UNIV OF
TORONTO
LIBRARY

Meteorologisk Aarbog for 1880.

Udgivet af

det danske meteorologiske Institut.

Første Del.

Annuaire Météorologique pour l'année 1880.

Publié par

l'Institut météorologique Danois.

Première partie.

51508
1901

Kjøbenhavn.

Trykt hos J. H. Schultz. — Autograferet af C. Ferslew & Co.

I Commission hos P. Hauberg & Co.

1881.

Indhold af 1ste Del.

	Side.
Stationerne	V
Tabellerne	VI
Oversigt over Veirforholdene i 1880	VIII
Nordeuropas Skyformer og deres Inddeling	XIII
Nogle Bemærkninger om Vejrets Stadighed	XXXIII

Tabeller:

International Oversigt	1
Skagen	7
Vestervig	15
Fanø	23
Herning	31
Samsø	39
Kjøbenhavn (Meteorologisk Institut)	47
Bogø	55
Hammershus	63
Vamdrup	71
Klimatologiske Stationer	75
Nedbør	117
Middelvindsiden for Danmark	123

Table des matières de la 1ère partie.

	Pag.
Les stations	V
Les tableaux	VI
Résumé climatologique de 1880	VIII
Atlas donnant les principales formes des nuages	XXIX

Tableaux:

Résumé international	1
Skagen	7
Vestervig	15
Fanö	23
Herning	31
Samsö	39
Copenhague (l'Institut météorologique)	47
Bogö	55
Hammershus	63
Vamdrup	71
Stations climatologiques	75
La pluie	117
Le côté du vent en Danemark	123

Første Del.

Kongeriget.

1880.

Première partie.

Le royaume.

1880.

Fortale.

Aarbogen for 1880 vil bestaa af 3 Dele, af hvilke den første omfatter Iagttagelserne i selve Kongeriget, den anden Iagttagelserne paa Færøerne, Island og Grønland, og den tredie de nautisk-meteorologiske Iagttagelser i de danske Farvande.

Iøvrigt vil Aarbogen have samme Format og samme Ordning af Indholdet som de tidligere Aargange.

Kjøbenhavn i Marts 1881.

N. Hoffmeyer,
Institutets Bestyrer.

Avant-propos.

L'annuaire météorologique de 1880 se composera de trois parties, la première comprenant les observations faites dans le royaume même, la deuxième celles faites aux îles Féroe, en Islande et au Groenland, tendisque la troisième contiendra les observations météorologiques faites en mer dans les eaux danoises.

Du reste cette publication conserve le même format et le même ordre des matières que durant les années précédentes.

Copenhague, mars 1881.

N. Hoffmeyer,
Directeur de l'Institut.

Stationerne.

Af Hovedstationer er der i Løbet af 1880 oprettet 2 nye, nemlig *Arden* og *Tvingstrup*; det samlede Antal er ved Aarets Udgang 10, nemlig: *Skagen, Vestervig, Fanø, Arden, Herning, Tvingstrup, Samsø, Kjøbenhavn* (Meteorologisk Institut), *Bogø* og *Hammershus*.

Af klimatologiske Stationer havdes ved Aarets Udgang 82, nemlig i Jylland: *Skagen* (Byen), *Hjørring, Vogn, Frederikshavn, Ribberholt, Slustrup, Kjettrup, Hansted, Færgegaard, Tæbring, Humlum, Fjaltring, Varhede, Hee, Aargab, Tarm-Skjern, Birkebæk Plantage, Guldforhoved, Varde, Allerup, Aalykke, Eskelund, Astrup, Brunshaab, Aalborg, Aars, Gjerlev, Randers, Mørke, Kolindsund, Viby, Himmerup, Klank Højskole, Silkeborg, Jelling, Grejsdal og Sandal*; i Slesvig: *Kringlum* og *Broager*; paa Fyen: *Vesterdal, Assens, Ruggaard, Hofmansgave, Odense, Ryslinge, Egeskov, Flintholm* og *Svendborg* (Gl. Hestehave); paa Ærø: *Marstal*; paa Langeland: *Øster-Kjædeby*; paa Sjælland: *Odden, Kysthospitalet, Vallekilde, Søndersted, Frihedslund, Gl. Antvorskov, Ringsted, Hindholm, Høve, Arresødal, Slettegaard, Søborg Sø, Louisiana, Lille Dyrehavegaard, Ravnshøj, Roeskilde, Landbohøjskolen* (Kjøbenhavn), *Øresunds chemiske Fabrikker, Gjorslev, Faxe* og *Faxe Ladeplads*; paa Laaland: *Fredsholm, Abed, Louisehøj* og *Orebygaard*; paa Falster: *Hasselø Inddæmning*; paa Møen: *Marienborg* og *Klintholm*; paa Bornholm: *Hammershus Fyr, Aakirkeby, Bodilsker* og *Dueodde Fyr* samt endelig en Station paa *Anholt* og en paa *Christiansø*.

Endvidere observeredes i *Vamdrup* (Jylland) Barometret, Thermometret og Psychrometret hver anden Time gjennem hele Døgnet, og paa Bovbjerg Fyr (Vestjylland) er paabegyndt Observationer af Temperaturen hver fjerde Time gjennem hele Døgnet.

Foruden paa de 10 Hovedstationer og 70 af de klimatologiske Stationer er Nedbøren tillige maalt paa 74 andre Stationer.

Vindens Retning og Styrke er særlig bleven iagttagen 5 Gange i Døgnet paa 26 af de vigtigste Fyrstationer i Landet samt paa Læsø og i Frederikshavn.

Angaaende Instrumenterne og Observationerne henvises til Aarbøgerne for 1874 og 1875.

Les stations.

Les *stations principales* ont été augmentés de deux pendant l'année 1880, le nombre en est donc de 10, savoir: *Skagen, Vestervig, Fanö, Arden, Herning, Tvingstrup, Samsö, Copenhague* (l'Institut météorologique), *Bogö* et *Hammershus*.

Les *stations climatologiques* étaient à la fin de l'année au nombre de 82, savoir: 37 en Jutland, 9 en Fionie, 21 en Sélande et 15 dans d'autres îles plus petites.

De plus, à *Vamdrup* (Jutland), on a observé régulièrement toutes les deux heures le baromètre, le thermomètre et le psychromètre, et au phare de *Bovbierg* (Jutland) on a commencé des observations du thermomètre toutes les quatre heures.

La position exacte de ces stations est donnée dans les tableaux, mais on les trouvera aussi facilement sur les cartes qui accompagnent l'annuaire de 1879.

Outre les 10 stations principales, et 70 stations climatologiques, *la hauteur d'eau tombée* a été mesurée dans 74 stations spéciales.

La direction et la force du vent ont été observées cinq fois pendant les vingt-quatre heures sur les 26 phares principaux du pays.

Pour les instruments et les observations nous renvoyons le lecteur aux annuaires précédents.

Tabellerne.

Otte af *Hovedstationerne* danne et Hele for sig, indeholdende foruden samtlige Observationer for hver Dag i Aaret tillige forrest en Oversigt over de deraf udledte Maaneds- og Aarsmidler. Desuden findes for disse Stationer en samlet Aarsoversigt i Overensstemmelse med de vedtagne internationale Regler.

For de *klimatologiske Stationer* gives derimod kun Oversigter over Maaneds- og Aarsmidlerne.

De i Aarsoversigterne anførte *Maanedsmidler for Varmen* ere beregnede af Midlerne for de tre Observationstider med Tilføielse af en Korrektion, der er udledet af 25 Aars timevise Iagttagelser i Kjøbenhavn, men modificeret i Forhold til den paa vedkommende Station stedfundne daglige Middelsvingning af Temperaturen

Maximum og *Minimum af Varmen*, der maales Kl. 8 Morgen, ere opførte for den Dag, paa hvilken de ere aflæste. I Almindelighed vil altsaa Maximum gjælde for den foregaaende Dag, og Minimum for den foregaaende Nat.

Fugtighedsgraden og *Damptrykket* ere beregnede af Psychrometermaalingerne ved Hjælp af Dr. Jelinek's Tabeller. Maanedsmidlerne ere uden Korrektion udledte af Observationstidernes Midler.

Lufttrykket er rettet for Varmens Indflydelse, men derimod ikke for Højden over Havets Overflade.

Skydækket angives efter en Skala fra 0 = klart til 10 = overtrukken.

Vindens Retning er retvisende, og *Styrken* skjønnes efter en Skala fra 0 = Stille til 6 = Orkan. *E* betyder Øst og *W* Vest efter international Overenskomst.

Nedbøren maales Kl. 8 Morgen og opføres for den Dag, paa hvilken den er aflæst, men gjælder altsaa for det forudgaaende Døgn.

Som *Nedbørsdag* er enhver Dag betragtet, paa hvilken der er falden Regn, Sne eller Hagl, naar Mængden har kunnet maales. En *Frostdag* betyder, at Minimumsthermometret har været under 0°. En *Stormdag* bestemmes derved, at Vinden har havt Styrken 5 eller derover til en af Observationstiderne.

Under *Anmærkninger* ere anførte følgende Fænomener: Regn (●), Sne (✱), Slud (● ✱), Hagl (▲), Taage (≡), Torden (K) og Nordlys ([symbol]). De tilføiede Taltegn 1, 2 og 3 betegne, at det paagjældende Fænomen er iagttaget henholdsvis mellem den foregaaende Dags Aften Kl. 9 og samme Dags Morgen Kl. 8; mellem Morgen Kl. 8 og Eftermiddag Kl. 2 eller mellem Eftermiddag Kl. 2 og Aften Kl. 9.

Les tableaux.

Pour 8 des *stations principales*, les observations sont publiées in extenso et précédées de résumés des moyennes mensuelles et annuelles. En outre, on trouvera séparément un résumé collectif de ces stations, d'après le type international proposé par le Comité permanent du Congrès de Vienne.

Pour les *stations climatologiques*, on ne publie que les résumés des moyennes mensuelles et annuelles.

Les *moyennes mensuelles de la température*, qu'on trouve dans les résumés, ont été calculées sur les moyennes des trois heures d'observation, avec une correction tirée des observations horaires faites pendant 25 ans à Copenhague, mais modifiée proportionellement à la variation diurne de la température dans chaque station.

Le maximum et *le minimum de la température* sont observés à 8 h. du matin et notés dans les tableaux pour ce jour. Le maximum se rapportera donc ordinairement à la journée précédente, et le minimum à la nuit précédente.

L'humidité de l'air et *la pression de la vapeur d'eau* sont calculées d'après les tables psychrométriques du Dr. Jelinek. Les moyennes mensuelles sont tirées sans corrections des moyennes des heures d'observation.

La pression de l'air est réduite à 0°, mais non pas corrigée de l'influence de l'altitude au-dessus de niveau de la mer.

La nébulosité est évaluée d'après une échelle, depuis 0 = serein jusqu'à 10 = couvert.

La direction vraie du vent est publiée, et *la force* en est évaluée d'après une échelle, depuis 0 = calme jusqu'à 6 = ouragan.

La hauteur d'eau tombée est mesurée à 8 h. du matin et notée pour ce jour dans les tableaux; elle se rapporte donc aux vingt-quatre heures précédentes.

Les jours à eau tombée comprennent tous les jours, où une quantité mesurable de pluie, de neige ou de grêle a été recueillie. Un *jour de froid* signifie que le thermométre à minimum est descendu au-dessus de 0°; un *jour de tempête*, que le vent a acquis la force de 5 ou de 6 à une des heures d'observation.

Dans *les remarques*, on trouvera les phénomènes suivants: pluie, neige, neige et pluie, grêle, brouillard, orage et aurore boréale. L'époque de ces phénomènes est ajoutée.

Observationerne i *Vamdrup* ere med stor Omhu og Regelmæssighed blevne udførte hveranden Time i Døgnet af det derværende Toldpersonale. Tabellerne give dels de af Observationerne ligefrem beregnede Dagsmidler for Varmen, Fugtighedsgraden, Damptrykket og Lufttrykket, dels den daglige Middelsvingning af disse Elementer i de forskjellige Maaneder og i Aaret.

Nedbøren er maalt ialt paa 154 Stationer. I Tabellerne er deraf beregnet den gjennemsnitlige Nedbør for hvert af Amterne og for enkelte større Øer, hvilke dernæst atter ere sammenfattede under 5 Hovedgrupper, nemlig *Vest- og Øst-Jylland,* den *fyenske,* den *sjællandske* og den *laaland-falsterske Øgruppe.* (De mere afsides liggende Øer Bornholm og Anholt ere derved udeladte.) Endelig er der af disse Grupper udledt en Gjennemsnitsnedbør for hele *Danmark* i 1880.

De indklamrede Tal i Regntabellerne ere fremkomne ved Interpolationer af Nedbøren for enkelte Maaneder paa saadanne Stationer, hvis Iagttagelser iøvrigt have været fuldstændige. Hvor derimod flere Maaneder mangle, er Stationen ikke bleven benyttet til Udregning af Amtsmidlerne.

Ved „Vinteren“ forstaaes Maanederne December 1879—Februar 1880, ved „Foraaret“ Maanederne Marts—Maj o. s. v. „Aaret“ betyder derimod Kalenderaaret 1880.

Med Hensyn til Vindiagttagelserne henvises til Aarbogerne for 1874 og 1875.

A *Vamdrup*, les observations ont été faites toutes les deux heures par la douane avec une grande régularité et beaucoup de soins. Les tableaux donnent les moyennes journalières et la variation diurne des mois et de l'année pour la température, l'humidité, la pression de la vapeur d'eau et celle de l'air. Ces moyennes sont calculées directement sur les 12 observations bi-horaires.

Les observations de *l'eau tombée* ont été faites à 154 stations. On s'en est servi pour calculer des moyennes pour vingts districts du pays, qui ont été ensuite répartis dans 5 groupes principaux, savoir: le *Jutland occidental et oriental,* la *Fionie,* la *Sélande* et *les îles au sud de la Sélande.* Finalement, de ces cinq groupes on a formé des moyennes pour le *Danemark* en 1880.

Les nombres intercalés dans les tableaux de la pluie sont formés par des interpolations simples à l'aide des stations voisines. Cet expédient n'a cependant été employé que pour les stations où manquent seulement les observations d'un ou, en certains cas, de deux mois.

„Vinteren“, c'est-à-dire l'hiver, comprend les mois de Décembre 1879 à Février 1880; „Foraaret“, c'est-à-dire le printemps, comprend les mois de Mars à Mai etc. „Aaret“, c'est-à-dire l'année, est celle du calendrier.

Pour les observations du vent nous renvoyons aux annuaires précédents.

Oversigt over Vejrforholdene i 1880.

DECEMBER 1879. Middellufttrykket 7½mm for højt, stort Barometerfald paa c. 30mm den 27de—29de. Temmelig betydelig Gradient mod Nord; Vinden aldeles overvejende vestlig og sydvestlig; flere Storme sidst i Maaneden. Middelvarmen 3—3½° for lav; kun i 1870 var December koldere over hele Landet; de 13 første Dage meget kolde, især den 1ste—4de (12° for kolde i den østlige Del, 15° i den vestlige Del af Landet); mange Frostdage; meget store Varmesvingninger i Vestjylland den 5te—13de. Højest Varme 7°, lavest ved Kysterne ÷ 16½°, i det Indre ÷ 24°. Nedbøren meget ringe, kun Halvdelen eller endog kun Tredjedelen af det Normale; meget faa Dage med Nedbør. Sne dog forholdsvis hyppig, men lidt hver Gang. Tyndt Snedække til henimod Midten af Maaneden. Hagl af og til. Taage meget ofte, især stærk og vedholdende den 13de—24de. Torden hørt den 3die og 4de over Vesterhavet. Svage Nordlys Natten mellem den 10de og 11te.

JANUAR 1880. Middellufttrykket 7½—8mm for højt; temmelig stor Gradient mod Nord; Vinden aldeles overvejende vestlig; stormende Kuling den 3die og 13de. Middelvarmen 1¾° for lav i den østlige Del af Landet, ¼° for høj i den vestlige Del, navnlig den 18de og 19de kolde; stærk Varmestigning Natten mellem den 19de og 20de (indtil 11° i Sydvestjylland). Højest Varme 7½°, lavest ved Kysterne ÷ 11½°, i det Indre ÷ 17½°; strengere Kulde paa Øerne end i Jylland. Nedbøren meget ringe, nemlig kun 20% af det Normale; blandt de sidste 60 Aar findes der 2, i hvilke Januar har været lige saa tør, nemlig 1848 og 1871; derimod er den samlede Nedbør for December og Januar mindre end i nogen foregaaende Vinter. Meget faa Dage med Nedbør, Sne dog forholdsvis hyppig: tyndt Snedække i sidste Halvdel af Maaneden. Hagl navnlig den 14de og 16de. Taage meget hyppig, især den 1ste—11te og i sidste Tidøgn. Torden hørt over Vesterhavet den 16de. Nordlys sete den 7de og 19de, Zodiacallys den 30te og 31te.

FEBRUAR 1880. Middellufttrykket 1¼mm for lavt; usædvanlig lav Barometerstand, 20mm under Normalen, de 4 sidste Dage. Temmelig stor Gradient mod Nordvest; usædvanlig mange sydlige og vestlige Vinde. Stormende Kuling den 16de—17de og den 26de—29de. Middelvarmen ½° for høj paa Oerne, 1½—2° for høj i Jylland; meget smaa Forandringer i Varmen fra den ene Dag til den anden. Højest Varme 8°, lavest ÷ 8½°; mange Frostnætter, især paa Oerne; dog ikke stræng Frost. Nedbøren rigelig over hele Landet, især i Syd- og Vestjylland; omtrent Halvdelen faldt den 18de—20de som Regn, Isslag, Sne og Hagl. Nedbørsdagenes Antal omtrent normalt. Sne meget hyppig efter den 11te, men som oftest kun lidt hver Gang; derfor intet varigt Snedække. Hagl hyppig, Taage meget hyppig, især i de 2 første Tidøgn.

VINTER 1879—80. Middellufttrykket 4½mm for højt; Temmelig stor Gradient mod Nord. Vinden aldeles overvejende Vestsydvest. Middelvarmen ½° for lav i Jylland, 1½° for lav paa Øerne; December meget kold, Februar mild. Højest Varme 8° maaltes den 10de Februar, lavest ÷ 20½° den 4de December. Nedbøren kun ⅔ af det Normale, i Aalborg og Præstø Amter endog kun Halvdelen. December og Januar meget tørre, Februar fugtig. Faa Nedbørsdage, Sne dog ikke sjelden, men oftest kun lidt ad Gangen; tyndt Snedække i første Halvdel af December og i sidste Halvdel af Januar. Taage hyppig. Torden enkelte Gange over Vesterhavet.

Résumé climatologique de 1880.

DÉCEMBRE 1879. Pression moyenne de l'air trop forte de 7½mm, baisse considérable du baromètre (environ 30mm) du 27 au 29. Gradient assez marqué vers le Nord; vent tout à fait prédominant des quartiers ouest et sudouest; plusieurs tempêtes à la fin du mois. Température moyenne trop basse de 3° à 3½°; les 13 premiers jours très-froids, surtout du 1er au 4 (l'exces de froid fut de 12° dans la partie orientale du pays et de 15° dans la région ouest); nombreux jours de gelée. Maximum de température 7°; minimum sur le littoral ÷ 16½°, à l'intérieur ÷ 24°. Eau tombée peu abondante; quotité à peine équivalente à la moitié ou même au tiers de la normale; jours à pluie (ou neige) très-peu nombreux. La chûte de la neige fut toutefois d'une grande fréquence relative, mais il n'en tombait que peu à la fois. Couche de neige mince jusqu'au milieu du mois. Grêle de temps à autre. Brouillard très-fréquent, surtout intense et persistant du 13 au 24. Tonnerre entendu le 3 et le 4 sur la mer du Nord. Faible aurore boréale dans la nuit du 10 au 11.

JANVIER 1880. Pression moyenne de l'air trop forte de 7½ à 8mm, gradient assez fort vers le Nord. Vent d'ouest tout à fait prédominant; tempêtes le 3 et le 13. Température moyenne trop faible de 1¾° dans la région orientale du pays, trop forte de ¼° dans la portion à l'Ouest; les 18 et 19 surtout furent froids. Maximum de température 7½°; minimum sur les côtes ÷ 11½°, à l'intérieur ÷ 17½°; froid plus intense sur les îles que dans le Jutland. Très peu d'eau tombée, car elle ne donna que 20% de la normale: sur les 60 années qui viennent de passer on n'en trouve que deux, où janvier ait été aussi sec, savoir 1848 et 1871; d'autre part décembre et janvier réunis ne fournissent pas autant d'eau que n'importe lequel des hivers précédents. Jours de pluie (neige) très-peu nombreux, quoique la chûte de la neige fût comparativement fréquente; mince couche de neige dans la seconde quinzaine. Grêle surtout les 14 et 16. Brouillard très-fréquent surtout du 1er au 11 et pendant la dernière décade. Coups de tonnerre sur la mer du Nord le 16. Aurore boréale vue le 7 et le 19; lumière zodiacale les 30 et 31.

FÉVRIER 1880. Pression moyenne de l'air trop faible de 1¼mm, baromètre extraordinairement bas pendant les 4 derniers jours. Assez fort gradient vers le NW; fréquence extraordinaire des vents du Sud et de l'Ouest. Tempêtes du 16 au 17 et du 26 au 29. Température moyenne trop élevée de ½° sur les îles, trop élevée de 1½° à 2° dans le Jutland. Maximum 8°, minimum ÷ 8½°; nombreuses nuits de gelée surtout aux îles; toutefois gelée pas très-forte. Eau tombée abondamment sur tout le pays, en particulier dans le sud et l'ouest du Jutland; environ la moitié de cette eau tomba du 18 au 20 sous forme de pluie, verglas, neige et grêle. Nombre de jours de pluie (neige) à peu près normal. Neige très-fréquente après le 11, mais ne donnant la plupart du temps que peu à la fois: aussi la couche de neige ne se maintint pas. Grêle fréquente; brouillard très fréquent surtout dans les deux premières décades.

HIVER 1879—1880. Pression moyenne de l'air trop forte de 4½mm. Assez fort gradient vers le Nord. Vent de WSW tout à fait prédominant. Température moyenne trop basse de ½° en Jutland, trop basse de 1½° aux îles; décembre très-froid, février doux. Maximum de température 8° observé le 10 février: minimum ÷ 20½° le 4 décembre. Quantité d'eau tombée n'excédant pas les ⅔ de la normale. Décembre et janvier très-secs; février humide. Peu de jours à pluie (neige), la neige ne fut pourtant pas rare, mais la plupart du temps ne donna que peu à la fois; mince couche de neige dans la première quinzaine de décembre et la deuxième moitié de janvier. Brouillard fréquent. Quelques coups de tonnerre sur la mer du Nord.

12 Juni 1880. 10 a.m. IX. PARIES (NIMBOPALLIUM.) 760 mm. 13° ENE. 1.

10 Jan 1880. 3 p.m. XI. NUBES HIEMALES. 776 mm 1° E 1

26 Octbr 1880 1 p m X. NIMBUS (NIMBOSTRATUS) 746 mm 8° W 2

26 Jan 1880 XII. NEBULA SUBLATA (STRATOPALLIUM.) 776 mm + 1° SW 1

V. CUMULUS A. (CUMULUS SIMPLEX.)

30 Jun. 1880 12 h VII. CUMULUS C. (CUMULONIMBUS

VI. CUMULUS B. (CUMULUS COMPOSITUS.)

VIII. FORMATIONES CUMULATIVA

27 Octbr. 1880 1 p m — I. Cirrus. — 752 mm 2° N 1

2 Novbr. 1879 10 a m — III. Cirrostratus A. — 758 mm. 2° WSW. 1

2 Sept 1880 8 p m — II. Cirrocumulus — 768 mm 16° W 1

17 Octbr 1879 10 a m — IV. Cirrostratus B. (Cirropallium) — 760 mm 1° S 1

Middelvarme.
(Température moyenne.)

Middelvarmens Afvigelse.
(Ecart de la Temp. moy.)

Lavest maalte Varme.
(Minimum therm.)

Nedbør.
(Eau tombée.)

Middelvarme.
(Température moyenne.)

Middelvarmens Afvigelse.
(Ecart de la Temp. moy.)

Lavest maalte Varme.
(Minimum therm.)

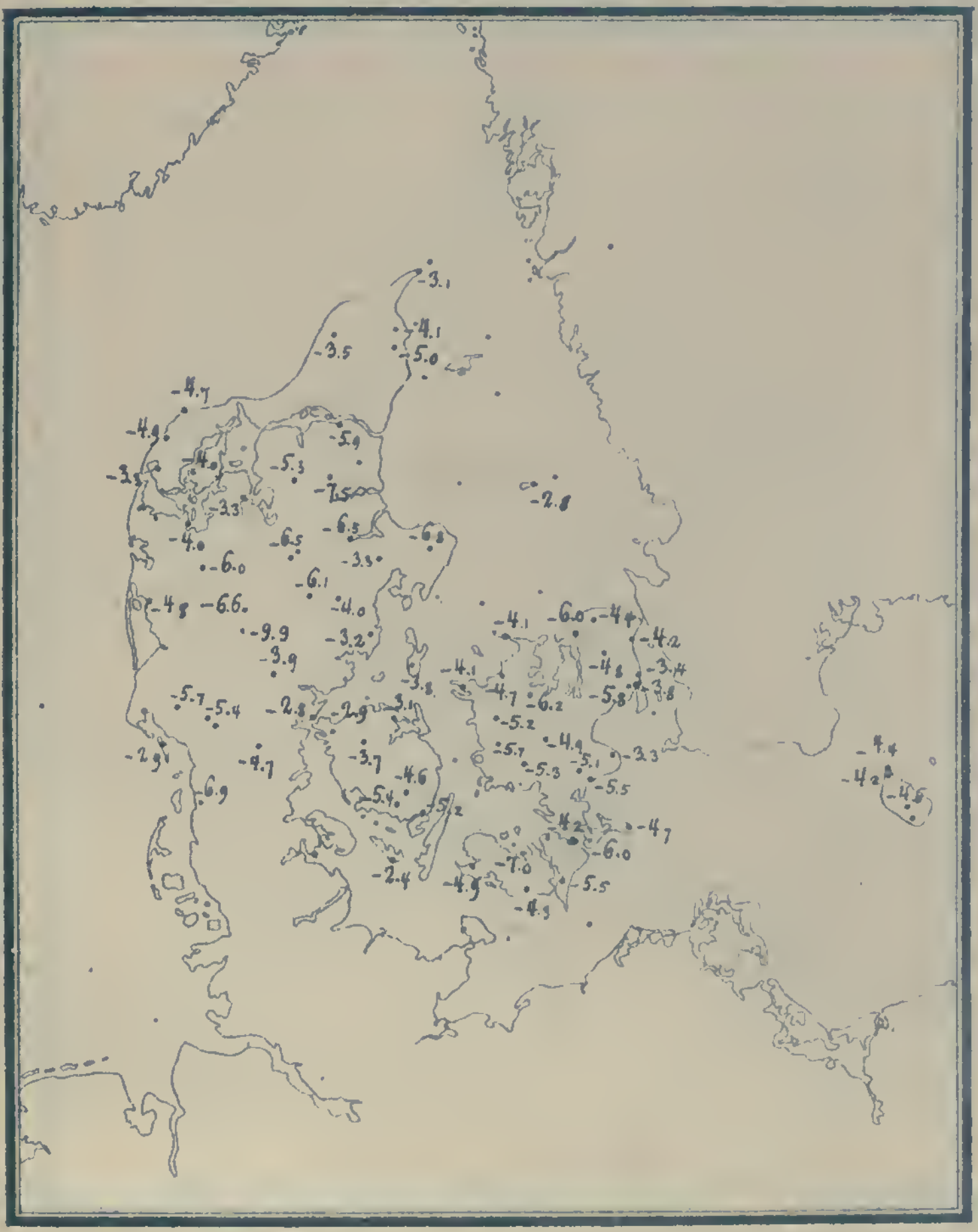

Nedbør.
(Eau tombée.)

MARTS 1880. Middellufttrykket $6^{1}/_{4}$ mm for højt; Barometret stod lavt de 3 første Dage, ellers meget over Normalen, især den 12te ualmindelig højt, $785^{1}/_{2}$ mm. Temmelig ringe Gradient mod Nord og Nordvest; Vinden først vestlig, senere nordøstlig, tilsidst variabel; Storm den 1ste—3die og den 12te—13de. Middelvarmen $^{1}/_{2}$° for høj paa Øerne, 1—$1^{1}/_{2}$° for høj i Jylland; stor daglig Svingning; ringe Foranderlighed fra Dag til Dag, især i den vestlige Del af Landet. Højest Varme $13^{1}/_{2}$°, lavest ved Kysterne ÷ 5°, i det Indre ÷ 7°, ved Birkebæk paa Jyllands Hede endog ÷ 10°; mange Frostdage, især paa Øerne; dog ikke streng Frost. Nedbøren kun halv saa stor som sædvanligt; Lolland-Falster fik dog det Normale; her faldt den 2den en efter Aarstiden stærk Regn, blandet med lidt Sne. Kun halvt saa mange Nedbørsdage som normalt; de falde næsten alle i den første Uge, medens Vejret i de sidste 3 Uger var klart og smukt. Sne temmelig hyppig, men kun lidt hver Gang. Hagl flere Gange, Taage i første og sidste Uge. Torden hørt den 1ste og 2den over Vesterhavet. Nordlys den 17de og 24de.

APRIL 1880. Middellufttrykket $^{1}/_{4}$ mm for lavt, lavest over Midten af Landet; derfor forskjellig Gradient, dog stærkest mod Vest. Vinden i 1ste og 2det Tidøgn overvejende Sydøst og Øst, i 3die Tidøgn Vest; Storme den 4de—5te og den 24de. Middelvarmen $1^{1}/_{4}$—$1^{1}/_{2}$° for høj, navnlig Dagens Temperatur mild; den 13de—22de meget milde. Højest Varme $22^{1}/_{2}$°, lavest ved Kysterne ÷ $1^{1}/_{2}$°, i det Indre ÷ $5^{1}/_{2}$°; færre Nætter med Frost end sædvanligt. Nedbøren rigelig i Østjylland, paa Fyen og i Vestsjælland, ellers normal. Temmelig mange Nedbørsdage; stærk Regn, Sne og Hagl den 5te; ialt 8 Dage med Sne, tyndt Snedække enkelte Steder den 2den og 5te. Hagl hyppig, især den 4de—7de og den 25de—26de. Taage især i 1ste Tidøgn. Torden meget hyppig, især den 16de over Øerne, den 18de over Størstedelen af Landet, den 21de over Øerne og den 23de over Jylland. Nordlys den 28de og 29de.

MAJ 1880. Middellufttrykket $1^{1}/_{2}$ mm for højt; temmelig betydelig Gradient mod Nordnordøst. Vinden overvejende vestlig og nordvestlig; Storme den 16de, 21de, 24de og 28de. Middelvarmen $^{1}/_{2}$—1° for høj; usædvanlig Afkøling Natten til den 19de med stille Vejr efter nordlig Vind og stærke Haglbyger; den 27de 8° for varm med en Middelvarme af $20^{1}/_{2}$°, hvilket er højest i Maj i de sidste 20 Aar. Højest Varme 32°, lavest ved Kysterne 0°, inde i Landet ÷ $5^{1}/_{2}$°, i Dalen ved Birkebæk Plantage endog ÷ $9^{1}/_{2}$°. Nedbøren kun halv saa stor som sædvanligt. Nedbørsdagenes Antal omtrent normalt. Sne hyppig. Hagl hyppig. Taage sjelden. Torden hyppig, særlig stærk de 5 sidste Dage af Maaneden.

FORAAR 1880. Middellufttrykket $2^{1}/_{2}$ mm for højt; ringe Gradient mod Nord. Variable Vinde, dog flest vestlige. Middelvarmen $^{1}/_{2}$—1° for høj. Højest Varme 32° maaltes d. 28de Maj, lavest ÷ 10° den 16de Marts. Nattefrosten ophørte i den største Del af Landet den 19de Maj. Nedbøren 70 % af det Normale; Marts og Maj tørre. Lang Tørkeperiode den 7de—31te Marts. Sne med kortvarigt Snedække i Begyndelsen af April. Hagl hyppig. Taage sjelden. Torden hyppig i April og Maj.

MARS 1880. Pression moyenne de l'air trop forte de $6^{1}/_{4}$ mm, le 12 surtout le baromètre fut d'une hauteur exceptionnelle, $785^{1}/_{2}$ mm. Gradient assez faible vers le N. et le NW; vent d'Ouest au début, puis soufflant du NE et variable sur la fin du mois; tempête du 1er au 3 et du 12 au 13. Température moyenne trop élevée de $^{1}/_{2}$° sur les îles, trop forte de 1 à $1^{1}/_{2}$° dans le Jutland; fortes oscillations chaque jour. Maximum $13^{1}/_{2}$°; minimum ÷ 5° sur les côtes, ÷ 7° à l'intérieur, atteignant ÷ 10° dans les landes du Jutland; nombreux jours de gelée surtout aux îles; mais gelée peu rigoureuse. Quantité d'eau tombée n'excédant pas la moitié du total ordinaire. Le nombre des jours à eau tombée n'excède pas la moitié du chiffre normal; ces jours appartiennent presque tous à la première semaine, tandisque pendant les 3 dernières semaines le temps fut clair et beau. Neige assez fréquente, mais ne donnant que peu à la fois. Grêle à plusieurs reprises; brouillard pendant les première et dernière semaines. Tonnerre entendu le 1er et le 2 sur la mer du Nord. Aurore boréale les 17 et 24.

AVRIL 1880. Pression moyenne de l'air trop faible de $^{1}/_{4}$ mm, ayant son minimum au centre du pays, ce qui donna divers gradients mais le plus fort regardait l'Ouest. Pendant les 1ère et 2e décades le vent prédomina du Sudest et de l'Est; dans la 3e décade le vent d'Ouest régna. Tempêtes du 4 au 5 et le 24. Température moyenne trop élevée de $1^{1}/_{4}$° à $1^{1}/_{2}$°; temps très-doux du 13 au 22. Maximum de la température $22^{1}/_{2}$°; minimum sur les côtes ÷ $1^{1}/_{2}$°, à l'intérieur ÷ $5^{1}/_{2}$°; nuits de gelée moins nombreuses que d'ordinaire. Eau tombée en abondance dans l'est du Jutland, à Fionie et dans l'ouest de Sélande; quantité d'ailleurs normale. Jours de pluie assez nombreux; en tout 8 jours de neige; mince couche de neige en certains endroits le 2 et le 5. Grêle fréquente, surtout du 4 au 7 et du 25 au 26. Brouillard pendant la 1ère décade surtout. Tonnerre très-fréquent surtout les 16, 18, 21 et 23. Aurore boréale le 28 et le 29.

MAI 1880. Pression moyenne de l'air trop forte de $1^{1}/_{2}$ mm; gradient assez considérable vers le NNE. Vent prédominant de W. et de NW.; tempêtes les 16, 21, 24 et 28. Température moyenne trop élevée de $^{1}/_{2}$ à 1°; dans la nuit du 18 au 19 refroidissement peu habituel par un temps calme succédant à un vent du Nord et à la chûte d'une grêle abondante; le 27 excès de 8° par une chaleur moyenne de $20^{1}/_{2}$°, ce qui est la plus forte que mai ait eu depuis 20 ans. Maximum de température 32°; minimum 0° sur le littoral, ÷ $5^{1}/_{2}$° à l'intérieur; atteignant ÷ $9^{1}/_{2}$° dans les landes de Jutland. La quantité d'eau tombée n'est que la moitié du total ordinaire. Nombre des jours de pluie (neige) à peu près normal. Neige fréquente, grêle fréquente. Brume rare. Tonnerre fréquent, forts orages surtout pendant les 5 derniers jours du mois.

PRINTEMPS 1880. Pression moyenne de l'air trop forte de $2^{1}/_{2}$ mm, gradient faible vers le Nord. Vents variables, la plupart du quartier ouest. Température moyenne trop élevée de $^{1}/_{2}$ à 1°. Maximum 32° observé le 28 mai; minimum ÷ 10° le 16 mars. Dernière gelée de nuit pour la plus grande portion du pays, le 19 mai. Quantité d'eau tombée égale aux 70 % de la normale. Mars et mai secs. Longue sécherrsse du 7 au 31 mars. Neige et couche de neige peu persistante au commencement d'avril. Grêle fréquente. Brume rare. Tonnerre fréquent en avril et mai.

JUNI 1880. Middellufttrykket 1mm for lavt; ringe Gradient mod Nordøst. Vinden først vestlig, senere østlig, tilsidst atter vestlig; ingen Storme. Middelvarmen normal i den østlige Del af Landet, 1° for høj i den vestlige Del. Højest Varme 30°, lavest ved Kysterne 4½°, i det Indre ½°, i Dalen ved Birkebæk Plantage endog ÷ ½°. Nedbøren omtrent normal undtagen paa en stor Del af Falster, der fik 3—4 Gange saa megen Regn som sædvanligt; der faldt nemlig her under et Tordenvejr den 11te—12te det ukjendt store Nedlag af 150 Millimeter i 11 Timer. Nedbørsdagenes Antal normalt. Lidt Sne den 8de. Hagl temmelig ofte, flere Gange store. Taage sjelden. Torden hyppig, ialt paa 21 Dage, over større Strækninger den 7de—9de, den 11te—12te, den 23de—24de og den 30te.

JUIN 1880. Pression moyenne de l'air trop faible de 1mm; gradient faible vers le NE. Vent d'Ouest au début, puis vent d'Est, enfin reprise des vents d'Ouest; pas de tempête. Température moyenne normale dans la partie orientale du pays, trop élevée de 1° dans la region Ouest. Maximum 30°, minimum sur le littoral 4½°, dans l'intérieur ½, atteignant ÷ ½° dans les landes de Jutland. Eau tombée en quantité à peu pres normale excepté sur une grande portion de Falster qui reçut 3 ou 4 fois autant de pluie que d'habitude; du 11 au 12 entre autres, pendant un orage il tomba, en 11 heures, une quantité d'eau inouie savoir 150 millim. Nombre normal des jours à pluie. Un peu de neige le 8. Grêle assez fréquente, plusieurs cas de gros grêlons. Brume rare. Tonnerre fréquent pendant 21 jours en tout.

JULI 1880. Middellufttrykket ¾mm for lavt; betydelig Gradient mod Nordvest. Vinden aldeles overvejende Vest og Sydvest (49%); ingen Storme. Middelvarmen ½° for høj; den 16de—17de meget varme. Højest Varme 31°, lavest ved Kysterne og paa Øerne 7°, i det indre Jylland 2½°. Nedbøren meget rigelig, dog paa Østsjælland og Bornholm kun normal. Mange Regndage og mange heftige Regnskyl under Tordenvejr. Hagl temmelig ofte, flere Gange store og i stor Mængde. Taage sjelden. Torden hver Dag et eller andet Sted i Landet, mange Uvejr af stor Udstrækning og med hyppige Udladninger.

JUILLET 1880. Pression moyenne de l'air trop faible de ¾mm, gradient considérable vers le NW. Vents d'Ouest et de Sud-ouest tout à fait prédominants: 49 %; pas de tempête. Température moyenne ½° en excès; du 16 au 17 forte chaleur. Maximum 31°, minimum 7° sur les côtes et aux iles, 2½ dans l'intérieur du Jutland. Eau tombée en grande abondance. Nombreux jours de pluie et nombreus orages avec pluie torrentielle. Grêle assez fréquente, plusieurs fois forte et très-abondante. Brume rare. Tonnerre chaque jour sur tel ou tel point du territoire, nombreux orages de grande étendue accompagnés de fréquentes décharges.

AUGUST 1880. Middellufttrykket 2¼mm for højt; meget lille Gradient mod Nordøst. Vinden overvejende nordvestlig, dog i ringe Grad. Middelvarmen 1¾—2° for høj; den 11te—14de meget varme. Højest Varme 30½°, lavest ved Kysterne 7½°, i det Indre 4°, i Dalen ved Birkebæk Plantage kun 1½°. Nedbøren kun normal i Hjørring Amt, ellers ikke engang halv saa stor som normalt; i 1867, 1871 og 1876 var August lige saa tør som iaar; ved Kjøbenhavn er der dog ikke siden 1842 falden saa lidt Regn i August som iaar. Regndagenes Antal meget lille. Hagl sjelden. Torden paa 23 Dage, temmelig udbredt den 13de-20de. Taage sjelden. Nordlys den 10de—12te og den 29de.

AOUT 1880. Pression moyenne de l'air trop forte de 2¼mm, gradient très-faible vers le NE. Vent dominant de NW. Température moyenne 1¾°—2° en excès; du 11 au 14 grandes chaleurs. Maximum 30½°; minimum sur le littoral 7½°, à l'intérieur 4°, dans les landes de Jutland 1½° seulement. Quantité d'eau tombée n'atteignant pas la moitié de la normale. En 1867, 1871 et 1876 août fut aussi sec que cette année-ci; cependant à Copenhague la quantité d'eau tombée n'a pas eté si faible en août depuis 1842. Nombre des jours de pluie très-restreint. Grêle rare. 23 jours de tonnerre. Brume rare. Aurore boréale du 10 au 12 et le 29.

SOMMER 1880. Middellufttrykket normalt; ringe Gradient mod Nord. Vinden overvejende vestlig. Middelvarmen ½—1° for høj; August varmest. Højest Varme 31° maaltes den 17de Juli, lavest ÷ ½° den 11te Juni, hvilket bliver sidste Nattefrost. Nedbøren omtrent normal; Juli meget fugtig, August meget tør. Voldsomt Nedslag paa Falster den 11te—12te Juni. Tørke i sidste Halvdel af August. Sidste Sne, men kun lidt, den 8de Juni. Hagl hyppig i Juni og Juli. Taage sjelden. Torden hyppig.

ÉTÉ 1880. Pression moyenne de l'air, normale; gradient faible vers le Nord. Vent d'ouest prédominant. Température moyenne trop élevée de ½° à 1°; août mois le plus chaud. Maximum 31° observée le 17 juillet, minimnm ÷ ½° le 11 juin; ce fut la dernière nuit de gelée. Quantité d'eau tombée à peu près normale; juillet très-humide, août très-sec. Violentes averses du 11 au 12 juin. Sécheresse pendant la 2e quinzaine d'août. Dernière neige, mais seulement en petite qnantité, le 8 juin. Grêle fréquente en juin et juillet. Brume rare. Tonnerre fréquent.

Middelvarme.
(Température moyenne.)

Middelvarmens Afvigelse.
(Ecart de la Temp. moy.)

Lavest maalte Varme.
(Minimum therm.)

Nedbør.
(Eau tombée.)

Middelvarme.
(Température moyenne.)

Middelvarmens Afvigelse.
(Ecart de la Temp. moy.)

Lavest maalte Varme.
(Minimum therm.)

Nedbør.
(Eau tombée.)

SEPTEMBER 1880. Middellufttrykket $^3/_4$mm for højt; temmelig betydelig Gradient mod Nordnordvest. Vinden overvejende vestlig. Storm den 11te—13de og den 16de—17de. Middelvarmen $1^3/_4{}^0$ for høj; den 1ste—6te meget varme, den 5te $7^1/_2{}^0$ for varm, hvilket er varmere end der hidtil er observeret i September. Højest Varme 31°, lavest ved Kysterne $4^1/_2{}^0$, i det Indre omtrent Frysepunktet, i Dalen ved Birkebæk Plantage endog ÷ $^1/_2{}^0$; dette bliver saaledes den første Frost. Nedbøren gjennemsnitlig omtrent normal; flere stærke Regnskyl. Regndagenes Antal temmelig lille. Hagl navnlig den 19de. Torden paa 15 Dage, især den 5te, 15de, 19de og 20de. Taage sjelden. Nordlys den 1ste, 16de og 27de.

OKTOBER 1880. Middellufttrykket $3^1/_2$mm for lavt, meget stor Foranderlighed i Barometerstanden fra Dag til Dag. Temmelig betydelig Gradient mod Nordøst. Vinden overvejende Vestnordvest; usædvanlig mange nordlige Vinde. Vindstyrken meget stor, mange Storme, især den 15de, den 20de—21de og den 28de—29de. Middelvarmen $2^3/_4{}^0$ for lav; ved Kjøbenhavn kun Oktober 1840 koldere end iaar; den 22de og 23de havde en Middelvarme af ÷ $1^1/_2{}^0$, medens ingen Dag i de sidste 20 Aars Oktobre har havt en Middelvarme under 0°; meget stor Foranderlighed i Temperaturen fra Dag til Dag. Højest Varme $19^1/_2{}^0$, lavest ved Kysterne og i det Indre af Øerne ÷ $6^1/_2{}^0$, i det indre Jylland ÷ $12^1/_2{}^0$. Frostdagenes Antal ualmindelig stort, flere Gange streng Nattefrost; første Frost i Almindelighed den 3die—4de i Indlandet, den 20de—22de ved Kysterne. Nedbøren imod Sædvane tiltagende mod Sydøst; Øerne fik 1—2 Gange saameget som normalt, Nordvestjylland kun Halvdelen af det Normale. Regn- og Snedagenes Antal stort. Hagl hyppig. Taage sjelden. Torden kun den 6te over Øerne. Nordlys den 10de og 23de.

NOVEMBER 1880. Middellufttrykket $1^1/_4$mm for lavt, meget stor Foranderlighed i Barometret fra Dag til Dag. Meget betydelig Gradient mod Nord. Usædvanlig mange sydvestlige og vestlige Vinde; mange Storme, især den 1ste, den 13de—17de og den 19de. Middelvarmen normal; dog ualmindelig stærk Kulde den 1ste—3die; den 14de og de 6 sidste Dage meget milde. Højest Varme $11^1/_2{}^0$, lavest ved Kysterne ÷ 7°, i det Indre ÷ 15°; Frostdagenes Antal stort. Nedbøren dobbelt saa stor som normalt paa Øerne, rigelig i Jylland. Nedbørsdagenes Antal stort. Sne hyppig; Snedække kun den 1ste—3die og tildels den 22de—23de. Hagl ikke hyppig. Taage især den 6te—14de og i sidste Tidøgn. Torden over Sydjylland den 25de. Nordlys den 1ste, 3die, 7de, 19de—21de og 27de.

HØST 1880. Middellufttrykket $1^1/_4$mm for lavt; stærk Gradient mod Nord. Vinden aldeles overvejende vestlig; flere heftige Storme. Middelvarmen $^1/_2{}^0$ for lav; September mild, Oktober ualmindelig kold. Højest Varme 31° maaltes den 6te September, lavest ÷ 15° den 3die November. Første Frostnat den 9de September. Mange Frostdage i Oktober og November. Nedbøren omtrent normal i Jylland, iudtil dobbelt saa stor som normalt paa Oerne. Nedbørsdagenes Antal stort i Oktober og November. Sne og Hagl hyppig. Taage hyppig i November. Torden hyppig i September.

SEPTEMBRE 1880. Pression moyenne de l'air trop forte de $^3/_4$mm, gradient assez considérable vers le NNW. Vent d'ouest prédominant. Tempête du 11 au 13 et du 16 au 17. Température moyenne, $1^3/_4{}^0$ en excès; du 1er au 6 forte chaleur. Maximum 31°, minimum sur les côtes $4^1/_2{}^0$, dans l'intérieur à peu près à zéro, descendant même à ÷ $^1/_2{}^0$ dans les landes de Jutland; ce fut là la première gelée. Eau tombée en quantité à peu près normale; plusieurs fortes averses. Nombre assez restreint de jours à pluie. Grêle, surtout le 19. Quinze jours de tonnerre. Brume rare. Aurore boréale les 1er, 16 et 27.

OCTOBRE 1880. Pression moyenne de l'air trop faible de $3^1/_2$mm, très-grande variabilité dans l'état du baromètre d'un jour à l'autre. Gradient assez considérable vers le NE. Vent de WNW prédominant; les vents du Nord extraordinairement fréquents. Force du vent très-considérable, nombreuses tempêtes, surtout le 15, du 20 au 21 et du 28 au 29. Température moyenne trop basse de $2^3/_4{}^0$; à Copenhague il faut remonter à 1840 pour trouver un mois d'octobre plus froid que celui de cette année; le 22 et le 23 eurent une température moyenne de ÷ $1^1/_2{}^0$, tandisque pendant les 20 dernières années aucun jour d'octobre n'a eu une température moyenne inférieure à 0°. Maximum $19^1/_2{}^0$; minimum sur les côtes et dans l'intérieur des îles ÷ $6^1/_2{}^0$, à l'intérieur du Jutland ÷ $12^1/_2{}^0$. Jours à gelée d'une fréquence peu commune; première gelée générale du 3 au 4 à l'intérieur, du 20 au 22 sur le littoral. Quantité d'eau tombée croissant, à l'inverse du cours ordinaire, en approchant du SE.; les îles ont eu entre une et deux fois autaut d'eau qu' à l'état normal; le NW du Jutland n'a eu que la moitié de la quantité normale. Nombreux jours de pluie et neige; grêle fréquente; brume rare; tonnerre le 6 seulement, aux îles. Aurore boréale le 10 et le 23.

NOVEMBRE 1880. Pression moyenne de l'air trop faible de $1^1/_4$mm, très-grande variabilité dans la colonne barométrique d'un jour à l'autre. Gradient très-considérable vers le Nord. Fréquence inaccoutumée des vents de SW. et de W.; nombreuses tempêtes surtout le 1er, du 13 au 17 et le 19. Température moyenne normale; mais du 1er au 3, froid d'une rigueur peu commune. Le 14 et les 6 derniers jours, temps très-doux. Maximum $11^1/_2{}^0$, minimum sur les côtes ÷ 7°, à l'intérieur ÷ 15°. Nombreux jours de gelée. Quantité d'eau tombée, double de la normale sur les îles, abondante dans le Jutland. Nombreux jours de pluie. Neige fréquente; couche de neige seulement du 1er au 3 et partiellement du 22 au 23. Grêle peu fréquente. Brouillard surtout du 6 au 14 et pendant la dernière décade. Tonnerre dans le Sud du Jutland le 25. Aurore boréale les 1er, 3, 7, du 19 au 21 et le 27.

AUTOMNE 1880. Pression moyenne de l'air trop faible de $1^1/_4$mm, fort gradient vers le Nord. Vent d'Ouest tout à fait prédominant; plusieurs violentes tempêtes. Température moyenne trop basse de $^1/_2{}^0$; septembre doux, octobre extraordinairement froid. Maximum 31° observé le 6 septembre, minimum ÷ 15° le 3 novembre. Première nuit de gelée le 9 septembre. Nombreux jours de gelée en octobre et novembre. Quantité d'eau tombee à peu près normale dans le Jutland, atteignant le double de la normale aux îles. Jours de pluie (neige) nombreux en octobre et novembre. Neige et grêle fréquentes. Brouillard fréquent en novembre. Tonnerre fréquent en septembre.

Middelvarme.
(Température moyenne.)

Middelvarmens Afvigelse.
(Ecart de la Temp. moy.)

Lavest maalte Varme.
(Minimum therm.)

Nedbør.
(Eau tombée.)

SEPTEMBER 1880. Middellufttrykket $^3/_4$mm for højt; temmelig betydelig Gradient mod Nordnordvest. Vinden overvejende vestlig. Storm den 11te—13de og den 16de—17de. Middelvarmen $1^3/_4{}^\circ$ for høj; den 1ste—6te meget varme, den 5te $7^1/_2{}^\circ$ for varm, hvilket er varmere end der hidtil er observeret i September. Højest Varme 31°, lavest ved Kysterne $4^1/_2{}^\circ$, i det Indre omtrent Frysepunktet, i Dalen ved Birkebæk Plantage endog ÷ $^1/_2{}^\circ$; dette bliver saaledes den første Frost. Nedbøren gjennemsnitlig omtrent normal; flere stærke Regnskyl. Regndagenes Antal temmelig lille. Hagl navnlig den 19de. Torden paa 15 Dage, især den 5te, 15de, 19de og 20de. Taage sjelden. Nordlys den 1ste, 16de og 27de.

SEPTEMBRE 1880. Pression moyenne de l'air trop forte de $^3/_4$mm, gradient assez considérable vers le NNW. Vent d'ouest prédominant. Tempête du 11 au 13 et du 16 au 17. Température moyenne, $1^3/_4{}^\circ$ en excès; du 1er au 6 forte chaleur. Maximum 31°, minimum sur les côtes $4^1/_2{}^\circ$, dans l'intérieur à peu près à zéro, descendant même à ÷ $^1/_2{}^\circ$ dans les landes de Jutland; ce fut là la première gelée. Eau tombée en quantité à peu près normale; plusieurs fortes averses. Nombre assez restreint de jours à pluie. Grêle, surtout le 19. Quinze jours de tonnerre. Brume rare. Aurore boréale les 1er, 16 et 27.

OKTOBER 1880. Middellufttrykket $3^1/_2$mm for lavt, meget stor Foranderlighed i Barometerstanden fra Dag til Dag. Temmelig betydelig Gradient mod Nordøst. Vinden overvejende Vestnordvest; usædvanlig mange nordlige Vinde. Vindstyrken meget stor, mange Storme, især den 15de, den 20de—21de og den 28de—29de. Middelvarmen $2^3/_4{}^\circ$ for lav; ved Kjøbenhavn kun Oktober 1840 koldere end iaar; den 22de og 23de havde en Middelvarme af ÷ $1^1/_2{}^\circ$, medens ingen Dag i de sidste 20 Aars Oktobre har havt en Middelvarme under 0°; meget stor Foranderlighed i Temperaturen fra Dag til Dag. Højest Varme $19^1/_2{}^\circ$, lavest ved Kysterne og i det Indre af Oerne ÷ $6^1/_2{}^\circ$, i det indre Jylland ÷ $12^1/_2{}^\circ$. Frostdagenes Antal ualmindelig stort, flere Gange streng Nattefrost; første Frost i Almindelighed den 3die—4de i Indlandet, den 20de—22de ved Kysterne. Nedbøren imod Sædvane tiltagende mod Sydøst; Oerne fik 1—2 Gange saameget som normalt, Nordvestjylland kun Halvdelen af det Normale. Regn- og Snedagenes Antal stort. Hagl hyppig. Taage sjelden. Torden kun den 6te over Øerne. Nordlys den 10de og 23de.

OCTOBRE 1880. Pression moyenne de l'air trop faible de $3^1/_2$mm, très-grande variabilité dans l'état du baromètre d'un jour à l'autre. Gradient assez considérable vers le NE. Vent de WNW prédominant; les vents du Nord extraordinairement fréquents. Force du vent très-considérable, nombreuses tempêtes, surtout le 15, du 20 au 21 et du 28 au 29. Température moyenne trop basse de $2^3/_4{}^\circ$; à Copenhague il faut remonter à 1840 pour trouver un mois d'octobre plus froid que celui de cette année; le 22 et le 23 eurent une température moyenne de ÷ $1^1/_2{}^\circ$, tandisque pendant les 20 dernières années aucun jour d'octobre n'a eu une température moyenne inférieure à 0°. Maximum $19^1/_2{}^\circ$; minimum sur les côtes et dans l'intérieur des îles ÷ $6^1/_2{}^\circ$, à l'intérieur du Jutland ÷ $12^1/_2{}^\circ$. Jours à gelée d'une fréquence peu commune; première gelée générale du 3 au 4 à l'intérieur, du 20 au 22 sur le littoral. Quantité d'eau tombée croissant, à l'inverse du cours ordinaire, en approchant du SE.; les îles ont eu entre une et deux fois autant d'eau qu' à l'état normal; le NW du Jutland n'a eu que la moitié de la quantité normale. Nombreux jours de pluie et neige; grêle fréquente; brume rare; tonnerre le 6 seulement, aux îles. Aurore boréale le 10 et le 23.

NOVEMBER 1880. Middellufttrykket $1^1/_4$mm for lavt, meget stor Foranderlighed i Barometret fra Dag til Dag. Meget betydelig Gradient mod Nord. Usædvanlig mange sydvestlige og vestlige Vinde; mange Storme, især den 1ste, den 13de—17de og den 19de. Middelvarmen normal; dog ualmindelig stærk Kulde den 1ste—3die; den 14de og de 6 sidste Dage meget milde. Højest Varme $11^1/_2{}^\circ$, lavest ved Kysterne ÷ 7°, i det Indre ÷ 15°; Frostdagenes Antal stort. Nedbøren dobbelt saa stor som normalt paa Oerne, rigelig i Jylland. Nedbørsdagenes Antal stort. Sne hyppig; Snedække kun den 1ste—3die og tildels den 22de—23de. Hagl ikke hyppig. Taage især den 6te—14de og i sidste Tidøgn. Torden over Sydjylland den 25de. Nordlys den 1ste, 3die, 7de, 19de—21de og 27de.

NOVEMBRE 1880. Pression moyenne de l'air trop faible de $1^1/_4$mm, très-grande variabilité dans la colonne barométrique d'un jour à l'autre. Gradient très-considérable vers le Nord. Fréquence inaccoutumée des vents de SW. et de W.; nombreuses tempêtes surtout le 1er, du 13 au 17 et le 19. Température moyenne normale; mais du 1er au 3, froid d'une rigueur peu commune. Le 14 et les 6 derniers jours, temps très-doux. Maximum $11^1/_2{}^\circ$, minimum sur les côtes ÷ 7°, à l'intérieur ÷ 15°. Nombreux jours de gelée. Quantité d'eau tombée, double de la normale sur les îles, abondante dans le Jutland. Nombreux jours de pluie. Neige fréquente; couche de neige seulement du 1er au 3 et partiellement du 22 au 23. Grêle peu fréquente. Brouillard surtout du 6 au 14 et pendant la dernière décade. Tonnerre dans le Sud du Jutland le 25. Aurore boréale les 1er, 3, 7, du 19 au 21 et le 27.

HØST 1880. Middellufttrykket $1^1/_4$mm for lavt; stærk Gradient mod Nord. Vinden aldeles overvejende vestlig; flere heftige Storme. Middelvarmen $^1/_2{}^\circ$ for lav; September mild, Oktober ualmindelig kold. Højest Varme 31° maaltes den 6te September, lavest ÷ 15° den 3die November. Første Frostnat den 9de September. Mange Frostdage i Oktober og November. Nedbøren omtrent normal i Jylland, indtil dobbelt saa stor som normalt paa Oerne. Nedbørsdagenes Antal stort i Oktober og November. Sne og Hagl hyppig. Taage hyppig i November. Torden hyppig i September.

AUTOMNE 1880. Pression moyenne de l'air trop faible de $1^1/_4$mm, fort gradient vers le Nord. Vent d'Ouest tout à fait prédominant; plusieurs violentes tempêtes. Température moyenne trop basse de $^1/_2{}^\circ$; septembre doux, octobre extraordinairement froid. Maximum 31° observé le 6 septembre, minimum ÷ 15° le 3 novembre. Première nuit de gelée le 9 septembre. Nombreux jours de gelée en octobre et novembre. Quantité d'eau tombée à peu près normale dans le Jutland, atteignant le double de la normale aux îles. Jours de pluie (neige) nombreux en octobre et novembre. Neige et grêle fréquentes. Brouillard fréquent en novembre. Tonnerre fréquent en septembre.

Nordeuropas Skyformer og deres Inddeling

fremstillet

til Vejledning ved Iagttagelsen af Skyhimlen

af

Philip Weilbach.

(Med tolv Tegninger af Forfatteren.)

Accompagné d'un extrait en français.

Efterfølgende Fremstilling af Skyernes Inddeling i bestemte Former og Grupper af Former hviler i Hovedtrækkene paa den af Luke Howard i Begyndelsen af dette Aarhundrede opfundne Navneliste („On the modifications of clouds" &c., i A. Tilloch, Philos. Mag. vol. XVI og XVII); hertil er kun føjet det af forhenværende Directeur for det meteorologiske Observatorium i Havana, Hr. André Poëy („Comment on observe les nuages", Paris 1879) saa heldigt opfundne Navn, pallium, til Betegnelsen af et stort sammenhængende Skydække. Forfatteren har sat sig det Maal saa lidt som paa nogen Maade muligt at forlade det oprindelig givne Grundlag, for at gjøre sit til at bringe en for alle fælles Inddeling i Brug. Dog har han, i Henhold til Videnskabens nuværende Standpunkt, troet at maatte give saavel Howards som Poëy's Inddeling en skarpere Udførelse i det enkelte og har derved set sig nødsaget til at udtrykke flere Overgangsformer ved nye Sammensætninger af de allerede givne Navne, hvoraf nogle allerede ere brugte af Hr. A. Mühry i „Zeitschr. d. Oest. Gesellsch. f. Met.". Fællesnavnene for de to store Hovedarter af Skyer støtte sig til den af Meteorologerne nu almindelig godkjendte Opfattelse af Skyernes Natur, og Forfatteren har kun dannet de dertil svarende latinske Navne. Ved Siden af de ovenfor nævnte Værker har Forfatteren søgt Støtte for sin Fremstilling i Mohns „Grundzüge der Meteor.", Kaemtz's store „Lehrbuch der Meteor.", Mascart „Traité de l'électr. stat.", Hildebrandssons „Atlas" og „Classification", o. fl. Skrifter samt i en Mængde Afhdl. i meteor. Tidsskrifter. En Afhandling af Ch. Ritter i „Annuaire de la soc. météor. de France", kom for sent i Forfatterens Hænder til at kunne benyttes ved denne Fremstilling. For at forebygge Misforstaaelse tilføjes endelig, at den historiske Indledning er skreven allerede i Marts 1880, inden Poëys Værk var kommet hertil.

Historisk Indledning.

Hvor tidligt man end — Forsøg hos Oldtidens Folkeslag medregnede — har prøvet paa at karakterisere Vejrliget ved forskjellige Udtryk om Himlens Udseende, og hvor meget Opmærksomheden end har været henvendt paa Skyerne som Landmandens regnbringende Venner og som Sømandens advarende Varsler om Uvejr og Storm, var det dog først omtrent ved dette Hundredaars Skifte, at en engelsk Kvæker, Luke Howard, der var Kemiker, men ikke særlig Meteorolog, gav sig til at granske Skyformerne og opfandt latinske Navne for deres Hovedskikkelser. Uagtet han var den første, der syslede med dette Æmne, paa en Tid, da Meteorologerne endnu ingen Anelse havde om, hvilke Opgaver deres Videnskab i en kommende Tid vilde faa at løse, havde han iagttaget sit Fædrelands Himmel saa nøje og fulgt Skydannelsen med saa sikkert et Blik i en lang Aarrække, at den Navneliste, som han i Aaret 1803 første Gang offentliggjorde i et engelsk Tidsskrift, strax vandt Udbredelse og har hævdet sig en saadan Plads i den nye meteorologiske Videnskab, at ethvert Forsøg paa at give en fuldstændigere Fremstilling af Skyernes Dannelse og Skikkelser nødvendigvis maa tage sit Udgangspunkt fra hans fortrinlig grebne, men kun noget ufuldstændige Navneliste*).

Luke Howard, hvis Navn selv de større biografiske Lexika hidtil har glemt, blev, efter en kort Levnedsskildring,

*) Omtrent samtidig med Howard gav den franske Naturgransker Lamarck franske Navne til nogle af de vigtigste Skyformer, men hans Inddeling, der fra først af var endnu ufuldstændigere end Howards, blev ikke kjendt udenfor Frankrig, medens Latinens internationale Betydning atter gjorde sig gjældende og førte Howards Navne sejrrigt igjennem.

som han selv meddelte Goethe i 1822, født i London den 28de November 1772. Familien havde i flere Slægtled tilhørt Kvækernes Samfund, og til dette Samfund vedblev ogsaa Luke Howard at høre. Han fortæller selv, at han allerede i sin Skoletid havde Øje for Skyernes Former og let bevarede deres Ejendommeligheder i sin Erindring. Da han kun havde ringe Sans for Mathematik, gik han ikke den lærde Skole igjennem, men blev Lærling i et Apothek. Imidlertid vakte Lavoisiers kemiske Studier hans Interesse for Kemien, indtil han, da denne Videnskab efterhaanden traadte i saa nøje Forbindelse med Mathematiken, havde ondt ved at følge den. Efter at have levet nogle Aar i London som Apotheker traadte han i 1798, i Forening med en Ven af sig, i Spidsen for en kemisk Fabrik i Nærheden af London, og i denne Stilling var det, han med saa megen Iver kunde gjenoptage sine Granskninger over Skyernes Dannelse og Skikkelser, at han faa Aar efter kunde skrive sin berømte lille Afhandling: „On the modifications of clouds and on the principles of their production, suspension and destruction“ i „The philosophical Magazine by Alexander Tilloch“, vol. XVI og XVII, 1803, et i den Tid meget anset videnskabeligt Tidsskrift. Han ledsagede sin Afhandling med nogle kobberstukne, af ham selv udførte Tegninger, hvis Gjengivelser af Skyformer staa over de fleste senere Forsøg i denne Retning, og et Vidnesbyrd om den Anseelse, denne Afhandling endnu nyder, kan man finde i, at den endog i 1879 udkom paany særskilt i London i en tredje Udgave. Hvor langt ind i dette Hundredaar Howard har levet, kan jeg ikke oplyse; vort nuværende høje Aarstal peger kun hen paa, at han for længst maa være død.

Hans nærmeste Efterfølger var den engelske Naturgransker og Astronom Thomas Ignatius Marie Forster, født i London den 9de November 1789, død henved 1850. Han skrev et helt stort Bind „About atmospheric phænomena“, som første Gang udkom 1812. Idet han heri vil udføre Howards Tanke og i det enkelte paavise Skyernes Omdannelser, undgaar han ikke at svække Howards kortere, men klarere Udtryk, og hans Forsæt, at bringe Howards System til Anvendelse paa en fuldstændigere Maade uden at forøge hans Navneliste, lykkes ham ikke rigtig. Derimod har hans Bog maaske snarere Interesse, navnlig i England selv, ved den Række folkelige Vejriagttagelser, han har optegnet med Henvisning til deres Forhold til det opstillede System. Imidlertid vandt Forsters Fremstilling dog saa stor Anseelse, at den udkom i tre Oplag i hans Fædreland og er oversat paa Tysk.

Efter ham skrev Tyskeren Adam Müller i 1817 en Redegjørelse for eller Kritik over Howards „Versuch einer Naturgeschichte der Wolken“. Dernæst var Digteren Goethe, som ogsaa syslede ivrigt med Meteorologi, i 1820 bleven opmærksom paa Howards originale Fremstilling og gjengiver kortelig hans Navneliste, dog ikke uden at forvexle de sammensatte Navne.

Tysklands betydeligste Meteorolog i Tiden forud for denne Videnskabs nyeste Opsving, Ludwig Friedrich Kæmtz, der var født den 11te Januar 1801 i Pommern, har derimod tydelig nok i sin store Meteorologi (1831—36) kun kjendt Howards Navneliste af den tyske Oversættelse af Forsters Bog, og hans Tilslutning til de givne Navne er derfor mere forvirrende end vejledende, til Trods for de smukke og fine Iagttagelser over Skyerne, som for øvrigt findes i hans Værk.

Howards Navne, hvis Betydning senere vil blive nærmere omtalt, ere: de tre Hovednavne, *cirrus* for de øverste hvide Skyer, *cumulus* for de lavere, sædvanlig i større Masser sammenhobede Skyer, samt *stratus* for det laveste Skylag lige indtil den ved Jorden liggende Taage, saasnart man har Mulighed for at iagttage den som en Lagsky. Derimod synes han ikke med dette Navn at mene den udbredte Taage (*nebula*), hvis Skyform man ikke er i Stand til at iagttage, fordi man selv er midt i den. Cirrus er et latinsk Ord, som betyder Haardusk, Cumulus betyder Hob eller Dynge, Stratus er et af det latinske stratum, et Tæppe, eller af Adjektivet stratus*) dannet Hovedord i Lighed med de to foregaaende. Af disse tre Hovednavne afleder han Sammensætningerne *cirro-cumulus* og *cirro-stratus* om Skyformer i de øvre Luftlag, *cumulo-stratus* om en Overgangsform af Cumulus-Skyen, medens han, naar denne ganske taber sin Form og gaar over til at blive en regnbringende Sky, giver den et andet Navn, *nimbus*, Latinernes gamle Udtryk for Regnskyen. For den fuldstændig overtrukne Himmel har han intet Navn; Skyerne have da, i hans Øjne, tabt al Form, og først naar de, efter at Regnen er ophørt, atter spredes og vise sig for Øjet i deres tidligere Skikkelser, vedkjender han sig dem som Skyer.

Goethe var den første, som følte Trang til at forøge denne Liste med et nyt Navn, idet han foreslog det latinske Ord *paries*, en Væg, som Udtryk for en i Horizonten staaende svær Skybanke. Navnet fortjener ogsaa at beholdes som et malende Udtryk for en saadan Skybanke i det fjærne, hvorvel det ikke kan finde sin Plads i selve den systematiske Inddeling af Skyerne, da ogsaa de Skyer, hvoraf en saadan Banke dannes, maa betegnes efter de Skylag, hvortil de høre. Det stejle og sammenpakkede i Skybankens Udseende skyldes nemlig for en Del kun den perspektiviske Forskydning og er saaledes mere tilsyneladende end virkeligt. Ogsaa Kaemtz savnede noget ved Howards Navnerække; dog tænkte heller ikke han paa de store sammenhængende Skylag, hvorpaa den

*) I Sølvalderens Latin forekommer dog baade stratus, gen.: strati, og stratus, gen.: stratus, som Substantiver.

nyere Tids Meteorologi netop er saa opmærksom, men han ønskede et særligt Navn for den Taagesky, der ganske eller delvis lægger sig over en Egn i kølige Sommernætter, og foreslog *strato-cumulus* uden at vide, at Howard i sin originale Fremstilling særlig havde hævdet det enkelte Navn *stratus* for denne Slags Skydannelse. Thi netop med Hensyn til Betydningen af stratus er Howard ofte bleven misforstaaet af sine Efterfølgere og af Oversættere. Kaemtz's Forslag synes heller ikke at have vundet Indgang og forkastes af de nyere Meteorologer, der have skrevet om Skyerne.

I senere Værker over Meteorologien har man, indtil den nyeste Tid, i det væsentlige holdt sig til det Howardske System uden at gaa det nærmere paa Klingen, idet kun i ringe Grad Skyernes Dannelse og endnu mindre deres særlige Former vakte tilstrækkelig Interesse*). Først med Videnskabens nye Opsving er ogsaa Spørgsmaalet om Skyernes Sammensætning, Tilblivelse, Skikkelser og Omdannelser bleven Gjenstand for nye Undersøgelser, uden at man dog tør sige, at det endnu er lykkedes at fastslaa et for hele Jordkloden brugeligt System. De hidtil fremkomne Forslag til nye Navne og en fuldstændigere Inddeling af Skyerne hvile, som det synes, for en Del paa saa lokale Granskninger, at de tilsvarende Forhold ikke lade sig paavise under andre Himmelegne, dels gaa de mere i det enkelte, end Skyernes flygtige og evig vexlende Former, efter vor Mening, ret vel tillade.

Den Forfatter, som har bragt mest Liv i Forhandlingen om Inddelingen af Skyerne efter deres Former, er den franske Meteorolog André Poëy, der nu lever i Paris, men i sin Tid grundlagde et meteorologisk Observatorium i Havana og har opholdt sig meget i Mexiko. Til Trods for den Rigdom af Iagttagelser af Skyerne, hvorom hans Skrifter bære Vidne, svækkes Udbyttet af hans Granskninger ved den Omstændighed, at han synes at have gjort sine fleste og bedste Iagttagelser i Mexiko og paa Antillerne, saaledes at de Slutninger, han kommer til, ikke i fuld Udstrækning lade sig anvende paa Skyforholdene i Europa. Han foreslaar, i sin større Afhandling om Skyerne, „Nouvelle classification des nuages" (1872) eller som han i den nyeste, tredje, Udgave kalder den: „Comment on observe les nuages &c." (1879), flere nye Navne for at fuldstændiggjøre Systemet, men hans Forslag have ikke fundet ubetinget Gjenklang hos Meteorologerne. Ikke alene de mindre Drivskyer, der løbe under en større Regnsky, inden de forene sig med den, men overhovedet enhver lavere svævende Vandblære-Sky, for hvilken han ikke kan hævde Navnet cumulus, foreslaar han at kalde *fracto-cumuli*, Brudstykker af cumuli, et vildledende Navn, da han netop selv stiller dem i Modsætning til cumuli.

*) Den nedenfor nævnte Poëy omtaler i sin i tredje Udgave af hans Afhandling tilføjede historiske Indledning flere af de Forfattere, om hvem dette gjælder.

Et Par andre nye Navne tjene ligeledes, efter vor Mening, mere til at tynge end til at styrke Systemet. Der er derfor ingen Grund til særligt at fremdrage dem her. Derimod bør det regnes Poëy til virkelig Fortjeneste at have fundet Navnet *pallium*, Kappe eller Tæppe, for det store Skylag, som paa Regndage strækker sig over saa stor en Overflade, at man paa mange Mile finder hele den synlige Himmel lige overtrukken. Han sondrer imellem et saadant Skytæppe af de højere liggende Cirrus-skyer, *pallio-cirrus*, hvilket den tyske Meteorolog Mühry allerede i 1874 mente, snarere burde kaldes omvendt *cirro-pallium*, og et lavere Lag, *pallio-cumulus*, for hvilket vi ogsaa tro, at en noget afvigende Form bedre vil passe ind i et fuldstændigt System.

I „Zeitschrift der oesterreichischen Gesellschaft für Meteorologie, IX, 1874, giver A. Mühry, Side 70—71 et „Entwurf eines allgemeinen Wolkensystems", hvori han ved de øvre Skyer har optaget Poëys Udtryk i Formen cirro-pallium og ved de lavere Skyer ligeledes har brugt nogle af dennes Navne, medens han for det løftede Taageskytæppe har valgt Navnet strato-pallium, som jeg ogsaa fandt paa, inden jeg havde læst hans korte Udkast i Slutningen af en Afhandling, hvori jeg ikke ventede at finde noget om Skyformerne. Men for øvrigt er hans Inddeling af de lavere Skyformer altfor ufuldstændig, idet han f. Ex. kun har et, efter vor Mening lidet passende Navn, strato-cumulus, for de forskjellige Cumulusformer, og slet ikke har draget Nimbusformerne ind i sin Inddeling. Hvor værdifulde end enkelte Træk i hans System derfor ere, fyldestgjør det dog ikke som Helhed.

Endelig har en engelsk Meteorolog, der er Præst i Ashby Parva i Leicester-shire, Clement Ley, i en lille Samling meteorologiske Afhandlinger, „Modern meteorology" (1879), givet en interessant Opfattelse af Skydannelserne, som ikke har været uden Indflydelse paa den efterfølgende Fremstilling. Medens han deri ikke fastslaar noget System, men nøjes med at karakterisere Skyhimlen for sine Tilhørere — Afhandlingen er oprindelig holdt som Foredrag — søger han i en senere Kritik af Poëys Forslag selv at opstille, i det mindste delvis, et nyt System, hvori han vil forbinde det gamle med nogle af Poëy's Forslag; men han forkaster netop det, man efter vor Mening helst bør holde paa, og bringer et nyt Element ind ved atter at foreslaa et Par Navne, der synes mindre fyldestgjørende og til dels overflødige. Det er Fællesnavnet mammatus af *mamma*, det kvindelige Bryst, som han forbinder med cirrus for at betegne en draperiagtig nedhængende Skyform, der her til Lands i det mindste kun kjendes som en perspektivisk Forskydning af cirri eller cirro-strati, og med cumulus for at betegne en ligesom i Festoner radvis nedhængende Sky, som navnlig paa Orkney-Øerne er kjendt under Navnet „pocky-cloud", Sække- eller Svulstskyen.

I Norden har Bestyreren af Upsalauniversitetets meteorologiske Observatorium, Professor, Dr. Hildebrand Hildebrands-

son, Fortjeneste af sine omhyggelige Iagttagelser af Skyernes, navnlig Cirrus-skyernes Gang i Forhold til den ved Jorden blæsende Vind og de barometriske Ligetrykslinier. Et Udvalg af disse over største Delen af Europa foretagne Iagttagelser har han nedlagt i sit lille Skrift til Minde om Upsalauniversitetets 400 Aars Jubilæum: „Atlas des mouvements supérieurs de l'atmosphère", ledsaget af 52 Kort. Tillige er han den første, der har gjort Forsøg med at lade mere fremtrædende Skyformer fotografere, og ledsagede sin Udgave deraf (Upsala 1879, 60 Expl.) med en kortfattet Afhandling: „Sur la classification des nuages, employée à l'observatoire météorologique d'Upsala". I sin Inddeling af Skyerne følger han i Hovedsagen Howard, men søger dog at give flere af dennes Definitioner en skarpere Begrænsning, saaledes nimbus. Ved Siden af de Howardske Navne, gjenoptager han Navnet stratocumulus, nærmest som Betegnelse for vort stratopallium, og altocumulus for en Skyform, hvormed han snarest synes at mene Cirrocumulusformer, som under visse Forhold sænke sig dybere.

Skyernes Dannelse.

Med det Maal for Øje at give et for Nordeuropas Himmelegn praktisk Overblik over Skyformerne uden at gaa altfor meget ind paa Skyernes Oprindelse, Nedslagets Aarsager, Udseende m. m. synes det, som om Howards Navneliste, i Forbindelse med det af Poëy foreslaaede Navn, *pallium*, i det væsentlige vil være nok til at ordne det vestlige Nordeuropas Skyformer indenfor et fast Systems Grænser. Kun maa man ikke glemme, at Skyerne ere et saa flygtigt, evigt vexlende Æmne, at det er store Ting, naar det lykkes i Beskrivelse og Tegning at kunne fastholde nogle faa Hovedformer, hvortil en uendelig Række Overgangsformer naturligt kunne slutte sig, idet man let forstyrres mere end hjælpes ved at ville søge Navne til de flygtigere Overgangsformer eller til det Udseende, de allerede givne Skyformer modtage ved Ophobninger eller ved Perspektivens Forblændelser. Er der noget, hvori man med sit legemlige Øje kan skue Tilværelsens evige Vorden, saa er det Skyerne, idet selv den tætteste, mest haardnakkede, mest stillestaaende Dagregn skyldes en uafladelig voxende og forsvindende Sky.

Vi kunne dog ikke undgaa, til Forstaaelse af Skyernes Former, først at dvæle kortelig ved deres sædvanlige Tilblivelsesmaader.

Enhver kjender, hvorledes synlige Dampe opstige fra kogende Vand, og ved, at det er Vandet, som fordamper eller forvandler sig til Damp; men man tænker ikke altid paa, at det kun er under Jordens sædvanlige forholdsvis stærke Lufttryk, at Vandet kræver en saa høj Temperatur for at koge; i en Højde af omtrent en halv Mil eller noget derover, hvor Luftens Tryk kun er 380 mm., koger Vand allerede ved 82° C. i Steden for ved 100°, og kunde man naa saa højt op, at Lufttrykket kun blev 4.6 mm. vilde man overraskes ved at se Vand koge ved 0°. Rigtig nok kunde det maaske være vanskeligere der at tilvejebringe 0° end hos os 100° Varme, thi i en saadan Højde hersker vedvarende Frost Sommer og Vinter, rimeligvis langt under ÷ 100°.

Men ved Siden af Fordampningen ved Kogning, som spiller en ringe Rolle i Naturen, foregaar uafladelig en jævn, men usynlig Fordampning overalt, hvor en Vandflade eller overhovedet en fugtig Gjenstand er udsat for Luftens Paavirkning, selv om Luftens Temperatur er langt under 0° og Vandet forvandlet til Is eller Sne. Det er denne uafladelig stedfindende Fordampning, Skyerne skyldes.

Idet Luften saaledes, uden at det kan ses, mere eller mindre svangres med Fugtighed, modtager den Egenskaber, som have stor Betydning for Jordens hele Økonomi, bl. a. Ævne til at indsuge Varmestraaler. Og det er især de i Luften værende Fugtighedsmassers Opvarmning og Afkøling og deres deraf følgende stigende eller dalende Bevægelse, som faar Betydning ved Skydannelsen. Naar man ved Hjælp af Fugtighedsmaalere har udfundet Luftens Fugtighedsgrad, kan man i Forhold dertil bestemme den Varme- (eller Kulde-) Grad, ved hvilken Luften vil være mættet med usynlige Vanddampe, d. v. s. det Punkt, ved hvilken den mindste Afkøling bringer en Del af Vanddampene til at fortætte sig og vise sig synlige for Øjet. Dette Punkt, hvor Grænsen for Vanddampenes Fortætning begynder, kalder man „Dugpunktet", og da Luften under sin Opstigning vil underkastes en jævn aftagende Temperatur, vil der, i Forhold til et Steds Klima og Aarstiden, stedse lavere eller højere i Luften findes en usynlig Flade eller Kugleflade, hvor Grænsen ligger mellem den da med usynlige Vanddampe mættede Luft og disses delvise Fortætning. Hvad vi kalde for Dugpunktet, kalde derfor Englænderne mere malende efter Howard for „vapour-plane" d. v. s. Fortætnings- eller Fordampningsfladen. Idet Fordampning og Fortætning fremkalder henholdsvis Afkøling og Opvarmning, og idet Solens Gang over Himlen, Skylag, som føres af Vinden, og forskjellige andre Aarsager idelig fremkalde Forandringer i Luftens Temperatur, vil denne Fortætningsflade vexlende hæve sig eller sænke sig efter Omstændighederne. For øvrigt kan den Temperatur, ved hvilken Dugpunktet indtræder, vexle fra meget høje Varme- til meget lave Kuldegrader.

Samtidig med at den opstigende Luft har afgivet saa stor en Mængde Vanddampe, som den paa Grund af sin lavere Temperatur ikke længere formaar at holde opløste

d. v. s. at bevare i usynlig Form, vedbliver den at stige, og — idet den under sin Afkøling rummer stedse mindre og mindre Fugtighed i usynlig Dampform — afsætter den under sin Opstigning stadig flere fortættede Draaber eller Vandblærer, der, ved de større Legemers Tiltrækningskraft, slutte sig til de allerede dannede Skyer, som derved voxe og ophobe sig. Denne gradvise Fortætning til Vanddraaber eller Vandblærer vil vedblive, indtil Luftstrømmens Varme er sunken under 0°. Opstigningen standser imidlertid ikke, saa længe Luftforholdene ere uforandrede, men de faa Vanddampe, som Luften nu indeholder, fryse, naar de fortættes, til fine Sneflokker og senere til endnu finere Isnaale. Det er imidlertid, under vor Himmelegn, forholdsvis saa ringe Mængder, Luften nu formaar at afgive, og paa varme Dage ligge dens Fortætningspunkter under 0° saa højt, at disse Sne- og Isflokker, for saa vidt de ikke slutte sig til de i de øvre Luftlag mulig tilstedeværende Skyer, kun undtagelsesvis blive synlige.

Derimod synes det at kunne hænde, naar der, hvilende paa den Jorden nærmest liggende vapour-plane eller Fortætningsflade, har dannet sig større og især til en vis Grad sammenhængende Skymasser, — at disse, i Forhold til den øvre Luft, danne et Slags Hav, hvorfra atter usynlige Vanddampe, under Luftens Paavirkning, stige op mod en koldere og højere liggende Fortætningsflade, hvor der da kan foregaa en ny Skydannelse under forandrede Vilkaar, idet de opstigende Dampe for det første rimeligvis ville fortætte sig til Sneflok- eller Isnaaleskyer, for det andet i hine Egne ville møde Skyer, som komme dragende med Luftstrømme fra andre Egne, og til hvilke de kunne slutte sig, med mindre de fremkalde et Nedslag fra hine øvre Skyer ned paa de lavere. Disse sidste ville derved enten skifte Skikkelse eller selv paavirkes til Nedbør. Dog kan ogsaa den øvre Nedbør være saa ringe, at den fordamper undervejs ved at komme til varmere Luftlag. Det er Jordens stridende Magter, som efter at have udkæmpet et Slag under jordiske Vilkaar, forny Kampen i højere Regioner, ligesom man fortæller om Hunnerne og Romerne, at de i Slaget faldne kæmpede paany med hverandre i Luften.

Om Natten, naar Jorden udstraaler sin om Dagen indsugede Varme, hvilket navnlig foregaar med klar Himmel, afkøles Jordens Overflade stærkest, og Dugpunktet ligger derfor ganske nær ved denne. Den Fortætning, som, i Forhold til den i Luften tilstedeværende Fugtighedsmængde, da foregaar, fremkalder saa, naar Dugpunktet er over 0°, Dug, naar det i koligere Nætter er under 0°, Rimfrost. I disse Tilfælde afsættes den fortættede Fugtighed umiddelbart som Nedslag, og der dannes ingen nærved Jordens Overflade hvilende Sky.

Dette sker derimod, naar en Forskjel mellem Luftens og Jordens Temperatur lægger en Fortætningsflade i ringe Afstand fra Jordens Overflade. Hvad enten en varmere med Fugtighed stærkt svangret Luft svæver hen over en koldere Jordoverflade, eller en koldere, mindre fugtig Luftstrøm gaar hen over en varmere og meget fugtig Overflade, f. Ex. Havet, en Mose, en Eng eller lignende, kan der i begge Tilfælde danne sig en Taage, *nebula*, som vil forekomme den, der befinder sig deri, som en tilnærmelsesvis uigjennemsigtig fugtig Damp, hvori Skyformen ikke føles, medens den let paa nogen Afstand faar Lighed med en lavtliggende Sky. Paa Sommeraftener, efter en varm solklar Dag, kan man se saadanne lave Taageskyer staa over Enge, Moser og lign. I Folkesproget hedder det da, „at Engkonen brygger Øl“. Ogsaa Sommermorgener kunne melde sig med en Taage, som snart efter Solopgangen „letter“, d. v. s. forsvinder for Øjet, idet Luften, efter at den er bleven opvarmet, er i Stand til at modtage en større Fugtighedsmængde i usynlig Dampform. Da den opadgaaende Luftstrøm, som Temperaturforandringen medfører, drager Vanddampene, der i sig selv ere lettere end Luften, opad, vil hurtig al Taagen omsættes til saadanne usynlige Vanddampe, der atter, saa snart Dagtemperaturens Dugpunkt er naaet, paany ville omdannes til Skyer.

Ved det første Blik synes Skyerne at svæve i Luften uden hverken at hæve sig eller synke. Hvad er det, som bærer dem oppe? Der er intet, som tyder paa, at de i Virkeligheden skulde være lettere end Luften. Man har snarere Grund til at tro det modsatte, altsaa, at de ved Tyngdens Lov vilde drages mod Jorden. Modvirkende Kræfter maa altsaa tjene til at holde dem oppe. For at udfinde disse, maa vi først spørge, om Vanddampenes Fortætning alene vilde være nok til at danne Skyer af saa forskjelligartede Former, som de vise sig for vort Øje. Efter al Rimelighed vilde de fortættede Dampe hurtig ved deres egen Vægt søge ned til Jordens Overflade som Nedbør, ligesom i varmt Vejr Emmen samler sig til Vanddraaber udenpaa en Karaffe med koldt Vand eller ligesom Duggen om Natten. Men Iagttagelser have vist, at andre Kræfter, — hvoriblandt især fremhæves den i Luften tilstedeværende Ilt og dens Elektricitet — gjøre sig gjældende, om endog meget i deres Virkemaade endnu ikke er fuldstændig opklaret ad videnskabelig Vej. Selve den overordentlige Lidenhed af de Partikler, hvori de opstigende Vanddampe dele sig, medvirker ogsaa til, at de kun langsomt og med Vanskelighed bryde Luftens Modstand.

Disse forskjellige Kræfter ere Skyld i, at en Mængde saadanne Smaablærer eller smaa Vandpartikler ligesom slutte sig sammen i Flokke, tage kjendelige Former, med Lys og Skygge som et virkeligt Legeme, og holde saaledes sammen, at der skal bestemte Forandringer i Luftens Forhold, Lufttrykket, Temperaturen m. m., for at et Nedslag i Skikkelse af Regn, Sne eller Hagl skal finde Sted væsentlig ved Smaadelenes Sammenflydning til noget større, men dog stedse smaa Legemer. Ikke desto mindre er det dog for en stor Del kun tilsyneladende, at Skyerne svæve, ja det er endog,

som ovenfor antydet, en Slags Øjeforblændelse, naar vi tro i længere Tid at se den samme Sky. Ved Skildringen af de enkelte Skyformer vil det vise sig, at selv de Skyer, der føres langvejs fra af Vinden, men navnlig alle de Skyer, der have en mere lokal Oprindelse, i Virkeligheden idelig fortæres og dannes paany, saalænge Vilkaarene for deres Tilblivelse ere tilstede i Luften, og at det netop er denne idelige Nydannelse, som holder Skyerne oppe, hæver eller sænker dem indenfor visse Grænser.

I. Skyer i de højere Luftlag.

Skyerne i de højere Luftlag have for det første den fælles Egenskab, at de for største Delen dannes paa fjærnere Steder, navnlig over de store Have og tilføres Europa ved øvre Luftstrømninger, for det andet, at de, paa Grund af den store Højde, hvori de svæve, — 25,000 til 40,000 Fod over Havfladen — efter Omstændighederne ere dannede af fine Isnaale og kunne da kaldes **Isnaaleskyer** — *nubes aciculares*, — eller, naar de synke noget lavere, af smaa Sneflokker, og kunne da bære Navn af **Sneflokskyer**, *nubes nivariæ*. Da tillige — efter at de paa deres Vandring ere naaede til andre Egne — deres væsentligste Forandring bestaar i, at de dale og, ved at komme i andre Luftlag, modtage et forskjelligt Præg, har man givet dem Fællesnavnet: **Dalende Skyer**, *nubes descensionis*.

De forskjellige Skyer i de højere Luftlag ere saavel Dag- som Natskyer, saavel Land- som Havskyer; de forekomme til alle Aarstider, sædvanlig i saa høje Luftlag, at Stedets Klima ikke synes at øve nogen Indflydelse paa dem. Disse Skyers Tilsynekomst plejer at tyde paa stærk Fugtighed i de øvre Luftlag og medfører i Almindelighed Forandring fra stadigt til ustadigt Vejr. Omvendt er deres Forsvinden sædvanligvis Tegn til, at roligt og klart Vejr er at vente. Skygangens Hovedretning vil i Nordeuropa som oftest være fra den vestlige Himmelegn mod den østlige, dog saaledes at ikke alene Retningens Udgangspunkt kan afvige til begge Sider lige til Sydvest og Nordvest, men at endog af og til Skygangen kan foregaa i ganske modsatte Retninger. Dette sidste hører dog til Sjældenhederne og synes at skyldes særlige Afvigelser i Luftens Tryk over de paagjældende og tilgrænsende Egne. I Forhold til som Lufttrykket er ved Jorden, er Skygangens Hovedretning fra det lavere mod det højere Lufttryk. Af Hensyn hertil er det ønskeligt, at Observatørerne i deres Optegnelser om Skyernes Gang saa vidt muligt meddele, i hvilken Retning de øvre Skyer gaa i Modsætning til den ved Jorden blæsende Vind. Men man maa lægge Mærke til, at disse Skyers Gang tidt er vanskelig at iagttage, dels fordi den tilsyneladende er saa overordentlig langsom, at Skyerne mangen Gang synes at staa ganske stille, dels fordi de undertiden synes at bevæge sig i en vis Retning endog meget hurtigt, medens det i Virkeligheden er lavere liggende Skyer, som fare forbi dem i modsat Retning, ligesom naar man med et hurtigt Banetog tror at se Træerne rejse, medens man selv holder stille. Kun ved at iagttage disse Skyer i Forhold til et fast Punkt paa Jorden ser man Skygangens Hastighed og Retning nogenlunde nøje. Paa Grund af den overordentlige Højde, hvori disse Skyer svæve, kunne de, naar de ses nærved Horizonten, antages at svæve over et Punkt, der er henved 40 geografiske Mile borte fra Beskueren. Ser man dem derimod omtrent 45° over Horizonten, er Afstanden næppe synderlig mere end en Mils Vej.

Skyerne i de højere Luftlag deles i:

1. Fjærskyen *(F.)*, *cirrus (cir.)* *).

Fjærskyerne optræde for det meste spredte, ere temmelig tynde og have paa Grund af deres Stof sædvanlig hvide Farver, naar de belyses af Sol eller Maane; de glimre i Solens Skin med en fin mat Glans og have en let haar- eller fjæragtig Bygning. De ere de højst svævende Skyer, man kjender, og saavel paa Grund heraf, som paa Grund af deres Dannelse af fine Iskrystaller, brydes Straalerne fra den op- og nedgaaende Sol i dem i pragtfulde Farver med lyserødt og orange som Hovedtoner, endog ikke ganske kort Tid for Solens Fremkomst over og efter dens Nedgang under Horizontlinien, medens Tinderne af de lavere Skyformer, der ogsaa kunne lue i den nedgaaende Sols Straaler, langt hastigere omhylles af Nattens Skygger.

Howard definerer Fjærskyen, *cirrus*, saaledes: *Nubes cirrata, tenuissima, quæ undique crescat*, en fjædret, meget tynd Sky, som voxer i alle Retninger. Men i sin egen engelske Oversættelse karakteriserer han den rigtigere ved at kalde den: En Sky med parallele, krumme eller divergerende Traade, som kunne udstrækkes i alle Retninger. Efter hans Mening ere Fjærskyerne negativ elektriske og gode elektriske Ledere, og de skulle netop af den Grund have Tilbøjelighed til at tage den traadede Form, som saa ofte ses.

Efter deres Form har Howards Efterfølger og Landsmand, Forster, givet Fjærskyerne forskjellige Navne som: traadet, *filiformis*, busket, *floccosus*, takket, *dentatus*, netformet *reticulatus*, o. fl.**). Danske Sømænd kalde dem undertiden for „Katterumper“ (tysk: Katzenschwanz), de engelske Sømænd kalde dem *mare's tails*. De mindre, under roligere Forhold optrædende, Fjærskyer ere saa let kjendelige, at vi ikke have troet det fornødent at gjengive dem. I Hilde-

*) Forkortningerne af de latinske Navne ere de, som R. Scott i „*Instruct. in the use of meteor. instruments*“ har fastsat for de engelske meteor. Stationer.

**) Med Howards Inddeling for Øje synes der ikke Grund til, med en nyere Forfatter, at gjøre disse Former til selvstændige Arter af Skyer; det er rimeligst i dem kun at se afvigende Udviklinger af Fjærskyer, fremkaldte af forskjellige Luft- og Klimatforhold.

brandssons Fotografier gjengive Nr. 1, 2 og 3 forskjellige af de nævnte Fjærskyformer*). Naar de ere talrigere tilstede, ville de gjærne ordne sig i lange Rader, der i Virkeligheden ere parallele, uagtet de ved den perspektiviske Forskydning synes at løbe sammen til et Punkt i Horizonten. Over et højt Lufttryk ligge saadanne Skyrækker i en næsten lodret Stilling paa de barometriske Ligetrykslinier, medens de over et lavt Lufttryk næsten løbe parallelt med disse Linier. Disse tilsyneladende sammenløbende Skyrækker, som paa Dansk kunde hedde „Uvejrsstriber" eller „Stormstriber", kalde Englænderne *sea-trees*, Tyskerne *Windbäume*. De ere sædvanligvis et Forbud paa stærk Blæst eller Storm, med Regn eller Sne.

Fjærskyerne kunne ogsaa faa Form af en Række eller flere Rækker af efter hinanden stillede Halvmaaner med den hule Side samme Vej og for det meste med flossede Rande. Denne sidste Form er i Almindelighed et Tegn til, at en Forandring i Luftens Temperatur er i Færd med at bringe Skyerne til at dale eller til at gaa over til en af de nedenfor nævnte afledede Former.

Tavle I forestiller en Del af de Fjærskyer, som optraadte den 27de October 1880 Kl 1 om Eftermiddagen og viste sig at være Forbud for de følgende Dages Uvejr. De saas i store Masser over hele den østlige Del af Himlen lige fra Zenith og ned mod Horizonten i lange, svagt divergerende Rækker, der gik fra NE eller snarere NNE mod SW til SSW (tangerende Isobarerne). Barometerstanden var den Gang omtrent 752 mm. med + 2° og svag nordlig Vind, Fugtigheden var kun 67 %; paa den øvrige Del af Himlen viste sig spredte Fjærskyer af forskjellig Form, hvoraf en enkelt her er medtaget. De tætte, fint naalestribede Fjærskyrækker vandrede i Løbet af nogle Timer i Retningen fra NW til SE, hvorpaa Himlen over Kjøbenhavn en kort Tid var klar. Om Eftermiddagen afløstes de af et System af tydelig udprægede Fjærklodeskyer, dog af et noget sværladent Udseende, hvilke ogsaa vandrede langsomt imod SE. Samtidig havde Telegrammerne meldt en sydøstlig Storm over Irland, og Dagen efter rasede denne som Snestorm med fuld Kraft over hele Danmark, medens det lave Lufttryk rykkede frem Syd for os. Først den 29de ved Middagstid havde Barometret naaet sin laveste Stand (omtr. 735 mm.) ved Kjøbenhavn og begyndte atter at stige temmelig hurtigt.

Idet Fjærskyerne dale, omdannes de undertiden til:

*) Som nævnt udgav Bestyreren af Upsalas meteorologiske Observatorium, Hr. Professor, Dr. Hildebrand Hildebrandsson i 1879 et Værk, indeholdende 16 Fotografier efter Skyformer, ingttagne i Upsala og ledsagede af en oplysende Text: *Sur la classification des nuages*. Det er dette Værk vi kortelig nævne Hildebrandssons Fotografier Nr. 1—16.

2. **Fjærklodesky** *(F-k.)*, ***cirrocumulus*** *(cir-c.)*

Ved stigende Temperatur i de højere Luftlag mener man, at de Isnaale, hvoraf Fjærskyerne ere dannede, forandre sig til fine Sneflokker, som give Skymassen et mere sammenhængende Væv. De derved fremkomne Fjærklodeskyer ordne sig gjærne til mindre bollede Skyer, der ligge i lange Rader og tidt kunne dække store Dele af den synlige Himmel. De ere ligesom Fjærskyerne mat hvide eller svagt graalige af Farve, undertiden ere de halv gjennemsigtige; men de kunne ogsaa være tætte og tilbagekaste Lyset stærkt Howard definerer dem: *Nubeculæ densiores, subrotundæ et quasi in agmine appositæ*, smaa, noget tættere, afrundede Skyer, der ere sideordnede ligesom i en Slagorden.

Det er de talrigere optrædende Fjærklodeskyer, som i daglig Tale gaa under Navn af Makrelskyer, Englændernes *mackerel-sky*, Tyskernes *Schäfchen* eller *Lämmchen*. Naar Fjærklodeskyerne til sine Tider blive meget tætte, kunne de, baade om Dagen og om Natten, faa saa stærke Skygger, at de ere vanskelige at kjende fra lavere liggende Skyformer. Det er dem, Hildebrandsson har optaget i sin Inddeling under det særlige Navn *altocumulus*, og de findes gjengivne i hans Fotografier under Nr. 10. Undertiden kan et helt Tæppe af Fjærklodeskyer vandre over Himlen i forholdsvis kort Tid uden tilsyneladende at have Forandring i Vejrliget til Følge. I Almindelighed ere de nemlig ikke Tegn paa daarligt Vejr, men de kunne dog ogsaa optræde i Forening med Fjærskyer og Fjærlagsskyer og, som i det foregaaende Exempel, være Medforløbere for Uvejr. Hildebrandssons Fotografier Nr. 8 og 9 samt den ovennævnte Nr. 10 vise Fjærklodeskyer af forskjelligt Præg.

Tavle II, der viser en Himmel med Fjærklodeskyer, er tegnet Kl. 8 om Eftermiddagen den 2den September 1880. Skyerne, der dækkede næsten hele Himlen, optraadte talrigst og smukkest paa den vestlige Del, som her er gjengivet. De synes at have staaet i Forbindelse med et højt Lufttryk, som i længere Tid havde holdt sig over Danmark. Barometret stod ved 768 mm., Thermometret viste + 16°, Vinden var svag vestlig og Luften temmelig fugtig. Ogsaa de nærmest følgende Dage optraadte Fjærklodeskyer periodisk i større Mængder, uden at Sommervejret tabte sit rolige Præg.

Under andre Luftforhold, hvis Karakter ikke nærmere kan paavises, blive Fjærskyerne, idet de dale, til Skyer af en anden Form, som man efter deres Hovedpræg har kaldet:

3. **Fjærlagsky** *(F-l.)*, ***cirrostratus*** *(cir-s.)*

Denne Sky defineres af Howard: *Nubes extenuata, subconcava vel undulata, nubeculæ hujusmodi appositæ*, en tynd, svagt buet eller bølgeformet Sky eller mindre Skyer af samme Præg ved Siden af hverandre. Fjærlagskyer optræde undertiden som spredte Lagskyer og vise sig da over vore Hoveder og i det Hele i Nærheden af Zenith som

mindre, uregelmæssig runde, elliptiske eller skævt firkantede Skyer med svag concavt hvælvede Underflader og ikke sjælden med udtakkede Rande. De forekomme dels alene eller i Forbindelse med Fjærskyer, dels Side om Side med Fjærklodeskyer og uden Tvivl da i samme Luftlag, medens de ellers muligvis tilhøre et lidt højere Lag end det, hvori Fjærklodeskyerne sædvanlig optræde. Hildebrandssons Fotografier Nr. 4 viser en Form af Fjærlagskyer, saaledes som de se ud, naar de staa Fjærklodeskyerne nærmest i Præg.

Eftersom Belysningen er, kunne de være solbeskinnede og da hvide, undertiden med svage graalige Skygger, eller de kunne, navnlig naar de ere talrigere tilstede, saa at deres Rande ved den perspektiviske Forskydning dække hinanden, være ganske i Skygge, hist og her med hvide skinnende Rande, og have i saa Tilfælde Lighed med de sværere Fjærklodeskyer (Hildebrandssons Nr. 10), medens de om Vinteren endog kunne være vanskelige nok at kjende fra de lavere Lagskyer, som i den kolde Luft faa Snesky-Karakter. Efter Solnedgang vise tidt spredte Fjærlagskyer sig ganske i Skygge og have da en fin musegraa Farve. Ses enkelte Fjærlagskyer paa lang Afstand og derfor tilsyneladende nærved Horizonten, ville de vise sig som smalle *Fjærskybjælker*, somme Tider med solbeskinnede Kanter, til andre Tider ganske i Skygge og derfor af en mer eller mindre dyb graa Farve. De kunne være af næsten ensformig Tykkelse eller tilspidsede mod Enderne.

Fjærslagskyen kan ogsaa have Karakteren af et sammenhængende tyndt *Fjærskylag*, der overdrager hele Himlen med et melkeagtigt halvgjennemsigtigt Slør; ja, dette Slør kan endog være saa tyndt og gjennemsigtigt, at Himlen kun faar et lidt blegere blaat Skjær, og ved første Blik fristes man til at kalde Himlen ganske klar. Den svagere Glans, som Solskinnet under disse Omstændigheder faar, virker til at give hele Landskabet den særegne „Sølvtone“, som især de ældre Landskabsmalere saa gjærne efterlignede. Dette ligesom det lidt mindre gjennemsigtige Slør vil tidt vise de ejendommelige Lysvirkninger omkring Sol og Maane, som man kalder Bisole og Bimaaner, Ringe om Sol eller Maane m. m. Det er optiske Fænomener, hvoraf man kan udlede, paa Grund af Straalebrydningens Karakter, at Himlen er dækket af et tyndt Skylag, dannet af fine Is- eller Snekrystaller.

Tavle III viser nogle Former af Fjærlagskyer, der saas paa den sydlige Himmel den 2den November 1879 Kl. 10 om Formiddagen. De fremkom, efter et foregaaende ringe Minimum, med Bygevejr og rask stigende Barometer. Et højt Lufttryk holdt sig derpaa med godt Vejr og vestlige Vinde til den 5te November. Den mindre Sky øverst til venstre turde maaske snarest kaldes en netformet Fjærsky. Da disse Skyformer viste sig, var Lufttrykket 753 mm., med + 2° og svag WSW. Forneden til højre er indlagt en lille Fjærskybjælke for at vise en af dennes Former.

I Følge med faldende Barometer vil ikke sjælden det mere sammenhængende Fjærskylag fortætte sig til et endnu større Skylag, der helst bør søndres fra Fjærskylaget og kaldes:

4. **Fjærskytæppe** *(F-t.)*, ***cirropallium*** *(cir-p.)*

Det er det store øvre Skytæppe, som under et lavt Lufttryks Vandring dækker Himlen for oven, medens det tykke Regnskytæppe, *nimbopallium*, for neden udgyder sine Strømme over Jorden, hvorfor heller ikke Fjærskytæppet ses frit, undtagen lige foran og paa Bagsiden af det lave Lufttryk. Det er, som det synes, den lavest liggende af de til det højere Luftlag hørende Skyer, og den vil derfor sandsynligvis være dannet af Sneflokker, der vistnok i ikke ringe Masser nedsendes over det lavere Skytæppe og medvirker derved til Nedslaget fra dette, medens man ikke endnu tør afgjøre, hvor megen Indflydelse Elektriciteten øver paa Skyernes Omskiftelser og Nedslaget.

Man vil sædvanlig se Forløberne for et lavt Lufttryk komme fra en vestlig Himmelegn omtrent i denne Orden: Først Fjærskyer af forskjelligt Præg, saa Fjærlagskyer, der undertiden samle sig til et tyndt halvgjennemsigtigt Slør, hvorigjennem smaa Fjærskyer øjnes, eller hvori enkelte Fortætninger have dannet sig — det er vanskeligt at sige, hvilket det er —; derefter følger det egentlige Fjærskytæppe, et tættere, helt uigjennemsigtigt Skydække, i Førstningen hvidt eller hvidligt, men senere, naar det skjuler for Solen, af en graalig Farve. Under dette begynde allerede de smaa Drivskyer *(diablotins, scud)* at danne sig, som senere forene sig med det fremvoxende Regnskytæppe. Dette her skildrede Fjærskytæppe kan undertiden vise sig indtil henved fyrretyve Timer, før det lavere Regnskytæppe dukker frem over Horizonten som en mørk „Skybanke“, *paries*, og langsomt breder sig over hele den synlige Himmel.

Til andre Tider, navnlig naar det lave Lufttryk under sin Fremrykning er i stadig Tilvæxt — bliver stedse dybere — kunne derimod Skylagene følge hinanden saa hastigt, at, inden de første Blænkere have overskredet Zenith, er ikke alene Fjærskylaget og Begyndelsen af Fjærskytæppet allerede adskillige Grader over Horizonten, men endog Regnskytæppets mørke Skybanke tydelig synlig i den vestlige Himmelegn. En temmelig vandret, men udvasket og flosset Rand vil vise Grænsen mellem Regnskytæppet og Fjærskytæppet, der kun kommer til Syne som et graahvidt Bælte med et lettere Skylag foran sig. Naar det lave Lufttryk rykker frem Nord eller Syd for en Egn eller i en mere skraa Retning, vise Forløberne sig svagere eller anderledes. Blandt Hildebrandssons Fotografier vise Nr. 5 og Nr. 7 et Fjærskytæppe, hvorunder Drivskyerne allerede ere i stærk Udvikling, som det synes stærkere, end det sædvanlig er Tilfældet i Danmark, det første før, det andet efter at det lave Lufttryk er gaaet over Stedet.

Tavle IV gjengiver Begyndelsen af et Fjærskytæppe, saaledes som det viste sig den 17de Oktober 1879, Kl. 10 om Formiddagen. Barometret stod paa 760 mm. med sydlig Vind og + 4°. Paa den vestlige Himmel viste sig langsomt opdragende et tyndt halvgjennemsigtigt Fjærskylag med spredte tættere Smaaskyer; nærmere ved Horizonten blev Skylaget saa tæt, at det tydelig nok var Begyndelsen af Fjærskytæppet, der kom frem. Helt nede ved Himmelranden tabte Tæppet sin hvide Farve og begyndte at vise sig graat. Samtidig viste Zenith og den østlige Himmel interessante Fjærskyformer; yderst mod Øst saas endnu enkelte Klodeskyer. Om Aftenen var Barometret faldet til 753 mm.; den næste Morgen, den 18de, var det yderligere dalet til 748 mm.; den mørkegraa Skybanke *(paries)* viste sig i Sydvest, rykkede nærmere og gav i Løbet af Dagen en tæt Regn. Om Aftenen blæste det stærkere op, Barometret begyndte at stige, saa at det den 19de om Morgenen viste 752 mm.; Vinden var gaaet mere vestlig, og Himlen klarede op med Fjærskyer og Klodeskydannelser. Men samme Dag bragte et nyt og stærkere Minimum, der nærmede sig, Barometret til hurtig at falde, og Himlen blev overdraget med et Fjærskytæppe, der saa hastig skjultes af Regnskytæppet, at Regnen kunde begynde allerede Kl. 2. Dette andet Minimum, som ogsaa blev langt dybere (734 mm.), havde saaledes en meget hurtigere Gang end det første.

II. Skyer i de lavere Luftlag.

Skyerne i de lavere Luftlag findes i flere Lag lige fra umiddelbart ved Jordens Overflade indtil i 15000 Fods Højde og derover, saaledes at der dog, efter de Meteorologers Mening, som have syslet mest med Skyerne, stedse vil være et skyfrit Rum endog mellem de højeste af de lavere og de laveste af de højere Skyer, selv om man tør forudsætte, at der til sine Tider foregaar en overordenlig kraftig Udvexling mellem dem, dels utvivlsomt af Elektricitet, dels af Vanddampe i Form af Nedbør fra de øvre, og af opstigende usynlige Vanddampe fra de nedre Skyer. Man har tænkt sig Afstanden mellem de tvende Skylag eller rettere de tvende Systemer af Skylag at være omtrent 2000 Fod, men den er vistnok som oftest langt større (indtil 10,000 Fod og derover).

De lavere Skyer holdes, for saa vidt Vinterkulden ikke gjør sin Indblanding gjældende, for at være **Vandblæreskyer,** ***nubes vesiculosæ,*** fordi de ere dannede af Vandblærer, der hver for sig antages omgivne med Elektricitet. Naar derimod Skyerne om Vinteren dannes under Frostvejr, eller naar de paavirkes af kolde Vinde, ere de, som Nedslaget viser, dannede af Snefiokker og kunne derfor med et særligt Navn kaldes **Sneskyer** eller **Vinterskyer,** ***nubes nivosæ s. hiemales.***

Da de lavere Skyer tillige alle have det tilfælles, at deres Dannelse er lokal, d. v. s. at de i Hovedsagen blive til og udøve deres Virksomhed paa samme Sted eller i forholdsvis ringe Afstand derfra, hvorfor de, idet de dannes af de fra Jordoverfladen opstigende usynlige Vanddampe, ogsaa selv for største Delen have en opstigende Bevægelse, har man med et andet fælles Navn kaldet dem **Stigende Skyer,** ***nubes ascensionis.***

Af Skyer i de lavere Luftlag vil man i vexlende Højde over Jorden finde:

A. Klodeskyen, *cumulus.*

Denne Sky, som franske Sømænd kalde „*balle de coton*", og som paa Dansk ligeledes undertiden kaldes „Bomuldssky", defineres af Howard: *Nubes cumulata, densa, sursum crescens,* en ophobet eller hvælvet, tæt Sky, som voxer opad. Den viser sig i Nordeuropa som en Godtvejrssky, d. v. s. solbeskinnet og ikke regngivende, og den tilhører i disse Egne Dagen og Sommertiden — i Danmark ses den sædvanligvis i sin udprægede Skikkelse kun fra Marts til Begyndelsen af November. Paa varme Dage vil man let kunne iagttage, hvorledes Klodeskyernes Dannelse begynder et Par Timer eller mindre efter Solopgang med spredte hvidlige Smaaskyer, der hver ligesom danne den Kjærne *(nucleus),* hvorom Væxten foregaar. I Løbet af Dagen voxe de til temmelig store Skyer, som bevæge sig langsomt over Himlen i idelig vexlende Skikkelser. Deres Tal og Størrelse er mægtigst paa den varmeste Tid af Dagen, hvorpaa de henad Aften langsomt fortæres og forsvinde, tidt med ganske uregelmæssige Overgangsformer (se nedenfor under 4.), og ved Solnedgang, eller kort efter, vil Himlen atter være ganske klar.

Vi have set i det foregaaende, at det er Fortætningsfladen, hvorpaa Skyen hviler ved en vedvarende Fortætning af de stadig opstigende usynlige Vanddampe for oven og Fordampning nedenfra. Professor Hildebrandsson i Upsala mener, at Klodeskyen snarere bør siges at voxe nedenfra, idet de allerede fortættede Vanddele eller, med andre Ord, den allerede dannede Sky, saa længe den opstigende Luftstrøm tiltager i Styrke, af denne skydes højere op, samtidig med at nye Vanddampe fortætte sig for neden, saasnart de naa Fortætningsfladen. Naar henad Aften den opstigende Luftstrøm tager af og tilsidst ophører, sænker Klodeskyen sig med det dalende Dugpunkt og opløses, idet den ved Tyngden yderligere drages nedad under dette til varmere Luftlag. Det er ikke let at sige, hvilken Opfattelse der er den rette, da, efter begge, Hovedtrækkene ved denne Skydannelse komme frem, nemlig at den hviler med Undersiden paa Fortætningsfladen, og at den hvælver sig opad over denne.

Klodeskyen er i sine forskjellige Skikkelser ikke alene en Dagsky og en Sommersky; men den er ogsaa særlig en Landsky. Den forekommer ikke, i det mindste ikke i stille Vejr og i sin fuldt udviklede Skikkelse, over Havet, men selv nok saa lille en Ø, vidt omgivet af Havet, vil man om Sommeren kunne se med sin Klodesky over sig, saaledes at denne Sky endog tjener Sømænd til Kjending paa, at Land er i Nærheden. Men uagtet Klodeskyen tilhører de rolige solklare Dage, dannes den dog ikke altid paa saadanne Dage; undertiden kan Himlen, paa Grund af Luftens Tørbed, forblive skyfri hele Dagen, undertiden kan et større mere eller mindre gjennemsigtigt Fjærskylag, saaledes som det skildredes ovenfor, virke hæmmende paa Klodeskyernes Fremkomst.

I sin simpleste Skikkelse, saaledes som den jævnlig viser sig paa smukke Foraarsdage, bør Klodeskyen helst kaldes:

1. Enkelt Klodesky *(K.)*, ***cumulus simplex*** *(cum.)*.

I roligt Vejr vil den enkelte Klodesky vise sig omtrent halvkugleformet eller fladt hvælvet med en temmelig lige Underflade, saa at den synes at svæve paa Luften. Skyens solbeskinnede Top, hvis Hvælving for det meste viser sig ujævn, som om den var sammensat af flere ulige store konvexe Flader, har en, undertiden mat, undertiden blændende hvid Farve, medens Underfladen og en Del af den fra Solen vendende Side er i Skygge, men ikke en mørk, snarere en fin, klar, lysegraa Reflexskygge. Dog er det kun, naar en saadan Sky, eller i det Hele en hvilken som helst Sky, viser sig i nogen Afstand fra Zenith, at man ret kan iagttage dens Form. Lige over Beskuerens Hoved vil kun den mat graa Underflade med dens uregelmæssige, mere eller mindre ovale Omrids komme til Syne, og et lignende mørkt Udseende vil en Sky i nogen Afstand ogsaa faa, om end med lysende Rande, naar den er bred nok til i større Udstrækning at dække for Solen. En saadan for Solen dækkende Klodesky kan for den uøvede Beskuer tidt have et truende Præg. Det er saadanne Skyer, som tildels ere Skyld i, at saa mange Mennesker „aldrig faa Regn, naar de tage Paraply med."

Naar Klodeskyerne ere talrigere tilstede, uden at gaa over til den nedenfor nævnte sammensatte Form, ser man dem tidt ordnede i tilsyneladende parallele Rader, den ene bagved og for Øjet lavere end den anden. Ved den perspektiviske Forskydning kunne Mellemrummene mellem dem ganske forsvinde, saa at de tilsammen ligne en bølgeformet, af Strejflys beskinnet Skymasse, og kun af den øverste Række Toppe ser man, at det er Klodeskyer. Hildebrandssons Fotografier Nr. 13 viser enkelte Klodeskyer, rimeligvis sete en tidlig Foraarsdag; nederst paa Tavlen ser man, hvorledes de ligge i tilsyneladende tætte Rader.

Paa Tavle V er her gjengivet nogle faa enkelte Klodeskyer, som jeg saa paa den østlige Himmel staaende over Skaane den 22de April 1880 Kl. 3 om Eftermiddagen. Barometerstanden var 758 mm., Temperaturen + 18°, Vinden svag SSW. Barometret var og vedblev de følgende Dage at være svagt faldende; Luften var fugtig, men gav dog først Regn de følgende Dage i smaa Byger.

Ved Midsommerstid, naar Luften rummer mere Fugtighed — og stærkere Elektricitet — vil man jævnligt se Klodeskyen taarne sig til:

2. Den sammensatte Klodesky *(K-k.)*, ***cumulus compositus*** *(cum-c.)*.

Denne Sky har Tilblivelse og Egenskaber tilfælles med den enkelte Klodesky, men den har faaet sit særskilte Navn, fordi den fra en simplere Form er tilbøjelig til at taarne sig i Højden og forme sig, som om den var sammensat af mange mindre Klodeskyer. Da den i sit Udseende har meget tilfælles med den følgende Skyform, kaldes den ikke sjælden urigtig ligesom denne i daglig Tale for en Tordensky, men almindeligvis er den ligesaa meget Godtvejrssky som den enkelte Klodesky. Hildebrandssons Fotografier gjengiver under Nr. 14 en sammensat Klodesky, som trods de mørke Skygger, den har faaet ved den fotografiske Gjengivelse, har tilhørt en solklar Dag.

Paa Tavle VI ser man en sammensat Klodesky, som viste sig saaledes paa den vestlige Himmel, noget mod Nordvest, den 16de Juli 1880, Kl. 2 om Eftermiddagen ved høj Barometerstand, 766 mm., + 26° og ganske stille Luft. Vi havde haft et højt Lufttryk i fem Dage med omløbende Vinde, nu var Barometret svagt faldende, dog uden at naa noget synderlig lavt Standpunkt.

En virkelig *Tordensky*, d. v. s. en Sky, der udsender Lyn, ledsaget af Torden og et af Hagl eller temmelig kold, heftig Regn dannet Nedslag, bliver Klodeskyen dog først, naar den forbinder sig med en nedenfor den dannet lavere Regnsky *(nimbus)* til en:

3. Kloderegnsky *(K-r.)*, ***cumulonimbus*** *(cum-n.)*

eller som nogle Meteorologer endnu vedblive at kalde den med det fra Howard nedarvede Navn, Klodelagsky, ***cumulostratus***. Han definerer den saaledes: *Nubes densa, basim planam undique supercrescens, vel cujus moles longinqua videtur partim plana, partim cumulata*, en tæt Sky, der til alle Sider voxer i Vejret fra en flad Grundvold, eller hvis Masse i Afstand synes dels flad, dels klodedannet. Hvor uklar Howard har været over, hvad han vilde forstaa ved denne Skyform, ses let af, at denne Beskrivelse passer ligesaa godt paa den enkelte Klodesky. Vort Navn synes bedre at fremhæve, at det er en Klodeskyform, fra hvilken, i Modsætning til de foregaaende Former, Nedslag kan ventes.

Et Vilkaar for, at Kloderegnskyen udvikler sig med tilstrækkelig Kraft til at give Nedbør, synes det at være, at den øvre Luft er temmelig stærkt dækket med Fjærskyformer, og at Vindforholdene medvirke til at føre Klodeskyerne ind under dette øvre Skylag. Er dette Tilfældet, vil man, længe førend Skyen giver Regn, se den dels taarne sig

højere og højere, med hvide solbelyste Toppe, dels forbinde sig med andre ved Siden optaarnede Skyer paa en fælles Grundvold af en under dem fremvoxende Regnsky (*nimbus*). Den optaarnede Tordensky synes dog ikke alene at modtage Elektricitet fra den omgivende Luft, men ogsaa at udvexle Elektricitet med de øvre Skyer. Denne sidste Omstændighed skyldes det uden Tvivl, at man paa ét Sted, med fuldkommen klar Himmel, kan se som svage „Kornmod" i Horizonten, hvad der paa et andet Sted, mange Mile borte, er et stærkt Tordenvejr. Paa Grund af de øvre Skyers store Højde over Jorden, kunne nemlig disse elektriske Udladninger ses i en Afstand af 30 til 40 geogr. Mile uden at dølges af Jordens Runding.

Medens Tordenskyen endnu ses paa Afstand, vil man lægge Mærke til, at dens opvoxende Taarne synes, men i Virkeligheden næppe mere end *synes*, at forbinde sig med de øvre Skyer, da Mellemrummet mellem Skylagene vedbliver at være tilstede*). Som ovenfor nævnt er der Grund til at tro, at der under Tordenbygen finder et stærkt Nedslag Sted fra den højere liggende Sky ned paa den lavere, hvis Toppe synke ned i Midten. Skyen faar mere Form og Præg af en Regnsky, undertiden med en lav klodedannet Top, dens Farve bliver mørkegraa, til sine Tider næsten sortladen, den flosser ud i Randene og voxer samtidig neden fra ved Tilstrømning af smaa letflyvende „Drivskyer" (*nubeculæ*), der rimeligvis danne sig paa Grund af den Forandring i Fortætningsfladens Plads, som Vejrforholdene medføre.

Samtidig vil det vise sig, at hele Skyen nu ligger lavere, dels fordi den er dalet noget, dels fordi den egentlige Regnsky er dannet i en lavere Luftegn end Klodeskyen. Under Nedslaget vil den snarest tilhøre et Luftlag vexlende fra 1500 til 5000 Fod over Havfladen. Medens Bygen er lige over vore Hoveder, vil Skyen kun vise en temmelig mørk, tæt Underflade med flossede Rande. De smaa Drivskyer kunne, efter Omstændighederne, vise sig mørkere end Skyen eller have en lysegraa, næsten hvidlig Farve, der stikker af mod den mørke Sky; men lige før Regnen begynder, opsuges de af Regnskyen.

Nedslaget varer dog sjældent længe. De øvre Skyer, som føres af en anden Luftstrøm end de nedre, skilles fra dem, det normale Forhold mellem Fordampning og Fortætning gjenoprettes, Regnskyen er fortæret, og Klodeskyen taarner sig atter mere eller mindre, eftersom der er mere eller mindre Elektricitet, større eller ringere Tilbøjelighed til fortsat Regnskydannelse i Luften eller ej. I Danmark vil Tordenbygen sædvanligvis komme fra en vestlig Egn og forsvinde i østlig Retning. Hvor et større Hav i Vest eller Syd paavirker Vejrforholdene, vil den ogsaa kunne vise sig fra en anden Himmelegn. Hildebrandssons Fotografier Nr. 15, som han kalder en *cumulostratus*, viser en Kloderegnsky i dens første Stadium, dens Optaarning inden Regnen.

Tavle VII, forestiller en Kloderegnsky, i Færd med at give Nedslag lige over Beskuerens Hoved; den blev set i Ronneby i Sverige den 30te Juli 1880 ved Middagstid paa den vestlige Himmel. Barometret var langsomt faldende, indtil endelig den 1ste August Sydkanten af et Minimum gik hen over Egnen. Vejret var, baade forud og efter, uroligt med jævnlige Tordenbyger; ogsaa den her fremstillede Byge ledsagedes af Lyn og Torden. Barometret stod paa 752 mm., Temperaturen var + 18° og Vinden SSW. De Klodeskytaarne, som saas i Afstand (nærved Horizonten) nærmede sig kort efter som en Kloderegnsky, der gav en ny Byge over Egnen.

Naar Kloderegnskyer ses i større Masser i nogen Afstand, have de undertiden en mere eller mindre ligesom i Festons nedadbuet Underkant, og ved den perspektiviske Forskydning, der skjuler deres Toppe for Øjet, synes de pakkede i tætte Rader, uagtet de for den Beskuer, der ser dem i Zenith, maaske ere adskilte ved store Mellemrum. Det er disse Former, Englænderne kalde *roll-cumulus*, Rulle-Klodesky, eller naar de nedre Rande bue sig stærkt, *pocky-cloud*, Sæk- eller Svulst-Sky. Men da Skyernes forandrede Udseende kun skyldes deres større Masser og et perspektivisk Blændværk, bør man helst undgaa nye Navne, og nøjes med at betegne Skyernes Mængde og Ordning ved Udtryk som „stærkt udviklede Kloderegnskyer i Rader" og desl.

De egentlige Klodeskyers Højde over Havfladen kan vexle fra 6000 til 15000 Fod, men forbundne med Regnskyer dale de, som sagt, ikke lidt lavere. Naar de føres af Vinden, vil man lægge Mærke til, at de ikke følge samme Retning, som Vinden blæser ved Jorden. Ikke sjælden har Skygangen, ifølge Hildebrandssons Iagttagelser, en Afvigelse af flere Kompasstreger i Retning *med* Uhret (eller med Solen), medens en Afvigelse i modsat Retning er sjældnere.

Naar Luften er mindre rolig, afvige Skyformerne undertiden saa meget fra den regelmæssige Klodesky, at man maa kalde disse Overgangsformer:

4. Klodesky-Dannelser (*K.-d.*), *formationes cumulativæ* (*cum.-f.*).

Skyerne vexle hurtig fra Regnskyens flade Linseform til Klodeskyens Taarnform; Grundfladen træder ikke saa tydelig frem, Overkanten er lidt flosset, Skyen i det Hele langstrakt og sønderreven i Formen. Skyerne faa megen Lighed med de Former, som optræde om Vinteren, og paa kolde Dage er det vanskeligt at sige, om man har at gjøre med egentlige Vinterskyer eller utydelige Klodeskyformer. Ogsaa om Sommeren gaa de egentlige Klodeskyer over i denne Mellemform, inden de om Aftenen ganske opløse sig. Hildebrandssons

*) De smalle Skystriber, som tidt ses foran Tordenskyernes Tinder, regnes af mange Meteorologer til Fjærskyernes Tal, hvad dog næppe er rigtigt, da de ligge for lavt til at høre til denne Art. Snarere ere de en særegen Form af Drivskyer.

Fotografier Nr. 11 viser under Navn af *stratocumulus*, de førstnævnte, Nr. 16 de sidstnævnte Slags utydelige Klodeskydannelser.

Tavle VIII forestiller nogle Klodeskydannelser, der vexlede overordentlig hurtig i Form og floj omtrent med Vinden, der var vestlig og ikke stærk. Jeg saa dem den 16de Oktober 1880, Kl. 1 om Eftermiddagen paa den vestlige Himmelegn; Barometret stod hele Dagen temmelig roligt, omtrent ved 760 mm., Temperaturen var + 12°. Den næste Dag bragte med uforandret Barometer ganske lignende Skyformer, der var i stadig Overgang fra Klodeskyer til Regnskyer med stærke Fjærskyer over sig, dog uden at give Regn her paa Egnen.

I et lavere Luftlag vil man dernæst, under visse Forhold, finde en Slags Skyer, som bære Fællesnavnet:

B. Regnsky (*R.*), *nimbus* (*nim.*).

Howard, som ogsaa optog dette fra Oldtiden arvede Navn i sin Inddeling, har dog kun en meget lidet tilfredsstillende Definition dertil: *Nubes vel nubium congeries, pluviam effundens*, en Sky eller en Skymasse, der udgyder Regn. Med en mere indgaaende Sondring af Skyformerne for Øje har det vist sig rigtigst, ved Navnet „Regnsky", *nimbus*, kun at betegne den Egenskab ved en Sky, at den er, eller under særegne Omstændigheder bliver regngivende, medens man ved Tillæg, hvoraf vi allerede have brugt Formen „Kloderegnsky", betegner de Skyformer, der sædvanligst ere regngivende. Hovedvilkaaret for at denne Egenskab skal gjøre sig gjældende hos en Sky, er, som nylig nævnet, at et Fjærskylag er til Stede over den, eller at den, som ved de lave Lufttryk, danner sig under et langsomt fremrykkende Fjærskytæppe.

Naar et saa kaldet *Minimum* eller lavt Lufttryk har dannet sig — for Nordeuropas vedkommende sædvanligvis over et Sted i den nordlige Del af Atlanterhavet — og er i Bevægelse i sin sædvanligste Retning fra Vest mod Øst, ville de Vinde, som blæse paa dets Forside eller østlige Side, og som komme fra sydlige Egne, i Forening med andre Omstændigheder, navnlig den under det lave Lufttryk herskende opstigende Luftstrøm, samt det store overliggende Fjærskytæppe, virke til, at der foregaar en stadig og stærk, forholdsvis lavtliggende Skydannelse paa Minimummets Forside, medens nordlige Vinde paa det lave Lufttryks Bagside, i Forening med det stærke Nedslag, der finder Sted fra hele Skyens Hovedmasse, ville bringe Skydannelsen til at høre op. Ved Væxt fortil og Fortæring bagtil vil saaledes den store Sky, som danner sig over det lave Lufttryk, rykke frem i østlig Retning med en Hastighed, som kan vexle mellem 1 og 8 Mil i Timen.

En saadan Regnsky, der efter al Sandsynlighed er tykkest i Midten, jævnt fortyndende sig mod Kanterne, ligesom en kæmpestor Linse, dog snarest af elliptisk Form, breder sig over en saa mange Mile stor Strækning, at den, paa hvert enkelt Sted, vil overdække hele Himlen med sit mørkegraa Tæppe, hvorfor den ogsaa faar Navn af:

1. Regnskytæppe (*R-t.*), *nimbopallium* (*nim-p.*).

Denne Sky dækker dog ikke lige over det lave Lufttryks Midtpunkt med sin Midte, men er noget fremrykket, saaledes at den større Halvdel af Skytæppet ligger foran Minimummets Midte, ligesom Skytæppet ogsaa kan være dannet i forskjellig Højde over Havfladen efter Aarstiden og andre virkende Omstændigheder (mellem 1500 og 5000 Fod eller mere). I Norge ser man undertiden Minimumsskytæppet gaa frit hen over Bjærgene til Sverig, medens det til andre Tider standses af Fjældsiden, saa at det ligesom maa krybe op ad denne for at komme over, og giver da sin meste Nedbør paa norsk Side.

Denne store Sky, som saaledes under et lavt Lufttryks Dannelse og Vandring uafladelig bliver til og forsvinder, er næppe dannet, før den, under Paavirkning af det øvre Skylag, hvorfra den modtager et afkølende Nedslag, træder i Virksomhed som regngivende, og den holder ikke op med at regne, før dens Kraft, under de forandrede Luftforhold, efterhaanden udtømmes af Brist paa Næring. Dens Tilblivelse foregaar dog ikke saa ensformigt, at man hele Tiden kun vil se det jævne graa Skytæppe, som Underfladen viser. Ligesom under Kloderegnskyen ville nemlig de opstigende usynlige Vanddampe, især i Begyndelsen af Skyens Dannelse, for en Del fortætte sig til mindre

* 2. Drivskyer (*D.*), *nubeculæ* (*nub.*),

Englændernes *scud* eller *water-wagons*, Franskmændenes *diablotins*, som flyve hastigt for Undervinden og lige før Nedslaget smelte sammen med Skytæppet. (Jfr. ovenfor I, 4. Fjærskytæppet, II, 3. Kloderegnskyen).

Saadanne store Minima med deres Regnskytæppe kunne danne sig paa alle Aarets Tider, dog ere de mindre almindelige om Sommeren og have da ikke sjælden et afvigende Præg, idet de tidt danne sig partielt over de mindre Have; regelmæssigst, saaledes som de her ere omtalte, optræde de om Efteraaret og først paa Vinteren, medens Foraarsvejret som oftest har mere Bygekarakter, og Midtsommer saavel som Midtvinter plejer at udmærke sig ved mere stadigt Vejr med et højere Lufttryk. Naar i Vintermaanederne et lavt Lufttryk fra Atlanterhavet, som til Dels er opvarmet af Golfstrømmen, kommer ind over det nordlige Europa, vil den koldere Temperatur, i den over Landjorden svævende Luft, let foraarsage, at det med Minimummet følgende første Nedslag, trods de sydlige Vinde, er Sne, medens de vedblivende milde Vinde, under Lufttrykkets Gang, dog snart forandre

det til Regn, indtil med Barometerstigningen de koldere nordlige Vinde begynde at herske, og Bygerne paa det lave Lufttryks Bagside let atter kunne bringe Sne i Steden for Regn.

Ved Beskrivelsen af Tavle IV, der gjengiver, hvorledes et Minimum, der nærmer sig, først lader Fjærskytæppets forreste Rand komme til Syne, omtaltes allerede, at ogsaa Regnskytæppet, saa snart den af Fjærskyformer dannede Fortrop var rykket nærmere, sædvanlig viser sig som en Skybanke, — der af Goethe blev døbt med det latinske Navn *paries*, — i den vestlige Horizont. Navnlig, naar det lave Lufttryk ikke bevæger sig altfor hurtigt, vil man, hvor Jordsmonnets Uregelmæssighed ikke hindrer Udsigten for meget, kunne se Minimummets Regnsky staa som en Banke eller lav Vold i Horizonten, i en sandsynlig Afstand fra Beskueren af 20 til 30 geografiske Mile, saaledes at Skytæppet først efter 12 til 18 Timers Forløb vil være naaet op over Beskuerens Hoved. Da denne Sky kun set saaledes paa Afstand viser sig som en Skyform, er det en saadan Skybanke, der er gjengiven paa

Tavle IX. Den blev set den 12te Juni 1880 Kl. 10 om Formiddagen paa den vestlige Himmel ved en Barometerstand paa 760 mm., + 13° og en svag Vind fra ENE. Den stod i Sydvest og hørte til et mindre partielt Minimum, der stod Syd for os. Idet Vinden drejede til ESE, rykkede Skybanken nærmere, men kun Fjærskytæppet med spredte Regnlagskyer viste sig her med enkelte Byger. Dog foretrak jeg at gjengive denne Skybanke, da dens Linier, tilligemed de foran den svævende, lidt mørkere Drivskyer, var mere udprægede, end de havde været paa flere tidligere sete Skybanker, der hørte til større, os nærmere passerende Minima.

Da Regnskytæppet, som sagt, strækker sig mere fortil end bagtil, vil Skydannelsen have et forskjelligt Præg paa Forsiden og paa Bagsiden af et Minimum. Medens vi paa Forsiden have set den sammenhængende Sky, der hurtig giver det jævne Nedslag, man kalder „Dagregn", ville de koldere Vinde paa Bagsiden virke til, at Skydannelsen bliver mindre regelmæssig, inden den ganske ophører. Løsrevne Levninger af den tidligere saa ensformige Skydannelse ville udtømme deres sidste Kraft i nogle spredte Byger, og derpaa vil Luften sædvanligvis blive saa godt som skyfri. Nogle Efternølere af det store Fjærskytæppe vise endnu, i hvad Retning Vejret er draget bort.

Da en saadan fra Regnskytæppet løsreven Sky nærmest har Karakteren af en regngivende Lagsky (*stratus*) bærer den Navnet:

3. **Regnlagsky** *(R-l.)*, ***nimbostratus*** *(nim-s.)*.

Disse Skyer have sjælden lang Varighed, idet de forsvinde dels i Nedslaget, dels ved Fordampning, dels ogsaa ved af Vinden at føres til andre Egne. Ligesom Regnskytæppet forekomme de baade Sommer og Vinter, dog jævnligst om Vinteren og Foraaret og lige godt over Land og Hav. Da Klodeskyen ikke dannes over Havet, og, naar den af stærkere Vinde føres ud derover, hurtig opløses, ville de Skyer der give Regnbyger paa Havet, nødvendigvis høre til denne Art Lagskyer. Forud for deres Nedbør gaar der sædvanligvis de stærke Vindstød, som Sømanden kalder for „Byge", paa Tysk *Bö*, hvorfor man ogsaa i Tyskland har foreslaaet at kalde denne Sky *die Böen-Wolke*. Ses, navnlig om Vinteren Regnlagskyerne tæt pakkede i Horizonten, ville de vise sig i Rader paa lignende Maade, som ovenfor skildredes ved Kloderegnskyerne, men de ville sædvanligvis have mere horizontale og mere flossede eller udvaskede nedhængende Rande og lade sig temmelig let kjende fra de radede Kloderegnskyer.

Regnlagskyerne vise sig imidlertid ikke alene paa Bagsiden af et Minimum, men nok saa tidt og nok saa talrige i de Egne, Nord for hvilke et lavt Lufttryk vandrer forbi. Vejret har nemlig en ganske forskjellig Karakter, eftersom det lave Lufttryk gaar lige over en Egn, eller Syd eller Nord for den.

Luftens skydannende Ævne er i hele Regnskytæppets elliptiske Omkreds jævnt aftagende mod Yderkanterne, men dog paa forskjellig Maade. Nord for Skyen, eller naar man har det lave Lufttryk Syd for sig, vil Vindens Hovedretning i Nordeuropa, under Minimummets Vandring være østlig med Tilbøjelighed til at dreje eller rigtigere bakke mod NE*). Saa langt Skyen rækker, vil Skydækket paa Nordsiden være temmelig jævnt, i Lighed med Midtpartiet, men vil dog efter al Sandsynlighed være noget tyndere. Men om Vinteren ville de kolde østlige Vinde virke til, at Skyens Vandpartikler fryse, saaledes at disse Skyer da blive til: Sneskyer, *nubes nivosæ*, hvis Nedslag, under hele det lave Lufttryks Forbigang, vil være Sne, som ved Vindens Heftighed, der undertiden kan stige til Storm, bringes til at fyge. Har man Lejlighed til at iagttage Vejrets Komme, vil man se det mørke, snesvangre Skylag, tidt med overraskende Hastighed, nærme sig fra Vest, og, saasnart det er kommet over Iagttagerens Hoved, begynde

*) Naar man ikke har Lejlighed til ved Hjælp af et Vejrkaart at faa Oplysning om Vejrligets Tilstand over en større Strækning, kan man dog ved Iagttagelse af sine meteorologiske Instrumenter samt af Vindens Styrke og Retning danne sig en nogenledes tilstrækkelig Forestilling derom. Med Ryggen vendt mod det Punkt i Synskredsen, som Vinden blæser fra, vil man nemlig altid have et lavere Lufttryk paa sin venstre Side en lille Smule frem for sig; jo svagere Vinden blæser, desto ligeligere vil Barometerstanden være over en større Landstrækning, og desto fjærnere altsaa det laveste Lufttryk. Med stærkere Blæst vil det lave Lufttryk være Iagttageren nærmere, og naar det er i Færd med at nærme sig til hans Egn, d. v. s., naar Vindens Hovedretning er sydlig, vil han sædvanlig ogsaa, samtidig med at hans Barometer falder, og hans Thermometer stiger, se dets Forløbere paa Skyhimlen, saaledes som ovenfor er skildret. Ogsaa et lavt Lufttryk Nord eller Syd for Iagttageren kan vise sig lavt i Horizonten som en tæt mørk Skybanke. En Skybanke mod Øst med nordlig Vind er i Almindelighed Bagkanten af en Minimumssky, et *nimbopallium*, der fjærner sig, og truer altsaa ikke Iagttagerens Egn med Regn eller Blæst.

med at give Sne, som af den raadende Østenvind bringes til at falde skraat fra Øst mod Vest.

Syd for Skyen derimod, eller med det lave Lufttryk i Nord, vil man have milde vestlige Vinde; Skydannelsen foregaar — paa Skyens Sydside — mindre jævnt, Skyerne danne sig til forholdsvis mindre Lagskyer, skjønt de kunne være store nok endda, Vandpartiklerne fryse ikke, og Nedslaget kommer i Byger og som Regn, selv midt om Vinteren, ja den spredt skyede Himmel kan endog undertiden ganske lade være at give Regn.

Med jævnlige Minima Nord for os, ville vi derfor her i Danmark sædvanlig kunne glæde os ved en mild Vinter med afbrudte Nedslag, medens det lave Lufttryks Vandringer Syd for os give os kolde og barske Vintre, urolige og snefulde, hvis Barometerstanden er vexlende, derimod med stadigere Frost, saafremt et højt Lufttryk ligesom sætter sig fast for længere Tid over vor Egn med Stigning mod Nord og lavere Stand Syd eller saa omtrent for os.

Havet udøver imidlertid en saa mægtig Indflydelse paa Vejrliget og derigjennem paa Skyernes Talrighed, Størrelse og Grundpræg, at der vil være Afvigelser fra de ovenfor nævnte Forhold, eftersom man bor med Hav mod Øst eller Vest, med Hav til begge Sider eller paa et fuldstændigt Fastland. Medens saaledes Danmark i Hovedsagen faar sit Vejrskifte fra Vest, virker dog i Østjylland og paa Øerne de mindre Vande mod Øst til at gjøre os Østenvinden særlig ubehagelig. I Østsverige derimod øver Bjærgkammen mod Vest, den bottniske Bugt og Østersøen mod Øst i Forening saa stærk Indflydelse paa Vejrliget, at det faar en fra Danmarks og Vesteuropas forskjellig Karakter. Det er sikkert ogsaa de mindre Have, som paa forskjellig Maade skære sig ind mellem Nordeuropas Lande, der medvirke til den Bygekarakter, Foraarsvejrliget for største Delen har i disse Egne, og have givet Anledning til, at et saadant Vejrlig særlig kaldes „Aprilsvejr“. Paa Hildebrandssons Fotografier Nr. 6 ser man nogle Regnlagskyer paa en, som det synes, urolig Regnvejrsdag.

Tavle X viser en Regnlagsky, som er i Færd med at nærme sig fra Vest, og som kort efter gav Regn over Egnen. Den blev iagttaget den 26de Oktober 1880 Kl. 1 om Eftermiddagen; Barometret viste 746 mm., Thermometret + 8° og Vinden var frisk W. Den skyldtes de yderste Skydannelser af et lavt Lufttryk, som gik forbi Nord for os og gav os gjentagne Byger. Om Eftermiddagen begyndte Barometret langsomt at stige, samtidig med at Vinden drejede mere mod Nord med aftagende Temperatur.

Af samme Oprindelse som de tvende nævnte Arter af Skyer i de lavere Luftlag, vil man, under visse Omstændigheder, endnu lavere ved Jorden, ikke sjælden endog i umiddelbar Berøring med denne, finde:

C. Taage *(T.), nebula (neb.)*,

der er for formløs til at kunne kaldes en Sky, naar den ligger over en større Strækning, og, naar man selv befinder sig i den, forekommer den som en tilnærmelsesvis uigjennemsigtig fugtig Damp. Ses den derimod i nogen Afstand faar den Lighed med en lavtliggende

1. Taagelagsky *(T-l.), stratus (str.)*,

der af Howard defineres: *Nubes strata, aquæ modo expansa deorsum crescens*, en Lagsky med flad Udstrækning ligesom Vand og voxende nedenfra. Paa Sommeraftener, efter en varm, solklar Dag, kan man se saadanne hvidlige eller fint lysegraa lave Taagelagskyer staa over Enge, Moser, Aaer og lign. Idet saadanne fugtige Strøg paa Slettelandet sædvanligvis høre til de laveste Dele i et Landskab, vil Taageskyen ligge saa lavt, at man kun ser dens Overflade, uden at man har nødig at stille sig paa noget særlig højt Punkt. I Fjældegne vil en Taagelagsky derimod kunne vise sig forholdsvis højt, fordi Vilkaarene for dens Dannelse ogsaa kunne være til Stede højere oppe paa Bjærget, saaledes at den, svævende ud fra dette, viser sin Underflade for Dalens Beboere.

Naar om Vinteren Luftens Kølighed — muligvis ogsaa Savnet af Elektricitet — hindre de opstigende usynlige Vanddampe i at forene sig til Klodeskyer, danne lette Taager sig til en Slags Skyer, der bør kaldes:

2. Vinterskyer *(V.), nubes hiemales (hiem.)*.

Paa klare, kolde, tørre Vinterdage, naar den lavere Skydannelse synes at være særlig ringe, kan man, under en straalende blaa Himmelhvælving, se saadanne spredte smaa Taageskyer, som i deres lave, hastige Flugt ligne Drivskyer, medens de i Farve og Struktur faa nogen Lighed med det højere Luftlags Fjærskyer, rimeligvis fordi de, paa Grund af Vinterkulden, ere dannede af Snefnug eller Isnaale. Naar derimod en noget rigeligere Fugtighed er til Stede, samle de opstigende fortættede Vanddampe sig til større, tidt i lange Rader ordnede Skyer, der kunne ligne Regnlagskyer eller Sneskyer, men sædvanligvis give intet eller et højst ubetydeligt Nedslag. Nr. 12 af Hildebrandssons Fotografier. der er taget om Vinteren, hører snarest til denne Slags Skyer, baade efter Udseende og efter den Beskrivelse, der gives i Texten, navnlig mod Slutningen (Jfr. ogsaa 3. her ndf.).

Tavle XI forestiller saadanne større Vinterskyer, der have Tilbøjelighed til at ordne sig i store Rader. De blev sete paa den nordlige Himmel den 10de Januar 1880 Kl. 3 om Eftermiddagen. Den høje Barometerstand viste 776 mm. og Temperaturen var egentlig en let Frost, uagtet

den ved Dagmilden var bragt op til + 1°. Vinden var svag vestlig.

Naar om Vinteren et højt Lufttryk for en Tid ligesom sætter sig fast over en Egn, kan man i Nordeuropa, ligesaa vel paa Sletteland som i Fjældegne, se et helt Skylag af løftet Taage (*nebula sublata*) dække Himlen og dette faar da Navn af:

3. Taageskytæppe *(T-t.), stratopallium (str-p.),*

hvilket vil være svævende i en vis, om end ikke særdeles stor Højde (1500 til 3000 Fod) over Havfladen. I Steden for det klare Solskin, som undertiden følger med den Frost, der sædvanlig ledsager det høje Lufttryk om Vinteren, ser man nemlig ikke sjælden „et Lag af næsten stillestaaende *stratus* (Taagelagsky) dække Himlen mange Dage og Nætter i Rad. Dette Lag er for det meste af stor Udstrækning, men af meget ringe Tykkelse og Højde". Saaledes har den bekjendte Meteorolog, Pastor Clement Ley, iagttaget det i England; dog have Iagttagelser ved *Lac Leman* (Genfersøen) vist, at saadanne Taagelag ikke altid ere tynde, men kunne være indtil 1200 Fod tykke. Ogsaa skriver Hildebrandsson i sin „*classification des nuages*", hvis Fotografier vi her have jævnført med vor Skildring, om „de *tykke* Masser af *stratocumulus* (som han kalder denne Skyform), der undertiden i hele Uger dække Upsalas mørke Vinterhimmel".

Ved at stige op ad Bjærgene, indtil man kommer ovenover et saadant Taageskytæppe, har det vist sig, at Himlen over det er fuldkommen klar uden Spor af Fjærskyer, saaledes at dette Skylag i den Henseende er ganske forskjelligt fra Regnskytæppet, der har sit store Fjærskytæppe over sig. Ogsaa anden Steds kan man gjennem de i dette Tæppe jævnlig forekommende Skyrifter gjøre samme Iagttagelse. Savnet af Fjærskyer ovenover maa regnes for væsentlig medvirkende til, at Skylaget holder sig uforandret som Graavejr næsten uden at give Nedbor.

Det er de fra Jordens Vandbeholdninger og fra den lavere Luft opstigende usynlige Vanddampe, som fortætte sig i den ved Temperaturen givne Fortætningsflade, derved blive synlige og forene sig til et Skylag. Den med det høje Lufttryk følgende nedadgaaende, tørre Luftstrøm, hindrer dette Skytæppe i at stige til Vejrs eller at fordele sig. Dets Uforanderlighed er dog, som ved alle Skyer, kun tilsyneladende. Idet de opstigende Vanddampe stadig danne et fra neden af voxende Skylag, som den ovenfor dalende tørre Luft ligesaa stadig delvis fortærer, holder Laget sig, og enhver Skyrift lukkes hastig til igjen ved Fortætning af nye Vanddampe. Først med faldende Barometer brydes Laget for Alvor, og der kan vise sig saadanne Vinterskyer i lange Rader, som den ellevte Tavle gjengiver; men hvis Lufttrykket atter stiger under lignende Vejrforhold, vil ogsaa Skytæppet danne sig paany.

Tavle XII forestiller en Del af et Taageskytæppe, saaledes som det saas den 26de Januar 1880 paa den nordlige Himmel. Barometret stod paa 774 mm. med svag SW. og let Frost. Ellers har man snarest et saadant Skytæppe med nordlige Vinde. I de to følgende Dage begyndte det ogsaa at brydes, men samlede sig et Par Gange igjen, indtil vi endelig den 29de Januar med svagt faldende Barometer fik opklarende Vejr. Med Afbrydelser havde vi over Kjøbenhavn haft et saadant Taageskytæppe en stor Del af Januar Maaned, og i Februar optraadte det paa lignende Maade et Par Gange med fire til fem Dages Varighed ad Gangen.

Atlas donnant les principales formes des nuages

avec un résumé de leur classification

par

Philip Weilbach.

I. Nuages des couches atmosphériques supérieures.

Les nuages des couches supérieures de l'atmosphère planent à une élévation si considérable (8 à 16 kilomètres) au dessus du niveau de la mer, que leur molécules affectent, suivant les circonstances, la forme de fines aiguilles de glace: ***nubes aciculares***, ou de flocons de neige: ***nubes nivariæ***.

Comme, en même temps, leur modification la plus importante est un abaissement, on les désigne aussi par la dénomination collective de ***nubes descensionis***, nuages qui s'abaissent.

Ces nuages sont des formations diurnes aussi bien que nocturnes, continentales aussi bien que marines; se produisant en toutes saisons et dans des régions tellement élevées que les influences climatériques locales paraissent ne point les atteindre. Il se divisent:

1. Cirrus *(cir.)*,*) *nuage fibreux* ou *en balayure*.

Howard donne du cirrus la définition suivante: *Nubes cirrata, tenuissima, quæ undique crescat;* mais dans sa traduction anglaise il caractérise mieux ce nuage en l'appelant un nuage formé de filaments, tantôt parallèles, tantôt divergents et courbes, et qui peuvent s'étendre dans toutes les directions. Forster a donné au cirrus divers noms tels que: filamenteux, *filiformis*, floconneux, *floccosus*, échancré, *dentatus*, en réseau, *reticulatus* &c. (Photogr. de Hildebrandsson no: 1, 2, 3**). Quand les cirrus se trouvent assemblés en grand nombre, ils s'arrangent volontiers en longues bandes qui ordinairement sont les signes avantcoureurs d'un vent violent ou d'un tempête (en allemand: *Windbäume*).

La planche I représente une partie des bandes de cirrus, apparus le 27. octobre 1880 vers 1 h. s. Ils couvrirent la portion orientale du ciel depuis le zénith jusqu'à l'horizon, divergeant à peine et s'étendant du NE ou NNE au SO jusqu'au SSO, tangentiellement aux isobares. Sur le reste du ciel se montraient épars des cirrus de diverses formes, dont une seule est comprise dans le dessin. Dans l'après-midi les bandes de cirrus, ayant laissé le ciel clair pendant un moment, furent remplacées par un ciel pommelé, nettement dessiné, qui, lui aussi, se déplaça lentement dans la direction du SE. En même temps le télégraphe donnait avis qu'une tempête du SE s'étendait sur l'Irlande, et le jour suivant cette tempête sévissait comme tourmente de neige et dans toute sa force sur le Danemark entier. Le paysage (cadran Est par rapport au spectateur) représente une partie du Sund avec la Scanie dans le fond

2. Cirrocumulus (*cir-c.*), *nuage fibreux pommelé*.

L'abaissement des cirrus ou l'élévation de la température dans les couches d'air supérieures transforme quelquefois les cirrus en nuages pommelés, lesquels Howard définit: *Nubeculæ densiores, subrotundæ, et quasi in agmine appositæ.* Les no: 8, 9, 10 des photogr. d'Hildebrandsson montrent divers types d'un ciel pommelé. Dans le no: 10 on trouve le type, que l'auteur a adopté sous la dénomination spéciale *d'altocumulus*. Ce sont des cirrocumulus d'une texture très-serrée, qui projettent des ombres si fortes qu'on a quelquefois de la peine à les distinguer des formations nuageuses des couches d'air inférieures.

La planche II, ou l'on voit un ciel pommelé, a été dessinée pendant la soirée du 2. septembre 1880 vers 8 h. Les nuages se présentaient en plus grand nombre dans la région de Ouest ou ils affectaient les plus belles formes, et c'est cette portion du tableau qui est reproduite ici. Leur présence paraît avoir coïncidé avec une forte pression barométrique, qui s'était maintenue assez longtemps sur le Danemark. Le paysage (à l'Ouest par rapport au spectateur) représente une petite vue de Sélande, le moulin indique la direction du vent.

3. Cirrostratus (*cir-s.*), *nuage fibreux stratifié*.

Cette formation est définie par Howard: *Nubes extenuata, subconcava vel undulata, nubeculæ hujusmodi appositæ.*

*) Les abréviations des noms latins sont celles que M. R. Scott a déterminées pour les stations météorologiques anglaises dans „Instr. in the use of met. instr."

**) C'est ainsi que nous désignerons l'ouvrage de M. H. Hildebrandsson: Sur la classification des nuages, Upsala 1879, accompagné de 16 photogr.

Dans les environs du zénith nous les voyons comme des masses nuageuses, modérément grandes, d'une forme ronde irrégulière, elliptique ou en quadrilatère oblique, présentant à la partie inférieure une légère concavité, et quelquefois des franges sur les bords. A une grande distance on les voit en profil sous la forme de barres minces.

D'autres fois le cirrostratus jette sur le ciel entier comme un voile à demi transparent et d'une teinte laiteuse. Ce voile peut même être d'une texture si ténue, que c'est à peine si l'azur du ciel pâlit. L'éclat mat que la lumière du soleil prend en pareilles circonstances donne à l'ensemble du tableau la teinte argentée (en allemand: *Silberton*) que surtout les anciens peintres de paysage aiment tant à reproduire. On sait que ce voile produit souvent autour du soleil et de la lune ces effets de lumières appelés halos, perihélia &c. Dans les photogr. de Hildebrandsson le no: 4 montre une forme de cirrostratus telle qu'on le voit, quand il se rapproche du type cirrocumulus.

La planche III présente quelques formes de cirrostratus observées dans le sud du ciel le 2. novembre 1879 vers 10 h. m. Elles se produisirent à la suite d'un minimum peu important et tandis que le baromètre montait rapidement. Le nuage dans l'angle supérieur à gauche caractérise assez bien un *cirrus reticulatus*. Dans la partie inférieure on a inséré un petit nuage en barre, afin de donner un exemple de ce type.

4. Cirropallium, (*cir-p.*), *couche de nuage fibreux* ou *„couche neigeuse“*.

C'est là le vaste rideau de nuages à flocons de neige, qui, durant l'émigration d'un minimum barométrique couvre le ciel de par en haut, tandis que l'épais tapis de nuages à pluie, le *nimbopallium*, s'avance de par en bas et déverse ses torrents sur la terre. Suivant les apparences, c'est le plus bas des nuages du type *cirrus* ou *nubes descensionis*, et pour cette raison il est vraisemblablement formé de flocons de neige, qu'il verse par masses assurément considérables sur la couche du pallium sous-jacent. On voit habituellement les avantcoureurs d'une dépression barométrique s'avancer dans le ciel à partir d'un point à l'ouest et dans l'ordre suivant ou à peu près. D'abord des cirrus épars, puis des cirrostratus, qui parfois forment un voile demi-transparent à travers lequel on voit quelques condensations localisées; enfin arrive le rideau nuageux proprement dit, formé d'une couche de nuages plus dense, dont la teinte, blanche au début, devient grisâtre à mesure qu'elle se dérobe aux rayons solaires. Pendant ce temps, des nuages fuyards, diablotins (en anglais: *scud*) commencent à se former et plus tard ils se joignent au manteau de nuages à pluie qui s'avance et s'agrandit. Parmi les photogr. d'Hildebrandsson les no: 5 et 7 montrent des parties de cirropallium, sous lequel il y a déjà un fort développement de diablotins ou nuages erratiques.

La planche IV représente les premières phases d'un cirropallium tel qu'il apparut le 17. octobre 1879 à 10 h. m. dans la région occidentale du ciel. En même temps le zénith et l'orient présentaient un tableau intéressant de formations de cirrus. A l'extrême Est on voyait encore quelques cumulus. Le soir le baromètre avait baissé, et le lendemain matin, le 18, il était descendu à 748 mm.; le banc de la couche grise sombre qui formait muraille (*paries*) s'était rapproché et dans le courant de la journée il donna une pluie drue. Sur le soir le vent fraîchit, le baromètre commença à remonter et le 19. au matin le vent avait viré à l'Ouest, le ciel s'était éclairci et présentait quelques spécimens de cirrus et de cumulus.

II. Nuages des couches atmosphériques inférieures.

Les nuages des couches inférieures se trouvent disposés en plusieurs couches étagées à partir de la surface même du terrain jusqu'à une hauteur de 5 à 6 kilomètres. toutefois de telle façon que, suivant les météorologues qui se sont le plus occupés des nuages, il y ait toujours un espace exempt de matière nébuleuse même entre les plus élevés des nuages inférieurs et les plus bas des nuages supérieurs.

Tant que le froid de l'hiver ne fait point sentir son influence, les nuages inférieurs sont formés de vésicules d'eau et s'appellent: *nubes vesiculosæ*. Pendant l'hiver au contraire ils sont formés de flocons de neige et portent alors le nom: *nubes nivosæ* ou *hiemales*.

Comme les nuages inférieurs ont cela de commun entre eux que leur formation est locale, et que, pour la plupart, ils ont un mouvement ascensionel on les a désignés par le terme générique de: *nubes ascensionis*, nuages ascendants. Ils se divisent:

A. Cumulus, *nuage amoncelé.*

Ce nuage, que les marins français appellent „balle de coton“, est défini par Howard: *Nubes cumulata, densa, sursum crescens.* Son apparition dans l'Europe septentrionale est signe de beau temps; en Danemark il ne se présente ordinairement sous cette forme bien dessinée que depuis mars jusqu'au commencement de novembre. Le cumulus est non seulement une formation essentiellement de jour et d'été, mais encore et spécialement un nuage terrestre.

Dans sa forme la plus simple il doit s'appeler:

1. Cumulus simplex, (*cum.*), *nuage à dôme*

qui caractérise la première moitié de l'été. Quand ces nuages se multiplie, on les voit souvent s'aligner par bandes parallèles qui s'étagent à la vue les uns derrière les autres. Le no: 13 des photogr. de Hildebrandsson montre des nuages à dôme, vraisemblablement vus à une époque peu avancée du printemps, le bas du tableau fait voir comment ils ont l'air de former des rangs serrés.

La planche V reproduit quelques cumulus que j'ai vus planer, dans la région orientale du ciel, non point sur le Sund, qui n'a qu'une largeur de trente a trente cinq kilomètres, mais au dessus du continent de la Scanie. Ils se présentaient ainsi le 22. avril 1880 vers 3 h. s.

2. Cumulus compositus (*cum-c.*), *nuage en montagne.*

Au fort de la chaude saison, alors que la capacité de l'air pour l'humidité est plus grande et que l'électricité se développe plus fortement, l'on voit souvent les coupoles du cumulus s'amonceler et former une tour ou montagne, qui semble composée de nombreux petits nuages amoncelés, c'est de là que lui vient son nom. Sous le no: 14 les photogr. de Hildebrandsson représentent un pareil nuage composé qui

malgré les sombres teintes du tirage photographique, est dû à une journée de beau soleil.

Dans la planche VI on voit un cumulus composé pousser ses montagnes, dans la partie occidentale du ciel, le 16. Juillet 1880 à 2 h. s. La chaleur était assez forté et l'air tout à fait calme.

3. **Cumulonimbus**, (*cum-n.*), ***nuage amoncelé et de pluie*** ou ***nue à orage.***

Quelques météorologues préfèrent conserver à ce nuage le nom héréditaire que lui donna Howard, c. à. d. *cumulo-stratus*, avec la définition suivante: *Nubes densa, basim planam undique supercrescens, vel cujus moles longinqua videtur, partim plana, partim cumulata.* En expliquant son idée sur cette forme de nuage Howard a dérogé à la clarté d'expression qui lui est ordinaire; il est aisé de voir que cette définition s'applique également bien à toutes formes de cumulus. Le nom que nous lui donnons nous paraît mieux indiquer que le nuage en question est un type qui combine le nuage à pluie avec la forme amoncelée.

Cette forme se produit, comme le nom indique, d'un cumulus compositus qui se relie à une couche nuageuse ou nimbus, se formant au dessous de lui. Une condition pour que le nuage, comme tout autre nuage à pluie, se développe avec l'énergie nécessaire à la formation de pluie, paraît être que les régions supérieures de l'air soient au moins en partie couvertes de cirrus. Le précipité aqueux est toujours accompagné, quelquefois précédé de tonnerre et d'éclairs et la pluie froide et raide se transforme fréquemment en grêle. Le no: 15 des photogr. de Hildebrandsson montre un cumulonimbus dans sa première phase, alors que ses tours s'édifient avant la pluie, mais cet auteur préfère le terme de cumulostratus.

La planche VII représente un tel nuage en train de verser une ondée accompagnée d'éclairs et de tonnerre directement sur la tête du spectateur. La vue est prise à Ronneby en Bleking (Suède) le 30. juillet à midi; c'est la portion occidentale du ciel qu'on voit avec la partie postérieure du nuage. Aussi bien au début que plus tard le temps resta variable et donna de fréquents grains avec tonnerre. Les tours nuageuses à l'horizon sont d'autres cumulonimbus qui ne tardèrent pas à s'approcher du lieu et à verser encore une ondée sur le pays.

Quand on voit des cumulonimbus entassés par grandes masses, leurs bords inférieurs apparaissent quelquefois comme des festons plus ou moins ondulés, et comme la perspective les projette de manière à dérober aux yeux les sommités, ces nuages ont l'air d'être accumulés par bandes serrées. Ce sont les formes que les Anglais appellent: *Roll-cumulus*, ou bien, quand leur bord inférieur est fortement arqué, *pocky-cloud.* Mais comme l'aspect modifié des nuages n'est dû qu'à l'effet de la perspective, il nous paraît préférable d'éviter de nouvelles dénominations.

4. **Formationes cumulativæ** (*cum-f.*), ***formations cumulatives.***

Ne devrait-on pas donner un nom spécial aux formes intermédiaires ou de transition qui couvrent souvent le ciel pendant les jours froids du printemps et de l'automne? Les nuages passent rapidement de la forme lenticulaire et plate du nuage à pluie à la forme amoncelée du cumulus; la base ne plane pas en formant une nappe horizontale aussi bien dessinée, que dans le cumulus, le bord supérieur se frange, l'ensemble du nuage s'étale en longueur et prend la forme de lambeaux. Ces nuages présentent assez de ressemblance avec les formes qui se produisent en hiver, et quelquefois il est difficile de dire si l'on a à faire à des nuages d'hiver proprement dits ou bien à ces formations. En été aussi les vrais cumulus passent à cette forme intermédiaire avant de se résoudre complétement le soir. Le no: 11 des photogr. d'Hildebrandsson montre sous le nom de *stratocumulus* le premier type mentionné de ces formations cumulatives; le no: 16 représente le second type.

La planche VIII reproduit quelques formations cumulatives qui changèrent d'aspect avec une rapidité étonnante et franchirent l'espace presque dans la même direction que le vent, celui-ci soufflant du cadran Ouest et avec peu de force. Je les vis le 16. octobre 1880 vers 1 h. s. dans la région occidentale du ciel. Le jour suivant produisit des formes de nuées tout à fait semblables qui passaient incessamment du type cumulus au type lenticulaire ou stratifié.

B. **Nimbus** (*nim.*), ***nuage à pluie.***

Dans les couches aëriennes plus basses nous trouverons le nuage lenticulaire plat que Howard aussi a adopté dans sa classification sous le nom traditionel de l'antiquité, mais sa définition de nimbus que voici: *Nubes vel nubium congeries, pluviam effundens*, n'est que très-peu satisfaisante. Ayant en vue une distinction mieux tranchée entre les formes des nuages on a préféré désigner par le nom de nimbus la propriété que manifeste une nuée de donner de la pluie, tandis que les diverses dénominations annexées indiquent les formes de nuage qui sont ordinairement des nuages de pluie.

1. **Nimbopallium** (*nim-p.*), ***couche de nuage à pluie*** ou ***„couche pluvieuse“.***

C'est la grande couche nuageuse qui accompagne presque toujours le „minimum“ ou la basse pression barométrique dans sa marche majestueuse de l'Ouest à l'Est. Elle a, selon toute vraisemblance sa plus grande épaisseur vers le milieu, elle va en s'amincissant depuis le centre jusqu' aux bords, et ressemble à une immense lentille affectant toutefois une forme elliptique. Pourtant sa masse ne coïncide pas avec le cône de la dépression, elle devance un peu le centre.

L'existence du nuage ne se produit pas avec une telle uniformité que, pendant toute la durée de la perturbation atmosphérique, on aperçoive exclusivement le manteau nuageux d'un aspect monotone. Ici, comme au dessous du cumulonimbus, la vapeur d'eau invisible se condense partiellement, surtout au début de la formation de la nuée, et forme:

2. **Nubeculæ** (*nub.*), ***nuages erratiques*** ou ***diablotins***

que les Anglais appellent *scud* ou *water-wagons.* Ils fuient avec rapidité sous l'impulsion des vents inférieurs et au moment où l'eau va tomber ils se fusionnent avec la couche pluvieuse. (Comparer la planche IV).

En décrivant la planche IV nous avons mentionné déjà que la couche pluvieuse se montre ordinairement sous forme d'un banc nuageux qui fut baptisé par Goethe du nom latin de *paries*, et c'est un banc de nuage de ce genre que re produit la planche suivante.

Dans la planche IX la vue est prise le 12. juin 1880 à 10 h. m., le point de vue étant la région occidentale du ciel. Le nuage couvrait de sa masse principale le Sud-ouest et appartenait à un minimum partiel peu développé, qui, pour Copenhague, était au Sud. Toutefois j'ai préféré reproduire ce *paries*, parceque ses contours ainsi que les formes de diablotins aux teintes foncées qui s'agitaient en avant du pallium avaient plus de cachet que plusieurs de ces formations précédemment aperçues, quoique ces dernières appartinsent à des dépressions plus développées passant plus près de nous.

3. **Nimbostratus**, (*nim-s.*), ***nuage à pluie stratifié.***

Son apparition, analogue à celle du nimbopallium, a lieu en été comme en hiver; cependant sa fréquence est plus grande en hiver et au printemps, et il se produit aussi bien sur la terre qu'au dessus des mers. Comme le cumulonimbus, nuage à pluie de l'été, de même que toutes les formes du type cumulus, ne se forme pas en mer et que, charrié par des vents violents au dessus de l'océan, il ne tarde pas à se résoudre, les nuées qui donnent des grains en mer, appartiennent forcément à la classe des nimbostratus. La chûte de leurs eaux est ordinairement précédée de violents coups de vent que les marins appellent „grains secs"; le nom allemand est *Bö*, ce qui a fait proposer en Allemagne de nommer ce nuage *die Böen-Wolke*. Dans les photogr. de Hildebrandsson le no: 6 montre quelques nimbostratus provenant apparemment d'une journée de „temps d'avril".

La planche X représente un nimbostratus qui s'approche du lieu du spectateur de la partie occidentale du ciel. Peu de temps après le moment de l'observation (le 26. octobre 1880, à 1 h. aprèsmidi) ce nuage déversa de la pluie sur le pays. Il appartenait au bord extérieur d'une aire à faible pression passant au Nord de notre position et donnant chez nous des grains fréquents.

C. **Nebula** (*neb.*), ***le brouillard.***

Sa forme est trop indéterminée pour lui valoir le nom de nuage, quand la masse vaporeuse couvre une certaine étendue de terrain. Si au contraire on aperçoit le brouillard à une certaine distance, il prend la forme de

1. **Stratus** (*str.*), ***nuage stratifié de brouillard.***

Pendant les soirées d'été on peut souvent voir ces nuages blanchâtres se tenir sur les prés, marais, rivières et masses d'eaux analogues.

2. **Nubes hiemales** (*hiem.*), ***nuages d'hiver.***

Lorsqu'en hiver la fraicheur de l'air et peut-être aussi, le manque d'électricité empêchent les vapeurs invisibles de condenser sous forme de cumulus, il se forme de légers brouillards planant dans l'air et reluisant au soleil avec des bords blanchâtres. Quelquefois ils sont petits et épars, d'autre fois ils se rassemblent par grandes masses. Parmi les photogr. de Hildebrandsson le no: 12, pris en hiver, correspond plutôt à ces nuages tant pour l'apparence que d'après la description qu'on en trouve dans le texte.

La planche XI représente de gros nuages d'hiver qui ont une tendance à s'aligner par grandes bandes. Ils ont été vus dans la région septentrionale du ciel, le 10. janvier 1880, 3 h. après midi. Le vent était faible et soufflait de l'Est, la température correspondait à une faible gelée. Le paysage reproduit un moulin à vent à la côte du Sund.

3. **Stratopallium** (*str-p.*), ***couche de brouillard élevé.***

Lorsqu'en hiver la pression de l'air se maintient forte pendant quelque temps au dessus d'un lieu donné on peut voir une couche nébuleuse continue, qui masque le ciel. Ces vapeurs planent à 500 à 1000 mètres au dessus du niveau de la mer. Au lieu d'un soleil radieux qui parfois accompagne la forte pression de l'air pendant l'hiver, il n'est pas rare „de voir une couche de vapeur stratifiée et presque stagnante (*stratus*) couvrir le ciel pendant nombre de jours et de nuits sans discontinuer. Cette couche unie occupe une étendue très-considérable et n'a qu'une épaisseur très-faible". Telle l'a observée en Angleterre le celèbre météorologue M. le pasteur Clément Ley. Cependant des observations faites sur le lac Léman ont permis de constater que ces couches brumeuses ne sont pas toujours minces, mais peuvent acquérir une épaisseur d'environ 400 mètres. Au dessus de ce rideau le ciel est parfaitement serein sans trace de cirrus, et ce manque de cirrus doit être compté comme un des facteurs importants qui conservent la couche sans modification et sans donner de l'eau. Sans doute c'est le courant d'air descendant (une forte pression atmosphérique) qui empêche le stratopallium de s'élever ou de se diviser, tandis que toute déchirure dans la nue est promptement rebouchée. C'est seulement quand le baromètre baisse que la débâcle du nuage devient sérieuse.

La planche XII représente une portion d'un stratopallium, vu le 26. janvier 1880 dans la région du Nord du ciel; à cette date on pouvait le voir quoique le vent soufflât du SO. Ce sont d'ailleurs les vents du Nord plutôt que les autres qui amènent cette formation nébuleuse.

Nogle Bemærkninger om Vejrets Stadighed

af

Premierlieutenant J. C. Johansen.

De fleste meteorologiske Fænomener have, som bekjendt, en daglig og en aarlig Periode, hvis oprindelige Aarsag er Solvarmen, der paa Grund af Jordens dobbelte Bevægelse om sin Axe og om Solen bliver ulige fordelt i Løbet af den Tid, Jorden bruger til at fuldføre disse Bevægelser, altsaa Døgnet og Aaret. Disse Perioder fremkomme imidlertid kun som Middelværdier af længere Iagttagelsesrækker; thi i Virkeligheden vise Vejrforholdene aldrig nogen fuldkommen Regelmæssighed, men svinge afvexlende frem og tilbage paa begge Sider af de periodiske Middelværdier; de ere med andre Ord underkastede uregelmæssige eller uperiodiske Forandringer; jo hurtigere disse følge paa hinanden, og jo stærkere udprægede de ere, desto ustadigere sige vi, at Vejrforholdene ere.

Man hører da ogsaa — særlig i vort Klima — saa ofte Tale om et vist Vejrligs Tilbøjelighed til Stadighed eller Ustadighed, at det ikke kunde være uden Interesse at undersøge, om de uperiodiske Fænomener ere underkastede nogen bestemt Lov. En saadan Undersøgelse kan simpelthen gaa ud paa at optælle, hvor ofte et bestemt Vejrlig indtræffer, og hvorlænge det vedvarer, inden det gaaer over til sin *Modsætning*. Ere saadanne Iagttagelser udførte gjennem en længere Aarrække, vil man deraf med nogenlunde Paalidelighed kunne slutte, om det betragtede Vejrlig har særlig Tilbøjelighed til at indfinde sig til visse Tider af Aaret, og om det da er af kortere eller længere Varighed o. s. v., eller med andre Ord, man vil kunne danne sig et Begreb om dets *Stadighed*.

Paa dette Grundlag er der i det Følgende gjort et Forsøg paa at undersøge Stadighedsforholdene for Temperaturens og Nedbørens Vedkommende. Man maa altsaa skjelne mellem en for et *givet Tidspunkt* forholdsvis høj eller lav Temperatur, og som Maal for denne er valgt Døgnets Normaltemperatur, der i Forvejen er beregnet. Naar et Døgns iagttagne Middeltemperatur har positiv Afvigelse fra samme Døgns Normaltemperatur, siges Døgnet at være for varmt, omvendt for koldt. Ligeledes skjelnes mellem en Nedbørsdag, hvorved forstaas et Døgn, i hvilket der er maalt Nedbør, og en Tørvejrsdag, hvori der ikke er maalt Nedbør. Der er altsaa ikke taget Hensyn til, om der i et Døgn er faldet megen eller ringe Nedbør; ejheller om Døgnets Middeltemperatur er afvegen meget eller lidet fra dets Normaltemperatur. Undersøgelsen vilde vel blive fuldstændigere, om den ogsaa kunde udstrækkes dertil; men paa den anden Side vilde den derved vanskeliggjøres i høj Grad, og selv om man kun udelukkende tager Hensyn til Vejrligets Art, vil man dog faa et ganske godt Indtryk af dets Tilbøjelighed til at være stadigt eller ustadigt. Materialet til Undersøgelsen er taget fra to Stationer, Landbohøjskolen ved Kjøbenhavn og Tarm i Jylland i Tidsrummet 1861—79. Det bør imidlertid paa Forhaand bemærkes, at dette Tidsrum naturligvis er altfor kort til, at man deraf kan vente at finde nogen nøjagtig Lov; det Efterfølgende er, som sagt, ogsaa kun et Forsøg paa at finde en saadan.

En ligefrem Angivelse af, hvormange varme Dage, ɔ: Døgn med højere Middeltemperatur end den normale, der forekommer i et bestemt Tidsafsnit, giver allerede et Begreb om, hvorvidt dette kan kaldes varmt eller koldt. Men det er indlysende, at i to Tidsafsnit, der hvert især har samme Antal varme Dage, kan Varmen desuagtet siges at have været mere eller mindre *stadig*, alt eftersom de varme Dage ere indtrufne paa engang uden mellemliggende kolde Dage, eller ere indtrufne enkeltvis, altsaa med mellemliggende kolde Dage. Paa samme Maade forholder det sig med Antallet af Nedbørsdage, der gjennemsnitlig falder paa et givet Tidsafsnit; jo mere uafbrudt Nedbøren har fundet Sted i det angivne Antal Dage — altsaa uden mellemliggende Tørvejrsdage —, desto mere stadig maa Nedbøren siges at have været.

Man vil derfor faa et fyldigere Begreb om et Vejrligs Karakter, naar man tillige undersoger, hvormange Dage ad Gangen, det er indtruffet, hvorved man altsaa foruden Antal af Dage faaer bestemt, hvorledes de gruppere sig i Perioder af forskjellig Længde.

Som Tidsenhed er her valgt Tidogn, d. v. s. der er i det Tidsrum, hvori man har udført Iagttagelser paa ovennævnte Stationer, optalt hvormange varme og kolde Dage samt hvormange Tørvejrs- og Nedbørsdage, der findes i hvert enkelt Tidøgn af Aaret, og hvorledes disse Dage danne Perioder. Da det selvfolgelig er undtagelsesvis, at et Tidøgn netop begynder eller ender med hele Perioder, saa ere disse bestemte som Brøkdele; har det f. Ex. i en Maaned været Tørvejr fra 1ste—6te, Regnvejr fra 7de—14de, Tørvejr fra 15de—17de, Regnvejr fra 18de—19de, atter Tørvejr fra 20de—23de o. s. fr., siges 1ste Tidogn (1ste—10de) at have 1.₀ tør Periode paa 6 Dage (1ste—6te) og 0.₅ Regnperiode paa 8 Dage (7de—10de); 2det Tidogn (11te—20de) har 0.₅ Regnperiode paa 8 Dage (11te—14de) og 1.₀ Regnperiode paa 2 Dage (18de—19de) samt 1.₀ tør Periode paa 3 Dage (15de—17de) og 0.₂₅ tor Periode paa 4 Dage (den 20de) o. s. v. Summen af samtlige Nedbørsdage i et og samme Tidøgn gjennem det betragtede Antal Aar divideret med Summen af de hele og brudne Perioder i samme Tid giver da *Periodens Middellængde* for Nedbor, og paa lignende Maade bestemmes Middellængden for Tørvejrsperioderne samt Varme- og Kuldeperioderne.

Periodernes Middellængde giver imidlertid ikke noget absolut Maal for Vejrets Stadighed, om den end kan bibringe en nogenlunde tydelig Forestilling derom. Hvis der f. Ex. i en Maaned kun har været 4 paa hinanden følgende Tørvejrsdage og Resten Nedbørsdage, bliver Periodens Middellængde for Tørvejr lig 4; men samme Værdi vilde faaes, hvis der i Maanedens Lob var indtruffet 2 tørre Perioder hver paa 7 Dage og 2 tørre Perioder hver paa 1 Dag, altsaa ialt 16 Tørvejrsdage. Det er imidlertid umiddelbart indlysende, at i sidste Tilfælde har der været langt mere Stadighed med Hensyn til Tørvejr end i første. Man ser altsaa, at hverken det gjennemsnitlige Antal Dage med et vist Vejrlig eller Periodernes Middellængde, tagne hver for sig, give noget nojagtigt Udtryk for Vejrets Stadighed. I et saadant Udtryk maa der tages Hensyn til begge disse Størrelser — det gjennemsnitlige Dageantal og Periodernes Middellængde — hvilket er blevet forsogt ved Hjælp af følgende Betragtning.

Blandt et Antal Dage, A, betegne a_1 og a_2 de Antal, der ialt forekomme af 2 modsatte Arter Vejrlig, f. Ex. Varme og Kulde, Tørvejr og Nedbør, altsaa $a_1 + a_2 = A$. Det antages at a_1 og a_2 gruppere sig i Perioder, hvis Antal er p_1 og p_2 (hvis A betegner et paa hinanden følgende Antal Dage kan Forskjellen mellem p_1 og p_2 iovrigt kun være lig 1). Periodernes Middellængder blive folgelig $\frac{a_1}{p_1}$ og $\frac{a_2}{p_2}$. Kaldes nu Stadighederne for de to Arter Vejrlig henholdsvis S_1 og S_2, kan man sætte S_1 proportional med Forholdet $\frac{a_1}{p_1}$ og ligeledes med $\frac{A}{a_2}$; A er nemlig konstant og jo større a_2 er, d. v. s. jo flere Dage, der forekomme af det modsatte Vejrlig, desto mindre maa S_1 aabenbart blive. Man har altsaa

$$S_1 = k.\frac{a_1}{p_1}.\frac{a_1 + a_2}{a_2}$$
$$S_2 = k.\frac{a_2}{p_2}.\frac{a_1 + a_2}{a_1}$$

hvor k er en vilkaarlig valgt Konstant.

Man ser nu let, at naar $a_1 = 0$ (p_1 er da ogsaa Nul), bliver $S_1 = k$, idet Forholdet $\frac{a_1}{p_1}$ antager den ubestemte Form $\frac{0}{0}$, hvis Grændse her er Enheden, og $S_2 = \infty$. Naar $a_2 = 0$ bliver omvendt $S_2 = k$ og $S_1 = \infty$*). Sættes $k = 1$ komme Værdierne af S_1 og S_2 altsaa til at variere mellem Grændserne 1 og ∞. Foretrækker man nu — hvad der maa anses for mere hensigtsmæssigt — at danne et andet Udtryk, s, for Stadigheden, der varierer mellem 0 og 1, behøver man blot at subtrahere de reciproke Værdier for Stadighed fra Enheden, hvorved Formlen kan skrives:

$$s_1 = 1 - \frac{p_1}{a_1}.\frac{a_2}{a_1 + a_2} = 1 - \frac{a_2}{l_1 A}$$
$$s_2 = 1 - \frac{p_2}{a_2}.\frac{a_1}{a_1 + a_2} = 1 - \frac{a_1}{l_2 A}$$

hvor l_1 og l_2 ere Periodernes Middellængder.

Stadighed for en vis Art Vejrlig ses nu ved denne Formel at være bestemt saaledes, at den bliver Nul, naar der i det betragtede Tidsrum slet ikke findes Dage af denne Art ($s_1 = 0$, naar $a_1 = 0$). Samtidig bliver Stadighed for den modsatte Art Vejrlig lig Enheden ɔ: naar samtlige Dage henhøre dertil. ($s_2 = 1$, naar $a_1 = 0$ eller hvad der er det samme $a_2 = A$). Endvidere bliver $s_1 = s_2 = \frac{1}{2}$, naar $a_1 = a_2 = p_1 = p_2$, ɔ: naar de to modsatte Arter Vejrlig i hele Tidsrummet have vexlet hver anden Dag.

*) At den højere Grændse for S_1 og S_2 er ∞, ses let ved at sætte henholdsvis a_2 og $a_1 = 0$. Naar derimod $\frac{a_1}{p_1}$ og $\frac{a_2}{p_2}$ antager den ubestemte Form $\frac{0}{0}$ bliver Grændsen for S_1 og $S_2 = k$. Man kan let overbevise sig herom ved at gjøre a_1 eller a_2 meget lille i Forhold til det betragtede Dageantal, A. Sættes saaledes $A = 1000$ og $a_1 = 1$, faaes (idet p_1 ikke kan være større end a_1) $S_1 = \frac{1000}{999}$ k, der er meget nær ved k.

A. Varme- og Kuldeperioder.

Tab. 1.

1861—79.		Positiv Afvigelse fra Normaltemp.					Negativ Afvigelse fra Normaltemp.				
Maaned.	Tidøgn.	Antal Dage.	Antal Perioder.	Periodens Middellængde.	Stadighed.	Stadigheden udjævnet.	Antal Dage.	Antal Perioder.	Periodens Middellængde.	Stadighed.	Stadigheden udjævnet.
	1.	107	12.5	8.6	0.949	0.940	83	10.8	7.7	0.927	0.906
Januar	2.	104	12.2	8.5	.947	.938	86	12.5	6.9	.921	.905
	3.	115	22.0	5.2	.914	.933	94	22.3	4.2	.869	.894
	1.	112	14.8	7.6	.946	.931	78	14.4	5.4	.891	.891
Februar	2.	97	14.4	6.7	.927	.926	93	16.4	5.7	.910	.895
	3.	87	16.9	5.1	.913	.916	69	15.0	4.6	.879	.895
	1.	97	18.7	5.2	.906	.908	93	17.7	5.3	.904	.899
Marts	2.	96	18.9	5.1	.903	.903	94	18.3	5.1	.901	.905
	3.	91	16.4	5.5	.897	.898	118	19.2	6.1	.929	.903
	1.	101	21.7	4.7	.900	.894	89	22.3	4.0	.867	.895
April	2.	87	20.3	4.3	.874	.891	103	22.4	4.6	.900	.893
	3.	98	18.5	5.3	.909	.892	92	18.4	5.0	.897	.899
	1.	88	21.0	4.2	.872	.894	102	20.2	5.1	.909	.903
Maj	2.	103	16.6	6.2	.926	.893	87	16.5	5.3	.898	.903
	3.	91	22.9	4.0	.859	.884	118	23.4	5.1	.915	.897
	1.	99	22.0	4.5	.894	.874	91	22.9	4.0	.870	.886
Juni	2.	91	26.0	3.5	.836	.863	99	25.6	3.9	.877	.884
	3.	91	22.6	4.0	.870	.861	99	21.9	4.5	.894	.892
	1.	87	20.4	4.3	.874	.861	103	20.1	5.1	.910	.899
Juli	2.	83	25.3	3.3	.829	.863	107	26.9	4.0	.891	.899
	3.	109	21.3	5.1	.906	.866	100	18.9	5.3	.902	.896
	1.	86	24.6	3.5	.844	.862	104	23.7	4.4	.897	.890
August	2.	91	26.6	3.4	.847	.862	99	27.6	3.6	.867	.886
	3.	100	22.7	4.4	.881	.875	109	23.7	4.6	.896	.889
	1.	99	21.2	4.7	.898	.889	91	17.9	5.1	.897	.892
September	2.	94	19.6	4.8	.895	.893	96	19.9	4.8	.897	.885
	3.	101	24.1	4.2	.888	.893	89	24.4	3.7	.856	.874
	1.	97	20.9	4.6	.894	.897	93	22.8	4.1	.875	.869
Oktober	2.	106	23.7	4.5	.902	.904	84	19.6	4.3	.870	.872
	3.	115	19.4	5.9	.924	.908	94	22.3	4.2	.869	.880
	1.	89	17.7	5.0	.894	.907	101	20.0	5.0	.906	.892
November	2.	97	18.8	5.2	.906	.910	93	17.5	5.3	.904	.895
	3.	106	18.5	5.8	.924	.918	84	18.4	4.6	.879	.890
	1.	106	17.4	6.1	.928	.924	84	16.4	5.1	.891	.886
December	2.	104	18.2	5.8	.922	.928	86	18.1	4.8	.886	.886
	3.	119	19.3	6.2	.931	.934	90	19.9	4.5	.873	.894
Aarets Middel				5.1	0.898	0.898			4.9	0.892	0.892

Af Tab. 1 ses Antallet af Dage og Perioder for hvert Tidøgn af Aaret i Tidsrummet 1861—79. Herefter er beregnet Periodernes Middellængde og Udtryk for Stadighed*). Dennes Gang i Aarets Løb ses af Kurverne i Fig. I, hvor Abscisserne ere Tidøgn og Ordinaterne de tilsvarende Udtryk for Stadighed efter Tab. 1. A—A og B—B betegne Aarets Middelstadighed henholdsvis for positiv og negativ Afvigelse fra Normaltemperaturen. Varmeperioderne synes at indtræffe mest stadig i Tidsrummet fra Slutningen af November til Midten af Februar, altsaa om Vinteren, hvorimod de indtræffe mindst hyppig i de 3 Sommermaaneder. Man maa nu vel erindre, hvad der i Følge ovenstaaende forstaaes ved en Varmeperiode, nemlig et paa hinanden følgende Antal Døgn, hvis Middeltemperatur hver især er over det tilsvarende Døgns Normaltemperatur. Om Vinteren er der følgelig Sandsynlighed for, at man vil faa flere *for varme* end *for kolde* Dage, samt at disse varme Dage ville følge efter hinanden længere Tid ad Gangen. Om Sommeren er det omvendte Tilfælde. Dette kunde ved første Øjekast synes mærkeligt; men der er da ogsaa en Omstændighed endnu at lægge Mærke til. Vælger man et vilkaarligt Døgn f. Ex. 5te Februar, da har dets Middeltemperatur i de 19 Aar 1861—79 oversteget Normaltemperaturen ialt 12 Gange, altsaa kun været lavere 7 Gange. Men nu er Normaltemperaturen for 5te Februar netop bestemt ved Hjælp af Middeltemperaturen for de 19 Gange, denne Dato er indtruffen; den gjennemsnitlige Afvigelse for de 7 Døgn, der have været for kolde, maa følgelig være større end den tilsvarende for de 12 Døgn, der have været for varme. Hvad der gjælder for det enkelte

*) Formlen forudsætter egentlig, at A er et paa hinanden følgende Antal Dage, hvor Perioderne altsaa ikke ere brudne. Her er den anvendt paa det Antal Dage, der gjennem en vis Aarrække findes i et og samme Tidøgn; men man ser let, at Formlen meget godt kan anvendes i dette Tilfælde, naar blot Aarrækken er tilstrækkelig stor, følgelig A ogsaa stor. De saaledes fundne Udtryk for Stadighed ere dernæst udjævnede. Kaldes Stadighederne for 5 efter hinanden følgende Tidøgn s_1, s_2, s_3, s_4 og s_5 faaer den udjævnede Stadighed for s_3 Værdien:

$$\frac{s_1 + 4\,s_2 + 6\,s_3 + 4\,s_4 + s_5}{16}$$

Døgn gjælder i saa Henseende ogsaa for Tidøgn eller længere Tidsrum, og naar der altsaa i første Tidøgn af Februar (se Tab. 1) har været ialt 112 Døgn med for megen og kun 78 Døgn med for lidt Varme, saa maa hvert af sidstnævnte Døgn have været gjennemsnitlig mere for koldt, end hvert af de førstnævnte for varmt. Derved bliver det noget mere forklarligt, at Varmen om Vinteren har mere Tilbøjelighed til at være stadig, idet Kulden, naar den indtræffer, er forholdsvis stærkere. Det omvendte kan siges med Hensyn til Varmen om Sommeren; man har da flere for kolde end for varme Døgn, og sidstnævnte følge ikke efter hinanden lang Tid ad Gangen; men de maa have en forholdsvis større Afvigelse fra Normaltemperaturen. Betragter man dernæst Kurven, der angiver Stadighed for *Kuldeperioderne*, da er det ejendommeligt for denne. at der ikke findes noget udpræget Maximum eller Minimum, saaledes som Kurven for Varmeperiodernes Stadighed udviser; der synes altsaa ikke at være nogen Aarstid, paa hvilken Kuldeperioderne have særlig Tilbøjelighed til at holde sig — mest ustadig synes de at indtræffe i Slutningen af September og første Halvdel af Oktober.

Tab. 2.

Oversigt over Periodernes Fordeling i Aarstiderne.

Periodelængde i Dage.	Antal Perioder med positiv Afvigelse.					Antal Perioder med negativ Afvigelse.				
	Vinter.	Vaar.	Sommer.	Høst.	Aaret.	Vinter.	Vaar.	Sommer.	Høst.	Aaret.
1	33.0	54.0	73.0	48.0	208	43.0	50.0	68.0	53.0	214
2	22.5	33.5	40.5	31.5	128	21.5	24.5	31.0	41.0	118
3	22.0	12.0	19.0	22.0	75	18.0	18.7	25.0	15.3	77
4	10.0	16.0	19.8	19.2	65	14.0	15.0	26.5	16.5	72
5	11.0	12.8	15.0	13.2	52	11.6	11.8	11.8	9.8	45
6	7.7	6.3	7.3	6.7	28	9.7	10.0	10.0	8.3	38
7	8.3	5.6	7.7	8.4	30	2.1	10.9	9.3	3.7	26
8	6.0	4.0	5.0	7.0	22	3.4	4.0	2.0	7.6	17
9	3.0	2.0	1.9	4.1	11	2.0	5.4	4.5	2.1	14
10	2.0	7.0	7.0	3.0	19	0.1	3.9	2.0	4.0	10
11	2.4	1.6	1.0	1.0	6	1.7	6.3	2.0	5.0	15
12	2.0	2.0	4.0	3.0	11	1.0	4.2	3.8	3.0	12
13	0.4	4.0	”	1.6	6	2.0	2.0	2.0	2.0	8
14	0.1	0.9	1.0	”	2	1.9	1.0	1.0	1.1	5
15	”	1.4	2.7	4.9	9	2.2	2.7	2.1	2.0	9
16	1.0	”	2.0	1.0	4	”	0.1	1.9	1.0	3
17	2.0	2.0	”	2.0	6	0.9	2.1	2.0	1.0	6
18	2.0	4.1	1.0	0.9	8	1.7	0.6	1.3	0.4	4
19	1.3	1.6	”	1.1	4	0.6	3.4	”	1.0	5
20	”	1.0	”	1.0	2	1.7	”	3.4	1.9	7
21	3.6	0.4	1.0	”	5	”	”	”	”	”
22	”	”	1.0	”	1	”	”	”	”	”
23	”	”	”	”	”	0.6	”	”	1.4	2
24	2.0	”	1.4	1.6	5	2.0	”	”	”	2
25	”	”	”	1.0	1.	”	”	”	1.0	1
26	”	1.0	”	”	1	1.0	”	”	”	1
27	”	”	”	”	”	1.0	”	1.0	”	2
28	”	1.0	”	”	1	”	2.0	”	”	2
29	”	”	”	”	”	”	”	”	”	”
30	1.0	0.8	0.2	1.0	3	”	”	0.5	0.5	1
31	1.0	”	”	”	1	”	”	”	”	”
32	”	”	”	”	”	”	”	”	”	”
33	1.0	”	”	”	1	”	”	”	”	”
34	”	”	”	”	”	1.0	”	”	”	1
35	”	”	”	”	”	1.0	”	”	”	1
36	”	”	”	”	”	”	”	”	”	”
37	”	”	”	”	”	”	”	”	”	”
38	”	”	”	”	”	”	”	”	”	”
39	1.0	”	”	”	1	”	”	”	”	”
40	0.5	”	”	0.5	1	”	”	”	”	”
66	1.0	”	”	”	1	”	”	”	”	”
Sum	147.8	175.0	211.5	183.7	718	145.7	178.6	211.1	182.6	718

I Tab. 2 gives en Oversigt over Periodernes Fordeling i Aarstiderne og i Tab. 3 Fordelingen af kortere og længere Perioder. Man ser, at Sommeren har det største Antal korte Perioder; Vintren det største Antal lange Perioder. Den længste Varmeperiode, som er iagttaget, begyndte den 16de December 1865 og vedvarede til den 19de Februar 1866, ialt 66 Dage; de to næststørste Varmeperioder ere paa c. 40 Dage og indtræffe ligeledes i Vintermaanederne, der endvidere tælle 3 Varmeperioder paa c. 30 Dage, altsaa ialt 6 meget lange Varmeperioder om Vinteren i Løbet af de 19 Aar 1861—79. De to længste Kuldeperioder ere paa 34 og 35 Dage i Januar og Februar; desuden forekommer en Kuldeperiode paa 30 Dage, hvoraf den ene Halvdel falder paa Sommeren, den anden paa Høsten. Iøvrigt forekommer

Tab. 3.

Oversigt over Fordeling af kortere og længere Perioder i Maanederne.

Periodelængde i Dage.	Januar.	Februar.	Marts.	April.	Maj.	Juni.	Juli.	August.	September.	Oktober.	November.	December.	Ialt.
	Antal Perioder med positiv Afvigelse.												
1-5	31.6	30.0	38.8	45.1	44.5	54.0	52.3	60.9	48.7	46.4	39.0	37.0	528
6-10	7.1	9.2	6.6	8.4	9.9	11.8	9.2	7.0	11.3	9.3	8.7	10.7	109
11-20	4.2	3.7	7.7	6.6	4.3	3.7	5.1	2.9	4.4	6.7	5.5	3.3	58
21-30	1.8	2.2	1.0	0.4	1.7	1.2	0.4	2.0	0.7	1.7	1.3	2.6	17
31-40	1.7	0.8	"	"	"	"	"	"	"	"	0.5	1.1	4
66	0.5	0.3	"	"	"	"	"	"	"	"	"	0.2	1
	Antal Perioder med negativ Afvigelse.												
	Januar.	Februar.	Marts.	April.	Maj.	Juni.	Juli.	August.	September.	Oktober.	November.	December.	Ialt.
1-5	33.3	36.3	37.0	43.3	39.3	53.9	51.2	57.2	46.0	50.7	39.0	38.5	526
6-10	3.7	3.6	10.1	12.2	10.9	9.6	6.6	11.6	9.5	7.2	9.2	10.0	104
11-20	6.1	3.5	6.0	6.4	9.8	6.3	7.6	5.7	5.9	5.4	7.1	4.1	74
21-30	1.3	1.6	1.6	0.4	"	0.5	0.5	0.5	0.8	1.4	0.7	1.7	11
31-40	1.2	0.8	"	"	"	"	"	"	"	"	"	"	2
	Antal Perioder med Varighed over 15 Dage.												
	Januar.	Februar.	Marts.	April.	Maj.	Juni.	Juli.	August.	September.	Oktober.	November.	December.	Ialt.
Pos. Afv.	6.7	5.8	4.9	3.3	3.6	1.3	2.5	2.8	3.2	3.2	3.9	4.9	46
Neg. Afv.	3.8	4.0	3.0	2.7	2.4	2.8	4.1	3.3	2.5	1.9	3.8	3.7	38

ingen Kuldeperiode med Varighed over 30 Dage. Heraf ses det ogsaa umiddelbart, at der om Vinteren synes at være langt større Sandsynlighed for at faa lange varme end lange kolde Perioder; imidlertid bør man ei forglemme, at Beregningerne kun støtte sig paa 19 Aars Iagttagelser. Betragtes Perioder paa 15 Dage og derover som lange, ses af Tab. 3, hvorledes Forholdet stiller sig mellem varme og kolde Perioder i de forskjellige Maaneder. Fra December til Marts have Varmeperioderne afgjort Overvægt; til Dels i April—Maj. I Sommermaanederne have derimod Kuldeperioderne Overhaand; men i Høsten bliver deres Antal atter noget ringere end Varmeperiodernes.

Fra 26de December til 19de Februar er Døgnets Normaltemperatur under Frysepunktet, følgelig maa alle Kuldeperioder i dette Tidsrum tillige være *Frostperioder*, naar der ved en saadan forstaaes et paa hinanden følgende Antal Døgn med Middeltemperatur under Nul*).

*) Maa ikke forvexles med, hvad der andet Steds i Aarbogen forstaaes ved Frostdage, nemlig Døgn i hvilke *den laveste Temperatur* har været under Frysepunktet.

Tab. 4.

Oversigt over Frostperiodernes og Frostdagenes Fordeling i Maanederne.

Periodelængde.	November.		December.		Januar.		Februar.		Marts.		April.	
	Antal.		Antal.		Antal.		Antal.		Antal.		Antal.	
	Perioder.	Dage.	Perioder.	Dage.	Perioder.	Dage.	Perioder.	Dage.	Perioder.	Dage.	Perioder.	Dage.
1-5 Dage.	28.0	56	38.0	78	32.6	84	35.0	96	36.4	72	4.0	5
6-10 —	1.2	7	8.8	60	3.7	25	3.2	21	6.1	43	"	"
11-20 —	0.3	6	3.6	55	6.1	88	3.0	39	2.0	31	"	"
21-30 —	0.4	8	1.7	35	1.4	38	1.5	42	"	"	"	"
31-40 —	"	"	"	"	1.2	40	1.6	53	0.2	6	"	"
Sum.	29.9	77	52.1	228	45.0	275	44.3	251	44.7	152	4.0	5
Period. Middellgd.	2.6		4.4		6.1		5.7		3.4		1.3	

Ved Sammenligning med Tab. 3 ses det, at Kulde- og Frostperioderne ere saa godt som sammenfaldende i Vintermaanederne; i Marts og November er Forskjellen naturligvis større. Man ser endvidere, at i Tidsrummet 1861—79 har Januar det største Antal Frostdøgn, gjennemsnitlig 14.₅; men de to andre Vintermaaneder afvige ikke meget derfra; Februar har gjennemsnitlig 13.₂, December 12.₀. — Marts har gjennemsnitlig 8 Frostdøgn og November 4; April ialt kun 5 i 19 Aar. Med Hensyn til Frostperiodernes Middellængde, da er denne ogsaa størst for Januar, nemlig 6.₁, medens den for Februar er 5.₇ og for December kun 4.₄. — De længste Frostperioder, der ere iagttagne i Aarrækken 1861—79, ere indtrufne til følgende Tider:

28de Decbr.	1863	—	20de Januar	1864;	ialt	24	Dage.
22de Januar		—	23de Febr.	1865	—	33	—
29de Januar		—	26de Febr.	1870	—	30	—
20de Januar		—	15de Febr.	1871	—	27	—
4de Febr.		—	6te Marts	1875	—	31	—
23de Novbr.		—	13de Decbr.	1875	—	21	—
2den Januar		—	5te Febr.	1879	—	35	—

Ved at lægge Mærke til denne Fordeling, der omfatter samtlige Frostperioder med Varighed over 20 Dage, synes det, som om to paa hinanden følgende Vintere med c. 5 Aars Mellemrum have en vis Sandsynlighed for at faa lange Frostperioder. Aarrækken er imidlertid saa kort, at dette ikke tør betragtes som andet end Tilfældighed.

B. Tørvejrs- og Nedbørsperioder.

Disse ere behandlede paa samme Maade som Varme- og Kuldeperioderne. Der er benyttet Iagttagelser fra to Stationer, Landbohøjskolen 1861—77 og Tarm 1862—77, og Resultaterne ses af Tab. 5 og Fig. II og III. A—A og B—B betegne Aarets Middelstadighed henholdsvis for Tørvejr og Nedbør.

Tab. 5.

		Landbohøjskolen 1861—77.										Tarm 1862—77.									
		Tørvejr.					Nedbør.					Tørvejr.					Nedbør.				
Maaned.	Tidsgn.	Antal Dage.	Antal Perioder.	Periodens Middellængde.	Stadighed.	Stadighed udjævnet.	Antal Dage.	Antal Perioder.	Periodens Middellængde.	Stadighed	Stadighed udjævnet.	Antal Dage.	Antal Perioder.	Periodens Middellængde.	Stadighed.	Stadighed udjævnet.	Antal Dage.	Antal Perioder.	Periodens Middellængde.	Stadighed.	Stadighed udjævnet.
Januar	1.	81	28.1	2.9	0.819	0.846	89	28.3	3.1	0.848	0.818	73	23.5	3.1	0.825	0.849	87	25.1	3.5	0.870	0.832
	2.	98	32.6	3.0	.842	.848	89	33.2	2.7	.805	.808	89	29.0	3.1	.841	.860	87	31.3	2.8	.819	.824
	3.	100	32.0	3.1	.869	.866	70	27.4	2.6	.769	.800	100	23.5	4.3	.913	.882	60	20.2	3.0	.792	.807
Februar	1.	90	22.0	4.1	.885	.886	80	25.2	3.2	.833	.799	87	22.0	4.0	.886	.894	73	24.8	2.9	.812	.800
	2.	107	24.5	4.4	.915	.894	63	21.6	2.9	.785	.787	98	24.7	4.0	.903	.894	64	24.1	2.6	.764	.786
	3.	80	22.8	3.5	.878	.892	60	25.2	2.4	.760	.769	76	21.0	3.6	.882	.894	56	20.1	2.8	.794	.782
Marts	1.	105	28.5	3.7	.896	.888	65	26.6	2.5	.748	.759	95	23.2	4.1	.901	.898	65	23.9	2.7	.780	.794
	2.	107	30.5	3.5	.878	.891	80	30.9	2.6	.779	.745	109	25.9	4.2	.909	.906	67	26.3	2.6	.762	.764
	3.	106	28.4	3.7	.899	.901	64	30.2	2.1	.705	.718	99	24.0	4.1	.907	.914	61	25.0	2.4	.742	.751
April	1.	115	27.0	4.3	.924	.915	55	25.7	2.1	.680	.693	104	21.5	4.8	.927	.924	56	20.1	2.8	.768	.726
	2.	116	27.5	4.2	.925	.920	54	25.6	2.1	.677	.687	115	23.6	4.9	.943	.927	45	21.6	2.1	.658	.691
	3.	110	26.0	4.2	.916	.915	60	28.4	2.1	.694	.698	106	26.8	4.0	.916	.917	54	28.8	1.9	.651	.668
Maj	1.	108	27.8	3.9	.906	.912	62	26.6	2.3	.727	.716	102	29.7	3.4	.893	.909	58	28.9	2.0	.681	.664
	2.	116	30.8	3.8	.899	.897	71	32.8	2.2	.714	.734	115	30.2	3.8	.909	.914	61	31.4	1.9	.656	.659
	3.	98	26.7	3.7	.885	.892	72	26.4	2.7	.787	.741	113	24.2	4.7	.937	.922	47	23.4	2.0	.647	.651
Juni	1.	105	31.5	3.3	.885	.893	65	30.7	2.1	.707	.736	108	27.1	4.0	.919	.924	52	28.0	1.9	.645	.655
	2.	109	26.1	4.2	.914	.893	61	27.0	2.3	.716	.744	109	26.2	4.2	.924	.917	51	25.3	2.0	.659	.677
	3.	96	26.4	3.6	.881	.887	74	26.3	2.8	.800	.772	102	26.6	3.8	.905	.906	58	24.6	2.4	.734	.702
Juli	1.	93	28.7	3.2	.860	.874	77	28.4	2.7	.798	.788	97	27.4	3.5	.887	.899	63	29.8	2.1	.711	.708
	2.	105	29.5	3.6	.877	.870	82	31.0	2.7	.788	.784	112	30.1	3.7	.902	.899	64	30.3	2.1	.697	.704
	3.	102	31.2	3.3	.878	.861	68	28.8	2.4	.746	.782	107	27.2	3.9	.915	.894	53	24.9	2.1	.682	.716
August	1.	82	28.3	2.9	.821	.847	88	30.5	2.9	.833	.791	88	28.8	3.1	.855	.886	72	30.7	2.4	.771	.749
	2.	105	35.6	3.0	.851	.836	82	35.2	2.3	.759	.806	107	25.1	4.3	.909	.877	69	25.3	2.7	.775	.788
	3.	83	28.2	2.9	.826	.827	87	27.2	3.2	.847	.831	86	26.7	3.2	.855	.867	74	24.1	3.1	.827	.825
September	1.	78	27.4	2.9	.810	.818	92	25.8	3.6	.871	.854	73	22.4	3.3	.835	.858	87	22.0	4.0	.886	.864
	2.	77	26.3	2.9	.813	.821	93	28.8	3.2	.860	.850	78	16.3	4.8	.893	.859	82	18.4	4.5	.892	.873
	3.	79	25.7	3.1	.826	.839	91	30.3	3.0	.845	.822	75	25.3	3.0	.823	.860	85	25.9	3.3	.858	.860
Oktober	1.	110	32.7	3.4	.895	.847	60	25.6	2.4	.725	.806	93	23.7	3.9	.893	.858	67	20.9	3.2	.818	.855
	2.	84	27.8	3.0	.818	.827	103	31.0	3.3	.865	.825	80	24.0	3.3	.835	.849	96	24.2	4.0	.886	.871
	3.	76	29.3	2.6	.787	.797	94	31.8	3.0	.849	.851	70	18.4	3.8	.852	.830	90	21.0	4.3	.898	.882
November	1.	77	31.4	2.5	.777	.776	93	27.1	3.4	.868	.858	65	25.4	2.6	.772	.821	95	25.8	3.7	.890	.868
	2.	73	31.9	2.3	.751	.776	97	32.3	3.0	.857	.853	85	28.4	3.0	.844	.838	75	27.5	2.7	.803	.841
	3.	80	31.9	2.5	.789	.801	90	31.8	2.8	.834	.844	84	21.7	3.9	.878	.863	76	22.0	3.5	.850	.822
December	1.	86	24.6	3.5	.859	.836	84	25.1	3.4	.849	.832	94	24.9	3.8	.891	.867	66	24.4	2.7	.782	.811
	2.	99	29.7	3.3	.859	.858	88	31.9	2.8	.808	.820	89	31.7	2.8	.823	.858	87	30.8	2.8	.819	.811
	3.	97	26.8	3.6	.882	.857	73	25.6	2.9	.800	.817	92	25.3	3.6	.882	.851	68	23.1	2.9	.802	.823
Aarets Middel.				3.4	0.861	0.861			2.7	0.787	0.787			3.5	0.883	0.883			2.8	0.775	0.775

Man finder af Tabellen, at Periodernes Middellængde gjennemgaaende er større for Tørvejr end for Nedbør, og da der tillige i den største Del af Aaret er færre Nedbørsdage end Tørvejrsdage, saa følger heraf, at Stadigheden for Tørvejr maa faa en forholdsvis større Værdi. Dette ses ogsaa af Kurverne i Fig. II, der endvidere vise, at for de tørre Perioders Vedkommende er Stadigheden størst fra Februar til Juni og mindst i Høstmaanederne, særlig første Halvdel af November, hvor den faar sin mindste Værdi. Derimod have Nedbørsperioderne størst Stadighed i Høsten og til Dels i December og Januar; mindst fra Midten af Marts til Slutningen af Juli. Dette Foraarsminimum for Nedbør afviger langt mere fra Aarets Middelstadighed, end det samtidige Maximum for Tørvejr og angiver saaledes, at Sandsynligheden for ustadigt Vejr i det Hele taget er forholdsvis stor paa denne Aarstid, hvilket iøvrigt ogsaa stemmer ganske godt med Erfaringen (saakaldt Aprilsvejr). Af Tab. 6 ses Fordelingen af korte og lange Perioder i de forskjellige Maaneder,

Tab. 6.

Oversigt over Fordelingen af kortere og længere Perioder i Maanederne.

Landbohøjskolen 1861—77.

Periodelængde i Dage.	Jan.	Febr.	Marts.	April.	Maj.	Juni.	Juli.	Aug.	Sept.	Oktbr.	Novbr.	Decbr.	Ialt.
	Antal Tørvejrsperioder.												
1-5	80.5	54.0	69.0	62.1	63.0	65.3	69.5	77.3	68.6	78.3	88.3	66.9	843.0
6-10	9.2	11.9	14.2	9.2	15.9	13.7	16.7	13.2	7.3	9.0	5.1	12.1	137.0
11-20	3.2	2.6	3.1	9.1	5.7	4.3	3.2	2.5	2.3	1.3	1.0	1.5	40.0
21-34	0.8	0.8	1.1	0.1	0.2	0.8	„	„	0.9	1.1	0.3	0.9	7.0
	Antal Nedbørsperioder.												
1-5	78.0	61.4	81.2	76.9	76.7	80.4	78.7	80.3	74.2	72.2	75.8	71.4	907.0
6-10	10.7	8.7	6.0	2.4	9.6	3.0	9.1	8.9	9.1	14.6	13.3	7.3	103.0
11-20	„	2.0	0.6	0.5	„	0.6	0.4	2.8	1.9	1.6	2.5	2.7	16.0
21-30	0.3	„	„	„	„	„	„	„	„	„	„	0.7	1.0

Tarm 1862—77.

Periodelængde i Dage.	Jan.	Febr.	Marts.	April.	Maj.	Juni.	Juli.	Aug.	Sept.	Oktbr.	Novbr.	Decbr.	Ialt.
	Antal Tørvejrsperioder.												
1-5	64.7	55.5	57.5	52.0	66.0	59.5	63.2	61.7	55.3	57.0	63.5	66.2	722.0
6-10	6.8	9.3	8.8	13.7	10.7	14.8	19.0	13.7	3.6	2.4	10.4	13.3	126.0
11-20	3.1	3.2	5.4	5.2	7.0	5.2	2.4	5.0	3.4	5.7	2.7	1.2	50.0
21-34	1.4	0.5	1.7	1.2	0.1	„	„	„	1.2	0.8	„	1.1	8.0
	Antal Nedbørsperioder.												
1-5	65.8	60.9	69.1	67.0	82.2	76.4	78.9	67.1	54.1	48.9	63.4	66.1	800.0
6-10	9.4	5.8	6.6	2.4	2.0	1.5	4.4	11.0	5.9	12.0	8.3	9.9	79.0
11-20	2.2	1.3	1.8	1.2	„	0.4	1.6	1.5	6.5	3.4	4.5	2.0	26.0
21-30	„	„	„	„	„	„	„	„	„	0.9	0.1	„	1.0

og man ser ogsaa heraf, at der om Foraaret ikke indtræffer lange Nedbørsperioder, men til Gjengjæld desto flere korte. Sammenlignes de to Stationer med hinanden, viser Tab. 5 den Ejendommelighed, at mindst Stadighed for Nedbør indtræffer over en Maaned tidligere for Landbohøjskolen (2det Tidøgn af April) end for Tarm (3die Tidøgn af Maj); ellers er Stadighedens Gang næsten ens for begge Steder; men det er dog værd at lægge Mærke til, at i Tarm afviger Stadigheden for Nedbør mere fra Aarets Middelstadighed — baade i Retning af Maximum og Minimum — end paa Landbohøjskolen. Lange Perioder synes gjennemgaaende at indtræffe oftere i Tarm end paa Landbohøjskolen og navnlig med Hensyn til Nedbør; Tab. 6 viser saaledes, at Tarm i 16 Aar har ialt 26 Nedbørsperioder med Varighed fra 11—20 Dage, medens Landbohøjskolen i 17 Aar kun har 16 saadanne; ligeledes ses, at der i Tarm er iagttaget 58 Tørvejrsperioder med Varighed over 10 Dage, medens der kun er iagttaget 47 saadanne paa Landbohøjskolen. Endnu bør bemærkes, at uagtet Nedbørsperioderne vise mest Stadighed om Efteraaret, saa have Tørvejrsperioderne dog samtidig et lige saa stort Stadighedsudtryk, saa at Regnperioderne følgelig ikke indtræffe hyppigere og i det Hele taget ikke ere af længere Varighed paa denne Aarstid end de tørre Perioder, skjøndt disse da vise Minimum af Stadighed. En Undtagelse herfra er dog Slutningen af Oktober og første Halvdel af November; thi af Kurverne ses tydelig, at Sandsynligheden for tørt Vejrlig paa denne Tid er afgjort mindre end for Nedbør.

Af lange Tørvejrsperioder med Varighed af 30 Dage og derover er der i Tidsrummet 1861—77 kun iagttaget 2 paa Landbohøjskolen, nemlig fra 12te September—11te Oktober 1865 og fra 2den Februar—7de Marts 1875. Den længste Nedbørsperiode har varet 22 Dage, nemlig fra 16de December 1868—6te Januar 1869; iøvrigt er der ikke iagttaget nogen Nedbørsperiode med Varighed over 16 Dage. For Tarms Vedkommende er der i Tidsrummet 1862—77 ogsaa iagttaget 2 lange Tørvejrsperioder, nemlig fra 9de Marts—8de April 1865 og fra 12te September—11te Oktober 1865; den sidste er nøjagtig sammenfaldende med Landbohøjskolens og synes saaledes at have strakt sig over hele Danmark. De 2 længste Nedbørsperioder ere paa 20 og 21 Dage og indtrufne fra 12te September—1ste Oktober 1872 og fra 12te Oktober—1ste November 1862.

En bekjendt Vejrspaadom gaar ud paa, at man af Vejrliget paa visse Dage, f. Ex. 40 Riddere (9de Marts) og Syvsoverdag (27de Juni) skulde kunne slutte sig til dets Karakter i et paafølgende Tidsrum af 4—6 Uger. Denne Anskuelse gjør sig bl. A. ogsaa gjældende med Hensyn til

Tørvejr og Nedbør, og hvis det skal forstaas saaledes, at man faar en tør eller regnfuld Periode paa 4—6 Uger, alt eftersom man faar henholdsvis Tørvejr eller Regnvejr paa en af disse Dage, saa kunne Opgivelserne i Tab. 5 bidrage til at faa dette Spørgsmaal belyst. Paa Forhaand maa nu bemærkes, at det i og for sig er urimeligt, at netop disse bestemte Dage skulde være afgjørende i saa Henseende; men et andet og mere rimeligt Spørgsmaal er, om ikke det Vejrlig, der indtræffer i Nærheden af disse Tidspunkter, har stærk Tilbøjelighed til at vedvare, hvad enten det er af den ene eller den anden af de to modsatte Arter. Man tør da gaa ud fra den Antagelse, at saafremt der ligger noget til Grund for Forudsigelsen, maa Periodernes Middellængde baade for Tørvejr og Nedbør faa en forholdsvis stor Værdi i de 2 sidste Tidøgn af Marts og de 2 første af April, samt i Slutningen af Juni og hele Juli Maaned. Fra 11te Marts—20de April er de tørre Perioders Middellængde for Landbohøjskolen 3.9, for Tarm 4.5, medens Periodernes Middellængde for Aaret er henholdsvis 3.4 og 3.5. Begge Stationer have altsaa i dette Tidsrum en Middellængde for de tørre Perioder, der er forholdsvis stor. Men anderledes forholder det sig med Nedbørsperioderne, der samtidig for Landbohøjskolen have en Gjennemsnitslængde af 2.2, medens den for Aaret er 2.7; for Tarm er Gjennemsnitslængden 2.5, Aarets 2.8. Begge Stationer have følgelig en Middellængde for Nedbørsperioderne, der er forholdsvis lille, eller med andre Ord: de tørre Perioder have nogen Sandsynlighed for at blive lange i de første 4 Tidøgn efter 9de Marts, Nedbørsperioderne derimod ikke. Men dette er i Strid med ovennævnte Vejrspaadom; thi hvis den var rigtig, maatte begge Arter Vejrlig nødvendigvis have lange Perioder i det angivne Tidsrum. For Syvsoverdags Vedkommende vil en lignende Undersøgelse godtgjøre, at Forholdet stiller sig endnu ugunstigere for Vejrforudsigelsen, der saaledes ikke bliver meget troværdig, i det Mindste ikke efter den her anstillede Betragtning.

Fig. I. Stadighed for Varme- og Kuldeperioder.

LANDBOHÖJSKOLEN.

——— Positiv Afvigelse fra Normaltemp.
– – – Negativ Afvigelse fra Normaltemp.

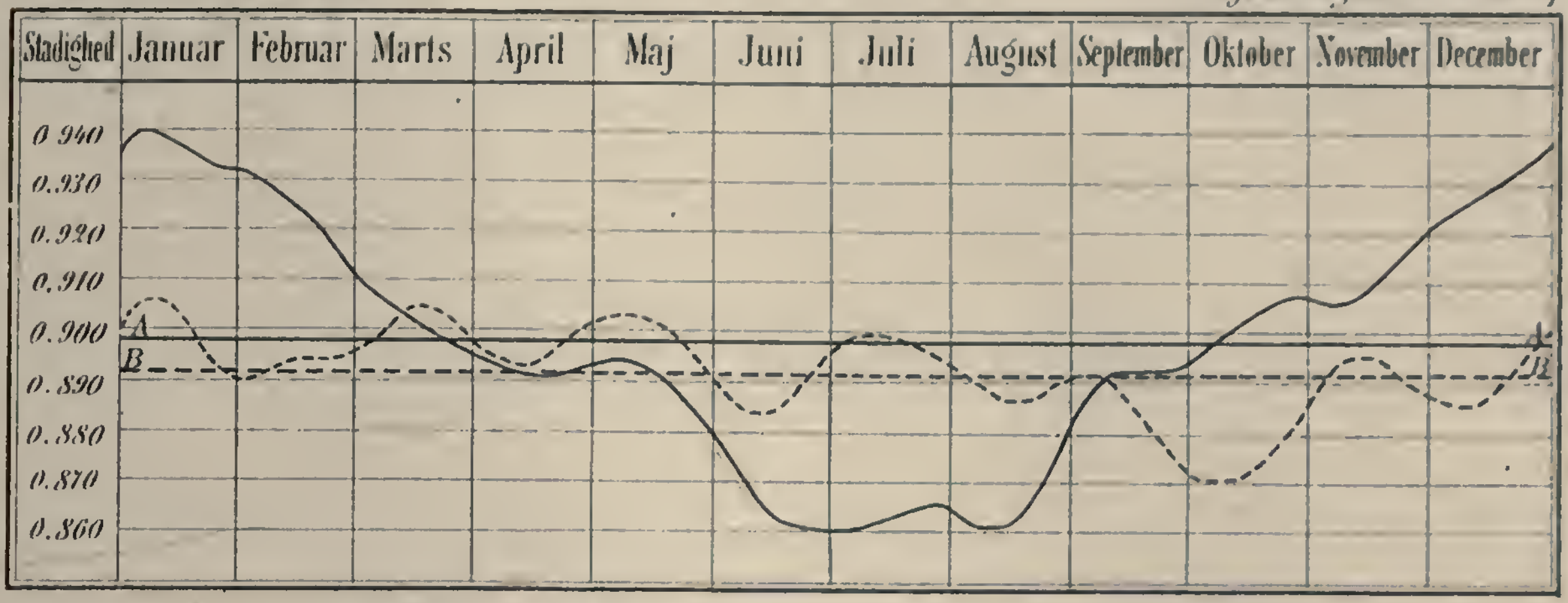

Fig. II. Stadighed for Törvejrs- og Nedbörsperioder.

LANDBOHÖJSKOLEN.

——— Törvejr.
– – – Nedbör.

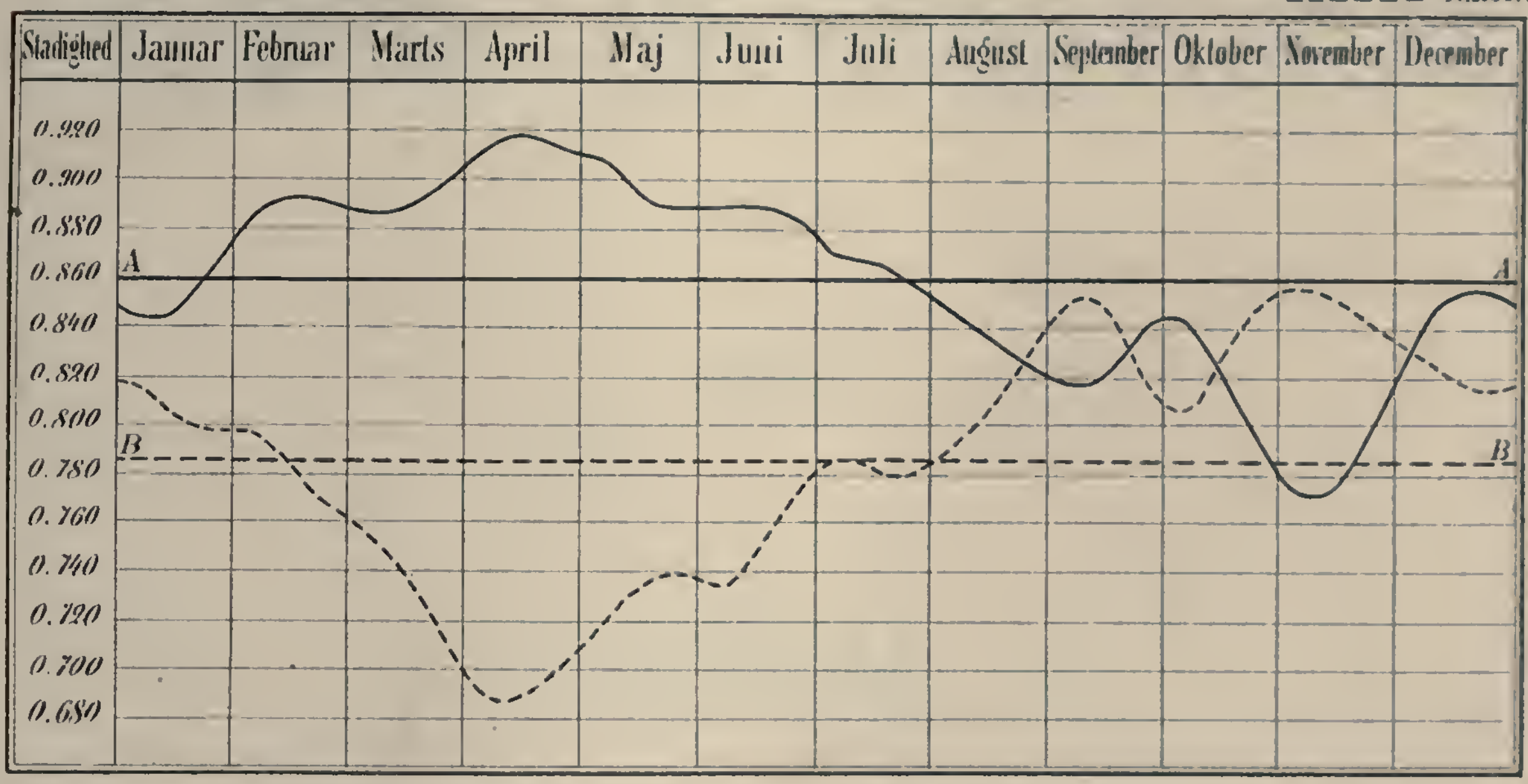

Fig. III. Stadighed for Törvejrs- og Nedbörsperioder.

TARM.

——— Törvejr.
– – – Nedbör.

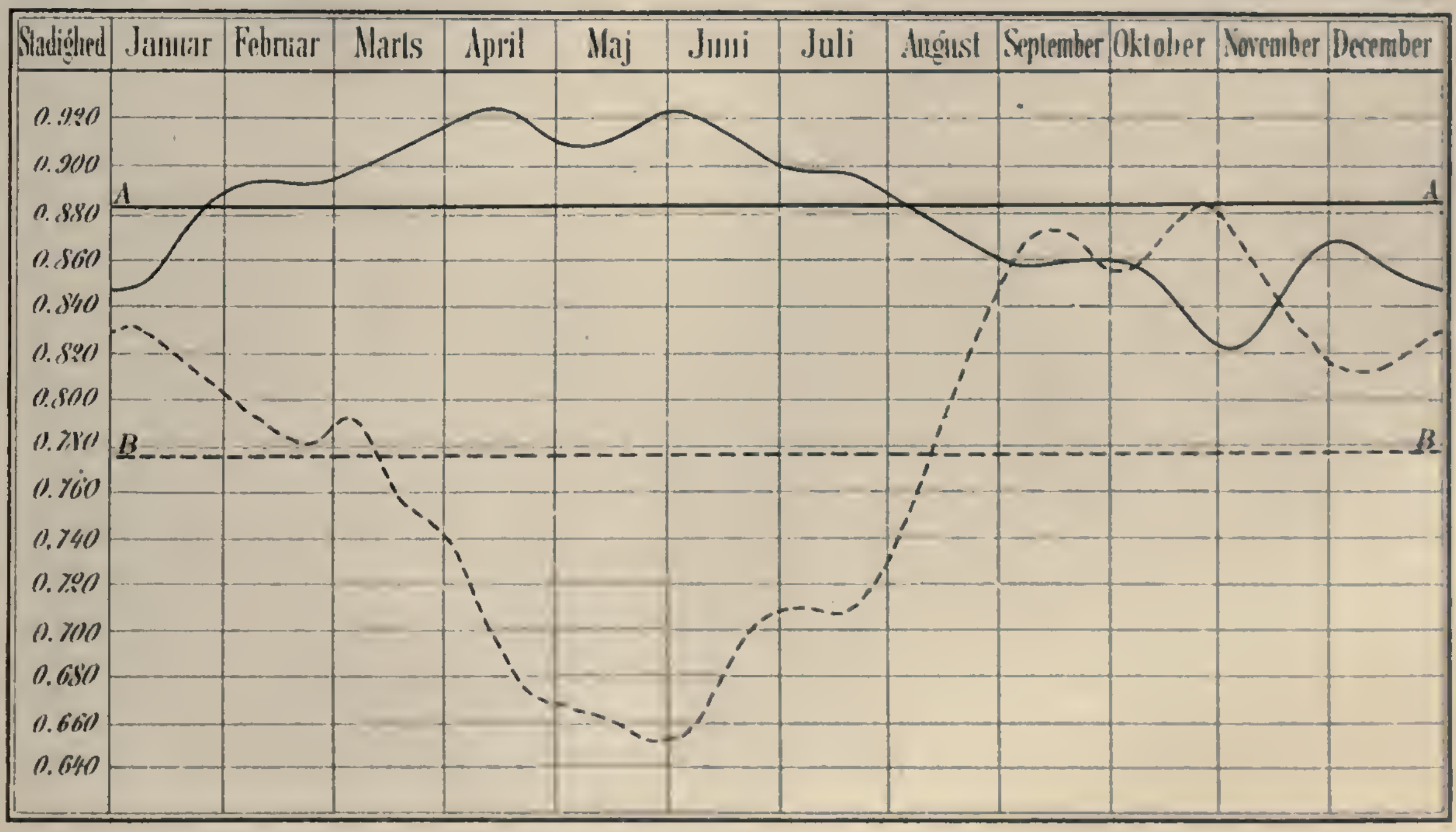

RESUMÉ INTERNATIONAL

pour

1880.

SKAGEN. λ = 10°38′ E. d. Gr. φ = 57°44′. H = 3.1 m.

	Pression moyenne	Température de l'air.										Tension de la vapeur				Humidité relative			
		8 a.m.	2 p.m.	9 p.m.	Moyenne	Moyenne Min.	Moyenne Max.	Min.	Date	Max.	Date	8 a.m.	2 p.m.	9 p.m.	Moyenne	8 a.m.	2 p.m.	9 p.m.	Moyenne
Janvier	765.8	0.8	1.2	0.9	1.0	-2.2	2.5	-8.0	19	7.3	3	4.4	4.4	4.4	4.4	89	87	89	88
Fevrier	55.7	1.6	2.5	1.6	1.8	-0.5	3.2	-4.5	19	8.1	10	4.7	4.9	4.7	4.8	90	88	89	89
Mars	64.4	2.1	3.8	2.8	2.7	-0.6	5.3	-3.1	8	12.1	27	4.7	4.6	4.7	4.7	87	76	83	82
Avril	59.1	5.3	7.2	5.6	5.8	2.2	9.0	-1.3	4	14.3	21	5.5	5.7	5.7	5.6	83	74	83	80
Mai	60.9	9.4	11.5	9.2	9.7	5.5	14.7	0.2	19	22.2	15	6.5	6.5	6.9	6.6	73	64	79	72
Juin	57.8	14.4	17.3	14.6	14.9	9.9	20.3	5.4	9	26.2	19	9.0	8.9	9.5	9.1	74	61	76	70
Juillet	56.4	16.1	18.3	15.6	16.2	11.8	20.8	8.2	3	27.4	23	11.2	11.1	11.3	11.2	83	71	86	80
Août	61.1	17.9	20.3	17.3	18.1	13.2	23.3	9.4	3	28.0	20	12.5	12.7	12.7	12.6	82	71	86	80
Septembre	59.8	14.6	16.7	14.6	15.0	10.8	18.1	5.8	27	24.4	1	10.3	9.9	9.9	10.0	83	71	80	78
Octobre	55.5	5.4	7.1	5.6	5.8	1.5	8.0	-5.0	23	16.1	1	5.0	5.1	5.1	5.1	73	66	73	71
Novembre	54.8	3.9	4.9	4.1	4.2	2.0	5.9	-2.2	20	9.1	30	5.3	5.4	5.4	5.4	86	82	87	85
Decembre	50.9	2.4	2.4	1.9	2.2	0.2	4.1	-5.0	17	8.3	9	4.4	4.5	4.3	4.4	79	80	79	79
Année	758.5	7.8	9.4	7.8	8.1	4.5	11.3	-8.0	–	28.0	–	7.0	7.0	7.1	7.0	82	74	83	80

VESTERVIG. λ = 8°20′. φ = 56°47′. H = 25 m.

	Moy.	8.	2.	9.	Moy.	Min.	Max.	Min.	Date	Max.	Date	8.	2.	9.	Moy.	8.	2.	9.	Moy.
Janvier	764.8	0.6	2.0	1.0	1.1	-1.3	2.9	-7.3	19	5.5	9	4.3	4.5	4.4	4.4	89	83	88	87
Fevrier	53.3	1.6	2.6	1.5	1.8	0.4	3.3	-1.9	19	5.7	29	4.8	4.9	4.7	4.8	93	90	93	92
Mars	62.5	1.7	4.7	1.5	2.2	-0.1	5.4	-3.3	13	9.3	23	4.8	4.9	4.6	4.8	91	76	89	85
Avril	56.4	5.8	8.6	5.1	6.1	2.8	9.5	-0.3	10	17.8	21	6.1	6.3	6.0	6.1	88	76	91	85
Mai	59.6	9.1	11.3	7.6	8.9	5.6	12.2	0.6	19	23.2	28	6.9	7.0	6.6	6.8	80	70	83	78
Juin	55.9	14.4	16.8	13.2	14.2	10.4	17.8	6.4	11	22.7	24	8.8	9.2	9.0	9.0	72	65	79	72
Juillet	54.9	15.8	17.7	14.6	15.5	12.9	18.9	10.6	10	23.4	17	11.1	11.5	10.6	11.1	83	76	86	82
Août	59.5	17.4	20.0	15.3	17.0	13.4	20.8	10.6	28	25.2	19	12.2	11.4	10.9	11.5	82	66	85	78
Septembre	58.0	14.1	16.5	13.0	14.1	11.9	17.9	6.6	20	25.6	6	10.3	10.2	9.6	10.0	86	73	85	81
Octobre	54.1	4.5	7.3	5.0	5.3	2.8	8.5	-3.6	30	15.3	1	5.6	5.8	5.6	5.7	87	74	84	82
Novembre	53.6	3.3	4.5	3.8	3.8	1.3	5.7	-4.2	21	9.5	7	5.5	5.7	5.6	5.6	92	88	91	90
Decembre	49.8	2.0	2.7	1.9	2.1	-0.2	4.5	-7.5	17	8.2	9	4.8	4.9	4.9	4.9	90	87	91	89
Année	756.9	7.5	9.6	7.0	7.7	5.0	10.6	-7.5	–	25.6	–	7.1	7.2	6.9	7.1	86	77	87	83

FANØ. λ = 8°24′. φ = 55°27′. H = 5.5 m.

	Moy.	8.	2.	10.	Moy.	Min.	Max.	Min.	Date	Max.	Date	8.	2.	10.	Moy.	8.	2.	10.	Moy.
Janvier	768.1	0.2	1.7	0.5	0.7	-1.7	2.4	-9.7	19	5.7	3	4.6	4.9	4.5	4.7	94	91	92	92
Fevrier	56.4	1.3	2.5	1.5	1.7	0.0	3.0	-4.1	1	6.0	29	4.8	5.0	4.8	4.9	94	92	93	93
Mars	65.0	2.0	5.4	1.6	2.6	0.2	5.9	-2.9	16	10.0	27	4.8	5.2	4.8	4.9	89	77	92	86
Avril	58.4	7.0	9.9	6.1	7.4	4.3	10.7	0.1	29	19.0	21	6.2	6.6	6.2	6.3	83	73	88	81
Mai	61.9	10.8	12.4	8.2	10.2	6.2	13.6	0.8	18	23.7	28	7.0	7.4	6.8	7.1	72	68	83	74
Juin	57.8	14.9	17.2	13.4	14.9	10.9	18.3	6.6	9	24.0	4	9.3	10.0	9.4	9.6	74	69	82	76
Juillet	57.4	17.1	18.1	14.6	16.3	13.5	19.6	11.1	9	25.2	17	11.4	12.2	11.1	11.6	78	79	89	82
Août	61.3	18.7	20.6	15.9	18.0	13.6	22.4	9.3	5	29.2	17	12.1	11.8	11.4	11.8	76	66	84	75
Septembre	60.2	14.9	17.0	13.7	14.9	12.2	17.9	7.0	25	23.0	6	10.7	11.0	10.2	10.6	85	76	87	83
Octobre	56.0	6.0	8.2	5.8	6.5	3.4	9.6	-3.0	30	16.8	1	6.2	6.2	6.0	6.1	86	75	84	82
Novembre	57.1	4.2	5.1	4.3	4.4	1.8	6.6	-2.9	20	10.1	14	5.8	6.0	5.9	5.9	92	89	91	91
Decembre	53.4	2.9	3.8	2.7	3.1	1.1	5.1	-7.0	17	8.9	10	5.0	5.3	5.1	5.1	88	87	90	88
Année	759.4	8.3	10.2	7.4	8.4	5.5	11.3	-9.7	–	29.2	–	7.3	7.6	7.2	7.4	84	79	88	84

HERNING. λ = 8°58′. φ = 56°8′. H = 59.3 m.

	Moy.	8.	2.	9.	Moy.	Min.	Max.	Min.	Date	Max.	Date	8.	2.	9.	Moy.	8.	2.	9.	Moy.
Janvier		-1.0	1.3	-0.8	-0.4	–	–	-11.0	19	–	–	4.3	4.9	4.3	4.5	97	96	98	97
Fevrier		1.0	2.8	0.9	1.4	-1.2	3.2	-7.0	1	6.4	22	4.8	5.3	4.8	5.0	96	93	96	95
Mars		0.8	6.0	0.7	1.9	-2.1	6.6	-6.6	17	11.0	27	4.5	5.3	4.5	4.8	92	76	94	87
Avril		5.1	10.0	4.9	6.1	1.6	10.3	-2.9	29	17.4	21	5.9	6.3	6.0	6.1	89	69	91	83
Mai		8.5	12.5	8.0	9.1	3.4	13.5	-1.4	19	27.6	28	6.8	6.5	6.8	6.7	81	61	83	75
Juin		13.4	17.4	13.4	13.9	9.1	18.1	3.4	8	24.6	20	8.9	9.1	9.3	9.1	77	61	80	73
Juillet		15.1	18.2	14.5	15.2	11.4	19.0	7.5	3	25.8	17	10.9	11.0	10.7	10.9	85	72	88	82
Août		15.6	20.9	15.4	16.5	10.9	21.0	2.7	3	26.1	17	11.8	11.0	11.1	11.3	89	60	85	78
Septembre	754.9	12.3	16.9	12.3	13.2	9.8	17.4	4.9	20	26.3	6	9.8	10.2	9.6	9.9	92	72	89	84
Octobre	50.6	3.2	7.2	4.0	4.4	1.1	7.9	-7.8	30	14.9	1	5.4	5.9	5.7	5.7	90	74	89	84
Novembre	51.0	2.2	4.1	3.0	3.0	-0.3	5.2	-7.6	3	10.1	15	5.3	5.8	5.5	5.5	95	91	92	93
Decembre	47.3	0.8	2.3	0.7	1.2	-1.7	3.6	-10.6	18	8.0	9	4.5	4.9	4.5	4.6	91	89	90	90
Année	–	6.4	10.0	6.4	7.1	3.2	10.7	-11.0	–	27.6	–	6.9	7.2	6.9	7.0	90	76	90	85

1880.

$h_t = 1.5^{m.}$ $h_r = 1.9^{m.}$ **SKAGEN.**

	Nuages.				Pluie.			Nombre de jours de						Jours avec tempête.	Direction du vent.								
	8 a.m.	2 p.m.	9 p.m.	Moy	Somme	Max.	Date	●✱▲	✱	▲	K	Sereins	Couverts		N	NE	E	SE	S	SW	W	NW	Calmes
Janvier	6.4	5.8	5.2	5.8	3.7	3.5	2	2	1	1	-	3	8	-	11	13	4	4	5	19	15	12	10
Fevrier	7.8	7.2	8.0	7.7	42.5	9.3	20	13	6	-	-	2	18	2	1	3	13	14	12	19	17	4	4
Mars	4.5	3.0	3.1	3.5	13.0	7.0	4	6	2	-	-	11	5	-	8	10	4	7	7	18	16	7	16
Avril	7.5	5.1	4.9	5.8	19.1	4.2	19	10	1	-	-	3	9	-	5	11	14	15	4	7	13	8	13
Mai	5.5	5.3	4.0	4.9	12.4	4.6	12	5	-	-	-	8	5	1	9	14	10	4	3	7	23	11	12
Juin	4.2	4.0	4.2	4.1	10.3	5.1	9	5	-	-	-	10	4	-	3	11	8	4	8	14	23	8	11
Juillet	6.5	4.6	5.1	5.4	114.0	25.0	30	16	-	-	3	4	7	-	2	4	6	6	9	18	30	7	11
Août	2.5	1.9	1.1	1.8	23.6	10.4	9	5	-	-	-	19	1	-	8	9	3	11	5	9	11	7	30
Septembre	5.9	5.0	4.1	5.0	41.0	8.8	14	11	-	-	-	5	7	1	3	4	7	18	7	14	21	8	8
Octobre	6.1	6.7	4.5	5.8	40.6	13.2	2	15	4	6	-	4	7	1	8	18	16	4	1	7	17	16	6
Novembre	6.5	7.8	5.6	6.6	70.1	12.5	17	19	9	-	-	2	9	1	10	4	3	5	7	27	30	4	-
Decembre	7.0	7.6	5.6	6.7	69.1	11.8	29	18	12	4	-	1	12	1	5	7	8	8	5	18	21	20	1
Année	5.9	5.3	4.6	5.3	459.4	25.0	–	125	35	11	3	72	92	7	73	108	96	100	73	177	237	112	122

$h_t = 1.3^{m.}$ $h_r = 2.0^{m.}$ **VESTERVIG.**

	8.	2.	9.	Moy	Somme	Max	Date	●✱▲	✱	▲	K	Sereins	Couverts	Tempête	N	NE	E	SE	S	SW	W	NW	Calmes
Janvier	6.8	5.4	5.2	5.8	11.7	4.9	2	11	3	-	-	3	7	-	5	5	2	3	17	14	14	17	16
Fevrier	8.1	8.2	8.7	8.3	63.8	10.0	20	19	3	-	-	1	21	3	-	5	18	8	26	22	4	3	1
Mars	5.6	4.8	4.0	4.8	13.4	3.5	3	10	1	-	-	10	9	-	3	12	9	8	6	16	13	10	16
Avril	5.5	5.1	5.8	5.5	48.2	18.8	7	13	1	2	-	3	9	-	4	11	17	11	11	8	8	11	9
Mai	5.5	5.1	4.1	4.9	12.6	3.2	12	8	-	1	1	6	5	-	5	17	5	-	5	13	14	23	11
Juin	4.7	4.5	4.9	4.7	42.6	15.7	13	13	-	-	2	11	10	-	2	17	10	2	3	19	13	11	13
Juillet	7.3	6.4	7.0	6.9	89.3	14.4	5	18	-	-	1	2	12	-	-	6	2	2	13	26	17	14	13
Août	3.5	2.5	3.0	3.0	46.6	29.9	10	7	-	-	4	15	2	-	1	13	7	4	1	11	21	8	27
Septembre	4.6	5.2	4.5	4.8	108.4	30.3	14	12	-	1	-	7	2	-	3	3	13	10	7	17	12	16	9
Octobre	5.3	5.2	6.0	5.5	44.1	9.8	2	17	4	3	-	3	5	-	8	20	2	2	1	3	10	23	24
Novembre	5.8	6.6	5.3	5.9	80.8	19.0	17	18	5	2	-	4	9	-	7	6	3	5	18	20	20	9	2
Decembre	6.8	7.9	6.5	7.1	101.3	22.0	29	27	13	8	-	1	12	5	1	3	11	6	11	13	19	23	6
Année	5.8	5.6	5.4	5.6	662.8	30.3	–	173	30	17	8	66	103	8	39	118	99	61	119	182	165	168	147

$h_t = 1.4^{m.}$ $h_r = 1.9^{m.}$ **FANØ.**

	8.	2.	10.	Moy	Somme	Max	Date	●✱▲	✱	▲	K	Sereins	Couverts	Tempête	N	NE	E	SE	S	SW	W	NW	Calmes
Janvier	7.0	5.5	5.5	6.0	7.8	2.1	1	9	1	-	-	5	10	-	12	3	2	2	12	12	32	17	1
Fevrier	8.4	8.2	7.8	8.1	49.7	16.3	28	10	-	-	-	3	21	-	-	1	8	17	18	20	20	2	1
Mars	6.1	5.2	3.8	5.0	18.8	7.2	3	7	-	-	-	7	7	-	8	5	15	8	6	10	24	8	9
Avril	6.0	5.9	6.0	6.0	36.4	10.7	18	10	-	-	1	3	6	-	4	12	6	16	14	9	17	11	1
Mai	6.2	5.8	6.2	6.1	20.8	7.2	24	7	-	1	1	4	9	-	5	11	13	-	1	9	28	23	3
Juin	6.0	6.5	6.6	6.4	57.7	17.7	12	12	-	-	1	7	15	-	2	11	21	9	2	10	27	7	1
Juillet	6.8	6.8	7.8	7.1	126.7	35.8	11	16	-	-	3	1	14	-	2	1	5	4	8	20	36	14	3
Août	3.3	3.4	3.1	3.3	33.4	11.0	8	7	-	-	1	12	2	-	5	12	12	8	2	6	28	14	6
Septembre	6.8	6.8	6.4	6.7	96.3	37.0	23	15	-	-	2	5	12	-	1	1	11	13	4	18	25	12	5
Octobre	6.8	7.3	6.9	7.0	136.3	17.2	6	23	3	1	1	-	11	-	8	15	13	5	2	4	26	15	5
Novembre	7.2	7.8	7.2	7.4	96.7	18.5	14	19	3	1	-	2	16	-	5	2	8	2	12	24	27	9	1
Decembre	8.7	7.6	7.1	7.8	52.9	14.4	25	25	6	6	-	-	14	1	5	1	6	5	9	9	41	14	3
Année	6.6	6.4	6.2	6.4	733.5	37.0	–	160	13	9	10	49	137	1	57	75	120	89	90	151	331	146	39

$h_t = 1.3^{m.}$ $h_r = 2.1^{m.}$ **HERNING.**

	8.	2.	9.	Moy	Somme	Max	Date	●✱▲	✱	▲	K	Sereins	Couverts	Tempête	N	NE	E	SE	S	SW	W	NW	Calmes
Janvier	7.0	6.9	5.6	6.5	5.0	5.0	2	1	-	-	-	6	14	3	16	5	3	2	15	10	15	24	3
Fevrier	9.0	8.4	8.2	8.5	74.0	17.0	20	11	2	-	-	2	23	6	-	-	5	27	14	25	11	4	1
Mars	5.2	4.1	3.4	4.2	16.8	5.6	4	4	-	-	-	10	7	3	8	10	17	10	4	12	8	16	8
Avril	4.8	4.7	4.6	4.7	27.5	4.4	5	12	-	1	2	5	7	-	8	10	6	21	8	8	6	5	15
Mai	4.5	4.7	4.9	4.7	10.8	3.7	24	6	-	-	-	4	4	-	4	6	15	1	3	10	23	18	13
Juin	4.6	4.1	4.7	4.5	75.9	27.0	12	11	-	-	-	9	4	-	1	9	23	7	7	25	13	2	3
Juillet	5.4	5.1	5.0	5.2	177.2	38.0	6	18	-	-	5	1	3	-	4	1	1	9	11	36	26	5	-
Août	2.9	2.8	1.5	2.4	32.5	7.1	26	8	-	-	2	17	-	-	4	6	14	3	3	10	12	9	32
Septembre	4.0	4.5	3.5	4.0	102.5	31.3	23	15	-	-	1	7	3	-	3	1	6	15	16	14	19	2	14
Octobre	4.5	4.8	5.7	5.0	58.8	21.5	6	15	2	-	-	3	3	-	8	10	5	-	5	10	27	2	26
Novembre	6.4	6.6	6.0	6.3	72.4	15.6	17	17	6	-	-	2	10	-	2	2	3	3	11	33	6	2	28
Decembre	6.5	6.6	5.3	6.1	58.9	7.9	25	23	12	-	-	1	8	2	1	1	3	11	5	25	11	5	31
Année	5.4	5.3	4.9	5.2	712.3	38.0	–	141	22	1	10	67	86	14	59	61	101	109	102	218	177	94	177

1880.

SAMSØ. $\lambda = 10°36'$ E. d. Gr. $\varphi = 55°50'$ $H = 16.8^{m}$

	Pression moyenne	Température de l'air.										Tension de la vapeur				Humidité relative			
		8 a.m.	2 p.m.	9 p.m.	Moyenne	Moyenne Min.	Moyenne Max.	Min.	Date	Max.	Date	8 a.m.	2 p.m.	9 p.m.	Moyenne	8 a.m.	2 p.m.	9 p.m.	Moyenne
Janvier	766.3	−0.4	0.9	−0.2	0.0	−3.1	2.1	−10.6	19	6.0	3	4.2	4.4	4.2	4.3	93	88	91	91
Fevrier	56.1	0.6	1.8	0.8	1.0	−1.5	2.4	−4.2	1	6.0	29	4.6	4.8	4.6	4.7	95	91	94	93
Mars	63.9	1.5	4.3	1.5	2.1	−0.7	5.1	−3.8	16	7.8	20	4.5	4.8	4.6	4.6	87	76	90	84
Avril	57.8	5.9	9.4	5.8	6.6	2.7	10.1	0.1	4	16.2	23	6.1	6.3	5.9	6.1	87	71	85	81
Mai	60.4	9.9	13.1	8.8	10.0	5.5	14.3	1.0	19	25.7	28	6.8	6.8	6.6	6.7	74	59	77	70
Juin	56.9	14.4	17.0	13.0	14.2	9.6	18.4	5.7	11	23.2	19	8.8	9.2	9.1	9.0	72	64	81	72
Juillet	56.4	16.7	19.1	15.6	16.5	12.0	20.6	9.8	10	25.2	17	11.4	11.4	11.2	11.3	80	75	85	78
Août	60.0	17.9	20.7	16.5	17.9	12.4	21.4	8.0	2	25.4	17	12.1	11.4	12.0	11.8	79	63	86	76
Septembre	59.2	14.4	17.4	13.9	14.7	10.7	18.3	6.1	22	27.2	6	10.4	10.4	10.0	10.3	85	70	84	80
Octobre	54.3	5.9	7.7	5.7	6.2	3.5	9.0	−2.4	23	16.4	1	6.0	5.9	5.8	5.9	85	73	82	80
Novembre	55.6	3.7	4.7	3.9	4.0	1.3	5.8	−2.2	3	9.6	15	5.5	5.7	5.6	5.6	91	87	90	89
Decembre	51.6	1.8	2.6	1.7	1.9	−0.5	3.8	−7.5	28	8.8	9	4.7	4.9	4.7	4.8	90	88	89	89
Année	758.2	7.7	9.9	7.3	7.9	4.3	10.9	−10.6	–	27.2	–	7.1	7.2	7.0	7.1	85	75	86	82

KJØBENHAVN (METEOR. INST). $\lambda = 12°36'$ $\varphi = 55°41'$ $H = 13.3^{m}$

	Moy.	8.	2.	9.	Moy.	Min.	Max.	Min.	Date	Max.	Date	8.	2.	9.	Moy	8.	2.	9.	Moy.
Janvier	766.1	−1.3	0.1	−1.0	−0.8	−2.6	1.0	−9.3	19	6.4	3	4.0	4.0	3.9	4.0	92	85	90	89
Fevrier	57.1	0.2	1.3	0.5	0.6	−1.1	2.0	−4.0	19	5.2	29	4.4	4.5	4.4	4.4	94	90	91	92
Mars	64.4	1.3	3.8	1.5	1.9	−0.6	4.7	−3.8	16	8.6	27	4.3	4.4	4.3	4.3	84	72	83	80
Avril	58.4	5.7	9.0	6.2	6.6	3.6	9.8	0.2	4	16.8	23	5.7	5.7	5.7	5.7	83	66	80	76
Mai	60.8	9.6	12.4	9.6	10.1	6.6	13.6	0.4	19	26.6	28	6.4	6.5	6.5	6.5	72	60	72	68
Juin	57.5	13.9	16.8	14.1	14.4	11.4	17.6	7.1	8	22.3	30	8.7	9.0	8.8	8.8	73	63	73	70
Juillet	57.2	17.0	19.5	16.7	17.2	14.4	20.5	12.1	24	26.3	17	11.1	10.5	11.6	11.1	77	64	82	74
Août	60.5	17.3	20.6	17.3	17.9	14.7	21.3	11.2	2	24.5	13	11.5	11.3	11.9	11.6	78	63	81	74
Septembre	60.1	14.4	17.3	14.2	14.9	12.4	18.0	7.5	22	26.9	6	10.2	9.7	10.1	10.0	83	66	87	79
Octobre	54.4	5.7	7.6	5.7	6.1	3.3	8.6	−4.0	24	16.9	7	5.8	5.7	5.9	5.8	83	72	82	79
Novembre	56.5	3.8	4.6	4.1	4.1	1.5	5.7	−4.5	3	11.3	15	5.4	5.5	5.7	5.5	88	83	89	87
Decembre	52.1	1.5	2.4	1.7	1.8	−0.5	3.6	−5.3	15	8.0	9	4.6	4.8	4.8	4.7	89	87	91	89
Année	758.8	7.4	9.6	7.6	7.9	5.3	10.5	−9.3	–	26.9	–	6.8	6.8	7.0	6.9	83	73	83	80

BOGØ. $\lambda = 12°4'$ $\varphi = 54°55'$ $H = 26.7^{m}$

	Moy.	8.	2.	9.	Moy.	Min.	Max.	Min.	Date	Max.	Date	8.	2.	9.	Moy.	8.	2.	9.	Moy.
Janvier	766.0	−1.6	0.3	−1.3	−1.0	−3.1	1.2	−9.6	19	5.9	3	3.9	4.2	3.9	4.0	93	87	91	90
Fevrier	56.4	0.0	1.5	0.4	0.5	−1.4	2.2	−4.5	2	5.6	21	4.4	4.7	4.4	4.5	94	91	93	93
Mars	63.7	1.2	3.9	1.3	1.8	−0.7	5.1	−4.2	13	8.4	26	4.5	4.9	4.4	4.6	89	80	87	85
Avril	57.3	6.5	9.2	5.8	6.8	4.0	10.4	−0.3	11	18.3	23	5.9	6.2	5.8	6.0	82	72	83	79
Mai	59.8	10.1	12.4	9.3	10.2	6.7	13.9	0.1	19	30.2	28	6.7	7.1	6.9	6.9	72	66	77	72
Juin	56.3	14.3	16.2	12.5	13.8	10.5	17.7	7.8	8	23.0	20	9.3	9.9	9.1	9.4	77	72	85	78
Juillet	56.3	17.5	19.3	15.6	16.9	13.7	21.2	11.3	9	25.5	17	11.4	12.1	11.7	11.7	77	73	89	80
Août	59.2	18.3	20.7	16.0	17.8	13.5	21.7	10.8	2	25.4	15	11.8	11.7	11.7	11.7	75	64	86	75
Septembre	59.1	14.7	17.3	13.9	14.9	12.2	18.5	7.7	21	28.1	6	10.8	11.3	10.8	11.0	86	77	91	85
Octobre	53.6	6.4	8.0	6.3	6.7	4.3	9.8	−2.5	24	18.6	7	6.4	6.5	6.4	6.4	87	78	84	83
Novembre	56.2	3.8	4.6	4.0	4.0	1.6	6.0	−3.5	21	10.7	15	5.6	5.8	5.8	5.7	91	89	92	91
Decembre	52.0	1.7	2.7	1.9	2.0	0.0	4.0	−6.5	17	7.3	9	4.8	5.1	4.9	4.9	92	92	92	92
Année	758.0	7.7	9.7	7.1	7.9	5.1	11.0	−9.6	–	30.2	–	7.1	7.5	7.2	7.2	85	78	86	84

HAMMERSHUS. $\lambda = 14°48'$ $\varphi = 55°17'$ $H = 15.1^{m}$

	Moy.	8.	2.	9.	Moy.	Min.	Max.	Min.	Date	Max.	Date	8.	2.	9.	Moy.	8.	2.	9.	Moy.
Janvier	766.1	−0.6	0.4	−0.4	−0.3	−2.0	1.2	−6.5	19	4.3	3	3.9	4.0	3.8	3.9	88	83	83	85
Fevrier	58.3	0.0	1.0	0.3	0.3	−1.3	1.9	−6.8	19	4.7	21	4.2	4.4	4.2	4.3	91	88	89	89
Mars	64.7	0.9	2.5	0.8	1.2	−0.8	3.4	−4.2	14	9.6	27	4.0	4.2	4.1	4.1	80	76	83	80
Avril	58.7	5.0	7.4	4.8	5.4	2.7	8.6	−0.8	1	19.5	23	5.6	5.7	5.3	5.5	86	74	82	81
Mai	60.8	8.7	10.9	8.1	8.8	6.1	12.2	2.7	19	30.4	28	6.7	6.7	6.5	6.6	80	69	81	77
Juin	57.8	12.8	14.6	11.7	12.6	10.1	15.5	6.6	22	20.1	24	9.1	9.3	8.8	9.1	82	75	85	81
Juillet	57.6	17.4	19.7	16.1	17.1	14.4	21.2	11.5	22	27.7	9	11.9	11.8	11.3	11.7	81	70	83	78
Août	60.2	17.7	19.7	16.9	17.7	14.9	20.8	11.5	28	22.6	26	11.9	12.4	12.0	12.1	79	72	83	78
Septembre	60.5	15.0	17.0	14.7	15.3	12.5	17.8	7.8	22	26.6	6	10.0	10.2	10.2	10.1	78	71	81	77
Octobre	54.1	7.1	7.8	7.1	7.2	4.8	9.5	−1.6	24	16.5	1	6.0	5.9	6.1	6.0	76	73	77	75
Novembre	57.3	4.2	4.9	4.7	4.6	2.2	6.2	−2.2	3	9.7	15	5.4	5.5	5.6	5.5	85	83	84	84
Decembre	52.6	2.2	2.8	2.3	2.4	0.2	4.2	−3.7	15	7.6	31	4.6	4.6	4.7	4.6	84	81	85	83
Année	759.1	7.5	9.1	7.3	7.7	5.3	10.2	−6.8	–	30.4	–	6.9	7.1	6.9	7.0	83	76	83	81

1880.

$h_t = 1.3^{m.}$ $h_r = 1.9^{m.}$ **SAMSØ.**

	Nuages.				Pluie.			Nombre de jours de						Jours avec tempête.	Direction du vent.								
	8 a.m.	2 p.m.	9 p.m.	Moy	Somme	Max.	Date	● ✱ ▲	✱	▲	K	Sereins	Couverts		N	NE	E	SE	S	SW	W	NW	Calmes
Janvier	8.0	6.7	5.7	6.8	10.0	3.6	18	7	2	1	·	3	16	1	15	6	·	·	5	22	28	4	13
Fevrier	8.4	8.3	7.2	8.0	47.9	16.3	18	9	3	·	·	2	20	4	2	·	6	14	16	31	14	·	4
Mars	6.0	5.1	3.0	4.7	17.5	4.8	3	6	·	·	·	7	6	2	4	11	9	6	10	11	17	4	21
Avril	6.6	6.1	5.2	6.0	54.0	14.2	5	14	·	1	2	4	7	·	4	9	17	11	11	11	17	3	7
Mai	5.8	6.2	5.8	5.9	20.0	10.5	23	12	1	1	2	4	10	·	6	17	15	4	1	18	18	8	6
Juin	5.1	5.5	5.5	5.4	33.3	6.7	8	11	·	·	1	9	8	·	3	27	10	4	·	12	23	3	8
Juillet	6.8	7.3	7.0	7.0	92.9	20.4	30	15	·	·	9	1	7	·	5	1	2	·	15	33	18	4	15
Août	4.3	4.4	3.7	4.1	19.9	8.3	10	5	·	·	1	7	2	·	7	22	10	2	1	8	17	5	21
Septembre	6.0	6.8	4.9	5.9	69.2	22.4	17	9	·	·	1	2	7	·	1	7	4	7	12	20	26	6	7
Octobre	7.7	6.9	7.2	7.3	105.4	27.0	21	14	4	4	·	·	14	3	15	13	8	1	1	7	25	11	12
Novembre	8.2	7.5	6.8	7.5	95.3	16.0	10	17	4	·	·	2	16	4	5	4	3	3	3	38	26	2	6
Decembre	8.0	7.4	6.7	7.4	46.4	9.2	29	19	7	·	·	·	16	3	3	8	3	5	6	36	11	15	6
Année	6.7	6.5	5.7	6.3	611.8	27.0	–	138	21	7	16	41	129	17	70	125	87	57	81	247	240	65	126

$h_t = 1.3^{m.}$ $h_r = 1.9^{m.}$ **KJØBENHAVN (METEOR. INST).**

	8.	2.	9.	Moy	Somme	Max	Date	● ✱ ▲	✱	▲	K	Sereins	Couverts	Tempête	N	NE	E	SE	S	SW	W	NW	Calmes
Janvier	7.2	6.6	5.6	6.5	12.7	2.2	14	16	9	·	·	6	14	·	18	3	1	2	14	11	10	30	4
Fevrier	8.1	8.4	7.1	7.9	34.9	13.0	20	13	6	5	·	2	19	·	·	1	1	20	20	27	7	8	3
Mars	5.7	5.0	3.4	4.7	12.2	4.1	1	6	1	·	·	9	6	·	8	8	4	14	11	15	6	22	5
Avril	6.5	4.3	5.3	5.4	33.0	18.4	6	14	2	2	·	6	7	·	6	8	6	26	8	4	7	17	8
Mai	6.2	6.3	5.7	6.1	17.5	4.6	23	12	2	3	2	3	11	·	15	9	5	7	9	9	6	30	3
Juin	6.4	5.3	5.3	5.7	43.9	11.8	8	14	·	2	4	7	11	·	6	7	16	13	6	8	10	20	4
Juillet	6.5	6.1	6.0	6.2	84.8	16.5	22	19	·	·	8	2	11	·	2	2	·	12	20	21	19	14	3
Août	3.9	2.7	2.2	2.9	7.3	3.1	10	6	·	·	1	13	1	·	19	12	7	6	14	3	6	12	14
Septembre	5.6	5.3	3.0	4.6	54.2	20.5	17	11	·	1	2	8	5	·	2	3	1	17	5	11	8	24	19
Octobre	7.6	6.7	6.5	6.9	117.3	23.6	6	20	7	5	·	2	13	4	7	7	16	5	2	9	20	27	·
Novembre	8.1	7.2	7.4	7.6	90.1	9.9	14	19	7	1	·	4	19	·	6	2	2	6	8	26	19	19	2
Decembre	7.1	7.5	6.9	7.2	59.3	9.7	24&29	21	11	4	·	2	15	·	2	3	2	11	10	14	17	33	1
Année	6.6	6.0	5.4	6.0	567.2	23.6	–	171	45	23	17	64	132	4	91	65	61	139	127	158	135	256	66

$h_t = 1.5^{m.}$ $h_r = 1.9^{m.}$ **BOGØ.**

	8.	2.	9.	Moy	Somme	Max	Date	● ✱ ▲	✱	▲	K	Sereins	Couverts	Tempête	N	NE	E	SE	S	SW	W	NW	Calmes
Janvier	6.9	6.5	4.9	6.1	13.6	2.8	2	16	6	1	·	8	12	1	8	2	·	6	14	10	22	23	8
Fevrier	7.6	7.9	7.2	7.6	41.1	13.4	20	15	6	·	·	4	19	2	1	4	14	17	9	29	11	1	1
Mars	6.7	4.5	3.9	5.0	32.7	18.3	3	10	2	·	·	8	7	2	4	12	16	11	3	14	15	10	8
Avril	6.7	5.6	5.0	5.8	27.2	13.1	6	14	·	·	1	5	8	·	3	12	24	11	3	7	16	13	1
Mai	6.1	6.2	5.5	5.9	22.1	8.8	23	10	1	1	1	4	8	·	5	19	10	5	2	11	28	11	2
Juin	5.8	6.4	6.3	6.2	97.3	46.3	12	15	·	1	2	7	12	·	2	20	20	3	1	16	24	2	2
Juillet	7.0	6.5	6.6	6.7	64.6	8.7	6	21	·	·	6	2	9	·	·	·	9	15	12	17	27	7	6
Août	3.2	3.4	2.5	3.0	21.3	8.2	1	7	·	·	1	9	2	·	1	19	21	13	3	4	18	7	7
Septembre	5.3	5.7	4.1	5.0	76.7	22.9	17	15	·	1	1	6	6	1	1	2	13	7	10	14	23	11	9
Octobre	7.5	7.5	7.2	7.4	146.2	38.3	21	20	4	·	1	1	15	2	5	11	10	2	2	20	17	25	1
Novembre	7.8	8.1	7.7	7.9	102.1	15.4	15	20	5	·	·	3	20	6	1	3	2	5	9	35	19	13	3
Decembre	7.2	8.4	7.3	7.6	48.2	7.0	29	20	8	2	1	1	15	5	1	2	7	4	7	29	25	18	·
Année	6.5	6.4	5.7	6.2	693.1	46.3	–	183	32	6	14	58	133	19	32	106	146	99	75	206	245	141	48

$h_t = 1.9^{m.}$ $h_r = 1.9^{m.}$ **HAMMERSHUS.**

	8.	2.	9.	Moy	Somme	Max	Date	● ✱ ▲	✱	▲	K	Sereins	Couverts	Tempête	N	NE	E	SE	S	SW	W	NW	Calmes
Janvier	6.9	6.8	5.6	6.4	9.1	1.8	1	15	4	1	·	3	12	·	13	9	·	·	2	31	14	15	9
Fevrier	8.3	7.7	7.3	7.8	41.3	15.1	20	15	7	·	·	4	21	1	·	3	12	9	7	42	3	2	9
Mars	5.6	4.9	4.5	5.0	22.4	8.2	3	7	2	2	·	8	4	·	3	16	9	5	4	34	4	8	10
Avril	5.4	4.4	4.5	4.8	15.1	6.6	6	11	1	·	1	5	6	·	·	14	22	11	5	23	3	2	10
Mai	4.6	4.6	4.7	4.6	13.1	5.1	11	9	1	1	·	8	4	·	2	17	11	4	3	40	4	2	10
Juin	4.6	3.4	5.1	4.4	39.7	20.3	8	10	·	·	·	7	3	·	·	12	28	4	3	36	1	1	5
Juillet	4.6	4.1	4.8	4.5	50.1	10.4	26	19	·	·	2	4	1	·	·	2	6	8	7	46	11	3	10
Août	3.6	3.1	2.0	2.9	18.1	12.6	9	4	·	·	·	12	2	·	8	22	15	5	3	13	4	7	16
Septembre	4.4	3.9	4.1	4.1	100.7	39.4	17	10	·	·	1	8	3	1	1	9	8	15	9	23	9	8	8
Octobre	7.3	7.3	6.9	7.2	139.8	28.0	21	21	2	2	·	·	12	5	8	12	8	5	2	15	15	24	4
Novembre	7.0	6.6	7.6	7.1	86.1	14.3	20	20	3	2	·	3	16	1	4	1	1	5	4	50	8	11	6
Decembre	6.8	7.0	6.8	6.9	69.3	12.0	20	26	6	3	·	·	10	1	2	6	2	8	6	31	16	16	6
Année	5.8	5.3	5.3	5.5	604.8	39.4	–	167	26	11	4	62	94	9	41	123	122	79	55	384	92	99	103

SKAGEN.
1880.

Nordlig Bredde (Latitude N): 57°44'. *Östlig Længde fra Greenwich (Longitude E de Gr.): 10°38'.*

Höjde over Havet (Altitude): 3.7 m. *Observator: Meyer, Fyrmester.*

Iagttagelsestider (Heures d'observation) 8 a.m., 2 p.m. 9 p.m.		Januar	Februar	Marts	April	Mai	Juni	Juli	August	September	Oktober	November	December	Aar (année)
Thermometer. Celsius.	Middel (moyenne)	1.0	1.8	2.7	5.8	9.7	14.9	16.2	18.1	15.0	5.8	4.2	2.2	8.1
	Middel Maximum	2.5	3.2	5.3	9.0	14.7	20.3	20.8	23.3	18.1	8.0	5.9	4.1	11.3
	Middel Minimum	-2.2	-0.5	-0.6	2.2	5.5	9.9	11.8	13.2	10.8	1.5	2.0	0.2	4.5
	Middel Variation	4.7	3.7	5.9	6.8	9.2	10.4	9.0	10.1	7.3	6.5	3.9	3.9	6.8
	Absolut Maximum	7.3	8.1	12.1	14.3	22.2	26.2	27.4	28.0	24.4	16.1	9.1	8.3	28.0
	Absolut Minimum	-8.0	-4.5	-3.1	-1.3	0.2	5.4	8.2	9.4	5.8	-5.0	-2.2	-5.0	-8.0
Fugtighedsgrad (hum. rel.)	Middel	88	89	82	80	72	70	80	80	78	71	85	79	80
Damptryk (tens. d. vap.)	Middel	4.4	4.8	4.7	5.6	6.6	9.1	11.2	12.6	10.0	5.1	5.4	4.4	7.0
Barometer.	Middel	765.8	755.7	764.4	759.1	760.9	757.8	756.4	761.1	759.8	755.5	754.8	750.9	758.5
Skydække (nébulosité)	Middel	5.8	7.7	3.5	5.8	4.9	4.1	5.4	1.8	5.0	5.8	6.6	6.7	5.3
Nedbör (haut. d. pl.)	Sum	3.7	42.5	13.0	19.1	12.4	10.3	114.0	23.6	41.0	40.6	70.1	69.1	459.4
Dage med: (jours de)	Nedbör • ✱ ▲	2	13	6	10	5	5	16	5	11	15	19	18	125
	Sne ✱	1	6	2	1	-	-	-	-	-	4	9	12	35
	Hagl ▲	1	-	-	-	-	-	-	-	-	6	-	4	11
	Taage ≡	9	11	8	3	-	-	-	-	-	-	3	4	38
	Torden K	-	-	-	-	-	-	3	-	-	-	-	-	3
	Frost (froid)	23	16	20	4	-	-	-	-	-	11	7	17	98
	Storm (tempête)	-	2	-	-	1	-	-	-	1	1	1	1	7
Vindretning: (direction du vent)	N	11	1	8	5	9	3	2	8	3	8	10	5	73
	NE	13	3	10	11	14	11	4	9	4	18	4	7	108
	E	4	13	4	14	10	8	6	3	7	16	3	8	96
	SE	4	14	7	15	4	4	6	11	18	4	5	8	100
	S	5	12	7	4	3	8	9	5	7	1	7	5	73
	SW	19	19	18	7	7	14	18	9	14	7	27	18	177
	W	15	17	16	13	23	23	30	11	21	17	30	21	237
	NW	12	4	7	8	11	8	7	7	8	16	4	20	112
	Stille (calme)	10	4	16	13	12	11	11	30	8	6	-	1	122
Vindstyrke: (force du vent)	N	1.8	1.7	1.4	1.3	1.2	1.0	1.0	1.0	1.8	1.8	1.8	2.0	1.6
	NE	1.5	1.3	1.6	1.5	1.4	1.6	1.1	1.0	2.8	2.1	2.2	1.7	1.7
	E	1.0	2.2	1.4	1.9	1.6	1.7	1.2	1.0	1.5	2.1	2.4	2.1	1.8
	SE	1.1	2.6	1.9	1.7	1.1	1.0	1.5	1.2	2.9	1.1	3.0	2.4	2.0
	S	1.5	1.8	1.7	1.6	1.2	1.1	1.4	1.2	1.7	1.0	2.6	1.5	1.6
	SW	1.9	2.0	1.9	1.6	1.8	1.3	1.5	1.3	1.7	1.0	1.8	1.8	1.7
	W	2.1	2.4	2.4	1.9	2.6	1.8	1.9	1.8	1.7	2.4	2.3	2.3	2.1
	NW	2.0	2.8	1.3	1.2	1.8	1.1	1.4	1.2	1.6	2.0	1.6	2.4	1.8
	Middelstyrke (force moy.)	1.6	2.1	1.5	1.4	1.6	1.3	1.4	0.8	1.8	1.8	2.1	2.1	1.6

SKAGEN. **JANUAR.** **1880.**

Dag	Thermometer. Celsius.						Fugtighedsgrad			Damptryk			Barometer.			Vindens Retn. og Styrke			Skydække			Nedbør	Anmærkn.
	8.	2.	9.	Middel	Max.	Min.	8.	2.	9.	8.	2.	9.	8.	2.	9.	8.	2	9.	8.	2.	9.		
1.	1.6	2.9	2.7	2.4	2.9	−2.0	94	90	93	4.9	5.1	5.2	751.9	753.0	751.7	S 0	SSE 1	SSE 2	10	10	10		●3
2.	6.7	5.7	4.1	5.5	6.8	0.6	91	93	82	6.7	6.3	5.0	50.2	50.5	53.5	WSW 4	WSW 4	WNW 4	10	10	0	3.5	●1
3.	3.4	4.9	4.1	4.1	7.3	2.4	92	73	72	5.3	4.8	4.4	47.3	49.4	57.9	W 3	WNW 4	WNW 4	0	0	0		
4.	2.9	4.3	3.9	3.7	5.1	1.1	88	97	93	5.0	6.0	5.7	63.1	61.2	62.3	WNW 1	W 1	WSW 2	10	3	1		
5.	3.1	3.7	3.3	3.4	4.3	1.3	91	90	100	5.2	5.4	5.8	68.2	69.8	71.1	NNE 1	WSW 1	WSW 2	0	2	10		≡3
6.	3.8	4.5	4.6	4.3	4.1	0.3	100	97	100	6.0	6.1	6.3	70.8	69.7	68.6	W 2	WSW 2	WNW 2	10	10	10		≡1
7.	2.5	2.9	0.9	2.1	5.0	1.0	93	90	96	5.1	5.1	4.7	74.0	75.2	74.5	N 0	NW 1	WNW 1	0	0	0		
8.	3.7	4.6	3.5	3.9	3.8	−1.4	93	92	93	5.6	5.8	5.5	69.2	67.3	67.6	WNW 2	NW 2	NW 1	8	0	0		
9.	1.9	3.2	2.5	2.5	4.7	0.1	96	95	94	5.1	5.5	5.2	68.5	70.0	72.3	NW 1	NE 0	ESE 1	7	1	1		
10.	2.5	0.7	1.0	1.4	3.5	0.4	96	100	100	5.3	4.8	4.9	75.5	76.8	77.6	ESE 1	SSW 1	SW 1	9	10	10		≡23
11.	1.5	2.1	2.6	2.1	3.1	−2.2	94	91	84	4.8	4.9	4.7	77.5	77.9	78.1	N 1	NE 1	NE 0	10	10	10		
12.	0.9	1.8	1.1	1.3	2.8	−1.4	94	90	92	4.6	4.7	4.6	75.9	73.7	73.5	WSW 0	NW 0	NNW 0	10	10	10		
13.	−0.1	3.1	3.7	2.2	2.2	−1.7	96	90	90	4.4	5.1	5.4	69.4	65.1	60.3	W 0	W 2	NNW 4	0	4	0		
14.	1.9	0.9	0.6	1.1	3.9	−1.8	57	79	73	3.0	3.9	3.5	55.8	55.1	55.5	N 2	NNW 2	NNE 2	10	0	0		
15.	−0.7	−1.4	−1.4	−1.2	2.1	−1.7	85	80	82	3.7	3.3	3.4	57.2	59.1	60.4	NNE 2	NNE 2	NE 2	1	4	3		
16.	−1.9	−2.1	−4.3	−2.8	0.1	−3.0	84	79	81	3.3	3.1	2.7	60.1	60.1	59.5	NE 1	ENE 1	ENE 1	10	2	0		
17.	−2.9	−3.9	−5.4	−4.1	−0.5	−4.3	94	77	76	3.4	2.6	2.3	57.6	57.9	60.6	E 1	E 1	NE 1	10	9	4	0.2	✱▲1
18.	−6.4	−5.7	−4.6	−5.6	−1.7	−7.7	74	72	74	2.1	2.1	2.4	64.4	66.1	68.1	NE 2	N 2	NNE 2	9	4	3		
19.	−4.9	−2.6	−0.5	−2.7	−4.5	−8.0	81	81	92	2.5	3.0	4.1	69.8	70.1	67.5	NNE 2	N 1	WNW 2	0	10	10		
20	1.7	2.9	1.0	1.9	1.9	−5.6	90	69	98	4.6	3.9	4.8	61.5	63.1	68.6	NW 2	N 2	NNE 2	1	6	0		
21.	−0.7	−1.3	−1.2	−1.1	3.1	−2.0	85	84	90	3.7	3.5	3.8	72.2	71.0	66.0	NNE 2	NE 1	WSW 1	0	7	10		
22	0.7	0.5	0.7	0.6	1.1	−3.0	89	85	89	4.3	4.1	4.3	61.9	64.4	68.3	ENE 1	NNE 2	NNE 2	10	3	10		
23.	−3.9	0.3	3.3	−0.1	0.8	−7.0	82	85	90	2.8	4.0	5.2	69.4	66.3	62.7	WNW 0	WSW 2	WNW 2	2	8	10		≡1
24.	4.3	2.9	1.4	2.9	4.4	−4.2	77	82	80	4.8	4.7	4.0	60.5	63.4	65.0	NW 2	NNW 1	NE 0	10	8	0		
25.	−0.8	−1.3	−2.7	−1.6	4.4	−2.8	92	88	94	4.0	3.7	3.5	67.7	69.0	70.3	SE 1	SSE 1	SSE 1	10	10	10		≡23
26.	1.1	0.5	0.1	0.6	1.1	−4.1	92	100	100	4.6	4.8	4.6	71.7	72.0	71.7	W 1	SSW 1	SW 2	10	10	10		≡1
27.	−0.3	0.4	1.3	0.5	1.1	−2.9	92	90	92	4.1	4.3	4.7	69.8	68.8	68.0	SW 2	SW 3	SW 2	10	10	10		
28.	1.5	0.6	−1.1	0.3	1.5	−0.7	91	87	88	4.6	4.2	3.7	67.3	67.8	67.0	WSW 2	SW 2	SW 2	7	0	10		≡3
29.	−0.9	−1.4	−0.2	−0.8	1.5	−2.3	90	96	96	3.9	4.0	4.4	64.7	63.8	64.2	SW 2	SW 2	SW 2	1	10	8		≡1.23
30.	−0.3	−0.7	0.1	−0.3	0.1	−4.7	92	92	92	4.1	4.0	4.3	67.2	68.1	69.0	SW 1	S 2	S 2	7	10	0		≡1.23
31.	2.2	5.3	2.9	3.5	2.3	−1.7	91	76	85	4.9	5.1	4.8	69.3	69.4	69.5	SW 2	SW 1	WSW 2	7	0	0		
Midd.	0.8	1.2	0.9	1.0	2.5	−2.2	89	87	89	4.4	4.4	4.4	765.5	765.6	766.2	1.4	1.6	1.7	6.4	5.8	5.2	3.7	

FEBRUAR.

Dag	Thermometer. Celsius.						Fugtighedsgrad			Damptryk			Barometer.			Vindens Retn. og Styrke			Skydække			Nedbør	Anmærkn.
	8.	2.	9.	Middel	Max.	Min.	8.	2.	9.	8.	2.	9.	8.	2.	9.	8.	2	9.	8.	2.	9.		
1.	1.7	4.9	2.1	2.9	5.9	0.5	88	79	94	4.5	5.2	5.1	767.7	766.5	765.5	WSW 1	WSW 2	SW 1	0	0	0		
2.	1.1	6.6	4.7	4.1	5.1	0.0	98	80	79	4.9	5.8	5.1	65.2	64.8	64.3	SW 1	WSW 2	WSW 2	4	10	10		
3.	4.1	3.9	3.9	4.0	6.6	1.1	95	100	100	5.8	6.1	6.1	67.2	67.7	68.5	WSW 2	WSW 2	W 3	10	10	10		● ≡123
4.	4.9	4.5	2.5	4.0	5.1	2.2	96	98	98	6.1	6.2	5.4	69.3	68.5	66.7	W 2	SW 1	SW 2	10	10	10	0.2	≡13
5.	2.5	5.1	3.1	3.6	5.2	1.2	94	85	81	5.2	5.5	4.6	62.2	58.9	55.0	SW 2	WSW 2	WSW 2	2	0	0		
6.	2.4	3.9	0.4	2.2	5.1	1.0	85	85	100	4.7	5.2	4.7	59.2	61.0	60.9	NW 1	W 1	SSW 3	1	0	10		≡3
7.	3.1	3.7	3.5	3.4	4.1	−1.0	88	93	95	5.0	5.6	5.6	55.4	54.7	55.9	S 3	SSW 4	SSW 2	10	10	10		●23 ≡1
8.	2.1	2.5	2.5	2.4	3.9	0.5	82	91	91	4.4	5.0	5.0	51.0	50.5	49.0	S 3	S 2	SSW 2	10	10	10	5.2	
9.	3.2	5.1	2.1	3.5	3.3	0.8	97	85	94	5.6	5.5	5.1	50.0	52.7	55.2	WSW 2	W 2	WSW 1	0	2	10	4.5	●1 ≡1
10.	0.6	1.6	2.3	1.5	8.1	−0.6	98	98	89	4.7	5.1	4.9	55.5	55.0	56.7	SE 1	SE 1	ESE 2	10	10	10		≡1
11.	1.7	2.2	2.5	2.1	2.4	0.5	91	93	80	4.7	5.0	4.5	59.5	60.1	62.3	E 1	E 1	E 1	10	8	10		
12.	1.7	1.9	0.9	1.5	2.6	0.3	80	80	90	4.1	4.2	4.5	62.4	61.5	60.2	E 2	E 2	SE 2	10	10	10		●
13.	1.1	2.1	1.9	1.7	2.0	−0.9	98	94	95	4.9	5.1	5.0	60.1	62.0	63.7	SE 2	SSW 1	SSW 1	10	10	10	0.8	●
14.	2.1	2.1	0.8	1.7	2.1	−1.0	98	98	98	5.2	5.2	4.8	65.1	66.3	67.7	S 1	SSE 1	S 1	10	10	10	2.0	≡1.23
15.	0.4	1.1	0.7	0.7	2.3	−1.5	94	92	83	4.5	4.6	4.0	68.4	68.0	66.3	SE 1	ESE 1	ESE 2	10	10	10		≡1
16.	−0.8	−0.8	−1.4	−1.0	1.1	−2.0	86	85	84	3.7	3.7	3.5	63.3	62.4	60.3	ESE 3	ESE 3	ESE 4	10	10	10		
17.	−0.8	−0.9	−0.4	−0.7	−0.8	−2.0	85	100	100	3.7	4.3	4.5	57.2	52.7	50.8	ESE 4	ESE 5	ESE 5	10	10	10		✱23
18.	−1.9	−2.8	−2.9	−2.5	−0.2	−3.0	88	83	89	3.5	3.1	3.3	54.4	55.8	56.7	ESE 4	ESE 3	SE 3	10	10	10	4.3	✱1
19.	−1.3	−0.1	1.9	0.2	−0.9	−4.5	86	100	98	3.6	4.6	5.2	51.7	44.3	41.9	SE 4	SSE 4	S 1	10	10	10		✱2●3 ≡3
20	2.1	2.3	3.3	2.6	2.1	−2.0	98	98	98	5.2	5.3	5.7	40.2	39.0	39.9	S 1	SSW 1	SSW 1	10	10	10	9.3	●1.23 ≡1.2
21.	2.4	2.1	2.1	2.2	3.4	1.0	100	98	91	5.5	5.2	4.9	43.2	46.5	51.3	WSW 0	ENE 0	NNE 1	10	10	10	5.4	●1.2 ≡1
22	−0.1	0.5	−0.3	0.0	4.1	−1.2	87	59	78	4.0	2.8	3.5	57.5	61.2	64.7	ENE 2	ENE 2	ENE 1	10	1	0	0.4	
23.	−1.5	−0.3	−0.3	−0.7	0.6	−3.4	74	78	83	3.0	3.5	3.7	66.5	66.9	66.8	ENE 1	ENE 1	ENE 0	0	0	10		
24.	0.2	1.5	0.0	0.6	0.2	−3.0	89	87	94	4.1	4.5	4.3	66.8	66.4	65.4	SSW 1	WSW 1	SW 0	10	10	0		
25.	3.2	4.3	4.1	3.9	3.2	−0.4	93	89	95	5.4	5.5	5.8	60.9	58.5	52.9	WSW 3	WSW 3	WSW 3	10	10	10		
26.	4.3	3.4	0.3	2.7	4.4	3.0	92	93	100	5.7	5.4	4.7	39.6	31.0	29.4	W 2	WSW 3	NW 5	10	10	10	1.5	●1.2✱3
27.	1.7	1.9	0.3	1.3	4.9	−1.0	77	75	70	4.0	3.9	3.2	39.7	43.2	44.0	N 2	WNW 2	NW 2	0	0	0	6.5	●✱1
28.	1.7	5.0	2.3	3.0	1.9	−1.0	94	80	60	4.9	5.2	3.2	30.1	24.9	35.3	SW 4	WSW 4	WNW 4	10	9	1	2.0	●✱1.2
29.	3.7	4.9	3.5	4.0	5.1	1.1	93	78	88	5.6	5.1	5.2	33.2	35.9	40.7	W 3	W 4	WSW 3	10	0	10	0.4	●1
30.																							
31.																							
Midd.	1.6	2.5	1.6	1.9	3.2	−0.5	90	88	89	4.7	4.9	4.7	755.9	755.4	755.8	2.0	2.1	2.1	7.8	7.2	8.0	42.5	

SKAGEN. **MARTS.** **1880.**

Dag	Thermometer. Celsius. 8.	2.	9.	Middel	Max.	Min.	Fugtighedsgrad 8.	2.	9.	Damptryk 8.	2.	9	Barometer. 8.	2.	9.	Vindens Retn. og Styrke 8.	2	9.	Skydække 8.	2.	9.	Nedbör	Anmærkn:
1.	4.6	5.9	4.3	4.9	5.3	2.3	90	93	85	5.7	6.4	5.3	740.3	738.0	738.5	SW 2	WSW 3	WSW 4	10	10	1	2.0	●1.2.3
2.	2.0	4.3	2.7	3.0	6.2	0.5	93	87	87	4.9	5.4	4.9	34.8	33.8	35.1	SW 2	WNW 4	SW 3	2	10	0	2.3	●2.3
3.	1.7	1.3	1.8	1.6	4.9	0.5	94	94	85	4.9	4.8	4.5	34.7	31.1	32.2	SW 2	E 2	SW 1	10	10	10	0.5	●*2.3
4.	1.4	5.0	3.4	3.3	3.3	-0.7	93	83	85	4.7	5.4	5.0	39.9	42.2	45.1	SW 1	WSW 2	WNW 2	2	1	0	7.0	
5.	0.8	0.8	0.9	0.8	5.3	-0.4	80	78	77	3.9	3.8	3.8	53.0	57.1	59.8	N 2	NE 2	SSW 0-1	0	6	0		
6.	1.3	2.1	5.3	2.9	1.7	-1.2	87	98	99	4.4	5.2	6.6	60.4	59.1	56.8	S 2	SE 2	SW 1	10	10	10		●2.3 ≡3
7.	5.2	6.2	4.2	5.2	5.3	1.1	97	76	82	6.4	5.4	5.1	52.9	53.7	60.7	WSW 4	W 4	NE 3	10	0	0	0.8	≡1
8.	-1.4	0.9	0.9	0.1	6.2	-3.1	78	84	87	3.2	4.1	4.3	78.7	80.8	79.8	ENE 1	S 1	SW 1	0	6	0		
9.	0.5	3.4	0.9	1.6	1.1	-2.2	87	76	89	4.1	4.5	4.4	74.7	72.0	68.5	SW 2	W 2	WSW 1	10	0	0		
10.	2.2	5.1	4.9	4.1	3.5	-1.0	89	77	70	4.8	5.0	4.6	62.4	62.7	65.4	W 4	W 4	NNE 3	10	0	0		
11.	1.8	2.7	2.7	2.4	5.2	0.4	66	58	70	3.5	3.3	3.9	75.9	78.9	79.8	NE 2	NNE 1	NE 1	0	0	0		
12.	0.9	1.8	0.7	1.1	3.8	-0.8	80	67	70	4.0	3.5	3.4	83.5	84.6	83.9	ESE 1	SSE 2	SSW 1	0	0	0		
13.	-0.9	0.5	0.5	0.0	3.1	-2.6	80	76	87	3.5	3.7	4.1	79.9	76.5	72.3	SSW 3	SE 3	SSW 3	4	0	10		
14.	-0.5	1.5	1.5	0.8	0.6	-2.1	90	76	83	4.0	3.9	4.3	67.7	67.7	70.1	SW 1	N 1	NW 0-1	10	3	0	0.4	*1.2
15.	0.3	1.1	0.7	0.7	3.2	-1.8	76	79	83	3.6	4.0	4.0	74.2	73.9	72.5	ENE 1	NE 1	NNW 0-1	0	0	0		
16.	1.5	2.5	1.7	1.9	3.1	-2.6	82	67	80	4.2	3.7	4.1	70.4	68.6	67.1	SW 0-1	NNW 1	NNW 1	1	0	0		
17.	2.9	4.5	1.9	3.1	4.9	-0.3	78	73	90	4.4	4.6	4.7	67.5	67.6	67.6	NNE 1	NNW 1	NW 1	0	0	0		⊔
18.	2.6	4.3	2.9	3.3	6.6	-0.3	84	79	80	4.7	4.9	4.6	71.3	72.2	70.0	NE 1	S 1	WNW 1	0	0	0		
19.	3.1	8.4	6.5	6.0	6.1	0.0	88	32	72	5.0	2.7	5.2	67.1	65.9	65.8	NNE 1	NW 1	NW 0-1	1	2	10		
20	2.6	4.2	3.1	3.3	8.4	1.5	82	73	74	4.6	4.5	4.3	69.5	71.1	70.9	NE 2	NNE 1	NNW 0-1	0	0	0		
21.	2.8	4.9	3.5	3.7	6.4	-0.8	94	73	82	5.3	4.8	4.8	68.2	67.3	68.5	NW 1	N 2	NNE 0-1	1	0	0		≡1
22	3.2	3.7	2.9	3.3	7.5	0.6	89	82	91	5.1	4.9	5.2	71.7	72.4	72.1	SSW 1	SSW 2	SW 2	10	0	0		
23.	1.7	5.4	4.1	3.7	4.5	-0.9	98	69	84	5.1	4.6	5.1	72.7	72.3	71.6	W 2	W 3	W 2	10	1	6		≡1
24.	3.2	4.6	0.1	2.6	5.5	-0.9	90	81	100	5.2	5.1	4.6	71.1	71.8	71.1	WNW 0-1	SSE 0-1	NNE 0-1	0	0	10		≡3⊔
25.	3.8	5.2	4.4	4.5	6.1	-1.9	93	78	84	5.6	5.2	5.2	70.7	70.2	68.8	ENE 0-1	N 1	NNW 0-1	0	0	0		≡1
26.	2.9	6.1	1.6	3.5	9.8	-1.9	85	72	96	4.8	5.0	5.0	66.6	65.7	65.1	WNW 1	W 1	WSW 1	0	0	10		≡3
27.	3.8	4.6	4.5	4.3	12.1	-0.8	93	84	79	5.6	5.3	5.0	66.0	67.0	66.9	ENE 0-1	NE 0-1	NE 0-1	0	0	0		≡1.2
28.	1.1	3.2	2.9	2.4	10.2	-0.9	98	87	90	4.9	5.0	5.1	66.3	64.5	62.1	SW 2	SW 2	WSW 2	10	10	10		
29.	3.8	5.5	4.2	4.5	3.9	1.0	82	68	80	4.9	4.6	5.0	59.2	59.1	60.7	W 2	W 1	ENE 0-1	10	7	10		
30.	3.1	3.5	3.9	3.5	5.6	1.4	88	70	78	5.0	4.1	4.8	64.3	64.9	64.9	ESE 1	SE 2	SSE 2	10	10	10		
31.	2.2	3.2	3.5	3.0	5.1	0.5	85	78	88	4.6	4.5	5.2	62.5	60.8	58.9	SSE 2	SE 1	ESE 2	10	8	0		
Midd.	2.1	3.8	2.8	2.9	5.3	-0.6	87	76	83	4.7	4.6	4.7	764.5	764.3	764.3	1.6	1.8	1.4	4.5	3.0	3.1	13.0	

APRIL.

Dag	Thermometer. Celsius. 8.	2.	9.	Middel	Max.	Min.	Fugtighedsgrad 8.	2.	9.	Damptryk 8.	2.	9	Barometer. 8.	2.	9.	Vindens Retn. og Styrke 8.	2	9.	Skydække 8.	2.	9.	Nedbör	Anmærkn:
1.	2.4	5.4	3.6	3.8	5.1	0.1	82	74	77	4.5	4.9	4.5	757.1	757.6	758.1	ESE 2	SE 2	ESE 3	10	10	0		
2.	1.4	2.5	2.7	2.2	7.3	-0.3	76	91	85	3.9	5.0	4.8	58.9	57.8	57.3	ESE 2	ESE 3	ESE 3	10	10	10		
3.	2.2	3.8	1.4	2.5	2.9	0.3	79	87	74	4.2	5.2	3.8	56.8	57.0	57.4	ESE 3	E 2	ESE 2	10	10	10		
4.	0.3	1.7	1.1	1.0	3.9	-1.3	80	69	79	3.8	3.6	3.9	55.2	53.0	50.8	ESE 2	ESE 2	ESE 4	10	10	10		
5.	0.1	0.6	2.1	0.9	1.9	-1.2	98	100	89	4.5	4.8	4.8	47.2	48.4	49.0	ESE 3	SE 1	ESE 1	10	10	10	0.8	●1*1.2.3
6.	2.1	2.4	2.4	2.3	2.2	-1.2	91	84	89	4.9	4.6	4.9	49.8	50.4	50.5	E 1	ENE 2	E 2	10	10	10	3.4	
7.	3.8	5.6	4.9	4.8	3.9	0.9	93	91	94	5.6	6.2	6.0	51.5	53.3	56.0	E 2	SE 1	SE 1	10	6	10	2.8	●1
8.	4.2	4.5	3.8	4.2	6.5	2.0	97	96	88	6.0	6.0	5.3	60.3	62.9	64.8	SE 0	ENE 1	ENE 1	0	10	10	0.8	≡2
9.	2.0	3.9	3.4	3.1	5.6	0.7	91	78	83	4.8	4.8	4.9	66.6	67.2	67.9	NE 2	NNE 1	NE 0	10	10	0		
10.	5.3	5.7	5.1	5.4	7.1	0.5	82	79	85	5.4	5.4	5.5	67.0	66.5	65.7	NNE 1	NNW 1	NNE 1	6	7	0		
11.	4.9	7.1	6.5	6.2	8.7	1.1	86	71	80	5.6	5.4	5.7	65.8	65.8	65.7	NE 0	NNE 1	NNE 1	0	0	0		
12.	7.9	8.3	5.9	7.4	12.2	3.0	81	73	87	6.4	5.9	6.0	66.6	67.5	68.2	NE 1	SE 0	NNE 0	0	0	0		
13.	5.7	9.1	6.5	7.1	11.0	2.0	90	77	86	6.1	6.7	6.2	68.8	67.6	65.4	SW 0	SE 0	ESE 1	0	0	0		
14.	6.7	9.3	8.3	8.1	10.2	1.8	90	83	88	6.6	7.2	7.2	60.3	56.7	53.6	S 1	SSE 2	NW 0	10	7	10		
15.	6.9	9.2	5.1	7.1	11.1	1.7	88	74	94	6.6	6.4	6.2	53.5	54.2	55.4	NW 0	W 1	WNW 1	10	0	0	1.5	●
16.	5.1	7.7	8.3	7.0	11.2	1.9	95	82	79	6.3	6.4	6.5	60.2	60.9	60.1	SE 1	SE 1	SSW 1	10	10	10		≡1.2.3
17.	5.7	9.5	5.7	7.0	12.3	3.3	98	78	93	6.6	6.9	6.3	59.8	60.9	61.1	WNW 1	NW 1	WSW 0	10	0	0	1.1	● ≡1.2
18.	7.5	7.8	6.9	7.4	10.5	3.4	89	93	93	6.9	7.3	6.9	62.7	63.6	62.6	SW 0	E 1	ENE 1	10	10	10		●2.3
19.	7.6	11.1	8.1	8.9	7.9	4.0	89	72	89	6.9	7.1	7.2	62.9	63.2	62.7	NE 0	S 0	S 1	9	7	8	4.2	
20	9.4	11.3	8.6	9.8	12.9	5.8	83	82	93	7.3	8.1	7.8	61.8	60.6	59.0	SW 1	SSE 1	SE 1	10	1	6		
21.	8.1	12.1	9.0	9.7	14.3	6.2	93	78	81	7.5	8.1	7.0	57.5	58.9	58.4	WSW 1	W 1	WSW 1	10	4	4	2.0	●1.2
22	8.4	9.8	7.8	8.7	12.9	5.8	86	78	75	7.0	7.0	5.9	56.7	55.6	55.4	SW 2	S 3	WSW 2	7	10	4	0.2	
23.	7.1	11.6	6.8	8.5	12.0	4.9	86	51	80	6.4	5.2	5.9	56.7	55.8	53.2	WSW 1	W 2	WSW 2	7	4	10		
24.	7.8	9.0	5.4	7.4	11.9	5.5	69	66	86	5.5	5.6	5.8	49.3	50.2	49.5	W 4	WSW 4	W 2	7	3	1		
25.	5.4	8.8	6.9	7.0	9.1	3.0	83	64	88	5.6	5.4	6.6	46.2	48.0	49.9	W 2	WNW 2	NW 1	8	2	2	2.3	●1
26.	6.9	8.5	7.1	7.5	12.8	2.9	72	64	78	5.3	5.3	5.9	52.6	54.4	57.0	NNE 1	NNW 1	NNE 2	8	1	3		
27.	5.9	7.9	6.3	6.7	12.1	2.4	66	60	81	4.6	4.8	5.8	60.2	59.9	58.3	ENE 1	WSW 2	WNW 1	10	0	0		
28.	4.4	5.7	5.9	5.3	10.1	2.9	42	34	36	2.6	2.3	2.5	62.1	63.1	64.6	NE 2	NNW 2	NE 3	10	0	2		
29.	4.5	6.5	4.9	5.3	8.2	2.3	53	51	79	3.3	3.7	5.2	69.3	70.3	69.3	NE 2	NNW 2	W 1	1	0	6		
30.	8.1	10.9	8.1	9.0	12.4	2.0	67	45	82	5.4	4.4	6.6	67.7	66.6	65.0	NW 1	NW 1	SW 1	3	2	1		
31.																							
Midd.	5.3	7.2	5.6	6.0	9.0	2.2	83	74	83	5.5	5.7	5.7	759.0	759.3	759.1	1.3	1.5	1.4	7.5	5.1	4.9	19.1	

SKAGEN. **MAI.** **1880.**

Dag	Thermometer. Celsius.						Fugtighedsgrad			Damptryk			Barometer.			Vindens Retn. og Styrke			Skydække			Nedbör	Anmerkn:
	8.	2.	9.	Middel	Max.	Min.	8.	2.	9.	8.	2.	9	8.	2.	9.	8.	2	9.	8	2.	9.		
1.	7.5	8.4	7.1	7.7	15.0	4.0	85	78	81	6.5	6.4	6.1	763.7	762.9	761.8	SSW 1	SE 1	SE 0	10	10	10		
2.	7.6	9.5	7.9	8.3	9.2	5.0	89	78	83	6.9	6.9	6.6	61.2	61.1	60.1	NNE 0	SSE 1	ESE 0	10	10	10		
3.	8.8	10.5	8.9	9.4	11.5	5.1	81	75	77	6.8	7.2	6.6	60.0	60.0	60.2	ESE 1	ENE 1	ENE 1	0	2	0		
4.	9.8	11.4	9.9	10.4	11.9	6.5	69	72	78	6.3	7.2	7.0	60.9	60.6	60.3	ESE 1	NE 1	NE 1	8	8	2		
5.	11.2	15.1	10.9	12.4	12.3	6.2	68	61	85	6.8	7.8	8.1	60.9	59.6	57.6	SSW 0	SE 1	W 1	9	8	1		
6.	9.6	10.6	7.4	9.2	18.9	5.1	58	77	64	5.2	7.4	4.9	55.2	54.6	53.0	NW 2	W 3	NW 2	0	0	0		
7.	7.6	9.9	7.1	8.2	12.6	4.2	57	37	56	4.4	3.4	4.2	53.2	54.0	53.7	NNE 2	W 2	WNW 1	2	0	0		
8.	8.2	9.5	7.8	8.5	15.2	4.2	61	48	69	4.9	4.3	5.5	56.0	58.3	60.9	NNE 2	N 1	N 1	0	1	0		
9.	9.7	10.2	8.3	9.4	19.0	5.8	68	68	86	6.1	6.3	6.9	63.7	63.7	63.3	NE 1	NW 1	NW 0	0	1	0		
10.	9.1	12.4	10.2	10.6	20.0	5.2	80	50	66	6.9	5.4	6.1	64.3	64.4	65.6	ENE 2	NNE 1	ENE 2	0	1	9		
11.	5.1	6.4	6.2	5.9	17.9	3.3	61	86	85	4.0	6.1	6.0	67.6	66.7	66.7	ENE 2	ENE 4	ENE 2	10	10	10		●23
12.	8.7	10.2	9.1	9.3	8.7	4.0	78	68	89	6.6	6.3	7.6	67.5	68.5	68.4	E 2	NE 1	ENE 1	9	5	2	4.6	●1
13.	10.9	12.5	11.9	11.8	15.2	7.1	89	81	85	8.6	8.6	8.8	68.9	69.2	68.5	ENE 1	NNW 1	N 1	10	4	1		
14.	12.9	18.3	11.7	14.3	17.7	8.8	85	60	85	9.3	9.3	8.6	68.8	68.1	66.6	NE 0	N 0	NW 1	4	8	1		
15.	10.3	13.5	10.7	11.5	22.2	8.1	85	70	89	7.9	8.0	8.4	63.6	61.8	60.0	WNW 2	WNW 2	NW 0	7	0	0		
16.	7.1	9.3	7.3	7.9	18.3	5.2	58	38	54	4.4	3.3	4.1	63.3	63.6	63.8	ENE 4	NNE 2	NE 0	3	9	4	1.2	●1
17.	9.9	9.9	7.5	9.1	10.4	4.2	51	39	60	4.7	3.6	4.6	64.8	64.8	65.8	NE 0	E 1	NNE 1	9	9	4		
18.	6.7	9.1	7.1	7.6	9.9	4.2	50	35	59	3.7	3.0	4.5	67.3	68.0	68.5	NE 1	NNE 1	NNE 1	7	4	3		
19.	6.9	9.5	6.3	7.6	15.2	0.2	48	38	83	3.6	3.3	5.9	65.5	63.1	60.9	WSW 2	W 3	WSW 2	8	10	10		
20	8.5	12.5	10.5	10.5	9.8	4.6	94	63	90	7.8	6.8	8.4	56.5	57.3	57.9	WSW 2	NW 1	SW 1	10	0	7		
21.	10.7	13.2	9.5	11.1	18.0	6.7	87	64	87	8.3	7.2	7.6	56.8	55.2	52.2	SSW 1	WNW 3	WNW 4	8	1	2		
22	9.9	10.7	8.3	9.6	13.9	6.8	73	63	88	6.6	6.0	7.2	51.1	48.8	47.2	WNW 3	W 2	SSW 1	10	10	3		●3
23.	9.7	11.5	8.4	9.9	11.6	6.5	65	63	86	5.9	6.4	7.0	49.0	50.8	50.9	NNW 2	W 4	WSW 3	0	6	8	1.5	
24.	10.5	10.3	8.7	9.8	12.0	6.0	90	96	81	8.4	9.0	6.8	46.8	45.3	47.2	WSW 3	WSW 3	W 5	10	10	3	1.0	●1.23
25.	10.1	11.9	8.7	10.2	12.4	5.4	65	63	78	6.0	6.5	6.6	55.1	57.8	59.0	WNW 4	W 4	W 3	0	2	1	4.1	
26.	10.8	13.1	11.4	11.8	12.3	5.9	73	65	87	7.2	7.3	8.7	62.2	61.8	59.4	W 2	SSE 2	SW 2	7	9	8		
27.	12.0	14.3	14.2	13.5	18.0	8.7	83	75	83	8.6	9.1	9.9	58.5	57.1	53.7	WNW 1	NNW 1	WNW 1	7	8	6		
28.	10.2	11.7	9.3	10.4	19.1	6.7	74	66	87	6.9	6.7	7.5	57.1	60.5	61.4	W 4	W 4	W 2	8	8	10		
29.	10.3	13.1	9.3	10.9	12.8	5.8	72	57	72	6.7	6.5	6.3	64.9	66.7	67.5	W 3	W 2	WSW 1	2	0	1		
30.	10.2	13.7	10.5	11.5	16.6	4.8	84	70	90	7.8	8.2	8.4	68.4	68.6	68.8	SW 0	SE 0	ENE 1	1	1	0		
31.	11.5	13.5	12.5	12.5	18.3	7.1	78	68	73	7.9	7.8	7.9	69.4	69.7	70.5	E 1	N 1	ENE 1	1	9	9		
Midd.	9.4	11.5	9.2	10.0	14.7	5.5	73	64	79	6.5	6.5	6.9	761.0	761.1	760.7	1.7	1.8	1.4	5.5	5.3	4.0	12.4	

JUNI.

Dag	8.	2.	9.	Middel	Max.	Min.	8.	2.	9.	8.	2.	9	8.	2.	9.	8.	2	9.	8	2.	9.	Nedbör	Anmerkn:
1.	12.9	14.1	13.5	13.5	17.2	8.0	67	72	72	7.4	8.5	8.3	771.9	771.1	770.1	ENE 1	NNW 1	NE 1	0	1	0		
2.	13.7	17.4	14.0	15.0	21.4	9.4	68	38	71	7.9	5.5	8.5	71.0	69.0	66.3	ESE 1	ENE 0	NNE 1	0	0	0		
3.	14.1	21.1	15.4	16.9	23.4	8.0	88	42	89	10.5	7.7	11.6	62.2	57.9	54.9	NE 0	SE 1	SSE 1	0	0	2		
4.	15.3	15.8	10.9	14.0	24.2	12.4	78	76	85	10.0	10.1	8.1	49.3	47.1	46.7	SSE 0	WNW 1	WSW 2	1	8	10		
5.	10.4	12.8	11.5	11.6	19.0	6.6	74	66	77	6.9	7.2	7.8	48.6	50.6	50.3	SW 1	S 1	S 1	10	10	8		
6.	11.8	11.9	9.1	10.9	15.2	8.1	74	66	70	7.6	6.8	6.0	48.0	47.7	47.4	NE 0	W 2	WSW 2	7	6	8		
7.	9.6	13.5	9.1	10.7	14.2	6.6	84	49	79	7.4	5.6	6.8	46.5	46.9	46.6	WSW 2	W 3	WSW 1	7	2	5		
8.	10.9	14.0	9.2	11.4	13.7	5.8	63	50	76	6.2	5.9	6.6	48.4	50.3	50.7	W 2	W 3	WSW 1	1	1	6		
9.	7.6	13.1	10.1	10.3	15.0	5.4	89	57	78	6.9	6.5	7.1	49.7	52.9	55.1	SW 1	W 4	WSW 2	10	2	9	5.1	●12
10.	10.2	13.8	10.2	11.4	14.2	6.3	83	53	72	7.7	6.2	6.7	57.3	58.3	59.2	SW 1	W 2	W 1	9	2	0	0.5	
11.	13.0	15.4	13.2	13.9	15.6	5.8	61	56	87	6.7	7.3	9.7	61.8	62.7	62.2	WSW 1	S 1	S 0	0	7	9		
12.	13.6	15.8	14.5	14.6	18.3	10.8	78	66	81	9.0	8.9	9.9	63.0	62.4	62.5	ESE 1	NE 1	ENE 2	10	10	10	0.2	●12
13.	14.1	18.2	17.6	16.6	19.9	11.1	75	71	80	8.9	11.0	12.0	62.9	61.9	62.2	ENE 2	ENE 2	ENE 2	7	7	2	0.3	
14.	15.8	21.1	18.1	18.3	23.6	12.3	74	61	53	9.9	11.2	8.2	62.7	62.4	63.4	E 2	NE 2	ENE 3	4	5	4		
15.	16.7	21.8	17.4	18.6	24.2	12.6	67	59	69	9.5	11.5	10.3	63.7	64.7	67.6	NE 2	ENE 2	ENE 2	7	0	1		
16.	16.1	18.1	16.5	16.9	25.7	11.7	73	67	74	9.9	10.4	10.4	70.6	70.7	70.2	ENE 2	ENE 1	NNE 1	0	0	0		
17.	17.1	20.3	16.7	18.0	23.0	13.0	73	47	76	10.6	8.4	10.8	70.1	68.8	67.0	NNE 1	NW 1	WNW 0	0	2	8		
18.	16.7	20.9	17.5	18.4	22.4	9.2	70	44	66	10.0	8.1	9.8	65.5	63.1	60.8	NNW 1	NW 1	WNW 1	1	1	2		
19.	18.1	21.4	17.1	18.9	26.2	12.3	62	50	69	9.5	9.4	10.0	58.7	58.7	58.2	WNW 1	NW 1	ESE 1	5	0	3		
20	16.9	18.3	19.1	18.1	23.7	13.8	68	57	63	9.7	8.9	10.3	60.5	59.5	58.0	S 2	SE 1	SW 0	0	0	0		
21.	15.3	19.5	17.3	17.4	23.0	10.0	59	60	68	7.6	10.1	10.0	57.7	57.0	56.7	WSW 1	S 1	SSW 0	0	2	1		
22	17.1	19.1	17.7	18.0	23.1	10.6	77	54	71	11.1	8.8	10.8	56.7	56.6	55.8	E 0	NE 1	SSW 0	0	0	0		
23.	18.4	21.9	18.4	19.6	23.4	13.1	63	65	75	9.9	12.7	11.8	54.7	53.8	52.6	WSW 1	SW 1	S 1	0	2	3		
24.	15.1	17.7	14.7	15.8	25.2	12.0	82	69	82	10.4	10.5	10.1	52.0	51.8	51.6	WSW 1	WSW 1	WSW 1	10	10	6		
25.	15.3	16.7	13.7	15.2	21.3	11.0	76	54	80	9.8	7.6	9.3	50.9	50.7	49.3	SW 1	W 1	SSW 1	7	9	5		
26.	15.5	17.7	16.7	16.6	17.2	9.2	70	64	82	9.2	9.7	11.7	50.3	53.2	56.1	NNW 1	NW 1	NNW 0	1	0	0		
27.	16.3	19.5	14.2	16.7	23.0	10.0	75	59	65	10.4	10.0	7.9	58.9	60.0	60.5	SSW 1	WNW 2	WNW 2	7	4	1		
28.	14.4	14.9	14.3	14.5	19.7	9.4	83	96	93	10.0	12.1	11.2	60.1	57.5	56.4	WSW 1	S 1	W 2	10	10	4		●23
29.	15.1	16.1	14.9	15.4	15.4	12.0	89	82	86	11.4	11.2	10.8	56.3	55.3	54.2	W 2	WSW 3	WSW 2	10	10	10	4.2	
30.	14.8	16.7	15.5	15.7	17.4	11.2	72	72	86	9.0	10.3	11.3	52.9	53.0	51.9	W 2	W 2	WSW 2	3	8	10		
31.																							
Midd.	14.4	17.3	14.6	15.4	20.3	9.9	74	61	76	9.0	8.9	9.5	758.1	757.9	757.5	1.2	1.5	1.2	4.2	4.0	4.2	10.3	

SKAGEN. **JULI.** **1880.**

Dag	Thermometer. Celsius. 8.	2.	9.	Middel	Max.	Min.	Fugtighedsgrad 8.	2.	9.	Damptryk 8.	2.	9	Barometer. 8.	2.	9.	Vindens Retn. og Styrke 8.	2	9.	Skydække 8.	2.	9.	Nedbör	Anmærkn:
1.	14.4	15.6	15.1	15.0	18.9	12.3	96	84	91	11.7	11.1	11.7	751.6	751.7	751.2	WSW 1	SSW 1	SW 1	10	10	10	0.1	● 1.2
2.	13.5	17.8	13.3	14.9	17.7	10.9	95	60	77	10.9	9.1	8.8	50.9	52.9	56.3	W 2	W 2	WSW 2	10	2	1	4.2	● 1.2
3.	13.9	18.7	15.1	15.9	18.2	8.2	91	74	92	10.6	11.9	11.8	58.0	58.3	58.4	WSW 1	SSE 1	SSW 1	2	9	8	1.5	● 3
4.	16.6	17.1	16.1	16.6	19.1	12.0	81	85	94	11.4	12.3	12.8	57.1	55.1	52.7	E 1	SE 1	SSW 1	9	10	10	3.2	● 2.3
5.	16.7	18.4	16.2	17.1	18.2	12.8	91	80	91	12.8	12.5	12.5	53.3	52.6	51.8	ESE 1	ENE 1	SW 1	10	8	9	10.0	
6.	13.2	14.7	14.3	14.1	20.3	11.3	96	72	86	10.8	8.9	10.4	52.0	54.3	56.0	W 1	W 4	WSW 2	10	7	10	3.5	● 1.2
7.	14.5	15.9	14.7	15.0	16.5	12.0	93	84	92	11.3	11.3	11.5	55.8	55.6	55.3	SSW 2	SSE 2	S 1	10	10	10	5.6	● 1.2.3
8.	15.3	16.4	15.9	15.9	17.2	12.6	97	86	85	12.5	12.0	11.4	52.7	53.3	55.4	SSE 1	SSE 2	SSW 0	10	10	3	10.1	● 1.2.3
9.	14.5	17.1	15.1	15.6	21.3	11.1	85	73	90	10.4	10.6	11.5	59.1	59.7	59.4	SSW 1	E 1	SSW 1	0	9	3	4.7	Ꞧ 2
10.	15.7	18.1	15.3	16.4	19.0	9.8	87	79	92	11.6	12.2	12.0	61.1	60.9	57.0	W 0	ENE 1	NE 1	4	8	10	12.2	● 2.3
11.	14.9	17.2	15.1	15.7	18.9	13.0	77	70	84	9.7	10.2	10.7	56.0	59.8	61.5	WSW 4	WSW 4	WSW 2	9	10	2	7.5	
12.	15.1	18.5	15.9	16.5	20.1	10.8	77	70	86	9.9	10.2	11.6	64.6	65.9	66.5	WSW 1	W 2	WSW 1	7	0	0		
13.	15.5	18.9	17.1	17.2	22.1	10.0	84	75	89	11.0	12.1	12.9	67.3	67.3	66.8	W 1	SE 0	ENE 0	3	0	7		
14.	18.2	21.5	18.1	19.3	23.4	12.6	87	66	89	13.5	12.6	13.7	66.8	66.7	66.1	ESE 0	ENE 1	E 0	6	1	2		
15.	17.7	22.5	17.9	19.4	23.6	13.5	87	72	83	13.1	14.5	12.7	65.7	65.4	64.4	SSW 1	SSW 0	WSW 0	3	0	0		
16.	19.3	23.3	17.9	20.2	24.2	12.5	65	43	69	10.9	9.1	10.6	63.9	63.1	62.0	WSW 1	W 1	W 1	0	0	0		
17.	20.0	22.6	17.3	20.0	24.2	12.9	65	70	82	10.8	14.3	12.0	60.0	58.7	56.9	WNW 2	S 1	WSW 0	0	2	0		
18.	17.0	18.3	15.2	16.8	24.4	13.3	72	64	81	10.4	10.1	10.4	55.0	56.3	56.3	W 2	WNW 4	WSW 3	2	4	10		
19.	15.5	19.4	15.7	16.9	19.2	12.1	90	61	90	11.8	10.3	12.0	55.7	55.4	55.2	SW 1	W 2	SW 1	10	4	10	8.2	● 1.3 Ꞧ 3
20	16.6	17.6	14.7	16.3	23.0	13.0	73	76	82	10.3	11.4	10.1	55.4	55.2	54.9	W 2	W 3	WNW 2	9	3	9	14.6	
21.	16.2	17.2	15.9	16.4	18.4	10.2	82	72	81	11.3	10.5	10.9	56.2	58.0	59.7	NNW 1	ENE 2	NNE 1	9	2	9		
22	17.1	17.7	14.7	16.5	20.8	9.8	76	61	80	11.0	9.1	9.9	59.6	59.0	57.9	ENE 0	NNW 0	WSW 1	3	2	1		
23.	16.9	18.5	14.9	16.8	27.4	12.3	79	72	87	11.3	11.4	10.9	56.5	56.1	55.5	W 1	W 1	WNW 1	8	3	1		
24.	15.8	17.1	14.7	15.9	19.2	10.3	74	65	82	9.9	9.5	10.1	54.5	55.5	56.1	WSW 1	NNW 1	WSW 1	1	2	0		
25.	16.7	18.2	15.7	16.9	23.2	11.9	69	68	85	9.7	10.6	11.3	55.1	54.1	52.7	W 2	W 2	W 2	8	5	2		
26.	17.3	18.7	15.4	17.1	19.8	13.0	74	74	82	10.9	11.9	10.7	51.4	51.2	49.8	W 2	NW 1	NNW 1	1	2	8		
27.	16.2	17.7	14.7	16.2	22.5	13.0	83	73	87	11.4	11.0	10.8	48.3	49.2	51.0	ENE 1	NW 1	NW 1	10	0	1		
28.	15.9	17.8	14.3	16.0	25.0	11.0	64	57	84	8.6	8.5	10.1	51.6	53.0	53.6	WSW 2	WSW 3	WSW 1	9	3	1		
29.	16.6	19.2	17.1	17.6	18.2	11.8	89	81	90	12.4	13.4	13.0	52.8	51.9	50.4	SSW 1	SSW 2	SSE 2	10	10	10	0.5	● 1.2.3
30.	16.1	18.4	14.5	16.3	20.1	13.1	92	62	84	12.6	9.8	10.2	47.5	50.3	50.8	SW 1	W 2	WSW 1	10	0	0	25.0	● 1 Ꞧ 1
31.	15.1	18.7	15.3	16.4	19.2	11.2	88	74	88	11.2	11.9	11.4	48.0	45.9	49.2	SE 1	ESE 2	ENE 1	10	7	10	3.1	
Midd.	16.1	18.3	15.6	16.7	20.8	11.8	83	71	86	11.2	11.1	11.3	756.2	756.5	756.5	1.3	1.6	1.1	6.5	4.6	5.1	114.0	

AUGUST.

Dag	8.	2.	9.	Middel	Max.	Min.	8.	2.	9.	8.	2.	9	8.	2.	9.	8.	2	9.	8.	2.	9.	Nedbör	Anmærkn:
1.	13.7	16.1	13.7	14.5	20.0	10.8	95	62	70	11.0	8.5	8.2	745.9	746.8	747.3	NW 2	W 4	W 3	10	9	1	9.8	● 1.2
2.	14.5	17.3	14.1	15.3	16.5	10.4	74	58	79	9.1	8.5	9.4	48.3	49.5	50.6	WSW 2	WSW 2	WSW 2	7	7	2	0.6	
3.	14.6	16.3	13.5	14.8	18.2	9.4	83	75	86	10.2	10.4	9.8	52.6	54.3	56.0	SW 1	SSE 1	WSW 1	1	9	1		● 2
4.	15.3	17.4	14.5	15.7	19.2	10.8	76	63	80	9.8	9.3	9.7	56.9	57.6	57.8	WSW 1	WSW 1	W 1	7	6	2	2.2	
5.	16.4	18.3	14.7	16.5	19.9	11.7	72	66	94	10.0	10.4	11.8	57.4	57.6	57.5	W 2	W 1	NW 0	0	0	2		
6.	16.6	17.9	16.7	17.1	21.3	10.8	82	81	93	11.6	12.4	13.1	57.0	56.2	54.1	NE 0	NW 0	NNE 1	0	0	2		
7.	15.3	20.0	17.7	17.7	24.0	13.5	90	74	87	11.7	12.9	13.1	50.1	48.0	46.6	NE 1	ENE 1	NE 0	10	0	2	0.6	● 1.2
8.	17.3	20.7	16.5	18.2	23.2	13.5	85	78	91	12.4	14.0	12.6	46.4	47.7	47.6	SW 0	SSE 0	ENE 1	7	8	10		● 3
9.	15.8	19.3	16.9	17.3	21.0	12.8	84	71	82	11.2	11.8	11.7	47.6	51.4	54.9	WSW 4	SSE 3	SE 1	3	2	1	10.4	● 1
10.	17.6	18.8	16.5	17.6	23.3	13.4	92	88	93	13.7	14.2	12.9	60.5	62.9	65.2	NNW 1	NW 1	NW 0	1	1	0		
11.	18.3	20.2	18.9	19.1	25.0	13.0	81	82	89	12.7	14.3	14.5	66.7	67.1	66.8	NW 0	NNW 1	NNW 0	6	0	0		
12.	19.9	22.1	20.9	21.0	23.2	15.8	85	73	76	14.7	14.4	13.9	66.8	66.3	65.2	NE 1	NE 1	NNE 1	0	0	0		
13.	20.6	23.2	20.7	21.5	26.6	17.1	74	67	78	13.3	14.1	14.2	65.4	64.0	64.0	NE 1	NNE 1	ENE 1	0	0	1		
14.	19.9	21.2	19.7	20.3	25.0	15.4	75	74	82	13.0	13.9	14.0	64.6	63.7	63.1	ENE 1	NNE 1	ENE 0	0	0	0		
15.	20.1	21.7	20.1	20.6	24.2	16.6	82	55	87	14.2	10.6	15.2	63.4	63.2	63.2	ENE 0	NNW 1	N 0	0	0	0		
16.	20.7	21.9	20.1	20.9	27.2	14.3	80	88	92	14.5	17.2	16.0	62.8	62.5	62.1	NNW 1	NNW 1	NW 0	0	0	0		
17.	20.7	23.3	19.7	21.2	27.9	14.7	90	83	95	16.3	17.6	16.2	62.3	62.6	63.1	SE 0	SE 1	SE 0	0	2	0		
18.	20.5	23.5	19.5	21.2	25.8	17.1	81	73	84	14.5	15.6	14.1	64.9	63.6	63.9	ENE 1	N 1	NNW 1	0	0	0		
19.	19.9	21.3	17.9	19.7	25.7	12.6	62	83	87	10.9	15.6	13.3	63.4	63.9	62.7	WSW 0	WSW 0	NNW 0	1	0	9		
20	18.5	19.8	15.9	18.1	28.0	13.0	81	63	84	12.9	10.9	11.3	62.4	62.6	62.1	WNW 1	WSW 1	WSW 1	1	0	0		
21.	16.1	21.1	18.7	18.6	20.4	12.0	82	66	80	11.2	12.2	12.8	61.6	61.6	61.2	SW 1	SE 1	ESE 1	0	0	0		
22	19.5	21.2	17.6	19.4	23.7	14.2	81	70	81	13.7	13.1	12.1	60.6	60.8	61.1	ESE 0	SE 1	SE 0	2	0	0		
23.	18.7	20.3	16.1	18.4	23.8	12.8	86	70	88	13.7	12.4	12.0	60.8	61.3	60.8	SE 0	SE 0	WSW 1	2	6	0		
24.	16.1	21.1	15.2	17.5	23.2	11.9	83	67	85	11.3	12.5	10.9	60.7	61.3	61.9	WSW 1	SSE 1	SW 0	0	2	0		
25.	16.2	18.9	19.1	18.1	23.1	10.7	74	75	89	10.2	12.1	14.7	63.6	64.3	64.7	WSW 1	N 1	SE 1	7	1	2		
26.	19.2	21.2	17.9	19.4	22.3	14.3	82	67	81	13.5	12.5	12.4	66.5	67.7	68.3	S 1	SE 2	SSW 0	8	4	0		
27.	18.9	20.3	14.3	17.8	24.2	14.8	73	55	83	11.8	9.8	10.0	69.5	70.0	70.3	SW 1	SSE 1	SSW 0	1	0	0		
28.	16.1	19.2	17.3	17.5	22.2	9.9	81	70	82	11.0	11.6	12.0	71.1	71.3	70.8	W 0	NNW 1	ESE 0	3	2	0		
29.	19.2	21.1	19.3	19.9	23.9	14.5	88	74	85	14.6	13.6	14.1	71.0	70.2	69.3	NNE 0	NNW 1	NE 0	0	0	0		
30.	19.9	22.5	17.6	20.0	25.3	16.0	88	68	94	15.1	13.7	14.0	69.0	68.9	68.0	NE 1	SE 1	NE 0	0	0	0		
31.	19.1	21.1	15.8	18.7	24.2	12.5	89	69	97	14.7	12.8	12.9	68.1	68.2	67.9	S 1	SSE 1	SSE 1	1	1	0		
Midd.	17.9	20.3	17.3	18.5	23.3	13.2	82	71	86	12.5	12.7	12.7	760.9	761.2	761.2	0.9	1.1	0.6	2.5	1.9	1.1	23.6	

SKAGEN. **SEPTEMBER.** **1880.**

Dag	Thermometer. Celsius.						Fugtighedsgrad			Damptryk			Barometer.			Vindens Retn. og Styrke			Skydække			Nedbör	Anmærkn:
	8.	2.	9.	Middel	Max.	Min.	8.	2.	9.	8.	2.	9	8.	2.	9.	8.	2	9	8.	2.	9.		
1.	19.5	22.3	17.5	19.8	24.4	14.0	82	72	85	13.8	14.3	12.6	767.3	766.0	765.3	SSE 1	SSE 1	WSW 1	0	2	2		
2.	18.3	20.9	17.3	18.8	23.0	12.4	89	66	75	13.9	12.0	11.0	64.8	64.1	63.8	WSW 1	WSW 3	WNW 2	8	6	1		
3.	16.9	17.9	17.0	17.3	21.0	13.2	65	72	73	9.3	10.9	10.5	64.8	64.8	63.9	WNW 1	WSW 1	W 2	9	10	2		
4.	17.9	20.1	17.0	18.3	18.9	14.2	86	77	80	13.1	13.4	11.5	64.6	64.5	64.0	W 1	W 2	WSW 1	5	1	1		
5.	18.4	22.3	19.1	19.9	21.0	12.5	95	82	89	15.0	16.3	14.7	62.0	59.9	58.8	0	SSE 1	WSW 1	5	7	9		
6.	18.5	19.7	16.3	18.2	23.2	15.8	91	64	66	14.4	10.0	9.2	56.9	56.5	57.5	WSW 2	WSW 4	W 3	5	2	2	0.5	●1.2
7.	15.5	18.9	15.4	16.6	21.2	12.5	82	58	72	10.7	9.5	9.4	56.1	54.9	54.7	WSW 2	WSW 3	WNW 3	6	6	0	0.4	●3
8.	15.3	17.5	14.9	15.9	19.3	12.5	61	50	80	8.0	7.4	10.0	65.4	57.0	58.7	NW 3	NW 2	WNW 1	0	2	1	0.6	
9.	14.5	17.9	14.9	15.8	21.1	12.0	65	56	65	8.0	8.5	8.2	62.6	63.9	64.5	ENE 2	E 1	SE 1	0	0	0		
10.	14.9	18.5	17.1	16.8	19.0	11.1	74	61	71	9.4	9.7	10.3	65.3	64.6	65.6	SE 2	SE 2	SE 3	0	1	0		
11.	15.4	18.1	16.7	16.7	20.4	12.4	82	61	72	10.7	9.4	10.3	64.5	63.3	62.3	SE 3	SE 4	SE 4	4	2	6		
12.	15.7	18.3	16.5	16.8	20.0	13.4	80	60	76	10.6	9.3	10.7	61.0	60.0	59.7	SE 4	SE 5	SE 4	5	2	7		
13.	15.8	17.2	16.5	16.5	18.9	13.8	81	68	71	10.8	10.0	10.0	58.4	57.2	55.8	SE 4	SE 3	SE 4	8	10	10		
14.	15.1	14.4	13.7	14.4	17.8	12.6	97	92	95	12.4	11.1	11.0	55.1	57.3	57.6	SW 1	W 1	SSE 3	10	10	9	8.8	●123
15.	14.2	16.9	15.5	15.5	17.2	11.0	90	71	78	10.7	10.1	10.2	55.8	55.6	55.7	SE 3	E 2	ESE 2	10	8	6	5.7	●1.2
16.	14.6	17.8	15.1	15.8	17.5	12.0	81	65	77	9.9	9.9	9.9	56.5	56.8	56.5	ESE 2	ENE 2	ENE 2	6	4	5	0.4	
17.	13.1	14.3	14.9	14.1	18.4	9.8	88	88	80	9.8	10.6	10.0	51.9	48.0	48.7	NE 4	NE 4	NNE 2	10	10	9	1.3	●12
18.	14.4	15.7	15.5	15.2	15.4	10.4	86	80	86	10.4	10.6	11.3	52.8	55.3	55.0	NW 1	W 1	S 2	7	5	2	3.2	
19.	13.1	12.7	11.9	12.6	17.6	10.9	93	81	75	10.3	8.8	7.8	51.5	51.5	48.9	S 2	SW 2	S 1	10	10	10	5.1	●1.23
20	10.5	10.7	11.1	10.8	14.5	7.5	96	87	86	9.1	8.3	8.5	45.5	44.2	47.9	ENE 1	SW 4	SW 1	10	10	7	7.8	●1.2.3
21.	11.3	14.7	12.7	12.9	11.6	7.6	84	67	76	8.4	8.3	8.3	52.2	56.2	58.4	WSW 1	W 1	SSW 1	7	3	4	7.2	
22	12.1	14.3	12.1	12.8	15.2	9.2	80	79	97	8.4	9.6	10.1	59.2	57.2	56.0	S 2	SSE 3	WSW 3	7	10	9		●3
23.	12.5	15.3	12.9	13.6	14.6	7.3	86	67	81	9.1	8.7	8.9	56.7	56.6	56.6	WSW 1	W 2	[illegible] 1	3	5	0		●1
24.	13.3	14.1	12.1	13.2	15.5	9.2	70	68	73	8.4	8.2	7.7	58.1	59.3	60.5	NNW 1	NW 1	NNW 1	0	0	0		
25.	12.8	14.7	12.5	13.3	15.7	6.0	83	71	83	9.1	8.8	8.9	62.8	64.0	65.1	0	0	0	0	2	8		
26.	12.4	14.8	9.7	12.3	15.4	8.2	72	67	80	7.7	8.4	7.2	66.4	67.5	68.9	0	0	0	8	1	0		
27.	11.5	16.1	12.7	13.4	16.6	5.8	78	68	88	7.9	9.3	9.5	70.1	70.3	69.9	WSW 1	WSW 1	WSW 1	6	1	0		
28.	11.3	15.8	13.3	13.5	16.1	7.7	94	82	97	9.4	10.9	11.0	69.7	68.7	68.0	WSW 1	WSW 2	SW 1	9	10	2		
29.	14.0	14.5	12.9	13.8	16.2	9.3	92	84	86	10.8	10.2	9.4	69.2	67.9	64.5	E 1	ESE 1	WNW 2	10	10	10		●3
30.	14.9	15.4	12.7	14.3	14.9	11.0	82	51	74	10.3	6.6	8.0	58.5	61.0	62.3	W 3	N 3	0	10	1	1		
31.																							
Midd.	14.6	16.7	14.6	15.3	18.1	10.8	83	71	80	10.3	9.9	9.9	759.9	759.8	759.8	1.7	2.1	1.8	5.9	5.0	4.1	41.0	

OKTOBER.

Dag	Thermometer. Celsius. 8.	2.	9.	Middel	Max.	Min.	Fugtighedsgrad 8.	2.	9.	Damptryk 8.	2.	9	Barometer 8.	2.	9.	Vindens Retn. og Styrke 8.	2	9	Skydække 8.	2.	9.	Nedbör	Anmærkn:
1.	9.9	10.9	9.6	10.1	16.1	5.2	61	62	88	5.5	6.0	7.8	761.9	759.9	755.6	NNW 2	W 1	W 2	7	10	10		●
2.	9.5	9.1	5.9	8.2	12.2	6.2	86	67	81	7.4	5.8	5.6	47.1	48.2	47.0	NW 2	NNW 1	NE 2	7	10	10	13.2	●123▲3
3.	4.9	7.3	6.3	6.2	9.6	1.3	79	59	58	5.2	4.5	4.1	47.3	48.5	48.7	NE 2	NNW 1	N 1	9	8	8	4.0	●▲123
4.	5.6	8.5	5.2	6.4	7.8	0.8	51	47	68	3.4	3.8	4.5	48.8	49.2	49.6	NNW 1	W 1	NW 1	7	0	0	1.7	
5.	6.4	10.7	10.1	9.1	8.8	0.8	81	67	75	5.8	6.4	6.9	50.3	51.4	50.8	0	0	SE 1	0	9	5		
6.	8.1	7.0	7.5	7.5	10.7	4.8	91	98	93	7.3	7.3	7.2	49.1	46.8	45.5	E 2	ENE 3	NE 4	10	10	10	1.5	●1.23
7.	7.1	8.5	6.9	7.5	8.5	4.5	77	69	73	5.8	5.7	5.4	50.9	55.0	58.0	NE 4	ENE 2	NE 1	10	6	0	5.7	●1
8.	7.7	8.6	7.5	7.9	8.5	4.0	69	68	73	5.3	5.7	5.7	60.7	61.7	62.6	NE 1	ENE 2	ENE 2	7	1	3		
9.	7.0	8.3	7.1	7.5	8.6	4.7	67	65	70	5.0	5.3	5.3	63.7	64.5	65.4	ENE 2	ENE 2	ESE 2	9	10	0		
10.	6.7	8.7	8.9	8.1	8.3	3.0	70	61	58	5.1	5.2	4.9	65.6	65.6	66.8	SSE 1	0	ENE 2	0	0	3		
11.	6.1	8.7	4.2	6.3	8.7	3.2	78	77	87	5.5	6.5	5.4	71.2	71.9	72.0	ENE 2	E 1	0	0	0	0		
12.	7.5	10.7	8.1	8.8	9.4	1.0	79	62	77	6.1	5.9	6.2	70.0	67.7	64.7	SW 1	SW 1	SW 1	0	4	7		
13.	10.3	13.3	10.7	11.4	10.7	4.6	78	64	69	7.3	7.3	6.6	59.2	57.7	57.8	WNW 2	NW 2	NNW 3	0	3	0		
14.	7.1	8.8	5.9	7.3	13.3	5.2	59	55	57	4.5	4.7	4.0	61.0	62.7	62.2	NE 1	0	WSW 1	8	3	9		
15.	10.1	12.1	11.1	11.1	10.1	3.2	96	80	81	8.9	8.4	8.0	56.4	57.1	55.7	WNW 4	W 4	W 5	10	9	6	2.2	●1
16.	8.2	8.9	9.7	8.9	12.4	6.1	66	74	86	5.4	6.3	7.7	58.8	60.1	59.3	E 2	SSE 1	SW 1	10	9	10		
17.	10.1	12.1	10.6	10.9	10.3	6.2	75	75	84	6.9	7.9	8.0	56.5	56.3	55.8	W 4	W 4	WNW 4	10	7	6	0.6	●1.2
18.	11.1	9.9	5.3	8.8	12.2	7.8	76	91	65	7.5	8.3	4.3	51.2	49.7	52.1	W 3	W 2	NNE 2	9	10	8	1.6	●23
19.	3.3	3.7	2.3	3.1	11.1	1.0	55	51	66	3.2	3.0	3.6	54.4	56.7	57.8	NNE 2	NNW 2	WNW 1	6	5	0	3.2	
20	3.1	6.9	4.3	4.8	3.9	−1.2	78	72	82	4.5	5.3	5.1	57.0	54.8	52.7	W 1	SSE 1	ENE 3	8	8	8		▲3
21.	−0.7	1.3	−1.3	−0.2	7.1	−2.8	79	76	86	3.4	3.8	3.6	49.2	51.7	55.7	NE 4	NNW 4	N 2	2	9	10	1.5	✱▲3
22	0.8	4.3	2.7	2.6	1.7	−3.5	77	48	58	3.7	3.0	3.3	59.6	60.0	61.6	NNW 2	WNW 1	NW 2	4	1	0	0.2	✱▲1
23.	0.9	4.7	2.4	2.7	4.6	−5.0	66	46	87	3.3	2.9	4.8	61.0	59.7	58.4	W 1	SW 1	WSW 1	3	8	2		
24.	5.2	7.3	6.5	6.3	5.4	−2.3	65	57	55	4.3	4.3	4.0	54.2	52.6	55.0	WNW 1	NW 2	NNE 2	10	9	2		
25.	3.7	4.9	0.4	3.0	7.6	1.5	47	48	80	2.8	3.1	3.8	58.2	56.6	53.7	NNE 1	W 1	0	6	10	4		
26.	1.7	2.5	0.8	1.7	5.1	−2.0	94	77	71	4.9	4.3	3.5	48.7	49.4	50.7	E 2	ENE 2	ENE 1	10	9	0	1.2	●✱12
27.	0.3	0.6	1.5	0.8	2.7	−2.4	76	82	72	3.6	3.9	3.7	51.0	52.3	54.2	ESE 1	NE 1	E 1	9	7	2	0.4	
28.	−0.3	−0.1	−0.3	−0.2	1.7	−2.4	78	69	78	3.5	3.1	3.5	51.4	48.4	46.4	E 2	ENE 2	E 4	8	10	4		
29.	1.1	2.3	1.6	1.7	1.4	−2.4	83	63	71	4.1	3.4	3.6	43.7	44.7	48.9	E 3	ENE 3	ENE 2	10	8	4	0.1	✱1
30.	−0.1	4.1	6.5	3.5	2.5	−2.2	79	69	75	3.6	4.2	5.4	52.8	51.5	44.8	NW 1	SW 1	WNW 4	1	10	6		●▲3
31.	4.7	5.5	5.3	5.2	6.6	−1.2	53	42	26	3.4	2.8	1.7	45.7	47.8	49.9	WNW 4	WNW 4	NW 1	0	4	3	3.5	
Midd.	5.4	7.1	5.6	6.0	8.0	1.5	73	66	73	5.0	5.1	5.1	755.4	755.5	755.5	2.0	1.7	1.9	6.1	6.7	4.5	40.6	

SKAGEN. **NOVEMBER.** **1880.**

Dag	Thermometer. Celsius.						Fugtighedsgrad			Damptryk			Barometer.			Vindens Retn. og Styrke			Skydække			Nedbör	Anmærkn.
	8.	2.	9.	Middel	Max.	Min.	8.	2.	9.	8.	2.	9	8.	2.	9.	8.	2	9.	8.	2.	9.		
1.	2.1	2.0	0.5	1.5	5.7	0.9	71	62	66	3.8	3.3	3.1	748.7	754.0	757.8	NE 2	NNW 2	N 1	10	8	0		
2.	1.7	4.1	-0.5	1.8	4.0	0.1	78	50	71	4.1	3.1	3.2	61.7	63.9	65.8	NNW 1	N 1	N 1	1	1	0		
3.	-1.2	4.5	2.6	2.0	4.3	-1.2	74	70	85	3.1	4.4	4.8	67.8	68.1	66.7	WSW 1	WSW 2	WSW 3	1	6	5		
4.	7.1	7.9	8.5	7.8	7.3	-1.9	87	88	88	6.6	6.9	7.3	62.0	58.1	54.8	W 3	WSW 3	W 4	10	10	10	1.2	●12
5.	4.9	8.5	8.1	7.2	8.7	4.6	71	91	92	4.7	7.5	7.4	61.8	61.1	58.9	SE 1	WSW 1	W 3	3	10	10	2.8	≡23
6.	7.7	8.4	8.1	8.1	8.6	4.8	93	94	86	7.3	7.8	6.9	60.6	61.4	58.4	WNW 2	WSW 2	WSW 4	0	10	3		
7.	8.1	8.3	5.9	7.4	8.6	8.1	93	77	68	7.5	6.3	4.7	53.6	55.1	56.8	W 3	W 2	WNW 2	10	0	0	1.1	●12
8.	5.1	1.3	1.9	2.8	8.4	1.9	78	80	75	5.1	4.0	3.9	54.1	55.5	62.2	SW 1	N 4	N 2	3	10	4	0.5	●123✱3
9.	1.1	2.6	3.1	2.3	5.0	0.0	79	57	91	3.9	3.1	5.2	53.9	61.6	55.7	N 2	SW 1	SSE 4	2	9	10	4.1	●✱123
10.	3.7	3.5	0.9	2.7	3.9	1.1	88	87	89	5.3	5.1	4.4	52.8	56.4	60.1	SSE 4	E 2	W 1	10	10	4	5.5	●✱123
11.	2.1	4.3	5.1	3.8	3.7	0.6	93	82	90	5.0	5.1	5.9	60.9	60.5	58.4	WSW 1	WSW 1	SW 2	7	10	10	1.2	
12.	7.1	8.3	6.9	7.4	7.4	1.9	99	99	93	7.4	8.1	6.9	53.8	51.6	50.6	SW 1	WSW 1	SW 2	10	10	0	1.8	●12 ≡123
13.	6.6	6.9	8.4	7.3	8.5	5.9	98	98	92	7.1	7.2	7.5	47.9	41.1	34.9	WSW 1	SSE 2	W 4	9	10	1	2.1	●23 ≡3
14.	7.3	7.1	5.3	6.6	8.6	6.1	82	78	92	6.2	5.9	6.1	36.3	36.7	34.7	WNW 2	W 2	WSW 2	10	10	10	3.8	●3
15.	3.4	4.0	1.9	3.1	7.2	3.2	62	53	60	3.6	3.3	3.2	35.3	41.4	48.3	W 4	W 4	N 1	1	2	1	0.9	●1
16.	3.1	3.4	2.3	2.9	4.2	0.9	74	78	98	4.3	4.6	5.3	48.5	42.6	31.0	S 1	SE 3	SE 5	10	10	10		●✱3
17.	6.2	5.7	2.8	4.9	6.4	0.7	94	90	89	6.7	6.1	5.0	23.9	26.0	35.4	SSW 3	W 3	W 3	10	10	3	12.5	●✱123
18.	1.8	3.1	1.5	2.1	6.2	1.6	91	90	80	4.8	5.1	4.1	39.6	40.1	42.5	WSW 1	WSW 1	NNE 1	6	5	8	2.6	●2
19.	-1.9	-0.5	-1.3	-1.2	3.3	-2.1	70	71	76	2.8	3.2	3.2	45.5	45.9	50.6	NE 2	NE 2	NNE 4	3	10	0	0.2	
20	-0.2	1.2	1.5	0.8	0.2	-2.2	78	75	72	3.5	3.8	3.7	60.1	64.2	66.9	N 2	NW 1	W 1	1	2	9		
21.	0.1	3.7	1.1	1.6	1.6	-2.1	79	82	98	3.7	4.9	4.9	71.8	73.4	74.1	WSW 1	WSW 1	WSW 1	0	0	10		
22	0.3	1.9	0.9	1.0	4.0	-1.5	94	65	98	4.4	3.5	4.8	70.1	64.6	61.5	ESE 2	ENE 3	ESE 3	10	10	10		●✱3
23.	0.7	2.7	2.5	2.0	2.0	-0.2	98	94	91	4.7	5.3	5.0	59.1	59.2	59.8	SW 1	SW 1	SW 2	10	10	10	10.2	●✱1
24.	3.5	3.1	4.1	3.6	3.7	0.7	92	91	98	5.4	5.2	6.0	59.8	59.1	57.0	SW 2	SW 2	SSW 2	10	10	10	0.5	●1.3✱1
25.	5.1	5.4	6.3	5.6	5.4	2.9	98	97	96	6.5	6.5	6.8	54.5	47.8	48.2	SSW 1	S 4	WSW 1	10	10	0	5.6	●123
26.	4.7	5.5	6.3	5.5	7.0	3.7	96	97	96	6.1	6.5	6.8	54.6	53.5	47.4	SW 2	S 2	SSW 4	10	10	10	5.0	●3
27.	5.8	7.6	5.9	6.4	7.3	4.7	97	85	93	6.7	6.6	6.4	50.7	51.8	57.0	SW 2	WSW 2	WSW 3	8	7	0	8.5	●1
28.	5.7	7.3	7.9	7.0	7.8	5.0	90	88	88	6.1	6.7	6.9	61.4	63.2	62.3	WSW 3	WSW 3	WSW 2	3	10	10		
29.	8.3	7.5	6.9	7.6	8.5	5.7	91	93	94	7.4	7.2	7.0	61.6	63.2	64.2	WSW 3	WSW 2	WSW 2	10	7	10		✱3
30.	5.9	6.9	6.1	6.3	9.1	5.7	94	87	90	6.5	6.5	6.3	64.0	63.3	62.9	W 1	W 2	WSW 2	7	6	1		
31.																							
Midd.	3.9	4.9	4.1	4.3	5.9	2.0	86	82	87	5.3	5.4	5.4	754.9	754.8	754.8	1.9	2.1	2.4	6.5	7.8	5.6	70.1	

DECEMBER.

Dag	Therm. 8.	2.	9.	Middel	Max.	Min.	Fugt. 8.	2.	9.	Dampt. 8.	2.	9	Barom. 8.	2.	9.	Vind 8.	2	9.	Sky 8.	2.	9.	Nedbör	Anmærkn.
1.	6.1	6.9	7.1	6.7	7.2	5.0	95	98	93	6.6	7.2	7.0	758.8	756.5	750.8	SW 1	WSW 1	SW 1	10	10	10	2.6	●123 ≡2
2.	6.1	0.6	0.1	2.3	7.5	4.7	83	70	78	5.8	3.3	3.6	44.4	55.0	60.9	NW 3	NNW 4	N 2	10	6	0	5.5	●1
3.	3.3	0.3	-2.0	0.5	6.1	-1.5	76	74	66	4.4	3.5	2.6	62.7	65.6	70.0	NNW 1	ENE 1	E 2	7	2	1		
4.	-1.9	-1.1	0.9	-0.7	3.3	-2.5	76	82	89	3.0	3.5	4.4	73.2	72.8	70.2	ESE 1	WSW 1	WSW 2	0	10	10		✱3
5.	5.5	6.1	5.3	5.6	5.8	-2.1	93	88	94	6.2	6.2	6.2	65.8	65.6	66.4	W 1	NW 1	WSW 1	10	10	10	0.7	✱1
6.	4.9	5.3	5.7	5.3	6.4	4.6	97	97	98	6.2	6.5	6.6	66.0	64.6	62.6	SSW 1	SSW 1	SSW 1	10	10	10	0.3	≡123
7.	6.1	6.5	6.3	6.3	6.5	4.7	83	91	88	5.8	6.6	6.3	67.3	70.1	67.7	WNW 1	WNW 1	WSW 2	8	10	10	0.5	●1
8.	7.3	7.6	7.9	7.6	7.6	4.9	89	85	89	6.8	6.6	7.1	61.2	58.5	53.4	WSW 3	WSW 4	WNW 4	10	10	10		
9.	5.9	5.3	3.2	4.8	8.3	5.8	65	83	43	4.5	5.5	2.5	50.3	49.0	53.5	WNW 4	WNW 3	NNW 4	0	10	0		
10.	1.1	6.7	5.7	4.5	6.1	-1.1	65	82	66	3.3	5.9	4.5	54.4	45.1	40.1	WSW 1	W 3	WNW 5	9	5	0		
11.	6.2	4.9	5.2	5.4	7.3	1.1	52	52	89	3.7	3.4	5.9	47.7	51.3	44.6	NW 4	NW 3	WSW 3	0	2	10		
12.	4.9	4.7	4.1	4.6	6.2	4.1	68	78	65	4.5	5.0	4.0	39.0	37.2	39.9	W 4	W 3	NW 3	2	10	0	1.5	●13
13.	0.9	1.8	1.3	1.3	5.1	0.7	72	71	89	3.6	3.7	4.5	46.9	46.5	41.7	NNE 2	0	WSW 1	3	6	10	0.5	
14.	-1.1	-0.8	-1.2	-1.0	2.3	-1.3	80	75	74	3.4	3.3	3.1	40.1	46.4	53.5	ENE 2	ENE 2	NNE 1	10	10	6	1.8	✱12
15.	0.1	0.7	-1.1	-0.1	0.4	-3.4	81	85	80	3.8	4.1	3.4	54.0	52.4	49.4	SW 1	WSW 1	WNW 3	9	10	10		✱▲23
16.	-1.5	-3.4	-3.9	-2.9	1.5	-2.1	78	65	73	3.2	2.3	2.5	48.8	51.1	52.6	NE 1	NNE 2	W 1	10	8	9	6.4	✱▲1
17.	0.1	2.3	-0.7	0.6	0.3	-5.0	81	75	77	3.8	4.1	3.3	50.9	50.4	55.0	WNW 2	NW 2	NNW 2	3	9	3		✱2
18.	-1.1	0.9	-0.9	-0.4	2.3	-2.1	74	82	78	3.2	4.1	3.4	58.6	58.0	54.4	E 1	SE 1	ESE 4	2	9	10	0.3	✱3
19.	2.7	3.3	1.4	2.5	3.1	-1.4	96	97	83	5.4	5.6	4.2	46.7	43.8	43.0	SSE 3	SSE 2	SW 2	10	10	0	7.5	●12
20	2.5	2.2	3.7	2.8	3.7	1.0	85	93	75	4.7	5.0	4.5	38.8	38.8	44.0	SW 4	SW 2	WNW 2	10	8	2	6.7	●
21.	2.8	2.2	2.3	2.4	4.0	2.2	67	62	58	3.8	3.3	3.1	47.4	50.0	50.5	NNE 1	WNW 1	NW 3	9	0	0	1.0	
22	0.9	0.9	-0.2	0.5	2.8	0.8	84	72	72	4.1	3.6	3.3	52.7	54.2	55.4	WNW 2	WNW 2	WNW 1	9	3	0		
23.	0.9	0.1	-0.2	0.3	1.3	-2.6	79	81	79	3.9	3.8	3.6	51.0	47.0	47.9	S 1	NE 2	ESE 2	9	10	10		
24.	0.5	0.5	0.1	0.4	0.9	-2.9	82	80	90	3.9	3.8	4.2	45.6	41.6	36.0	ESE 2	ESE 3	ESE 4	10	10	10		✱23
25.	2.9	1.6	0.9	1.8	3.3	-0.3	86	85	96	4.9	4.4	4.7	28.9	24.8	27.0	SW 2	SE 3	ENE 3	10	8	10	10.4	✱1.3▲3
26.	-0.8	-1.5	-0.9	-1.1	2.9	-1.1	75	72	73	3.3	3.0	3.1	34.1	36.3	38.1	NE 2	WNW 2	NNW 1	10	9	1	3.8	✱▲1
27.	0.7	1.9	-0.5	0.7	1.0	-2.1	80	75	77	3.9	3.9	3.4	43.1	46.2	52.5	NW 2	WNW 2	NW 1	6	3	0		
28.	-1.4	-0.3	0.3	-0.5	2.2	-2.7	70	81	85	2.9	3.6	4.0	58.6	58.9	56.8	SW 1	SE 2	ESE 2	1	10	10		✱3
29.	2.1	2.3	3.3	2.6	2.1	-1.4	93	96	97	5.0	5.2	5.6	49.9	49.3	47.9	S 1	SW 1	SSW 2	10	10	10	11.8	●✱1 ≡1.23
30.	4.3	4.4	3.7	4.1	4.6	1.9	97	80	80	6.0	5.0	4.8	40.4	41.2	38.7	SSE 3	SW 3	WSW 4	10	9	1	6.8	●1.2 ≡1
31.	2.5	2.5	1.5	2.2	4.7	1.1	61	65	61	3.4	3.6	3.1	46.5	50.2	53.8	WNW 4	W 4	WNW 1	0	0	0	1.0	
Midd.	2.4	2.4	1.9	2.2	4.1	0.2	79	80	79	4.4	4.5	4.3	750.8	750.9	750.9	2.0	2.0	2.3	7.0	7.6	5.6	69.1	

VESTERVIG.
1880.

Nordlig Bredde (Latitude N): 56°47'. *Östlig Længde fra Greenwich (Longitude E de Gr.): 8°20'.*

Höjde over Havet (Altitude): 25^m. *Observator: Østerbøl, Lærer.*

Iagttagelsestider (Heures d'observation) 8 a.m., 2 p.m. 9 p.m.		Januar	Februar	Marts	April	Mai	Juni	Juli	August	September	Oktober	November	December	Aar (année)
Thermometer. Celsius.	Middel (moyenne)	1.1	1.8	2.2	61	8.9	14.2	15.5	17.0	14.1	5.3	3.8	2.1	7.7
	Middel Maximum	2.9	3.3	5.4	9.5	12.2	17.8	18.9	20.8	17.9	8.5	5.7	4.5	10.6
	Middel Minimum	-1.3	0.4	-0.1	2.8	5.6	10.4	12.9	13.4	11.9	2.8	1.3	-0.2	5.0
	Middel Variation	4.2	29	55	6.7	66	7.4	6.0	7.4	6.0	5.7	4.4	47	5.6
	Absolut Maximum	5.5	5.7	9.3	17.8	23.2	22.7	23.4	25.2	25.6	15.3	9.5	8.2	25.6
	Absolut Minimum	-7.3	-1.9	-3.3	-0.3	0.6	6.4	10.6	10.6	6.6	-3.6	-4.2	-7.5	-7.5
Fugtighedsgrad (hum. rel.)	Middel	87.	92	85	85	78	72	82	78	81	82	90	89	83
Damptryk (tens. d. vap.)	Middel	4.4	4.8	4.8	6.1	6.8	9.0	11.1	11.5	10.0	5.7	5.6	4.9	7.1
Barometer.	Middel	764.8	753.3	762.5	756.4	759.6	755.9	754.9	759.5	758.0	754.1	753.6	749.8	756.9
Skydække (nébulosité)	Middel	5.8	8.3	4.8	5.5	4.9	4.7	69	3.0	4.8	5.5	5.9	71	5.6
Nedbör (haut. d. pl.)	Sum	11.7	63.8	13.4	48.2	12.6	42.6	89.3	46.6	108.4	44.1	80.8	101.3	662.8
Dage med: (jours de)	Nedbör ● ✱ ▲	11	19	10	13	8	13	18	7	12	17	18	27	173
	Sne ✱	3	3	1	1	-	-	-	-	-	4	5	13	30
	Hagl ▲	-	-	-	2	1	-	-	-	1	3	2	8	17
	Taage ≡	6	7	3	6	-	-	1	3	3	-	4	5	38
	Torden ⛈	-	-	-	-	1	2	1	4	-	-	-	-	8
	Frost (froid)	19	14	14	1	-	-	-	-	-	7	14	17	86
	Storm (tempête)	-	3	-	-	-	-	-	-	-	-	-	5	8
Vindretning: (direction du vent)	N	5	-	3	4	5	2	-	1	3	8	7	1	39
	NE	5	5	12	11	17	17	6	13	3	20	6	3	118
	E	2	18	9	17	5	10	2	7	13	2	3	11	99
	SE	3	8	8	11	-	2	2	4	10	2	5	6	61
	S	17	26	6	11	5	3	13	1	7	1	18	11	119
	SW	14	22	16	8	13	19	26	11	17	3	20	13	182
	W	14	4	13	8	14	13	17	21	12	10	20	19	165
	NW	17	3	10	11	23	11	14	8	16	23	9	23	168
	Stille (calme)	16	1	16	9	11	13	13	27	9	24	2	6	147
Vindstyrke: (force du vent)	N	0.8	-	0.7	1.0	1.2	0.7	1.0	0.5	1.8	1.4	1.2	2.3	1.5
	NE	0.8	1.8	1.3	1.2	1.0	1.9	1.3	1.0	1.4	1.6	1.9	1.7	1.6
	E	0.8	2.8	1.3	1.9	1.2	1.3	0.8	1.0	1.8	1.0	1.3	1.8	1.9
	SE	1.8	2.6	1.7	1.7	-	0.9	1.0	0.8	2.2	0.5	1.7	1.3	1.9
	S	2.1	2.3	1.9	1.7	2.0	1.3	1.4	0.5	1.5	0.5	2.0	1.6	1.9
	SW	2.0	2.0	1.8	2.2	2.6	1.8	1.7	1.5	1.4	1.3	1.6	2.0	1.9
	W	1.8	3.4	1.1	1.8	2.0	1.6	1.9	1.7	1.8	1.4	1.4	2.3	1.8
	NW	1.8	3.3	1.1	1.4	1.7	1.5	1.3	1.0	1.8	1.9	1.4	2.7	1.8
	Middelstyrke (force moy.)	1.6	2.4	1.3	1.6	1.6	1.5	1.4	0.9	1.5	1.4	1.6	2.0	1.6

Dag	Thermometer. Celsius. 8.	2.	9.	Middel	Max.	Min.	Fugtighedsgrad 8.	2.	9.	Damptryk 8.	2.	9.	Barometer. 8.	2.	9.	Vindens Retn. og Styrke 8.	2	9.	Skydække 8.	2.	9.	Nedbør	Anmærkn:
1.	-0.4	0.8	3.8	1.4	2.5	-1.2	97	97	97	4.3	4.7	5.8	748.8	748.7	749.8	SE 2	SSE 2	SSW 2	10	10	10	3.4	●2
2.	4.6	4.9	2.8	4.1	4.7	-0.4	94	93	86	5.9	5.9	4.8	50.1	51.1	53.5	SSW 3	SW 3	SW 3	9	9	0	4.9	●
3.	4.2	5.3	3.7	4.4	5.3	2.6	82	71	77	5.1	4.7	4.6	499	54.4	60.1	W 4	WNW 4	NW 4	1	3	0	0.2	●
4.	3.8	5.2	3.6	4.2	5.5	2.6	94	94	94	5.6	6.1	5.5	62.8	62.1	64.4	WSW 2	WSW 2	W 1	10	9	0	0.1	●
5.	4.2	2.7	3.0	3.3	5.5	3.2	95	97	97	5.9	5.4	5.5	68.0	69.8	70.4	W 1	WSW 1	S 1	10	10	10	0.4	● ≡1.2
6.	3.4	3.9	4.7	4.0	4.2	2.2	97	95	97	5.6	5.7	6.1	70.5	69.5	69.2	SW 2	SW 2	SW 2	9	10	10	0.2	≡23
7	0.0	2.4	1.6	1.3	4.9	0.0	93	93	95	4.2	5.1	4.8	73.0	74.5	73.9	0	0	0	0	0	0		⊔
8.	4.1	4.9	4.4	4.5	4.1	0.0	95	94	97	5.8	6.0	6.0	70.5	68.6	67.6	WSW 2	WSW 2	NW 2	9	1	10		●
9.	4.0	4.8	2.6	3.8	5.5	3.6	97	95	97	5.9	6.1	5.3	67.7	68.0	70.0	NW 2	NW 1	NW 1	10	1	10	0.1	● ≡3
10.	1.0	3.3	3.1	2.5	5.2	1.0	97	95	85	4.7	5.5	4.8	73.4	75.0	76.1	0	0	WSW 1	9	9	10	0.2	
11	3.0	2.8	2.6	2.8	3.8	1.0	82	86	82	4.7	4.8	4.6	76.2	76.5	76.6	0	N 1	0	10	10	10		
12.	3.4	4.2	3.7	3.8	3.6	2.4	80	82	77	4.6	5.1	4.6	74.7	73.7	72.7	W 1	W 2	NW 3	10	2	8		
13.	3.8	3.8	3.8	3.8	4.4	2.9	80	77	85	4.8	4.6	5.1	69.5	666	62.5	NW 2	WNW 2	W 3	9	10	10		●
14.	1.6	1.5	-1.0	0.7	4.4	1.3	60	57	66	3.2	2.9	2.7	56.0	550	55.9	NW 3	NW 3	NNW 2	2	5	0	0.3	
15.	-1.8	0.4	-4.6	-2.0	1.8	-4.5	82	73	90	3.3	3.4	2.8	56.6	57.6	59.0	NNW 1	0	0	1	8	0		✱2
16.	-5.2	-0.6	-4.3	-3.4	1.3	-5.5	80	60	90	2.4	2.6	2.9	58.6	58.2	57.8	0	NW 1	0	1	9	5		
17.	-3.2	-2.3	-4.0	-3.2	0.0	-5.2	95	86	92	3.3	3.3	3.0	54.2	54.9	57.0	NNE 1	NE 1	E 1	3	6	10		✱3
18.	-6.0	-4.6	-6.4	-5.7	-1.5	-7.1	76	73	92	2.1	2.3	2.5	62.1	64.1	66.9	E 1	NE 1	NNE 1	9	9	5		
19.	-6.0	-3.2	-2.0	-3.7	-4.2	-7.3	92	57	68	2.6	2.0	2.6	69.0	69.4	68.3	0	NW 1	WSW 1	8	4	5		
20	3.1	3.0	-1.4	1.6	3.1	-6.0	88	90	85	5.0	5.1	3.5	62.1	61.5	67.6	WNW 2	NNW 1	NNE 1	10	4	0	0.8	●✱1
21.	-4.2	-0.1	1.4	-1.0	3.6	-4.6	92	86	72	3.0	3.8	3.7	71.3	68.4	64.7	0	S 1	WSW 1	8	9	5		
22	0.9	1.1	-0.6	0.5	2.3	-4.2	95	77	77	4.6	3.8	3.4	59.5	62.6	66.5	NNE 1	NE 2	NNE 1	2	0	9		
23.	-3.6	2.2	3.2	0.6	1.6	-4.3	93	74	90.	3.1	3.9	5.1	68.2	66.5	64.8	0	W 2	W 2	1	1	9		●
24.	3.3	3.2	1.9	2.8	3.8	-3.6	88	70	90	5.1	4.0	4.7	62.5	62.8	63.7	WNW 3	NW 3	NW 1	9	1	2	1.1	
25.	-2.1	1.7	1.3	0.3	3.9	-2.1	93	91	93	3.6	4.7	4.6	64.9	69.1	68.3	0	SSE 1	WSW 1	1	3	9		
26.	0.6	0.6	-0.6	0.2	1.8	-2.1	91	97	97	4.3	4.6	4.2	69.7	70.3	70.4	0	S 2	S 2	9	10	10		≡2
27.	-0.4	2.1	1.0	0.9	0.7	-0.7	89	85	97	3.9	4.5	4.7	67.9	66.6	66.5	S 1	SSW 2	SSW 2	10	2	1		
28.	0.2	2.0	-0.5	0.6	2.1	-0.4	97	93	97	4.5	4.9	4.2	66.1	65.7	64.7	S 2	S 2	S 3	10	1	3		≡1.3
29.	0.5	1.8	0.9	1.1	2.2	-1.5	87	90	95	4.1	4.6	4.6	62.5	62.2	62.5	SSW 2	SW 2	SSW 2	10	9	1		≡1
30.	-0.8	1.2	0.7	0.4	1.8	-0.9	97	76	84	4.1	3.8	4.0	64.9	65.6	66.5	SSW 3	S 3	S 3	9	1	0		
31.	1.1	3.8	1.2	2.0	1.4	-1.4	87	84	93	4.3	5.0	4.6	67.7	67.9	67.9	S 3	S 3	S 2	1	0	0		
Midd.	0.6	2.0	1.0	1.2	2.9	-1.3	89	83	88	4.3	4.5	4.4	764.5	764.7	765.3	1.4	1.7	1.6	6.8	5.4	5.2	11.7	

FEBRUAR.

Dag	Thermometer. Celsius. 8.	2.	9.	Middel	Max.	Min.	Fugtighedsgrad 8.	2.	9.	Damptryk 8.	2.	9.	Barometer. 8.	2.	9.	Vindens Retn. og Styrke 8.	2	9.	Skydække 8.	2.	9.	Nedbør	Anmærkn:
1.	-0.1	3.4	2.2	1.8	4.1	-0.5	91	87	93	4.1	5.0	5.0	766.2	765.3	764.6	S 2	S 2	S 2	0	0	0		
2.	1.6	4.0	2.8	2.8	3.7	-0.1	93	87	93	4.7	5.3	5.2	64.5	63.8	63.8	S 2	S 2	SSW 2	0	5	10		
3.	2.9	3.8	3.2	3.3	4.6	1.4	97	97	97	5.4	5.8	5.5	67.1	68.4	68.7	SSW 1	SW 2	SW 2	9	10	10		≡1.3
4.	3.0	3.1	1.6	2.6	4.5	2.5	97	97	97	5.5	5.5	4.9	68.1	67.3	65.5	SSW 2	SSW 2	S 3	10	10	10	0.1	≡1.23
5.	1.0	4.2	3.2	2.8	3.4	0.9	97	84	95	4.7	5.2	5.4	60.7	57.6	54.6	S 2	S 3	SW 2	0	0	10	0.2	●3
6.	1.4	1.9	1.3	1.5	4.5	1.0	97	97	97	4.9	5.1	4.8	58.2	58.4	56.9	0	SSE 1	SSE 3	6	10	10	1.6	≡2
7	2.6	3.2	2.6	2.8	3.2	0.9	84	93	97	4.7	5.3	5.3	51.9	52.2	53.0	SSE 4	S 4	S 3	4	10	10	0.9	●1.23
8.	1.6	4.1	1.8	2.5	3.7	1.0	93	85	95	4.7	5.2	4.9	47.9	47.0	46.0	S 3	S 3	S 3	10	8	10	3.5	●3
9.	3.0	2.7	0.2	2.0	4.7	1.4	95	95	97	5.4	5.3	4.5	49.9	51.7	51.8	SW 1	S 2	SE 2	9	10	10	1.0	≡2
10.	0.4	1.2	0.4	0.7	4.5	-0.2	97	91	91	4.5	4.5	4.2	49.9	49.7	51.9	ESE 3	ESE 3	E 2	10	10	10		✱2
11.	0.0	1.4	0.0	0.5	1.5	-0.3	95	87	93	4.3	4.8	4.2	55.5	57.1	59.1	E 2	E 2	ENE 2	9	10	10	0.8	
12.	0.1	0.2	0.1	0.1	1.7	-0.8	84	93	95	3.8	4.3	4.3	57.0	56.0	55.4	ENE 3	ENE 2	E 1	8	10	10		●2✱23
13.	1.0	3.7	1.2	2.0	1.1	-0.3	97	92	95	4.7	5.4	4.7	57.7	60.0	62.2	S 1	SW 1	SW 1	10	9	10	8.2	●1.3
14.	1.1	2.2	-0.1	1.1	4.1	0.7	95	92	91	4.7	4.9	4.1	62.2	63.6	64.2	S 1	S 2	SE 2	9	9	10	2.2	
15.	-0.7	0.3	-0.6	-0.3	3.1	-1.0	93	87	91	4.0	4.1	3.9	63.6	63.2	61.0	ESE 2	E 3	E 3	10	9	8		
16.	0.0	0.2	-1.0	-0.3	0.5	-0.9	89	84	89	4.0	3.9	3.7	56.6	54.5	51.9	E 4	E 5	E 5	10	9	10		
17.	-0.2	0.2	0.6	0.2	0.7	-1.7	89	89	95	4.0	4.1	4.5	47.4	43.6	45.5	E 5	ESE 5	SE 4	10	10	10	3.2	✱1●23
18.	0.2	-0.5	-1.5	-0.6	0.6	-0.6	97	95	93	4.5	4.1	3.7	48.8	50.4	51.5	E 1	E 2	E 3	10	10	10	3.4	
19.	1.2	3.6	3.0	2.6	1.3	-1.9	95	97	97	4.7	5.7	5.5	43.2	39.0	39.1	ESE 3	S 3	S 2	10	10	10	2.6	●1 ≡3
20	3.9	3.8	3.4	3.7	3.9	0.8	95	97	97	5.7	5.8	5.6	36.7	36.7	38.5	S 3	SSW 3	SSW 2	10	10	10	10.0	●1.2 ≡2
21.	3.6	4.0	3.1	3.6	4.3	2.6	97	97	97	5.7	5.9	5.5	41.6	45.2	49.4	SW 1	SW 2	SW 1	10	10	9	1.2	●1.2
22	1.6	0.4	-0.2	0.8	4.5	1.2	93	87	93	4.7	4.2	4.2	54.7	57.8	61.2	NE 1	NE 2	NE 2	10	10	10	0.7	
23.	-0.1	1.8	0.8	0.8	1.7	-0.6	97	88	93	4.4	4.5	4.5	63.6	64.3	64.9	NE 1	SE 1	E 1	10	10	10		≡1
24.	0.2	1.7	1.1	1.0	2.1	-0.4	91	88	95	4.2	4.5	4.7	65.1	65.2	65.0	SSW 1	SSW 2	SW 1	10	10	1		
25.	3.2	4.0	3.9	3.7	3.3	-0.1	95	94	94	5.4	5.7	5.6	61.6	58.9	53.2	SW 2	SW 3	SW 3	10	9	10		
26.	3.8	3.9	1.9	3.2	5.1	2.8	95	85	68	5.7	5.1	3.6	38.9	33.1	36.1	SW 4	WSW 4	WNW 5	10	5	1	5.8	●1
27.	1.6	2.6	0.6	1.6	4.4	0.7	64	60	89	3.3	3.3	4.2	40.7	44.0	43.1	NW 4	NW 3	SW 1	1	1	7	5.3	●
28.	4.5	3.9	2.3	3.6	4.5	0.0	95	85	82	6.0	5.1	4.4	29.4	29.6	37.6	SW 3	W 4	WNW 1	10	6	6	5.4	●1.2
29.	4.8	5.4	4.6	4.9	5.7	1.9	93	86	97	5.9	5.7	6.1	33.7	38.5	39.2	WSW 3	WSW 3	SW 2	10	9	10	2.7	
30.																							
31.																							
Midd.	1.6	2.6	1.5	1.9	3.3	0.4	93	90	93	4.8	4.9	4.7	753.2	753.2	753.6	2.2	2.6	2.3	8.1	8.2	8.7	63.8	

VESTERVIG. MARTS. 1880.

Dag	Thermometer. Celsius. 8.	2.	9.	Middel	Max.	Min.	Fugtighedsgrad 8.	2.	9.	Damptryk 8.	2.	9	Barometer. 8.	2.	9.	Vindens Retn. og Styrke 8.	2	9.	Skydække 8.	2.	9.	Nedbör	Anmærkn:
1.	4.4	5.9	3.8	4.7	6.1	3.5	93	88	85	5.8	6.1	5.1	738.0	736.2	736.6	SSW 3	SSW 4	SSW 4	10	1	0		
2.	2.6	4.2	2.8	3.2	5.9	1.5	89	80	89	4.9	5.0	5.0	31.9	33.9	34.2	SSW 3	SW 3	SW 2	5	10	9	0.8	● 1.2
3.	1.1	5.1	3.0	3.1	4.5	1.0	96	90	88	4.8	5.9	5.0	29.9	27.9	35.3	ESE 1	SW 3	W 2	10	9	10	3.5	● 1.2
4.	2.0	5.0	3.0	3.3	5.6	0.9	96	86	90	5.2	5.6	5.1	38.7	42.2	47.0	SW 1	SW 2	WSW 2	3	1	0	2.9	
5.	3.4	6.3	1.6	3.8	5.4	1.6	93	79	91	5.4	5.7	4.7	52.0	54.5	57.4	W 1	NW 1	SE 1	2	6	6		
6.	3.2	5.7	4.5	4.5	6.5	1.2	97	98	94	5.6	6.6	5.9	56.2	56.7	56.1	SE 1	SW 1	SW 2	10	10	9	1.8	●
7.	5.0	6.2	3.2	4.8	5.8	2.8	95	84	80	6.2	5.9	4.6	54.0	56.2	63.4	SW 2	WSW 2	NNW 2	10	9	0	0.5	
8.	−1.2	2.6	0.2	0.5	6.8	−1.7	84	60	87	3.5	3.3	4.0	76.0	77.3	77.5	ENE 2	SSE 1	0	0	0	0		
9.	−0.2	4.3	−0.2	1.3	3.2	−1.2	98	74	90	4.4	4.6	4.1	73.3	70.2	66.5	S 1	SSW 1	0	0	1	1		
10.	2.9	4.5	3.8	3.7	5.4	−0.2	93	89	92	5.2	5.6	5.5	63.5	63.8	64.4	W 1	W 1	NW 1	10	10	10		
11.	1.2	4.1	−0.9	1.5	5.2	0.1	73	46	80	3.7	2.8	3.5	72.7	75.8	77.4	NE 2	NE 2	ENE 1	0	0	0		
12.	−0.2	3.7	−1.8	0.6	4.3	−3.0	87	54	82	3.9	3.2	3.3	80.3	80.0	79.3	E 1	ESE 3	ESE 2	0	1	0		
13.	−2.5	2.3	−0.4	−0.2	3.8	−3.3	92	79	87	3.5	4.3	3.9	75.0	71.3	67.1	ESE 3	SE 3	SSE 2	1	7	10		✱3
14.	2.3	1.4	−1.3	0.8	2.5	−2.5	94	87	92	5.1	4.4	3.8	64.4	65.2	68.1	0	NE 2	NNE 1	10	9	0	1.8	● 1.2 ≡1
15.	−0.5	3.6	−1.6	0.5	3.6	−2.9	92	55	90	4.1	3.3	3.7	71.7	71.4	70.4	0	NE 1	0	0	1	0	0.9	
16.	−0.4	3.6	−0.4	0.9	3.8	−2.9	89	57	92	3.9	3.4	4.1	68.5	66.9	65.9	0	NE 1	0	1	0	0		
17.	1.7	5.4	1.8	3.0	4.1	−1.4	93	74	91	4.8	4.9	4.8	66.1	66.7	66.2	0	NW 1	WNW 1	0	0	0		♕
18.	1.4	7.4	1.4	3.4	6.2	−0.6	91	60	93	4.6	4.6	4.7	69.1	70.3	69.7	NE 1	0	0	0	0	0		
19	3.9	4.6	3.9	4.1	7.6	1.1	87	82	93	5.3	5.2	5.7	66.2	64.9	63.2	WNW 2	NW 1	0	1	1	9		● 3
20	3.0	7.2	0.5	3.6	5.8	1.4	88	65	85	5.0	4.9	4.1	67.1	68.7	69.3	NNE 1	NNE 2	NE 1	0	1	1	0.8	
21.	2.0	3.8	0.7	2.2	8.0	0.0	93	85	96	4.9	5.1	4.7	67.0	66.2	66.9	NNW 1	NNW 1	0	10	1	0		
22	3.4	8.7	2.4	4.8	4.2	−0.4	85	63	91	5.0	5.3	5.0	69.3	69.9	70.7	ESE 1	WSW 1	W 1	1	1	1		
23.	1.8	3.8	2.2	2.6	9.3	1.1	91	78	77	4.8	4.7	4.1	72.3	72.2	71.8	WNW 1	WSW 1	WSW 1	10	10	9		
24	3.2	4.8	−0.1	2.6	4.8	1.6	80	74	96	4.6	4.8	4.4	70.4	70.1	69.2	WNW 2	NW 2	0	10	9	10		≡3
25.	−0.3	4.2	0.8	1.6	5.4	−2.4	96	93	92	4.3	5.8	4.5	68.6	67.9	66.5	0	NE 1	NE 1	10	1	0		≡1
26.	0.2	3.8	1.4	1.8	6.4	−2.1	90	88	93	4.2	5.3	4.7	65.4	64.9	63.8	0	W 1	W 1	10	8	9		
27.	2.1	5.0	2.5	3.2	4.5	0.1	94	87	93	5.1	5.7	5.1	63.6	64.5	64.7	0	NW 1	NE 1	9	3	0		
28.	1.1	3.6	1.6	2.1	7.3	−0.5	100	80	87	5.0	4.7	4.5	64.6	63.3	60.8	S 1	SW 1	WSW 1	10	9	10	0.2	
29.	3.0	5.2	3.6	3.9	4.4	1.1	87	71	88	4.9	4.7	5.2	58.1	57.9	58.4	WSW 1	WSW 1	WSW 1	10	9	10		
30.	3.0	5.0	2.0	3.3	6.0	2.5	90	72	89	5.1	4.7	4.7	61.0	61.5	60.7	E 1	E 1	ESE 1	10	10	10	0.2	● 1
31.	1.5	4.4	1.5	2.5	5.4	0.6	91	82	96	4.6	5.1	4.9	58.0	56.0	53.7	SE 2	ESE 2	E 2	10	10	0		
Midd.	1.7	4.7	1.5	2.6	5.4	−0.1	91	76	89	4.8	4.9	4.6	762.4	762.4	762.7	1.2	1.5	1.1	5.6	4.8	4.0	13.4	

APRIL.

Dag	Thermometer. Celsius. 8.	2.	9.	Middel	Max.	Min.	Fugtighedsgrad 8.	2.	9.	Damptryk 8.	2.	9	Barometer. 8.	2.	9.	Vindens Retn. og Styrke 8.	2	9.	Skydække 8.	2.	9.	Nedbör	Anmærkn:
1.	2.6	5.0	2.9	3.5	4.8	0.4	96	84	93	5.3	5.5	5.2	751.3	751.3	752.7	E 3	E 3	E 3	10	10	10		● 3
2.	1.9	5.8	3.8	3.8	5.5	0.3	98	90	98	5.2	6.2	5.9	52.8	51.3	51.2	E 3	E 2	ESE 3	10	9	10	3.0	● 2.3 ▲ 3
3.	2.4	4.0	2.0	2.8	6.9	1.4	98	92	93	5.4	5.6	4.9	50.4	51.0	51.6	ESE 3	ESE 3	ESE 3	10	10	10	4.7	● 1.3
4.	0.9	2.5	1.8	1.7	4.1	0.3	96	96	98	4.7	5.3	5.1	48.3	45.9	43.1	ESE 3	ESE 4	ESE 4	10	10	10	3.1	✱1 ● 2
5.	3.6	6.4	5.2	5.1	3.6	0.6	100	93	97	5.9	6.7	6.4	42.1	44.2	45.5	S 1	W 1	S 1	10	9	10	11.9	● ≡1
6.	5.0	8.2	6.0	6.4	8.0	3.2	98	92	96	6.4	7.4	6.7	45.0	44.6	44.7	SE 1	ENE 2	ESE 1	10	9	9	0.5	● 1.2 ▲ 3 K̄ 2
7.	5.6	7.3	4.0	5.6	8.5	4.2	96	94	92	6.5	7.2	5.6	47.3	49.6	53.0	SE 1	S 1	0	9	6	1	18.8	● 1.2
8.	4.6	9.9	2.7	5.7	8.2	0.9	96	82	100	6.0	7.4	5.6	57.8	60.0	62.6	0	NE 1	NE 2	1	1	10	1.3	≡3
9.	3.5	4.4	2.6	3.5	10.2	2.2	87	82	87	5.1	5.1	4.8	64.7	65.3	65.9	NNE 1	NNE 1	NNE 1	10	10	10		
10.	3.2	5.8	2.2	3.7	5.2	−0.3	95	84	89	5.5	5.7	4.8	65.5	64.5	63.9	NW 1	NNW 1	0	10	2	0		≡1
11.	5.2	10.1	4.0	6.4	6.8	0.1	86	59	85	5.7	5.4	5.2	62.9	63.0	63.1	NE 1	NE 1	0	0	1	0		
12.	6.0	9.6	2.4	6.0	10.9	0.9	84	69	94	5.8	6.1	5.2	63.5	63.9	65.3	ENE 1	E 1	E 1	0	10	0		
13.	6.3	13.1	7.0	8.8	10.1	0.9	79	53	87	5.7	6.0	6.5	65.8	63.9	61.5	E 1	E 1	E 1	0	0	0		
14.	8.2	9.5	7.0	8.2	13.6	4.4	82	79	94	6.7	7.0	7.0	56.0	53.6	52.0	SE 2	SW 1	0	0	9	10		● 3
15.	6.6	8.3	3.2	6.0	14.2	5.8	94	82	95	6.9	6.7	5.5	51.9	53.0	54.8	0	NW 1	W 1	10	1	0	0.9	● 1 ≡1
16.	4.2	14.4	7.6	8.7	9.3	2.3	100	57	99	6.2	7.0	7.7	57.1	56.5	57.1	E 1	SE 2	S 2	9	1	10	0.2	● 3 ≡1
17.	7.8	11.1	6.5	8.5	14.9	4.2	93	75	91	7.3	7.4	6.6	58.0	58.8	59.2	SSW 1	W 1	0	0	0	0	0.1	
18.	7.2	8.8	5.4	7.1	11.8	4.7	96	88	99	7.3	7.4	6.6	59.4	60.5	60.7	ENE 1	NE 1	NE 1	10	10	0		● 1.2
19.	8.8	12.4	7.9	9.7	9.6	2.4	91	76	92	7.6	8.1	7.3	60.9	60.8	60.3	S 1	SW 1	S 1	1	2	10	0.6	
20	10.3	17.6	11.4	13.1	12.9	5.8	79	46	83	7.5	6.9	8.3	58.3	56.6	54.9	SE 1	SE 2	ESE 1	2	1	5		
21.	6.6	11.8	8.2	8.9	17.8	5.7	99	75	91	7.2	7.7	7.3	57.0	57.0	56.0	S 2	SSW 2	S 3	10	5	10		≡1
22	10.1	10.6	6.9	9.2	12.3	6.2	82	77	86	7.6	7.4	6.4	53.9	53.0	54.4	S 3	SSW 4	SW 3	10	9	10		
23.	8.2	7.6	6.7	7.5	13.8	5.3	88	90	94	7.1	7.0	6.9	55.4	54.4	51.1	SSW 1	SW 2	SW 3	2	9	10		
24	7.2	8.3	6.7	7.4	11.0	5.3	84	78	80	6.4	6.4	5.8	51.0	51.4	48.0	W 3	WSW 3	SW 3	0	0	10	0.8	● 1.3
25	6.0	7.6	5.1	6.2	9.0	4.2	90	76	88	6.3	5.9	5.7	46.6	48.6	50.9	W 3	WNW 3	NW 3	5	2	0	2.3	● 1
26.	6.4	7.6	4.3	6.1	8.4	4.0	75	65	90	5.4	5.1	5.6	52.5	53.8	56.1	WNW 2	NW 1	0	7	2	0		
27.	7.1	7.6	5.6	6.8	8.4	2.1	81	70	93	6.1	5.5	6.3	59.1	59.6	58.8	NNW 1	NW 2	NW 2	1	8	1		
28.	6.6	7.3	2.6	5.5	8.4	4.3	56	47	74	4.0	3.6	4.1	59.5	61.2	63.6	ENE 3	NE 2	0	0	4	9		
29.	4.7	7.2	4.2	5.4	8.5	0.6	60	60	76	3.9	4.5	4.7	68.0	69.4	69.0	NNE 2	N 1	NW 1	8	1	1		
30.	7.1	8.6	6.4	7.4	7.8	3.0	80	83	90	6.0	6.8	6.4	66.7	65.1	63.8	WNW 1	WNW 1	WNW 1	1	1	9		
31.																							
Midd.	5.8	8.6	5.1	6.5	9.5	2.8	88	76	91	6.1	6.3	6.0	756.3	756.4	756.5	1.6	1.7	1.5	5.5	5.1	5.8	48.2	

VESTERVIG. **MAI.** **1880.**

Dag	Thermometer. Celsius. 8.	2.	9.	Middel	Max.	Min.	Fugtighedsgrad 8.	2.	9.	Damptryk 8.	2.	9.	Barometer. 8.	2.	9.	Vindens Retn. og Styrke 8.	2	9.	Skydække 8.	2.	9.	Nedbør	Anmærkn:
1.	7.8	8.6	6.7	7.7	10.0	5.4	81	78	94	6.4	6.5	6.9	762.4	762.1	760.6	WNW 2	WNW 2	WNW 2	1	2	9		
2.	8.3	9.4	5.2	7.6	9.5	5.0	87	72	89	7.0	6.4	5.9	59.6	59.0	58.0	W 1	NW 1	0	2	1	0		
3.	8.9	15.8	10.6	11.7	9.9	3.3	91	41	67	7.7	5.4	6.3	56.3	55.6	56.8	NE 2	E 2	ENE 1	0	2	9		
4.	9.4	13.0	9.6	10.7	16.3	8.1	74	80	89	6.5	8.8	8.0	57.0	57.4	58.6	ENE 1	ENE 2	0	9	10	10		●2
5.	11.2	14.1	7.3	10.9	13.1	9.1	83	62	86	8.2	7.4	6.5	58.2	57.5	57.1	0	NW 1	NW 1	9	9	0	0.4	
6.	8.2	9.2	5.0	7.5	16.2	5.9	74	67	66	6.0	5.8	4.3	56.2	55.6	54.9	NNW 2	NW 3	NW 3	1	1	1		
7.	6.3	7.3	4.9	6.2	10.0	4.1	65	61	73	4.6	4.6	4.8	53.9	54.8	54.2	NW 3	NW 3	WNW 3	0	1	5		
8.	7.3	8.9	4.8	7.0	8.3	3.9	66	58	84	5.0	4.9	5.4	54.9	56.9	59.9	NNW 1	NNW 2	0	1	1	0		
9.	8.6	8.8	5.5	7.6	9.4	2.4	77	71	85	6.4	6.0	5.7	62.6	62.6	61.6	NW 1	W 1	0	1	2	1		
10.	8.4	13.2	8.2	9.9	9.9	1.4	81	38	62	6.6	4.3	5.0	60.8	61.0	62.4	NE 1	E 2	E 1	1	5	1		
11.	4.6	5.2	5.8	5.2	13.9	4.5	89	94	93	5.6	6.2	6.4	65.6	64.6	63.9	NE 1	NE 2	NNE 1	9	10	10	0.9	●12 ▲2
12.	7.1	10.2	7.5	8.3	7.3	4.6	90	73	83	6.8	6.8	6.4	64.7	65.5	66.0	NE 1	NE 1	NE 1	10	10	9	3.2	
13.	9.8	13.6	8.8	10.7	10.7	5.6	94	72	88	8.4	8.3	7.4	66.3	66.6	66.7	NE 1	NE 1	0	10	10	0		
14.	14.0	19.1	12.1	15.1	15.0	6.2	84	63	85	9.9	10.5	8.9	66.9	66.0	65.4	0	N 1	0	0	1	7		●3
15.	9.8	10.8	9.0	9.9	20.4	7.6	88	77	87	8.0	7.5	7.4	63.5	61.8	59.2	WNW 2	WNW 2	WNW 1	9	0	2	2.3	
16.	8.4	10.3	5.1	7.9	11.4	7.9	73	60	71	6.0	5.6	4.6	61.0	61.9	62.9	NE 2	NNE 1	N 1	9	1	1		
17.	7.6	8.3	4.9	6.9	10.9	2.4	67	70	71	5.2	5.7	4.6	63.1	62.4	63.6	NW 1	NNW 2	NNW 1	9	9	1		
18.	7.6	8.4	3.4	6.5	10.0	1.5	59	48	70	4.6	3.9	4.1	64.8	65.8	66.3	NE 1	NE 1	0	8	6	1		
19.	6.2	6.2	6.0	6.1	9.7	0.6	50	82	90	3.6	5.8	6.3	64.2	61.6	59.1	SSW 2	SW 2	SW 3	9	10	10		●23
20	8.7	10.5	8.4	9.2	9.2	5.5	98	88	91	8.2	8.3	7.4	56.7	57.0	57.6	WSW 2	WNW 2	NW 2	10	10	1	1.7	
21.	8.8	11.2	7.9	9.3	11.4	6.9	80	81	89	6.7	8.1	7.1	57.4	56.1	54.6	WNW 2	W 3	W 3	4	8	2		
22	9.0	9.9	7.4	8.8	11.7	7.3	88	95	91	7.5	8.6	7.0	50.4	46.2	46.5	SW 1	SSW 2	NW 1	10	10	5		●1.2
23.	9.0	10.8	8.7	9.5	10.4	6.1	70	79	95	6.0	7.6	7.9	49.9	51.1	49.7	NW 2	SW 3	SW 3	1	7	10	1.7	
24.	10.3	9.6	8.2	9.4	11.3	8.3	95	96	77	8.9	8.6	6.2	45.7	44.5	51.2	SW 3	SW 4	WSW 4	10	10	0	0.4	●12
25.	9.8	11.6	8.6	10.0	10.4	7.4	95	75	84	7.9	7.6	7.0	56.3	58.4	59.1	WSW 3	SW 3	WSW 2	1	3	1	2.0	
26.	11.5	18.0	11.4	13.6	12.2	7.0	83	59	89	8.4	9.1	8.9	60.4	58.6	57.6	S 2	S 3	S 1	2	1	10		
27.	13.4	20.6	10.0	14.7	19.2	9.3	80	55	95	9.1	10.0	8.7	55.7	52.5	52.5	0	ENE 2	S 2	9	1	5		R̄2
28.	10.6	11.8	9.3	10.5	23.2	8.3	79	73	92	7.5	7.5	8.0	58.4	61.0	61.7	W 2	SW 2	WSW 2	9	9	9		
29.	10.8	13.1	8.8	10.9	12.6	7.6	79	78	78	7.6	7.1	6.6	64.3	65.6	66.7	WSW 2	WNW 1	WNW 1	8	5	2		
30.	10.1	10.4	7.6	9.4	13.7	6.8	72	71	82	6.6	6.6	6.4	67.2	67.2	66.9	WNW 2	NW 1	NW 1	0	0	0		
31.	10.0	13.6	9.5	11.0	10.7	4.3	86	52	80	7.8	6.0	7.1	66.5	66.6	68.3	NE 1	ENE 1	0	10	3	6		●R̄2
Midd.	9.1	11.3	7.6	9.3	12.2	5.6	80	70	83	6.9	7.0	6.6	759.7	759.5	759.7	1.5	1.9	1.3	5.5	5.1	4.1	12.6	

JUNI.

Dag	Thermometer. Celsius. 8.	2.	9.	Middel	Max.	Min.	Fugtighedsgrad 8.	2.	9.	Damptryk 8.	2.	9.	Barometer. 8.	2.	9.	Vindens Retn. og Styrke 8.	2	9.	Skydække 8.	2.	9.	Nedbør	Anmærkn:
1.	15.2	18.6	12.9	15.6	16.2	8.5	35	34	57	4.5	5.4	6.3	768.4	768.3	767.8	NE 3	NE 3	0	1	1	1	0.3	
2.	15.6	20.1	16.5	17.4	19.4	8.0	54	33	60	7.1	5.7	8.4	67.2	65.6	63.8	NE 1	NE 3	0	0	0	0		
3.	17.9	21.7	12.4	17.3	20.5	9.4	49	43	77	7.4	8.2	8.2	59.8	56.1	52.8	NE 1	ENE 1	0	0	0	1		
4.	10.8	11.9	8.4	10.4	22.6	10.8	87	71	76	8.3	7.3	6.2	47.9	46.9	46.0	NW 2	WNW 2	WSW 3	10	9	9		
5.	10.4	11.8	10.0	10.7	12.7	7.9	81	66	86	7.6	6.8	7.8	45.2	46.4	47.2	S 2	SE 2	N 1	9	10	10		●3
6.	9.2	11.4	9.0	9.9	13.7	8.3	70	64	80	6.0	6.4	6.9	47.8	47.7	47.1	WNW 2	W 3	WSW 2	10	9	9	0.7	●3
7.	10.3	11.1	7.9	9.8	12.2	6.9	73	70	81	6.8	7.0	6.4	45.5	45.7	44.9	WSW 3	WSW 2	WSW 1	8	5	8	5.6	●1.23
8.	10.1	12.1	8.6	10.3	12.2	6.6	67	66	77	6.2	6.9	6.4	47.8	48.7	49.5	WSW 2	SW 3	SW 2	3	6	4	0.6	●3
9.	9.9	10.2	9.6	9.9	13.4	6.7	87	82	79	7.9	7.6	7.0	49.0	52.2	54.3	WSW 1	SW 3	SW 2	6	9	7	2.5	●2
10.	11.3	12.8	10.2	11.4	12.8	8.4	76	66	73	7.6	7.2	6.8	55.6	57.0	58.5	W 1	WNW 1	0	6	1	0	0.2	
11.	12.6	14.4	11.1	12.7	14.0	6.4	68	53	69	7.3	6.5	6.8	60.2	60.2	59.8	NNW 1	NNW 1	NE 1	1	4	9		
12.	11.0	16.9	15.0	14.3	16.0	9.5	90	76	84	8.8	10.8	10.6	58.4	58.2	58.6	ENE 2	ENE 2	NE 1	10	10	10	8.6	●1.23
13.	12.9	20.4	17.7	17.0	17.0	10.6	93	75	88	10.2	13.4	13.2	58.9	58.6	58.6	NE 2	NE 3	0	9	3	2	15.7	●3
14.	17.4	20.4	15.4	17.7	21.9	12.6	78	79	84	11.5	14.0	10.9	59.3	59.1	59.8	NE 2	ENE 2	ENE 1	3	5	7	0.8	●3
15.	16.0	18.9	16.6	17.2	22.3	12.9	76	75	80	10.3	12.2	11.3	59.4	60.9	63.5	NE 3	ENE 2	NE 1	10	10	5	3.0	
16.	16.9	20.4	16.2	17.8	20.4	12.5	72	54	73	10.3	9.5	10.0	66.6	67.7	68.7	NE 3	E 3	0	0	1	0		
17.	18.6	20.0	14.7	17.8	21.2	11.6	56	52	83	9.0	8.9	10.3	68.9	67.4	65.4	NW 1	NNW 1	0	0	1	1		
18.	19.3	19.4	13.2	17.3	21.0	11.2	66	52	86	11.1	8.8	9.6	63.5	62.3	59.5	S 1	NW 1	0	1	0	1		
19.	17.6	19.9	15.6	17.7	20.2	12.1	61	52	68	9.1	9.0	9.1	57.8	57.0	56.1	0	NW 1	0	0	0	2		
20	16.8	20.1	15.0	17.3	20.5	12.8	67	54	71	9.5	9.4	9.0	56.9	56.4	55.5	E 2	E 2	0	2	0	1		
21.	14.5	19.4	16.0	16.6	20.6	9.2	61	42	72	7.5	7.0	9.7	55.0	54.0	53.6	ESE 1	E 1	0	1	0	0		
22	17.4	21.8	17.0	18.7	20.4	10.8	60	51	60	8.9	9.9	8.6	54.5	53.7	53.4	ESE 1	ENE 2	E 1	0	1	1		
23.	19.3	19.8	14.3	17.8	22.4	12.5	69	74	91	11.5	12.7	10.9	52.5	51.8	51.5	ESE 1	W 1	SW 1	0	3	9		●R̄3
24.	15.1	17.2	14.2	15.5	22.7	13.5	85	75	86	10.8	10.9	10.3	50.5	50.3	50.2	SW 2	SW 2	SW 1	10	7	9	3.3	
25.	14.0	13.5	12.2	13.2	17.7	12.2	64	80	76	7.6	9.2	8.1	49.8	49.9	49.3	WSW 1	WSW 2	WNW 3	10	10	7		
26.	13.4	14.2	11.0	12.9	15.0	10.8	71	71	76	8.1	8.5	7.5	50.8	53.1	55.6	NW 3	NW 3	NW 1	1	0	0		
27.	13.8	15.0	12.4	13.7	14.9	9.6	73	69	86	8.6	8.8	9.1	58.6	60.5	60.3	WNW 2	W 2	SW 1	0	1	7		
28.	14.4	16.0	14.0	14.8	15.2	12.1	95	90	95	11.5	12.2	11.2	57.7	56.5	57.1	SSW 2	SW 2	WSW 2	10	10	8	1.0	●1
29.	15.2	17.2	14.1	15.5	16.7	13.7	91	85	94	11.7	12.4	11.2	55.7	55.1	53.2	WSW 1	WSW 2	WSW 1	10	9	10	0.3	●1
30.	15.2	16.4	14.2	15.3	18.3	13.5	88	87	93	11.3	12.1	11.1	52.5	51.6	50.7	SW 1	SW 2	SW 1	10	10	10		
31.																							
Midd.	14.4	16.8	13.2	14.8	17.8	10.4	72	65	79	8.8	9.2	9.0	756.1	756.0	755.7	1.7	2.0	0.9	4.7	4.5	4.9	42.6	

VESTERVIG. **JULI.** **1880.**

Dag	Thermometer. Celsius. 8.	2.	9.	Middel	Max.	Min.	Fugtighedsgrad 8.	2.	9.	Damptryk 8.	2.	9	Barometer. 8.	2.	9.	Vindens Retn. og Styrke 8.	2	9.	Skydække 8.	2.	9.	Nedbør	Anmærkn:
1.	16.2	18.6	14.8	16.5	18.4	13.6	85	72	92	11.7	11.5	11.6	749.5	749.6	749.2	SSW 2	SSW 2	SSW 1	9	9	10		
2.	14.8	16.6	13.6	15.0	19.5	13.2	86	74	85	10.7	10.5	9.7	49.9	52.2	54.2	SW 2	SW 2	SW 1	9	4	3	5.9	●1
3.	15.7	18.4	16.3	16.8	17.7	11.5	85	73	83	11.3	11.5	11.5	54.9	55.4	55.8	S 1	SSW 2	0	9	6	8		
4.	14.9	15.7	14.4	15.0	19.4	13.5	92	90	95	11.6	12.0	11.5	52.0	50.4	49.8	NE 1	NE 2	S 1	10	10	7	7.9	● Ʀ 1.2.3
5.	17.0	18.0	13.4	16.1	17.4	11.4	83	77	88	11.9	11.8	10.0	49.4	49.4	51.6	ENE 2	NNE 2	WNW 2	7	7	10	14.4	●3
6.	11.8	16.2	14.2	14.1	19.2	11.3	85	78	92	8.7	10.7	11.0	52.9	55.0	55.1	W 3	SW 2	SW 3	10	8	10	5.1	●1
7.	14.4	15.3	14.2	14.6	17.0	11.5	95	89	88	11.5	11.6	10.6	53.0	52.8	52.0	SSW 1	SSW 2	S 1	10	10	10	2.6	●1.
8.	14.4	17.4	13.2	15.3	17.0	13.0	95	85	86	11.5	12.5	9.6	49.2	50.1	53.0	SSE 2	SSW 3	SSW 1	10	6	1	6.0	●1.2
9.	16.1	19.1	14.1	16.4	18.7	10.9	83	72	85	11.3	11.8	10.1	55.7	56.1	57.2	SSE 1	SW 1	SW 1	7	3	1	0.3	
10.	16.1	17.6	13.6	15.8	20.5	10.6	84	79	93	11.5	11.8	10.7	58.2	57.1	53.8	E 1	SE 2	NE 2	9	10	10		● Ʀ 2.3
11.	14.0	16.8	14.4	15.1	19.0	12.4	88	80	88	10.4	11.5	10.7	55.8	58.9	60.3	WSW 2	SW 2	SW 1	9	9	9	7.5	●1
12.	16.1	18.5	15.1	16.6	17.6	12.6	79	80	89	10.8	12.6	11.4	63.4	64.2	64.7	SW 1	SW 2	0	3	5	10		
13.	15.8	19.6	16.0	17.1	19.3	12.5	87	70	86	11.6	11.8	11.7	65.2	64.4	64.1	0	0	NE 1	9	9	2		● Ʀ 2.3
14.	17.6	19.2	15.6	17.5	20.7	14.6	91	81	85	13.6	13.4	11.2	64.2	64.6	64.4	SSW 1	WSW 1	0	9	4	1	10.1	Ʀ 2
15.	17.1	21.2	17.6	18.6	20.1	12.8	92	78	85	13.3	14.5	12.7	63.8	63.7	62.9	0	SW 1	0	10	1	0		≡1
16.	20.6	22.0	17.0	19.9	22.0	14.7	83	68	81	15.0	13.4	11.6	62.4	62.3	61.6	0	NW 1	0	1	0	0		
17.	18.5	19.2	15.8	17.8	23.4	14.6	76	72	87	12.0	11.9	11.6	59.2	57.3	56.2	NW 1	NW 1	NW 1	1	4	8		●3
18.	15.0	16.0	14.2	15.1	20.8	13.6	82	80	91	10.4	10.8	10.8	55.8	56.3	55.2	WNW 2	W 1	SW 1	9	10	10	2.1	●3
19.	16.9	17.3	15.0	16.4	17.5	14.1	88	84	85	12.5	12.3	10.8	53.9	53.6	54.9	SW 2	SW 3	WSW 3	4	9	10	1.3	●2.3
20	15.5	16.6	13.2	15.1	19.3	13.2	78	70	90	10.2	9.9	10.1	55.6	55.5	54.5	WSW 3	WSW 3	WNW 2	8	4	10	1.8	●3
21.	14.8	17.8	14.4	15.7	17.8	12.8	82	74	84	10.2	11.3	10.2	55.7	56.4	58.6	NW 2	NE 1	0	6	8	7	6.7	●1
22	17.0	17.8	14.2	16.3	19.2	12.5	74	64	83	10.6	9.7	9.9	58.1	57.8	57.1	NW 1	NW 1	0	2	1	2		
23.	15.2	16.2	13.4	14.9	18.2	12.3	73	68	76	9.4	9.4	8.7	56.0	56.3	55.9	W 2	W 2	W 2	6	9	9		
24.	14.8	17.2	13.6	15.2	17.2	12.5	72	69	82	9.0	10.1	9.5	55.1	55.9	55.5	WNW 2	WNW 2	WSW 1	8	8	9		
25.	15.7	17.2	15.3	16.1	17.7	13.1	92	85	87	12.3	12.4	11.3	53.9	53.6	53.3	SW 1	SW 2	W 2	10	7	9	0.3	●1
26.	16.0	16.6	13.9	15.5	19.0	14.3	72	72	78	9.7	10.2	9.2	52.2	51.2	48.7	W 2	WNW 1	0	9	10	9		
27.	15.9	17.4	13.4	15.6	17.2	13.1	72	67	81	9.7	9.8	9.2	46.7	48.4	50.6	0	NW 1	WNW 1	1	1	9		
28.	14.4	16.1	15.6	15.4	18.3	12.1	70	69	88	8.5	9.4	11.6	51.9	53.0	51.7	W 2	WSW 2	S 1	9	4	10	0.4	●1.3
29.	18.0	18.7	16.2	17.6	18.6	14.0	85	89	91	13.1	14.3	12.5	49.8	48.6	46.8	S 2	S 2	SSE 1	9	9	7	0.2	●2
30.	15.9	17.8	14.2	16.0	19.4	13.9	80	71	85	10.7	10.8	10.2	47.4	49.2	48.6	WSW 3	WSW 2	SSW 1	3	4	6	8.5	●1
31.	12.8	15.1	13.2	13.7	18.8	12.6	95	81	76	10.4	10.3	8.6	45.4	46.1	47.4	NW 2	NW 2	WNW 2	10	9	9	8.2	●1
Midd.	15.8	17.7	14.6	16.0	18.9	12.9	83	76	86	11.1	11.5	10.6	754.7	755.0	755.0	1.5	1.7	1.1	7.3	6.4	7.0	89.3	

AUGUST.

Dag	Thermometer. Celsius. 8.	2.	9.	Middel	Max.	Min.	Fugtighedsgrad 8.	2.	9.	Damptryk 8.	2.	9	Barometer. 8.	2.	9.	Vindens Retn. og Styrke 8.	2	9.	Skydække 8.	2.	9.	Nedbør	Anmærkn:
1.	13.4	15.7	11.8	13.6	16.5	11.5	77	67	81	8.8	9.0	8.3	747.2	747.6	747.7	W 2	WSW 3	WSW 1	8	6	5	1.3	●1.2
2.	13.4	16.4	13.0	14.3	16.7	11.3	73	69	80	8.3	9.5	8.8	47.5	48.3	49.4	0	WSW 2	WSW 1	8	2	2		
3.	14.7	17.3	13.4	15.1	17.7	12.3	77	70	78	9.6	10.3	9.0	51.2	53.2	55.1	WSW 1	WSW 1	WSW 1	5	4	6		
4.	13.8	16.9	13.8	14.8	18.2	12.6	93	67	79	10.8	9.6	9.2	55.7	56.6	57.2	WSW 1	W 1	W 1	10	3	3	2.6	●1
5.	16.8	19.6	16.0	17.5	18.0	11.6	82	69	93	11.7	11.6	12.7	56.5	56.3	55.5	SW 2	SW 1	SW 1	2	1	10		
6.	18.0	22.4	16.8	19.1	20.6	15.1	84	68	84	12.9	13.6	12.0	55.1	53.7	52.2	SE 1	SW 1	0	2	2	3		
7.	18.5	19.5	16.6	18.2	23.7	13.4	82	65	89	13.0	11.0	12.4	48.0	45.5	44.0	NE 1	NE 1	0	1	1	10		●3
8.	16.5	18.8	15.8	17.0	20.2	13.4	85	69	84	11.9	11.1	11.2	44.3	45.4	46.6	S 1	NW 1	0	3	3	9	6.1	
9.	14.8	14.0	15.8	14.9	20.8	14.6	92	95	96	11.6	11.2	12.8	47.0	48.6	49.8	W 2	SW 4	NW 2	10	10	10	6.1	●1.2
10.	16.2	17.3	14.4	16.0	16.7	13.4	89	80	91	12.2	11.7	11.0	60.3	62.4	64.1	NW 2	NW 2	0	2	1	0	29.9	
11.	18.4	20.3	16.0	18.2	19.0	12.0	87	68	85	13.7	12.1	11.5	65.6	65.9	65.7	0	NW 1	0	0	1	0		
12.	20.4	24.4	17.1	20.6	21.3	14.1	77	57	83	13.7	13.0	12.0	64.6	63.9	63.7	NE 1	NE 2	0	0	0	0		
13.	20.5	22.8	17.4	20.2	24.7	15.4	70	59	87	12.6	12.1	12.8	63.3	62.2	62.2	NE 1	NE 3	0	0	0	1		
14.	19.8	23.4	16.0	19.7	23.2	16.7	89	53	80	15.2	11.4	10.8	62.2	61.7	61.9	NE 1	NE 1	N 1	9	1	0		
15.	21.0	23.8	17.1	20.6	24.3	15.2	81	61	90	14.9	13.2	11.6	61.2	61.0	61.7	0	NE 1	0	0	0	0		
16.	20.9	23.2	17.1	20.4	24.2	14.1	74	54	91	13.4	11.4	13.2	61.9	61.8	61.3	0	NW 1	NNW 1	0	0	10		
17.	19.5	21.2	17.4	19.4	24.4	15.8	88	78	91	14.8	14.7	13.4	60.7	60.8	61.4	NW 1	WNW 1	0	1	1	10	0.3	●
18.	19.2	24.0	18.0	20.4	21.9	14.3	89	62	79	14.8	13.8	12.1	62.9	63.0	62.5	NE 1	0	0	1	1	0		
19.	17.6	18.8	15.7	17.4	25.2	13.4	91	82	88	13.6	13.2	11.7	62.6	62.0	61.3	W 1	W 1	0	10	1	1		≡1
20	16.9	17.4	14.8	16.4	19.4	13.8	79	69	82	11.3	10.3	10.2	61.4	62.1	62.2	W 1	W 1	W 1	4	0	1		
21.	16.7	19.0	15.0	16.9	18.5	14.4	77	69	86	11.0	11.3	10.9	60.9	60.0	59.4	W 2	W 2	0	4	1	0		
22	18.1	20.3	14.8	17.7	19.4	12.6	88	66	86	13.6	11.6	10.7	58.4	58.1	59.3	0	0	0	4	0	1		
23.	17.7	18.6	14.4	16.9	22.0	12.9	84	73	85	12.6	11.7	10.3	59.7	60.3	59.8	W 1	W 1	W 1	6	7	1	0.3	●
24.	16.2	17.4	15.2	16.3	20.1	14.3	75	69	75	10.3	10.3	9.7	59.7	60.1	60.3	W 2	WSW 2	WSW 1	9	9	10		
25.	16.0	18.3	12.6	15.6	18.2	14.6	77	71	83	10.4	11.1	8.9	61.4	62.2	62.9	SW 1	0	0	10	10	0		
26.	16.4	22.8	16.8	18.7	18.9	12.0	87	63	79	12.1	12.9	11.3	63.6	63.6	64.9	E 1	ESE 2	E 1	1	3	0		
27.	16.6	20.2	13.8	16.9	24.0	11.9	70	51	84	9.9	9.0	9.8	67.1	67.0	68.1	E 2	E 1	0	0	1	0		
28.	16.9	19.2	13.2	16.4	20.5	10.6	81	60	83	11.5	10.0	9.3	69.2	69.2	69.3	0	0	0	0	3	0		
29.	17.7	22.8	14.5	18.3	21.1	11.2	89	52	84	13.4	10.6	10.2	69.1	68.0	67.5	NE 1	NE 2	ENE 1	0	1	0		
30.	18.2	22.5	13.8	18.2	23.5	13.5	83	55	87	12.9	11.1	10.2	66.4	65.9	66.1	ENE 1	SE 1	0	0	2	0		
31.	17.6	21.9	15.3	18.3	23.3	12.9	86	50	77	12.9	9.6	9.9	66.0	65.2	65.3	ESE 1	ESE 1	ESE 1	0	1	0		
Midd.	17.4	20.0	15.3	17.6	20.8	13.4	82	66	85	12.2	11.4	10.9	759.4	759.4	759.6	1.0	1.3	0.5	3.5	2.5	3.0	46.6	

VESTERVIG. **SEPTEMBER.** **1880.**

Dag	Thermometer. Celsius.						Fugtighedsgrad			Damptryk			Barometer.			Vindens Retn. og Styrke			Skydække			Nedbør	Anmærkn:
	8.	2.	9.	Middel	Max.	Min.	8.	2.	9.	8.	2.	9	8.	2.	9.	8.	2	9.	8.	2.	9.		
1.	17.2	21.4	15.5	18.0	22.8	13.8	87	63	91	12.7	11.9	12.0	764.5	764.0	764.8	SE 1	SW 1	0	0	0	0		
2.	18.4	19.1	14.3	17.3	22.4	15.3	88	71	78	13.9	11.6	9.4	64.6	65.1	65.3	SW 1	WNW 2	NW 1	1	2	1		
3.	16.8	19.6	16.8	17.7	20.8	13.3	77	85	93	11.0	14.4	13.2	64.9	63.7	63.9	SW 1	SW 1	WSW 1	8	9	1		
4.	16.8	20.2	16.6	17.9	21.0	15.0	92	82	93	13.0	14.3	13.0	64.2	63.4	60.3	WSW 1	SSW 1	S 1	10	3	10		≡3
5.	18.9	22.4	18.9	20.1	21.3	16.1	90	83	91	14.7	16.8	14.8	59.4	58.7	57.8	S 1	SSW 2	SSW 2	1	5	10		
6.	18.6	19.0	16.1	17.9	25.6	17.7	89	69	74	14.2	11.4	10.1	56.6	57.7	56.7	SW 2	WSW 3	WSW 3	9	5	6		
7.	15.8	17.4	14.4	15.9	20.0	14.7	74	62	71	9.9	9.2	8.6	55.3	54.8	55.6	WSW 2	WSW 3	WNW 3	8	8	4	0.6	●1.2
8.	15.1	16.3	13.5	15.0	18.9	13.8	65	67	74	8.3	9.3	8.5	57.0	57.8	58.5	WNW 2	WNW 3	NW 1	3	4	1	2.6	
9.	14.8	18.9	11.7	15.1	17.4	9.9	86	45	79	10.7	7.3	8.1	60.0	60.6	61.7	ENE 1	E 1	ENE 1	0	1	0		
10.	15.1	19.8	14.0	16.3	21.0	9.7	76	47	71	9.8	8.0	8.5	61.1	60.7	61.1	E 1	ESE 3	E 2	0	2	1		
11	16.1	20.7	15.2	17.3	20.5	13.2	72	46	73	9.8	8.2	9.4	59.1	57.6	57.3	ESE 3	ESE 4	ESE 3	1	2	1		
12.	15.3	20.1	14.9	16.8	20.8	13.4	73	51	94	9.5	8.9	11.9	54.9	53.9	55.9	ESE 3	SE 4	SSE 1	1	9	9		●3
13.	14.3	15.0	14.0	14.4	21.1	14.1	94	93	97	11.3	11.9	11.5	53.5	52.1	51.2	E 1	SE 2	SE 1	10	10	10	7.8	●1.23
14.	14.6	16.6	12.0	14.4	15.1	13.2	86	67	89	10.6	9.4	9.2	53.7	55.3	54.9	W 1	SW 1	ENE 1	1	1	2	30.3	●1
15.	12.6	16.2	13.2	14.0	17.3	10.8	96	72	83	10.3	9.9	9.3	51.2	50.6	50.8	E 2	E 2	ENE 2	10	10	2		
16.	14.4	16.9	11.2	14.2	16.9	12.6	93	80	89	11.2	11.4	8.8	51.9	53.2	53.4	ENE 2	ENE 2	NNE 1	9	8	2	1.7	●1
17.	13.2	12.8	12.0	12.7	18.0	11.0	82	91	94	9.2	10.0	9.7	50.0	48.9	50.4	N 2	N 2	NNW 2	9	10	10		●23
18.	14.0	16.2	14.0	14.7	14.9	11.7	84	80	91	9.9	11.0	10.7	52.6	52.6	50.3	SW 1	S 1	SSE 2	2	9	10	12.1	●23
19	10.6	10.8	7.9	9.8	16.8	10.4	94	86	92	8.9	8.2	7.3	48.1	47.8	45.8	SE 2	SSW 2	0	4	10	7	7.3	●▲2
20	7.4	12.5	10.6	10.2	13.6	6.6	100	81	84	7.7	8.6	8.0	43.2	43.8	46.7	0	W 1	WSW 1	10	7	2	4.4	≡1
21	11.6	14.5	11.7	12.6	13.7	7.4	70	66	79	7.1	8.2	8.1	51.6	54.1	56.4	NW 1	W 1	SW 1	1	1	6		
22	10.9	11.6	10.6	11.0	14.9	10.4	93	97	92	9.0	9.8	8.7	55.7	54.6	54.0	SSE 2	S 2	NW 1	10	10	3	12.6	●1.23
23.	12.3	13.6	12.0	12.6	12.5	10.3	80	73	82	8.5	8.5	8.4	56.3	56.6	57.4	NW 2	NW 2	NW 2	5	5	7	28.2	
24	13.1	14.5	11.7	13.1	14.2	11.3	76	71	83	8.5	8.7	8.4	57.8	58.6	59.6	NW 2	NW 2	NW 1	3	5	3		
25.	11.4	15.1	12.3	12.9	14.9	8.9	88	70	85	8.8	9.0	8.9	60.8	61.6	62.4	0	SW 1	0	1	4	10		
26.	11.8	15.0	9.3	12.0	16.4	10.8	93	63	92	9.4	8.0	8.0	63.9	65.1	67.2	ESE 1	E 1	0	7	1	0	0.2	●1
27	10.6	14.9	10.1	11.9	15.3	7.9	97	78	92	9.2	9.9	8.5	68.3	68.9	69.0	0	SW 1	0	0	1	0		
28.	14.1	14.4	13.2	13.9	15.7	9.8	92	97	91	10.9	11.8	10.2	68.4	68.1	67.8	WSW 1	SW 1	WNW 1	9	10	1		≡2
29.	12.2	15.3	12.8	13.4	15.9	10.9	95	81	83	10.0	10.4	9.1	67.4	68.1	65.6	0	NW 1	W 2	1	3	10		
30.	14.0	13.6	9.8	12.5	15.9	11.9	88	74	73	10.4	8.6	6.6	61.1	61.5	62.7	WNW 2	WNW 3	NW 3	9	1	6	0.6	●1
31.																							
Midd.	14.1	16.5	13.0	14.5	17.9	11.9	86	73	85	10.3	10.2	9.6	757.9	758.0	758.1	1.4	1.9	1.3	4.6	5.2	4.5	108.4	
OKTOBER.																							
1.	10.1	11.4	12.7	11.4	15.3	9.4	79	92	86	7.3	9.2	9.3	761.7	759.1	754.2	NW 1	0	WSW 1	10	10	10	0.2	●1.3
2.	10.2	9.4	6.3	8.6	13.3	9.4	75	72	79	6.9	6.4	5.7	48.1	47.7	44.8	NW 3	WNW 2	N 1	6	9	1	9.8	●2
3.	4.7	7.8	3.1	5.2	11.7	2.9	89	59	79	5.7	4.6	4.5	46.7	47.4	47.1	0	N 1	0	4	2	1	3.9	
4.	3.6	8.2	8.7	6.8	8.9	2.9	95	65	74	5.6	5.3	6.2	47.4	48.2	48.5	0	WNW 2	WNW 2	1	3	9	1.4	●1.3
5.	9.8	12.2	7.1	9.7	9.8	3.5	75	73	90	6.8	7.7	6.8	49.1	48.9	45.9	NW 1	0	ESE 2	7	6	10	0.5	●3
6	7.5	10.4	8.6	8.8	13.2	6.9	98	94	93	7.5	8.8	7.8	42.8	42.7	44.1	NE 4	NE 1	NNE 1	10	9	10	8.2	●1.2
7.	7.5	9.7	5.0	7.4	10.7	6.9	83	68	87	6.4	6.1	5.7	49.8	52.9	55.8	N 2	NNE 2	NE 1	10	7	1	0.4	
8.	5.4	9.3	6.0	6.9	10.3	2.1	92	63	85	6.2	5.6	5.9	58.5	58.5	58.9	NE 1	NE 2	NE 1	7	3	9		
9.	6.0	8.1	5.5	6.5	9.5	5.1	87	79	88	6.0	6.4	5.9	60.3	61.2	62.8	NE 1	NE 2	NE 1	9	7	1		
10.	1.6	9.2	5.9	5.6	8.3	0.9	94	68	86	4.9	5.9	5.9	63.7	63.8	64.9	0	NE 1	0	1	6	10		
11.	2.6	8.1	2.2	4.3	10.1	1.6	94	70	93	5.2	5.6	5.0	68.8	69.8	69.8	NE 1	NE 1	0	0	1	0		
12.	3.1	8.9	7.0	6.3	9.1	1.4	95	72	92	5.4	6.1	6.9	68.3	66.5	63.8	0	SSW 1	0	9	1	9		
13.	10.0	12.0	10.0	10.7	10.1	2.9	86	82	70	7.8	8.4	6.5	59.9	59.1	59.0	NW 2	NW 3	NW 3	1	5	2		
14.	8.4	9.1	7.5	8.3	12.2	7.9	69	56	66	5.7	4.8	5.1	60.4	62.0	62.6	NW 2	NW 3	NW 2	2	1	8		
15.	10.4	11.8	9.6	10.6	10.4	7.3	89	83	88	8.3	8.4	7.8	59.6	59.2	58.5	W 3	WNW 3	WNW 3	10	9	9		●3
16.	9.8	11.3	9.0	10.0	12.6	9.2	87	88	91	7.9	8.7	7.7	58.2	58.6	58.3	WNW 2	NW 1	W 1	9	9	5	0.2	●12
17.	9.9	11.6	9.9	10.5	12.2	8.4	82	84	87	7.4	8.4	7.9	57.2	57.1	56.3	W 1	W 2	W 2	9	8	4	1.0	
18.	10.6	9.1	7.0	8.9	11.9	9.4	87	88	56	8.2	7.5	4.2	51.8	49.9	50.7	WSW 2	NW 2	NW 1	8	10	10		●2
19.	1.4	5.0	1.2	2.5	11.9	0.9	93	63	85	4.7	4.1	4.3	53.1	55.5	56.2	0	NW 1	0	2	1	4	2.4	▲1
20	1.1	4.8	2.4	2.8	6.4	0.9	94	76	93	4.7	4.9	5.1	54.1	51.7	47.6	0	ENE 1	NE 2	9	8	7	0.8	●1
21.	0.6	1.6	-1.5	0.2	5.2	0.5	94	64	76	4.5	3.3	3.1	47.9	51.8	54.4	NNE 3	N 2	0	6	1	2	0.7	*1
22	-2.7	2.6	0.4	0.1	2.4	-3.3	89	55	89	3.3	3.1	4.2	58.3	59.5	59.7	0	SW 1	0	0	0	1		
23.	0.6	5.0	4.0	3.2	3.1	-2.7	87	58	88	4.2	3.8	5.4	58.5	58.2	57.3	0	0	NW 1	1	1	2		●▲3
24.	5.0	7.1	3.8	5.3	5.5	0.4	83	68	60	5.4	5.1	3.7	54.6	52.8	56.0	NW 1	NW 3	NNW 1	3	1	3	2.6	
25.	0.5	5.8	3.0	3.1	8.2	0.5	78	64	93	3.7	4.4	5.3	57.2	55.6	50.3	0	W 1	SE 1	2	10	10		●3
26.	1.8	3.7	1.1	2.2	6.2	0.5	98	83	94	5.1	5.0	4.7	45.7	48.1	49.8	NNE 2	0	SE 1	3	5	8	7.1	
27.	-2.0	2.0	-0.1	0.0	5.1	-2.0	94	82	92	3.7	4.3	4.1	48.0	49.9	50.3	0	0	E 1	1	2	10	3.1	*1
28.	0.0	-0.4	-0.8	-0.4	2.3	-2.0	85	96	90	3.9	4.3	3.9	46.1	43.0	41.1	NE 3	NE 4	NE 4	10	10	10		*23
29.	-0.1	1.0	0.1	0.3	0.4	-1.4	98	80	79	4.5	4.1	3.7	38.5	41.2	48.2	NE 3	NNE 3	N 1	10	7	0	0.7	*1
30.	-0.2	5.6	6.1	3.8	1.4	-3.6	81	77	90	3.7	5.2	6.3	51.8	51.1	46.6	0	SW 2	WNW 3	1	3	9		●3
31.	3.6	3.9	2.8	3.4	7.1	-1.0	77	73	79	4.5	4.5	4.5	48.3	49.1	49.5	NW 3	NW 3	0	2	7	10	1.1	●▲3
Midd.	4.5	7.3	5.0	5.6	8.5	2.8	87	74	84	5.6	5.8	5.6	754.0	754.2	754.0	1.3	1.6	1.2	5.3	5.2	6.0	44.1	

VESTERVIG. **NOVEMBER.** **1880.**

Dag	Thermometer. Celsius.						Fugtighedsgrad			Damptryk			Barometer.			Vindens Retn. og Styrke			Skydække			Nedbör	Anmærkn:
	8.	2.	9.	Middel	Max.	Min.	8.	2.	9.	8.	2.	9	8.	2.	9.	8.	2	9.	8.	2.	9.		
1.	0.8	1.4	1.9	1.4	5.5	-0.6	85	72	82	4.1	3.7	4.3	748.3	753.5	757.3	N 2	NNW 1	NW 1	8	3	5	2.9	*1
2.	-2.2	1.1	-2.3	-1.1	2.7	-2.2	85	79	92	3.3	3.9	3.5	61.1	62.4	64.2	0	0	0	0	0	0		
3.	-2.0	2.4	3.8	1.4	1.5	-4.0	94	87	67	3.7	4.8	4.0	67.2	67.8	67.4	SSE 1	S 1	SW 2	0	1	2		♔
4.	6.4	7.6	7.9	7.3	6.4	-2.3	81	89	99	5.8	6.9	7.9	63.7	60.4	58.1	WSW 3	WSW 3	WSW 3	10	10	10		●3
5.	7.0	8.8	8.2	8.0	8.3	6.1	96	92	91	7.2	7.8	7.3	61.0	61.1	60.7	W 1	W 1	W 2	3	2	10	4.4	
6.	8.4	8.8	7.5	8.2	9.2	6.7	94	93	91	7.8	7.9	7.1	61.7	61.6	58.7	W 1	WSW 1	SW 2	10	9	1		
7.	7.4	8.2	4.9	6.8	9.5	7.2	99	94	92	7.6	7.7	5.9	54.7	55.2	56.1	W 1	W 1	0	10	9	0	0.7	●12
8.	4.8	3.4	0.7	3.0	8.3	2.7	89	66	47	5.7	3.9	2.3	53.2	55.9	62.1	W 1	NW 3	NNW 2	8	5	0	1.9	●2
9.	0.4	2.4	1.6	1.5	5.6	-0.3	90	89	96	4.3	4.9	5.0	63.4	58.7	46.6	0	SSE 2	SSE 3	2	10	10	1.3	●*3▲1
10.	1.3	2.8	-0.1	1.3	3.0	-0.2	100	93	100	5.0	5.2	4.6	47.2	53.8	58.9	NNE 1	NNE 1	0	10	9	0	10.5	●*1
11.	2.2	4.7	6.0	4.3	4.2	-0.7	94	96	99	5.1	6.1	6.9	59.4	58.1	54.8	S 1	S 2	S 2	7	10	10		●3
12.	7.4	8.1	7.1	7.5	7.6	1.9	100	100	98	7.7	8.1	7.3	52.4	50.3	50.2	SSW 1	SW 1	SW 2	10	10	10	2.4	●2 ≡1.2
13.	6.7	8.3	8.3	7.8	8.3	5.8	99	99	92	7.2	8.1	7.5	46.3	37.3	37.9	SSW 2	SSW 2	W 3	10	10	9	2.9	●2
14.	6.6	6.1	5.1	5.9	9.4	5.9	91	96	95	6.6	6.7	6.3	36.6	35.0	34.0	WSW 1	WSW 1	NW 1	10	10	10	5.6	●23
15.	2.4	3.0	2.0	2.5	6.7	1.5	63	51	66	3.4	2.9	3.5	39.0	43.9	47.9	NW 3	WNW 4	W 1	5	3	3	5.2	▲2
16.	-0.8	0.5	2.7	0.8	3.6	-1.2	90	98	98	3.9	4.7	5.5	45.2	34.3	24.5	SE 1	ENE 3	SE 2	7	10	7		*23
17.	5.1	3.9	3.8	4.3	5.4	-0.9	97	85	82	6.4	5.2	4.9	20.7	29.7	34.7	S 2	W 2	W 2	7	8	4	19.0	●12
18.	1.8	3.9	0.7	2.1	7.0	1.7	88	88	90	4.6	5.4	4.4	38.0	38.3	39.8	0	WSW 1	0	2	3	0	0.7	
19.	-1.8	-0.7	-1.0	-1.2	4.4	-2.0	90	81	82	3.6	3.5	3.5	41.3	42.5	49.4	NE 2	NNE 3	N 3	5	5	1		
20	-4.0	1.0	.2.5	-0.2	-0.3	-4.0	91	63	93	3.1	3.1	5.1	60.1	63.9	66.6	0	NW 1	0	0	0	3		
21.	0.8	3.4	-2.4	0.6	2.8	-4.2	90	80	100	4.4	4.7	3.8	71.3	71.9	71.3	0	0	ESE 1	0	0	8		≡3
22	-0.6	0.9	0.3	0.2	4.3	-4.1	98	85	100	4.3	4.2	4.7	63.8	58.9	56.7	NE 3	ENE 3	ESE 1	5	10	10		*2
23.	1.4	2.0	0.9	1.4	1.5	-0.9	96	98	96	4.9	5.2	4.7	56.4	57.2	57.5	S 1	S 1	SSE 2	9	10	10	14.1	●1.2
24.	3.2	3.8	4.9	4.0	3.3	0.1	98	98	100	5.7	5.9	6.5	56.8	55.8	54.1	S 3	S 3	S 3	10	10	10	0.3	●3 ≡2
25.	6.4	6.5	5.2	6.0	6.5	2.8	100	99	100	7.2	7.1	6.6	50.2	44.1	47.5	S 3	S 3	SSW 1	10	10	0	3.4	●2 ≡1
26.	5.2	5.9	6.9	6.0	7.4	4.4	98	93	98	6.5	6.4	7.2	53.2	49.4	46.3	SSW 1	SSE 3	SSW 2	2	10	0	1.6	●2
27.	6.0	7.2	6.4	6.5	7.4	4.8	97	89	93	6.8	6.7	6.7	49.6	51.8	58.0	SSW 2	SW 2	WSW 2	1	4	3	3.8	
28.	5.2	6.8	7.0	6.3	7.4	4.9	94	96	94	6.2	7.1	7.0	62.3	62.9	62.5	SW 1	SW 1	SW 2	1	6	4		
29.	7.6	7.6	6.6	7.3	7.6	4.8	93	96	99	7.2	7.5	7.2	61.6	63.3	64.0	SW 2	SW 2	SW 1	10	9	10		●1.2
30.	6.2	6.5	6.2	6.3	7.8	4.8	94	94	100	6.7	6.8	7.1	64.5	64.7	60.3	WSW 1	WSW 1	0	2	2	10	0.1	●3
31.																							
Midd.	3.3	4.5	3.8	3.9	5.7	1.3	92	88	91	5.5	5.7	5.6	753.7	753.5	753.6	1.4	1.8	1.5	5.8	6.6	5.3	80.8	

DECEMBER.

Dag	8.	2.	9.	Middel	Max.	Min.	8.	2.	9.	8.	2.	9	8.	2.	9.	8.	2	9.	8.	2.	9.	Nedbör	Anmærkn:
1.	6.3	6.4	6.8	6.5	7.1	5.2	98	94	100	6.9	6.8	7.4	757.5	755.2	749.8	SW 1	SW 2	SW 2	10	10	10	1.8	●3
2.	5.7	5.6	4.6	5.3	7.4	5.0	77	60	64	5.3	4.0	4.0	47.9	54.7	59.1	NW 4	NW 4	NW 2	1	1	1	1.4	
3.	3.4	3.2	0.6	2.4	6.0	2.7	90	65	92	5.2	3.7	4.4	62.2	64.3	66.7	NW 1	NW 1	E 1	4	1	10		
4.	-1.0	0.9	1.8	0.6	4.4	-1.2	94	92	96	4.0	4.5	5.1	70.1	70.0	67.9	E 1	SE 1	S 1	7	9	10		
5.	5.1	6.5	5.9	5.8	5.4	-1.0	97	99	100	6.4	7.1	7.0	65.4	64.7	64.6	SSW 1	NW 1	SW 1	10	10	10		●2 ≡2
6.	6.8	6.7	6.9	6.8	7.2	4.8	100	100	100	7.4	7.3	7.4	63.2	62.7	62.8	S 1	0	WSW 1	10	10	10	2.7	●1.2 ≡1.2
7.	6.0	5.9	7.1	6.3	7.4	5.7	96	100	99	6.7	7.0	7.4	69.0	69.3	67.6	WNW 1	WSW 1	SW 2	2	1	3	0.5	
8.	7.2	7.2	7.4	7.3	7.5	4.1	91	87	96	6.9	6.6	7.4	63.8	60.6	56.1	WSW 3	WSW 3	WSW 3	10	9	10		●3
9.	5.8	7.0	3.6	5.5	8.2	5.2	81	81	51	5.5	6.1	3.0	53.9	50.1	54.2	NW 3	WNW 4	NNW 4	2	10	1	2.0	
10.	3.4	5.2	5.2	4.6	7.4	2.6	92	86	83	5.3	5.7	5.5	54.1	46.7	45.4	SW 1	WNW 4	NW 5	10	8	7	0.5	●13
11.	5.0	5.4	7.2	5.9	7.7	3.2	58	72	94	3.8	4.8	7.1	51.3	52.4	44.7	NW 5	WNW 3	W 2	6	9	9	2.9	●3
12.	2.8	4.8	5.0	4.2	7.2	2.3	93	84	80	5.2	5.4	5.2	41.5	38.4	41.1	W 3	W 5	NW 4	9	9	2	5.8	●▲2
13.	3.3	3.2	2.2	2.9	5.3	2.3	73	71	75	4.2	4.1	4.0	46.4	45.7	41.8	NW 2	WNW 1	W 3	5	4	10	2.7	*3▲23
14.	0.4	-1.2	-4.1	-1.6	3.8	-1.1	87	100	100	4.1	4.2	3.3	38.6	44.8	54.5	NNW 2	NE 1	0	9	10	1	4.4	*2
15.	2.2	1.2	-1.8	0.5	2.4	-5.4	66	89	98	3.6	4.4	3.9	53.8	51.0	46.9	WSW 1	S 1	SE 1	9	10	9	1.5	*3
16.	-6.3	-2.0	-7.0	-5.1	2.6	-6.4	100	96	100	2.8	3.8	2.7	46.4	48.6	51.6	E 1	0	SSE 1	9	9	0	2.3	*3 ≡1
17.	0.4	2.0	-2.0	0.1	1.0	-7.5	90	91	88	4.3	4.8	3.5	50.8	50.5	54.3	W 1	W 2	0	3	9	9	1.7	●2
18.	-4.7	-1.6	-1.4	-2.6	3.0	-4.7	95	94	100	3.1	4.8	4.1	55.5	52.8	48.2	ESE 1	E 2	E 2	1	10	10	1.9	*3
19.	1.8	1.0	0.7	1.2	2.2	-5.4	98	98	96	5.1	4.8	4.7	41.8	40.5	39.9	S 3	S 1	S 2	10	10	8	5.8	●12*3▲23
20	3.8	3.8	2.6	3.4	3.9	-0.2	88	75	87	5.3	4.5	4.8	36.2	40.9	43.6	SW 3	WNW 2	W 1	8	8	7	14.8	●12
21.	1.0	1.2	1.4	1.2	4.9	0.6	87	89	74	4.3	4.4	3.8	46.8	49.8	52.3	NNW 1	WNW 2	WNW 2	5	9	6	0.5	▲3
22	0.8	1.1	-2.6	-0.2	2.5	-0.2	77	81	100	3.7	4.0	3.8	53.8	54.2	53.8	NW 2	W 1	SSE 1	6	7	0	0.3	▲2
23.	-1.5	-0.5	-1.7	-1.2	1.8	-3.0	100	100	100	4.1	4.4	4.0	45.2	41.2	45.3	E 2	NE 3	NE 1	10	10	2	2.5	*12
24.	-0.4	0.2	1.4	0.4	-0.4	-2.2	96	98	100	4.3	4.6	5.0	39.4	33.9	29.6	E 3	E 3	SE 1	10	10	10	0.4	*1●23
25.	2.3	0.8	1.0	1.4	2.7	-0.7	96	80	90	5.2	3.9	4.5	22.6	27.5	30.4	SW 1	WSW 5	WNW 4	7	9	8	11.1	●1*23
26.	-1.2	0.9	1.8	0.5	2.7	-1.2	96	72	85	4.0	3.6	4.5	33.7	35.4	39.1	WNW 1	WNW 2	NW 3	1	5	5	2.9	*▲1.23
27.	0.4	2.3	-0.9	0.6	2.5	-2.0	92	80	88	4.4	4.4	3.8	43.8	45.9	50.3	WNW 2	W 1	0	5	2	1	2.9	*1▲3
28.	-5.0	-0.7	0.0	-1.9	2.8	-5.4	100	100	98	3.1	4.4	4.5	55.0	54.3	49.3	E 1	E 2	ESE 3	10	10	10	0.9	●*3 ≡1
29.	2.3	3.3	2.6	2.7	2.8	-5.1	100	100	100	5.4	5.8	5.5	47.4	46.7	44.3	S 1	S 1	SSE 2	10	10	10	22.0	●1 ≡1.2
30.	4.6	3.8	3.9	4.1	5.7	1.7	97	87	88	6.1	5.2	5.4	35.0	36.8	41.2	SSW 3	SSW 5	WSW 5	10	8	10	2.4	●12.3
31.	1.3	1.4	-0.4	0.8	4.6	0.9	82	85	100	4.1	4.3	4.5	48.8	52.2	54.6	NW 2	WNW 2	0	1	8	2	2.7	*3▲2
Midd.	2.0	2.7	1.9	2.2	4.5	-0.2	90	87	91	4.8	4.9	4.9	749.7	749.7	750.0	1.9	2.1	1.9	6.8	7.9	6.5	101.3	

FANØ.
1880.

Nordlig Bredde (Latitude N): 55° 27'. Östlig Længde fra Greenwich (Longitude E de Gr.): 8° 24'.
Höjde over Havet (Altitude): 5.5 m. Observator: Lauridsen, Overlærer.

Iagttagelsestider (Heures d'observation) 8 a.m., 2 p.m. 10 p.m.		Januar	Februar	Marts	April	Mai	Juni	Juli	August	September	Oktober	November	December	Aar (année)
Thermometer. Celsius.	Middel (moyenne)	0.7	1.7	2.6	7.4	10.2	14.9	16.3	18.0	14.9	6.5	4.4	3.1	8.4
	Middel Maximum	2.4	3.0	5.9	10.7	13.6	18.3	19.6	22.4	17.9	9.6	6.6	5.1	11.3
	Middel Minimum	-1.7	0.0	0.2	4.3	6.2	10.9	13.5	13.6	12.2	3.4	1.8	1.1	5.5
	Middel Variation	4.1	3.0	5.7	6.4	7.4	7.4	6.1	8.8	5.7	6.2	4.8	4.0	5.8
	Absolut Maximum	5.7	6.0	10.0	19.0	23.7	24.0	25.2	29.2	23.0	16.8	10.1	8.9	29.2
	Absolut Minimum	-9.7	-4.1	-2.9	0.1	0.8	6.6	11.1	9.3	7.0	-3.0	-2.9	-7.0	-9.7
Fugtighedsgrad (hum. rel.)	Middel	92	93	86	81	74	75	82	75	83	82	91	88	84
Damptryk (tens. d. vap.)	Middel	4.7	4.9	4.9	6.3	7.1	9.6	11.6	11.8	10.6	6.1	5.9	5.1	7.4
Barometer.	Middel	768.1	756.4	765.0	758.4	761.9	757.8	757.4	761.3	760.2	756.0	757.1	753.4	759.4
Skydække (nébulosité)	Middel	6.0	8.1	5.0	6.0	6.1	6.4	7.1	3.3	6.7	7.0	7.4	7.8	6.4
Nedbör (haut. d. pl.)	Sum	7.8	49.7	18.8	36.4	20.8	57.7	126.7	33.4	96.3	136.3	96.7	52.9	733.5
Dage med: (jours de)	Nedbör • ✱ ▲	9	10	7	10	7	12	16	7	15	23	19	25	160
	Sne ✱	1	„	-	„	„	„	-	„	-	3	3	6	13
	Hagl ▲	„	-	„	„	1	„	-	„	„	1	1	6	9
	Taage ≡	9	10	2	1	„	-	„	1	-	-	-	3	26
	Torden K	„	-	-	1	1	1	3	1	2	1	-	-	10
	Frost (froid)	17	14	15	-	-	„	„	-	-	8	10	11	75
	Storm (tempête)	„	„	-	-	„	„	„	-	-	-	-	1	1
Vindretning: (direction du vent)	N	12	-	8	4	5	2	2	5	1	8	5	5	57
	NE	3	1	5	12	11	11	1	12	1	15	2	1	75
	E	2	8	15	6	13	21	5	12	11	13	8	6	120
	SE	2	17	8	16	-	9	4	8	13	5	2	5	89
	S	12	18	6	14	1	2	8	2	4	2	12	9	90
	SW	12	20	10	9	9	10	20	6	18	4	24	9	151
	W	32	20	24	17	28	27	36	28	25	26	27	41	331
	NW	17	2	8	11	23	7	14	14	12	15	9	14	146
	Stille (calme)	1	1	9	1	3	1	3	6	5	5	1	3	39
Vindstyrke: (force du vent)	N	1.2	-	1.5	1.6	2.0	2.0	1.3	1.9	2.0	2.4	1.9	1.4	1.8
	NE	1.3	1.0	1.2	1.7	1.5	2.0	1.0	1.7	2.0	2.4	3.0	1.0	1.8
	E	1.5	1.6	2.1	2.5	1.8	2.2	2.0	2.1	1.8	2.3	1.7	2.4	2.1
	SE	1.3	2.6	2.6	2.6	2.0	2.0	2.0	2.1	2.4	2.0	2.8	2.0	2.3
	S	1.4	2.0	2.3	1.7	2.5	1.0	1.9	1.5	2.4	1.8	2.1	1.9	1.9
	SW	1.3	1.8	1.9	1.6	2.2	1.8	2.0	1.5	1.6	1.3	2.0	1.9	1.8
	W	1.8	2.3	1.8	2.2	2.1	2.2	2.1	1.8	1.7	2.2	2.1	2.6	2.1
	NW	1.8	3.0	1.7	2.1	2.3	2.5	2.0	1.6	2.0	2.2	2.2	3.0	2.1
	Middelstyrke (force moy.)	1.6	2.1	1.7	2.0	2.0	2.1	1.9	1.6	1.8	2.1	2.1	2.3	2.0

FANØ. **JANUAR.** **1880.**

Dag	Thermometer. Celsius. 8.	2.	10.	Middel	Max.	Min.	Fugtighedsgrad 8.	2.	10	Damptryk 8.	2.	10	Barometer. 8.	2.	10.	Vindens Retn. og Styrke 8.	2	10.	Skydække 8.	2.	10	Nedbör	Anmærkn:
1.	0.6	4.2	5.0	3.3	3.5	0.0	100	100	95	4.8	6.2	6.2	750.7	752.4	754.8	SSE 2	WSW 2	W 2	10	10	10	2.1	● ≡1.2
2.	5.6	4.9	3.5	4.7	5.6	0.5	96	94	87	6.5	6.0	5.1	56.3	57.4	59.0	WSW 2	W 2	WSW 2	10	8	2	0.9	
3.	4.1	5.5	3.3	4.3	5.7	3.1	84	88	93	5.1	5.9	5.4	56.8	59.8	65.1	W 3	W 3	WNW 3	1	1	1		
4.	3.7	4.2	3.9	3.9	5.6	2.8	97	97	98	5.8	6.0	6.0	57.3	66.8	68.5	W 2	W 2	W 2	10	10	10		●
5.	3.2	3.7	3.3	3.4	4.6	3.2	98	97	100	5.7	5.8	5.8	71.7	72.8	74.0	W 2	SW 1	SW 1	10	10	10	0.3	
6.	3.5	3.5	3.7	3.6	3.8	3.0	97	93	98	5.7	5.5	5.9	74.1	74.6	73.6	W 2	W 2	W 2	8	7	10		●3
7.	1.1	2.7	-0.3	1.2	3.8	1.1	98	91	100	4.9	5.1	4.5	75.0	76.5	77.0	NW 1	NW 1	WSW 1	1	1	0	0.7	
8.	2.7	3.7	4.1	3.5	3.0	-1.2	96	100	97	5.4	6.0	5.9	74.3	72.8	71.2	WSW 2	W 2	W 2	9	10	10		● ≡2
9.	4.7	4.7	4.1	4.5	4.8	2.5	98	100	97	6.3	6.4	5.9	70.8	72.3	72.6	NW 2	NW 2	NW 2	10	10	10	0.2	
10.	3.1	1.4	0.2	1.6	5.0	3.1	96	100	98	5.5	5.0	4.6	75.9	77.5	79.1	N 1	N 1	SSW 1	10	10	10		≡2
11	0.9	2.1	2.5	1.8	3.2	0.0	96	96	93	4.7	5.2	5.1	79.4	79.4	79.2	WSW 1	WSW 1	NW 1	10	10	10		
12.	2.9	3.3	2.7	3.0	3.1	0.9	91	90	96	5.2	5.2	5.4	78.0	77.9	76.6	W 1	W 2	W 2	10	10	10		
13.	2.7	2.7	2.9	2.8	3.4	2.2	89	93	82	5.0	5.2	4.7	73.3	71.4	66.8	WNW 2	WNW 2	WNW 2	10	8	10		
14.	2.4	2.1	-0.9	1.2	3.6	2.4	80	75	76	4.5	4.0	3.3	59.5	58.6	58.9	NW 3	NW 3	NW 2	8	7	1		
15.	-1.9	0.4	-1.5	-1.0	2.5	-1.9	82	-	86	3.3	-	3.5	58.1	60.0	60.5	NNE 2	NNE 1	E 2	1	1	4		*3
16.	-5.1	-1.1	-2.7	-3.0	0.4	-5.4	93	73	92	2.9	3.1	3.4	60.7	60.4	59.6	NNW 1	N 1	NNW 1	1	1	1		
17.	-1.8	-1.8	-4.9	-2.8	-0.4	-5.1	90	90	90	3.6	3.6	2.8	56.0	56.3	58.6	NW 2	ENE 1	ENE 1	7	1	9		
18.	-8.7	-5.1	-7.5	-7.4	-1.5	-8.8	91	78	83	2.1	2.4	2.1	63.4	66.3	68.7	NNE 2	NNE 1	N 1	1	1	1		
19	-	-	-4.3	-	-	-9.7	-	-	84	-	-	2.8	-	-	71.5	-	-	WSW 1	-	-	1		
20	1.9	3.0	-0.7	1.4	1.9	-	90	95	85	4.7	5.4	3.7	66.1	64.2	69.8	W 2	W 2	NNW 2	9	10	0	0.4	●12
21.	-2.9	0.2	1.5	-0.4	3.0	-3.7	87	83	96	3.2	3.9	4.9	73.9	72.6	66.8	NNW 1	0	W 1	1	9	10	1.4	●
22	1.7	2.0	-1.9	0.6	2.0	-2.9	96	98	90	5.0	5.2	3.6	61.2	63.1	67.9	W 1	N 1	N 2	10	4	1	1.4	
23.	-4.6	0.7	2.3	-0.5	2.7	-4.6	95	82	93	3.1	4.0	5.0	70.8	70.7	68.5	NNW 1	W 2	W 2	1	1	10		
24.	2.5	3.3	1.1	2.3	2.8	-4.6	98	95	96	5.4	5.5	4.8	66.3	66.3	66.7	WNW 2	WNW 2	WNW 2	9	5	5	0.4	●
25.	1.1	2.0	1.0	1.4	3.3	0.3	96	96	94	4.8	5.2	4.7	67.9	69.0	71.4	WSW 1	W 1	SW 1	1	10	10		
26.	-0.9	-0.3	-1.1	-0.8	2.0	-0.9	100	92	92	4.3	4.1	3.9	72.5	73.6	73.0	SSW 2	SSW 1	SSW 1	10	5	1		≡1
27.	-1.3	0.0	-1.9	-1.1	-0.3	-2.9	96	90	98	4.0	4.2	3.9	71.3	70.9	70.6	SSW 2	SSW 2	SSW 1	10	10	2		≡1
28.	-3.3	0.3	-2.9	-2.0	0.0	-4.0	100	89	96	3.6	4.2	3.5	70.0	69.8	68.4	S 1	S 1	S 1	8	1	0		≡1
29.	-2.1	-0.5	0.7	-0.6	0.3	-4.5	96	94	87	3.8	4.2	4.2	66.4	65.9	67.0	S 1	S 2	WSW 2	10	0	10		≡1
30.	-	-	-	-	-	-	-	-	-	-	-	-	-	-	-	-	-	-	-	-	-		≡1
31.	-	-	-1.1	-	-	-	-	-	94	-	-	4.0	-	-	72.1	-	-	WSW 1	-	-	1		≡1
Midd.	0.2	1.7	0.5	0.8	2.4	-1.7	94	91	92	4.6	4.9	4.5	767.7	768.1	768.6	1.6	1.5	1.5	7.0	5.5	5.5		

FEBRUAR.

Dag	Thermometer. Celsius. 8.	2.	10.	Middel	Max.	Min.	Fugtighedsgrad 8.	2.	10	Damptryk 8.	2.	10	Barometer. 8.	2.	10.	Vindens Retn. og Styrke 8.	2	10.	Skydække 8.	2.	10	Nedbör	Anmærkn:
1.	-3.6	0.8	0.7	-0.7	1.0	-4.1	95	83	85	3.3	4.1	4.1	770.0	768.8	768.8	SSW 1	SSW 1	WSW 1	1	1	0		
2.	0.1	2.6	1.5	1.4	1.0	-3.7	98	89	96	4.5	4.9	4.9	68.5	68.4	68.6	SSW 1	WSW 2	SW 1	3	1	10		
3.	2.2	2.8	2.3	2.4	2.8	0.1	98	98	98	5.2	5.5	5.2	71.1	71.8	72.8	W 2	W 2	SSW 1	10	10	10		≡1.2
4.	0.9	0.1	0.1	0.4	3.7	0.9	98	100	92	4.8	4.6	4.3	72.2	71.2	69.4	SSW 2	SSW 2	SSW 2	10	10	1		≡1.2
5.	-0.3	1.7	1.5	1.0	1.1	-0.7	92	90	96	4.1	4.6	4.9	65.0	62.1	59.0	SSW 2	SSW 2	WSW 2	1	1	1		
6.	1.9	1.5	1.5	1.6	2.1	-0.4	100	100	96	5.3	5.1	4.9	61.0	61.4	60.0	SW 1	S 2	S 3	10	10	10	2.2	●1 ≡1.2
7.	0.8	2.7	1.5	1.7	3.0	0.2	89	84	85	4.3	4.7	4.4	56.8	56.6	54.6	S 3	SSW 2	S 2	9	10	2		
8.	1.1	2.2	1.7	1.7	3.1	0.6	85	82	98	4.2	4.4	5.1	51.4	50.1	49.6	S 2	S 2	SSW 2	9	9	10		≡3
9.	1.5	1.2	0.5	1.1	2.2	1.0	100	100	100	5.1	5.0	4.8	54.1	54.7	52.7	WSW 2	SSW 1	SSE 2	10	10	10		≡12
10.	0.3	2.1	0.9	1.1	2.4	-0.6	96	93	96	4.5	5.0	4.7	51.0	50.6	53.1	SSE 2	SSE 2	SE 2	10	10	10	0.7	●
11.	0.0	2.6	0.1	0.9	2.2	0.0	94	87	92	4.3	4.8	4.3	56.6	58.0	59.1	SE 2	E 2	E 2	2	5	2	1.6	
12.	-0.1	0.7	1.5	0.7	3.0	-0.2	94	100	96	4.3	4.8	4.9	57.3	57.1	57.8	SE 2	SE 2	WSW 1	10	10	10		≡2
13.	2.3	3.7	2.1	2.7	2.3	-0.2	100	92	96	5.4	5.5	5.2	60.8	63.2	65.1	WSW 2	WSW 2	WSW 1	10	9	10	2.5	●1
14.	0.6	1.7	-0.1	0.7	4.1	0.3	100	91	92	4.8	4.7	4.2	65.3	66.0	65.9	SW 2	S 2	SE 2	10	10	10		≡1
15.	-0.6	0.3	-0.9	-0.4	1.7	-0.8	92	89	92	4.1	4.2	4.0	64.8	63.3	60.4	SE 2	SE 3	SE 3	10	10	9		
16.	-0.3	0.8	-0.3	0.1	0.3	-0.9	83	80	92	3.7	3.9	4.1	56.2	54.1	50.6	SE 3	SE 4	SE 4	9	10	9		●3
17.	0.4	1.0	1.9	1.1	1.0	-0.3	92	94	95	4.4	4.7	5.0	46.4	44.5	47.3	SE 4	SE 4	S 2	10	10	10		●123
18.	0.7	1.8	0.7	1.1	1.9	-0.5	98	100	100	4.7	5.2	4.8	50.4	51.5	52.2	E 1	E 1	SE 2	10	10	10	7.0	● ≡1
19	4.5	4.7	3.3	4.2	4.5	0.3	98	100	98	6.2	6.4	5.7	45.5	43.2	42.5	SSE 3	SSW 2	SW 2	10	10	10	6.0	●12 ≡23
20	4.1	4.9	3.8	4.3	5.4	3.2	98	97	98	6.0	6.2	5.9	41.1	41.5	42.7	SW 2	WSW 3	WSW 2	10	9	9	7.8	●
21.	3.8	5.1	2.7	3.9	5.3	3.2	95	94	96	5.7	6.2	5.4	46.1	49.2	53.1	WSW 2	W 2	W 2	3	1	0	2.6	
22	1.2	2.5	2.5	2.1	5.1	1.0	98	100	96	4.9	5.5	5.3	56.1	58.2	61.9	0	SSE 2	E 2	10	10	10		≡1.2
23.	1.1	1.8	-0.1	0.9	4.3	1.1	94	88	89	4.7	4.6	4.0	64.8	65.7	66.5	E 2	ESE 2	ESE 2	10	10	10		
24.	-1.4	-0.9	-0.1	-0.8	1.8	-1.6	90	90	89	3.7	3.9	4.0	67.4	68.5	68.7	ENE 1	ENE 1	WSW 1	10	10	10		
25.	2.6	4.1	3.4	3.4	2.6	-1.5	93	95	97	5.1	5.8	5.6	66.7	64.3	58.9	WSW 2	WSW 2	WSW 2	10	10	10		
26.	3.6	4.1	1.5	3.1	4.1	2.5	97	87	80	5.7	5.3	4.1	45.3	40.5	42.8	WSW 3	W 4	W 3	10	9	9		●1
27.	2.2	4.1	1.3	2.5	4.5	-1.2	74	77	89	3.9	4.7	4.5	44.8	48.1	46.7	NW 3	NW 3	W 2	7	5	5		●
28.	4.2	5.8	3.3	4.4	4.2	1.1	98	81	87	6.1	5.5	5.0	35.5	35.6	41.8	WSW 3	W 3	W 3	10	9	10	16.3	●
29.	5.1	5.2	4.9	5.1	6.0	2.6	94	94	94	6.2	6.2	6.0	40.1	43.3	44.7	W 3	W 2	SSW 3	10	10	10	3.0	
30.																							
31.																							
Midd.	1.3	2.5	1.5	1.8	3.0	0.0	94	92	93	4.8	5.0	4.8	756.3	756.3	756.5	2.1	2.2	2.0	8.4	8.2	7.8	49.7	

FANØ. **MARTS.** **1880.**

Dag	Thermometer. Celsius. 8.	2.	10.	Middel	Max.	Min.	Fugtighedsgrad 8.	2.	10.	Damptryk 8.	2.	10.	Barometer. 8.	2.	10.	Vindens Retn. og Styrke 8.	2	10.	Skydække 8.	2.	10.	Nedbör	Anmærkn:
1.	4.1	5.5	3.9	4.5	5.7	4.0	97	94	95	5.9	6.3	5.7	743.7	742.5	742.0	SSW 2	WSW 3	SSW 3	10	10	10	2.4	●
2.	3.2	4.4	2.3	3.3	5.9	2.7	87	82	96	5.0	5.1	5.2	38.1	39.8	38.2	WSW 3	WSW 3	SW 2	9	10	10	1.3	●
3.	5.0	5.3	3.7	4.7	5.2	1.8	98	89	92	6.4	5.9	5.5	33.6	33.3	40.4	WSW 2	WSW 3	W 3	10	10	5	7.2	●1
4.	3.4	5.7	3.5	4.2	6.1	2.5	95	88	87	5.5	6.0	5.1	41.9	47.0	53.2	W 2	W 2	W 2	5	5	0	2.0	
5.	3.4	6.3	3.9	4.5	5.9	3.3	97	91	97	5.6	6.5	5.9	54.7	56.9	60.1	W 2	W 2	SW 1	2	10	10		●
6.	4.9	6.8	4.3	5.3	6.3	3.3	84	94	97	5.8	7.0	6.0	59.8	60.3	61.1	W 2	WSW 2	WSW 2	10	7	4	5.3	
7.	5.2	5.5	4.1	4.9	7.3	4.3	94	96	87	6.2	6.4	5.3	59.0	60.5	65.0	WSW 2	W 2	NW 2	10	10	0		
8.	1.1	3.4	−0.3	1.4	6.0	1.0	89	75	89	4.4	4.4	4.0	75.7	79.1	79.3	ENE 2	E 2	S 2	10	10	0		
9.	−0.6	6.7	0.7	2.3	3.5	−2.0	86	67	92	3.8	4.9	4.5	76.0	72.4	68.3	SSE 2	SSE 2	SW 1	0	1	0		
10.	3.6	4.3	2.8	3.6	8.0	−0.6	97	97	94	5.7	6.0	5.3	67.1	67.3	67.6	WNW 2	W 2	W 1	10	10	0	0.2	●1
11.	2.0	5.7	0.3	2.7	4.8	1.3	69	85	85	3.7	5.8	4.0	72.3	75.8	78.6	E 3	E 3	E 2	0	1	0		
12.	−0.1	3.7	−1.5	0.7	6.1	−1.5	83	62	88	3.8	3.7	3.6	81.2	81.1	80.1	E 3	SE 3	SE 4	0	1	0		
13.	−2.1	2.3	0.0	0.1	4.2	−2.9	85	61	90	3.4	3.3	4.2	76.7	73.3	70.0	SSE 4	SSE 4	S 2	0	7	7		
14.	1.9	4.8	−0.5	2.1	2.7	−2.1	96	94	92	5.1	6.0	4.1	67.7	66.5	70.4	WSW 1	W 2	SE 2	10	10	1		≡1
15.	0.1	4.1	−1.1	1.0	5.3	−2.4	87	54	88	4.0	3.3	3.7	72.8	75.2	72.1	ENE 2	E 2	0	0	1	1		
16.	0.6	3.8	0.3	1.6	4.3	−2.9	82	55	92	3.9	3.4	4.3	69.8	68.5	67.4	E 1	E 1	0	1	0	0		
17.	−1.9	6.9	0.8	1.9	4.2	−2.7	96	67	92	3.8	5.0	4.5	68.2	68.7	69.1	NNW 1	NNW 2	NNW 1	10	0	1		
18.	0.1	8.0	0.0	2.7	7.1	−2.0	96	69	94	4.4	5.6	4.3	70.0	71.9	73.1	N 1	E 2	0	1	2	0		
19.	3.3	7.1	3.2	4.5	8.3	−1.0	88	80	95	5.1	6.0	5.5	69.3	67.7	65.9	NW 2	NNW 2	W 2	1	5	5		
20.	2.2	9.5	1.1	4.3	7.1	1.7	94	47	85	5.1	4.2	4.2	68.3	69.7	71.0	NNE 1	E 2	ENE 1	7	3	0		
21.	1.5	5.9	1.7	3.0	9.9	−1.6	93	78	93	4.7	5.4	4.8	69.4	67.8	68.5	NNW 1	NNW 2	N 2	10	1	2		
22.	3.3	6.3	−0.9	2.9	6.2	−1.8	80	71	88	4.6	5.0	3.8	71.1	72.3	73.5	ESE 2	SSE 2	S 1	1	1	0		
23.	0.6	2.8	−0.8	0.9	6.4	−1.6	83	74	94	4.0	4.2	4.1	74.7	74.8	74.4	0	0	0	9	1	0		
24.	1.2	4.6	1.9	2.6	4.1	−2.0	80	74	86	4.0	4.7	4.5	73.9	73.0	71.7	WNW 1	NW 2	NNW 2	9	1	10		
25.	1.1	3.9	2.3	2.4	4.6	1.1	89	80	93	4.4	4.9	5.0	69.9	69.1	68.4	NNE 1	WSW 1	NE 1	6	0	0		
26.	4.1	8.6	1.1	4.6	4.2	0.4	90	65	100	5.5	5.4	5.0	68.7	66.0	66.0	NE 1	W 1	N 2	0	1	10		≡3
27.	0.9	5.5	1.4	2.6	10.0	0.3	92	80	94	4.5	5.4	4.8	66.1	66.5	67.0	N 1	W 1	0	10	7	1		
28.	1.3	4.7	1.9	2.6	6.0	−0.7	96	87	93	4.8	5.6	4.9	67.4	65.8	63.4	W 1	WSW 1	W 1	10	7	10		
29.	3.3	5.0	3.0	3.8	5.2	1.3	80	71	85	4.6	4.6	4.8	61.1	60.7	61.3	0	W 1	0	9	10	10		
30.	3.8	5.3	2.5	3.9	5.7	2.4	82	72	96	4.9	4.8	5.3	62.5	62.4	61.7	E 1	E 2	SE 2	9	9	10		●3
31.	2.3	5.3	4.3	4.0	6.5	1.6	93	83	90	5.0	5.5	5.6	58.9	56.6	54.1	SE 2	E 3	E 3	10	9	10	0.4	
Midd.	2.0	5.4	1.6	3.0	5.9	0.2	89	77	92	4.8	5.2	4.8	764.8	764.9	765.3	1.6	2.0	1.5	6.1	5.2	3.8	18.8	

APRIL.

Dag	8.	2.	10.	Middel	Max.	Min.	8.	2.	10.	8.	2.	10.	8.	2.	10.	8.	2	10.	8.	2.	10.	Nedbör	Anmærkn:
1.	3.8	8.5	4.7	5.7	6.2	1.8	98	78	97	5.9	6.5	6.2	751.3	750.4	753.1	ESE 3	SE 3	SE 2	10	10	3		●
2.	3.9	5.9	4.9	4.9	8.8	3.0	92	88	92	5.6	6.1	5.9	53.5	53.5	52.1	SSE 2	S 2	SSE 2	5	10	10	5.6	●23
3.	4.1	6.7	3.7	4.8	7.7	3.6	97	87	97	5.9	6.4	5.8	50.8	51.2	51.7	SE 3	SE 3	SE 3	10	10	10	4.7	●3
4.	3.4	4.8	4.7	4.3	6.9	3.0	98	98	98	5.7	6.3	6.3	49.5	46.9	43.1	SE 3	SE 3	SE 3	10	10	10	2.6	●13
5.	5.4	7.2	5.5	6.0	5.4	3.4	95	90	97	6.4	6.8	6.5	45.1	47.0	47.3	WNW 2	W 2	S 2	9	5	10	4.0	●
6.	4.8	10.3	5.2	6.8	7.7	4.5	97	63	98	6.2	5.8	6.5	46.6	46.8	47.0	S 2	S 2	S 2	9	8	10	0.6	●
7.	5.4	8.4	5.0	6.3	10.3	4.6	92	84	92	6.2	6.9	6.0	49.0	52.0	55.4	SSW 1	SW 1	0	10	7	1	4.4	
8.	7.4	13.0	3.5	8.0	9.2	2.5	80	57	100	6.2	6.4	5.9	59.2	60.4	64.5	NE 1	NNW 1	NE 2	1	8	10		
9.	1.8	3.8	2.7	2.8	13.0	1.4	95	85	84	5.0	5.1	4.7	65.7	66.4	67.4	NNE 2	NE 2	NE 2	10	10	10		
10.	3.1	7.8	3.1	4.7	4.3	1.5	87	81	90	4.9	6.4	5.1	67.3	64.8	64.8	N 2	NW 2	NE 1	8	7	0		
11.	4.4	9.7	5.2	6.4	10.3	0.6	85	54	77	5.3	4.9	5.6	64.5	63.6	64.3	E 2	E 2	ENE 2	2	2	9		
12.	5.1	8.3	4.7	6.0	10.0	4.2	88	65	84	5.7	5.3	5.4	64.2	64.8	66.1	E 2	SE 2	E 2	10	8	0		
13.	7.0	14.0	7.2	9.4	9.7	3.2	78	66	82	5.9	7.8	6.2	66.6	65.1	62.3	ESE 2	SE 2	SE 2	1	1	0		
14.	9.4	13.5	9.9	10.9	14.2	5.6	76	71	87	6.7	8.1	7.9	58.1	55.7	54.0	SSE 2	WSW 1	S 1	1	10	10		
15.	8.7	8.1	4.9	7.2	13.9	7.3	95	94	94	7.9	7.6	6.0	53.8	54.8	57.5	S 1	WSW 2	NW 1	10	10	1	0.9	●1
16.	6.3	12.9	7.9	9.0	10.9	1.9	88	80	99	6.3	8.8	7.9	58.7	58.1	60.3	SE 2	SSE 3	S 1	1	3	10		
17.	10.4	12.5	8.5	10.5	13.7	5.5	88	68	78	8.2	7.3	6.5	60.6	60.5	60.0	WSW 1	W 2	NE 1	1	1	4		
18.	10.4	14.7	7.1	10.7	13.2	7.5	78	68	94	7.4	8.4	7.1	59.7	60.1	63.0	ENE 2	NE 2	WNW 1	7	8	1	10.7	●1 K1
19.	12.0	12.0	9.7	11.2	14.9	5.0	68	76	89	7.1	8.0	8.0	63.6	63.7	62.6	SW 1	WSW 1	S 1	1	1	0		
20.	11.8	17.9	12.1	13.9	12.7	7.1	73	58	78	7.5	8.9	8.1	60.3	58.2	57.2	SSE 2	SSW 2	S 2	1	7	1		
21.	7.0	11.1	8.5	8.9	19.0	6.4	99	82	89	7.4	8.1	7.4	60.3	60.7	59.7	WSW 2	WSW 2	SW 2	10	1	9		≡1
22.	12.0	11.8	7.5	10.4	12.0	6.7	71	78	89	7.4	8.0	6.9	57.3	57.6	57.7	SSW 2	WSW 2	W 2	9	7	9		
23.	9.0	9.5	7.9	8.8	13.5	7.2	87	80	86	7.4	7.1	6.8	59.1	58.1	55.9	WSW 1	WSW 2	WSW 3	10	1	10		
24.	10.1	9.7	7.7	9.2	10.7	7.2	71	74	91	6.5	6.6	7.2	56.0	55.7	51.8	W 3	W 2	W 3	1	9	9		●
25.	8.1	9.1	5.9	7.7	10.4	6.2	72	73	79	5.8	6.3	5.5	51.2	52.9	55.4	W 3	W 3	WNW 3	9	8	7	2.7	●
26.	7.0	9.0	5.9	7.3	9.7	5.3	74	66	83	5.5	5.6	5.7	56.2	56.9	59.3	WNW 3	WNW 3	NW 2	7	8	9	0.2	
27.	7.1	9.1	6.1	7.4	9.9	4.3	73	61	86	5.5	5.2	6.0	61.7	62.5	62.3	NW 3	NW 3	NW 2	5	1	7		
28.	7.2	10.0	3.9	7.0	10.4	5.6	79	50	48	6.0	4.6	2.9	60.0	61.2	64.8	N 1	NE 2	NE 1	9	2	1		♔
29.	6.8	9.2	2.9	6.3	10.7	0.1	64	44	79	4.7	3.8	4.5	68.8	70.2	71.7	NE 2	NE 2	N 2	1	2	0		♔
30.	8.1	9.1	6.7	8.0	10.2	1.6	55	71	88	4.3	6.1	6.5	69.9	68.7	67.6	NW 2	W 2	NW 2	2	3	8		
31.																							
Midd.	7.0	9.9	6.1	7.7	10.7	4.3	83	73	88	6.2	6.6	6.2	758.3	758.3	758.7	2.0	2.1	1.8	6.0	5.9	6.0	36.4	

FANØ. **MAI.** **1880.**

Dag	Thermometer. Celsius.						Fugtighedsgrad			Damptryk			Barometer.			Vindens Retn. og Styrke			Skydække			Ned.	Anmærkn:
	8.	2.	10.	Middel	Max.	Min.	8.	2.	10.	8.	2.	10.	8.	2.	10.	8.	2	10.	8.	2.	10.	bör	
1.	8.3	9.0	6.1	7.8	9.7	5.5	79	77	86	6.5	6.6	6.0	766.0	764.8	763.4	WNW 3	WNW 3	W 1	9	6	9		
2.	9.9	10.1	5.9	8.6	9.9	5.0	64	71	86	5.8	6.5	5.9	62.4	61.1	57.4	W 1	W 2	ENE 1	1	1	1		
3	10.9	15.8	10.4	12.4	11.6	5.7	71	46	81	7.0	6.1	7.6	56.9	55.7	56.6	E 2	E 2	E 2	1	9	10		●3
4.	9.3	12.2	9.9	10.5	16.2	7.6	93	91	89	8.1	9.6	8.1	56.7	57.8	59.2	ENE 2	E 2	E 1	10	10	9	5.5	●1
5.	10.5	14.4	8.3	11.1	13.9	9.2	85	73	89	8.0	8.9	7.3	59.4	59.2	58.9	ENE 1	0	NW 2	9	10	9	2.4	●1
6.	9.5	10.9	5.7	8.7	15.8	6.4	66	65	67	5.9	6.4	4.6	58.8	58.5	58.1	NNW 3	NW 3	NNW 3	2	5	8		[illegible]
7.	8.8	8.8	4.5	7.4	11.3	4.5	55	59	81	4.7	5.0	5.1	57.5	58.4	58.0	NW 3	NW 3	WNW 3	8	6	9		
8.	8.7	8.9	5.3	7.6	10.0	3.0	69	53	91	5.8	4.5	6.0	58.3	59.6	62.6	WNW 3	WNW 3	NW 2	7	3	1	0.8	●1 [illegible]
9.	10.1	9.1	6.1	8.4	10.1	2.3	67	66	79	6.2	5.7	5.6	65.2	64.6	64.1	W 1	NW 2	NW 2	1	1	9		
10.	9.9	10.9	7.2	9.3	12.9	4.0	64	61	70	5.8	5.9	5.3	62.6	62.7	63.6	ESE 2	WSW 2	ENE 2	5	2	7		
11.	7.9	9.2	5.1	7.4	11.9	5.2	64	55	90	5.1	4.7	5.9	65.6	62.1	65.5	ENE 2	NE 2	NE 1	7	8	1		
12.	7.7	10.8	6.7	8.4	10.1	4.6	69	61	80	5.4	5.9	5.8	66.2	66.3	67.2	ENE 2	ENE 2	ENE 2	10	7	3		
13.	9.8	15.1	12.5	12.5	12.1	5.3	79	69	77	7.1	8.8	8.3	67.7	67.4	67.7	NE 1	NW 2	NE 1	9	1	1		
14.	15.7	21.1	12.9	16.6	16.0	9.2	76	48	91	10.1	8.8	10.0	68.2	67.3	66.4	ENE 1	E 2	0	1	1	1		
15.	17.1	14.1	8.1	13.1	21.4	8.3	63	65	86	9.2	7.8	6.9	65.4	64.3	62.0	NW 2	NW 2	NW 2	3	1	5		
16.	11.8	13.9	6.5	10.7	17.1	7.4	73	58	70	7.5	6.9	5.0	61.7	62.6	64.3	NNE 2	NW 2	NNW 2	8	7	8		
17.	11.2	–	5.9	–	14.9	3.2	54	–	79	5.4	–	5.5	65.8	–	65.9	NW 2	–	N 2	1	–	2		
18.	9.5	–	4.1	–	11.5	0.8	49	–	77	4.4	–	4.7	66.7	–	68.0	NE 2	–	0	1	–	1		●▲
19.	9.6	8.6	6.7	8.3	11.6	3.0	53	74	83	4.7	6.2	6.1	66.9	64.6	62.6	SSW 2	SW 3	WSW 2	9	9	10		
20	9.2	10.6	8.7	9.5	11.0	6.3	93	90	89	8.1	8.4	7.5	60.0	60.3	61.3	W 2	W 2	NW 2	10	10	10	3.3	●1
21.	10.3	10.9	8.2	9.8	11.7	7.3	72	83	88	6.7	8.0	7.1	60.8	60.5	57.8	NW 3	W 2	WNW 3	8	10	9		●2
22	9.3	10.7	8.9	9.6	12.0	7.9	92	93	96	8.0	8.9	8.2	53.6	48.8	49.0	WSW 2	WSW 2	W 3	10	10	10		●1.2
23.	10.1	11.7	9.5	10.4	12.1	7.2	67	73	95	6.2	7.4	8.4	53.7	54.6	52.7	W 3	W 2	SW 2	7	9	10	1.0	●3
24.	10.0	10.5	9.3	9.9	12.0	9.2	96	92	71	8.8	8.6	6.2	50.6	50.6	56.8	WSW 3	WSW 3	W 3	10	10	1	7.2	●1.2
25.	13.6	13.2	9.8	12.2	13.6	8.8	65	71	91	7.6	8.0	8.2	59.5	62.2	63.0	W 2	W 2	W 2	3	7	8	0.6	
26.	12.6	18.7	13.1	14.8	14.2	8.2	83	59	85	8.9	9.5	9.4	63.3	61.8	60.4	SW 2	SSW 3	WSW 1	8	2	9		
27.	17.8	21.4	12.1	17.1	21.2	9.8	71	65	89	10.8	12.3	9.3	56.8	55.1	56.2	E 2	WSW 2	WSW 2	5	5	5		
28.	12.3	11.7	9.7	11.2	23.7	9.4	73	72	82	7.8	7.3	7.2	61.6	64.0	65.5	W 2	W 2	W 2	9	9	7		K1
29.	13.3	12.4	8.9	11.5	13.5	8.3	70	71	81	7.9	7.6	6.9	67.5	68.9	69.9	W 2	W 2	NW 2	3	6	8		
30.	12.9	12.5	5.7	10.4	14.3	6.0	61	65	88	6.7	7.0	6.0	70.2	69.8	68.9	NW 2	WNW 2	NNW 1	7	7	1		
31.	7.3	15.2	11.9	11.5	13.2	3.4	98	58	67	7.4	7.5	6.9	67.9	67.3	68.7	NNW 1	W 1	ENE 2	10	9	9		
Midd.	10.8	12.4	8.2	10.5	13.6	6.2	72	68	83	7.0	7.4	6.8	762.0	761.7	762.0	2.0	2.1	1.8	6.2	5.8	6.2	20.8	

JUNI.

Dag	Thermometer. Celsius.						Fugtighedsgrad			Damptryk			Barometer.			Vindens Retn. og Styrke			Skydække			Ned.	Anmærkn:
	8.	2.	10.	Middel	Max.	Min.	8.	2.	10.	8.	2.	10.	8.	2.	10.	8.	2	10.	8.	2.	10.	bör	
1.	13.6	17.9	13.5	15.0	16.5	7.0	61	48	56	7.1	7.3	6.4	768.1	768.0	768.6	ENE 3	ENE 3	ESE 2	9	8	8	2.2	●
2.	15.3	21.1	13.5	16.6	19.2	10.1	54	45	70	6.9	8.4	8.0	67.0	65.8	64.4	ENE 2	E 3	ENE 2	5	5	1		
3.	17.7	23.4	14.1	18.4	21.4	10.1	61	45	80	9.1	9.8	9.6	59.1	56.4	53.3	ENE 2	E 2	0	1	3	1		
4.	11.0	12.4	8.3	10.6	24.0	9.9	89	72	73	8.7	7.7	5.9	49.8	49.6	50.2	NNW 2	NW 3	W 3	10	10	8		
5.	10.9	10.7	10.3	10.6	12.8	7.1	75	89	90	7.3	8.4	8.4	49.5	49.3	49.9	WSW 3	WSW 3	WNW 3	9	10	10		●
6.	10.2	10.8	9.1	10.0	12.9	8.2	68	79	81	6.3	7.6	7.0	51.3	50.9	50.4	WNW 2	WSW 2	W 2	9	10	9	5.5	●
7.	14.1	12.9	8.1	11.7	14.1	7.2	61	69	77	7.3	7.7	6.2	49.4	48.9	48.1	W 3	W 2	WNW 2	9	6	3	1.1	●
8.	12.7	12.7	9.9	11.8	14.1	7.4	69	68	79	7.5	7.4	7.1	51.5	53.2	52.0	W 3	W 3	SSW 1	5	8	10	0.3	●
9.	9.4	12.7	10.1	10.7	13.5	6.6	80	71	84	7.1	7.6	7.8	52.8	56.7	57.9	W 2	W 3	SW 1	8	7	10	11.0	●
10.	8.8	13.3	8.9	10.3	13.1	7.5	87	75	84	7.3	8.5	7.1	57.8	58.8	60.8	ENE 1	W 2	N 2	9	9	8	2.7	●
11.	13.0	13.3	11.5	12.6	14.2	7.1	70	75	88	7.8	8.5	8.9	61.6	61.3	59.7	ENE 2	ENE 2	NE 2	3	10	9		●23
12.	12.5	19.5	15.2	15.7	15.6	9.5	93	80	88	9.9	13.3	11.3	58.2	58.4	58.9	ENE 2	E 2	NE 2	10	9	9	17.7	●
13.	16.7	20.9	16.5	18.0	20.7	12.2	81	84	92	11.5	15.3	12.8	59.2	58.8	59.4	ENE 2	E 2	ESE 2	5	5	10	3.0	●
14.	16.1	18.5	16.9	17.2	22.9	15.9	92	84	98	12.6	13.3	14.0	59.5	60.0	59.8	ESE 2	ESE 2	NE 1	10	10	9	5.5	●1 K1
15.	16.0	16.9	15.7	16.2	19.2	14.0	86	90	81	11.7	12.8	10.7	58.7	60.1	63.0	ENE 2	ENE 3	ENE 3	10	9	8	5.4	
16.	17.3	20.8	14.3	17.5	18.5	13.2	74	50	74	10.9	9.2	8.9	65.6	66.9	69.7	E 3	E 3	ENE 2	0	1	0		
17.	17.9	21.8	14.5	18.1	20.8	11.3	60	47	85	9.1	9.3	10.4	70.1	68.7	66.9	ENE 2	SE 2	SSE 1	0	0	1		
18.	19.9	22.1	15.1	19.1	22.2	11.3	55	52	72	9.6	10.3	9.2	65.3	63.5	61.4	SSE 1	W 1	N 2	1	1	1		
19.	19.2	22.3	18.1	19.9	22.3	12.2	64	58	76	10.7	11.6	11.8	59.1	57.9	57.5	E 1	W 2	ESE 2	1	1	2		
20	18.1	20.1	12.7	17.0	23.8	13.9	63	58	77	9.7	10.3	8.4	57.4	57.0	56.7	ESE 3	ESE 3	ESE 3	1	0	1		
21.	15.1	20.5	15.9	17.2	20.1	10.0	74	50	81	9.5	8.9	10.9	56.0	55.1	55.2	ESE 2	ESE 2	ESE 2	1	1	1		
22	16.9	21.7	17.3	18.6	21.1	11.9	58	45	78	8.3	8.6	11.4	55.2	54.9	55.0	E 2	SSE 1	SE 2	0	1	7		
23.	17.0	15.5	14.1	15.5	22.0	14.3	85	89	87	12.2	11.7	10.4	54.3	54.6	54.3	SW 1	SW 1	W 1	9	10	10		●23
24	16.8	17.9	14.5	16.4	19.2	12.6	77	79	87	11.0	12.1	10.6	52.7	52.5	52.7	WSW 2	WSW 2	WSW 2	9	9	10	2.2	
25.	14.1	15.0	13.1	14.1	18.4	12.5	65	64	77	7.8	8.1	8.6	53.2	53.9	53.7	W 2	W 2	W 3	8	10	10		
26.	14.1	14.8	10.9	13.3	17.2	12.3	69	67	83	8.3	8.4	8.0	54.9	56.4	59.7	NW 3	NW 3	NW 2	9	9	2		
27.	15.8	16.1	14.3	15.4	15.8	9.8	65	71	76	8.8	9.7	9.2	62.3	63.6	63.3	WNW 2	WNW 2	WSW 2	1	2	10		
28.	15.2	16.3	15.1	15.5	16.3	13.4	91	89	91	11.7	12.3	11.7	61.5	60.6	60.9	WSW 2	WSW 3	WSW 2	10	10	10		●
29.	17.2	17.7	15.1	16.7	17.5	14.7	86	83	91	12.5	12.5	11.7	59.3	58.7	57.5	W 2	W 2	WSW 2	9	10	10	1.1	
30.	15.2	17.7	14.2	15.7	19.1	14.9	94	85	91	12.2	12.8	10.8	55.3	54.4	53.5	WSW 2	WSW 2	WSW 2	10	10	9		
31.																							
Midd.	14.9	17.2	13.4	15.2	18.3	10.9	74	69	82	9.3	10.0	9.4	757.9	757.8	757.8	2.1	2.3	1.9	6.0	6.5	6.6	57.7	

FANØ. **JULI.** **1880.**

Dag	Thermometer. Celsius. 8.	2.	10.	Middel	Max.	Min.	Fugtighedsgrad 8.	2.	10.	Damptryk 8.	2.	10.	Barometer. 8.	2.	10.	Vindens Retn. og Styrke 8.	2	10.	Skydække 8.	2.	10	Nedbör	Anmærkn:
1.	17.0	18.2	14.7	16.6	18.7	13.3	78	80	93	11.2	12.5	11.6	752.1	752.1	752.1	WSW 1	WSW 2	WSW 1	9	10	9		
2.	17.4	17.9	13.3	16.2	19.7	14.0	77	71	82	11.4	10.8	9.3	53.3	55.5	57.6	W 2	W 2	WSW 1	1	7	3	0.6	
3.	18.9	18.2	15.9	17.7	19.1	13.2	70	75	88	11.3	11.8	11.9	57.7	57.8	56.1	SW 2	SW 2	E 2	7	9	8		
4.	16.8	15.9	13.7	15.5	20.2	14.1	81	93	92	11.6	12.6	10.6	52.7	52.0	52.6	E 2	WSW 2	SSW 2	5	10	8	18.2	● 1.2 Ꝁ 1.2
5.	15.3	17.9	12.5	15.2	21.1	13.5	91	82	91	11.8	12.5	9.8	49.6	49.1	55.6	W 2	W 3	WNW 3	9	8	10	18.8	●
6.	14.3	16.1	14.1	14.8	18.8	11.3	81	87	94	9.7	11.9	11.2	57.8	59.0	58.8	W 3	W 2	WSW 2	9	10	10	5.3	●
7.	14.3	16.7	13.9	15.0	17.5	14.0	92	83	98	11.0	11.8	11.5	56.4	55.9	53.6	SSW 2	SSW 2	S 2	10	10	10	2.2	● 3
8.	14.6	17.7	13.5	15.3	17.5	13.6	97	84	90	12.0	12.6	10.3	51.4	53.1	56.4	SSW 2	SW 3	SW 2	10	5	1	8.8	● 1.2
9.	16.7	17.9	12.1	15.6	17.9	11.1	84	80	89	12.0	12.2	9.3	57.4	58.1	60.1	S 2	WSW 2	WSW 1	5	1	1	0.4	
10.	16.5	15.9	14.3	15.6	20.3	11.3	83	94	96	11.6	12.7	11.6	59.2	57.2	56.3	E 2	0	WSW 3	10	10	9		●
11.	16.3	17.4	14.1	15.9	17.5	13.0	80	85	88	11.1	12.5	10.5	60.1	62.5	64.6	WSW 3	WSW 3	WSW 3	9	8	9	35.8	
12.	18.9	18.6	15.1	17.5	18.9	12.9	76	86	96	12.4	13.7	12.2	65.9	66.5	66.8	SW 2	SW 2	NE 1	1	1	8		
13.	18.7	21.0	15.9	18.5	19.5	14.3	79	80	93	12.6	14.8	12.6	66.2	65.9	65.9	SE 2	WSW 1	WSW 1	7	9	9		● 2.3 Ꝁ 2
14.	16.8	17.9	14.7	16.5	21.8	13.0	80	87	93	11.5	13.3	11.6	66.4	66.5	65.9	0	W 2	NW 1	8	2	8	9.2	
15.	19.5	24.5	18.9	21.0	19.9	14.1	77	46	81	12.9	10.3	13.1	65.3	64.9	64.5	S 1	ESE 2	SE 2	9	3	9		
16.	21.5	24.0	17.7	21.1	24.8	15.6	74	76	94	14.1	16.8	14.1	64.4	63.7	63.1	SE 2	W 2	NW 1	0	1	0		
17.	22.1	22.4	15.5	20.0	25.2	16.7	78	80	93	15.4	16.1	12.3	60.3	59.0	58.2	E 2	NNW 2	NW 2	1	2	8		● 3 Ꝁ 3
18.	15.1	17.9	15.9	16.3	24.8	13.6	85	78	96	10.8	11.9	12.9	58.8	58.9	57.5	NW 2	SW 1	WSW 2	10	7	8	8.8	●
19.	17.8	17.5	14.6	16.6	18.7	15.1	84	81	84	12.7	12.0	10.3	57.1	57.5	58.9	WSW 2	WSW 3	W 2	9	9	9	9.4	●
20	17.2	16.9	13.5	15.9	19.5	14.1	72	73	89	10.5	10.4	10.2	58.9	58.8	58.2	W 2	W 3	NW 3	7	8	8	0.8	
21.	14.6	17.1	14.1	15.3	18.2	12.8	76	75	92	9.4	10.9	10.9	58.9	59.7	60.6	NW 3	WNW 3	NW 2	9	7	9		
22	15.9	17.3	13.3	15.5	17.3	14.0	81	77	91	10.9	11.3	10.3	60.0	59.6	59.0	NNW 1	W 2	WNW 1	9	5	7	1.6	●
23.	17.8	15.3	13.9	15.7	17.8	11.8	68	68	73	10.4	8.8	8.7	58.9	59.4	59.4	NW 2	W 2	WNW 3	5	5	10		
24.	14.9	15.9	14.1	15.0	17.9	13.3	71	72	92	9.0	9.7	10.9	58.8	58.6	57.8	W 3	W 2	0	9	9	9		
25.	19.7	19.7	15.7	18.4	19.7	13.5	71	81	83	12.2	13.8	11.0	56.8	56.4	56.4	W 1	WSW 2	W 2	3	6	9		
26.	18.1	17.7	13.8	16.5	20.2	14.3	69	78	82	10.7	11.8	9.6	55.7	52.9	50.0	W 1	W 2	N 1	3	9	9		
27.	15.5	16.0	14.1	15.2	18.1	11.8	70	74	85	9.2	10.0	10.1	49.0	50.9	54.0	NW 1	WNW 3	WNW 3	9	9	9		
28.	15.5	18.1	16.3	16.6	17.8	12.7	68	76	92	9.0	11.8	12.6	55.7	55.4	53.8	W 2	WSW 2	WSW 2	9	10	9		●
29.	18.5	21.1	17.1	18.9	19.0	15.3	84	79	94	13.3	14.7	13.	53.0	51.2	48.9	S 2	S 2	S 2	9	8	9	0.3	●
30.	17.9	18.5	14.7	17.0	21.8	15.3	75	73	87	11.4	11.6	10.8	50.9	52.0	49.0	WSW 2	W 2	E 2	5	5	8	2.5	●
31.	16.5	14.8	12.9	14.7	19.7	12.5	74	87	80	10.4	10.9	8.8	48.3	49.0	51.1	W 2	WSW 2	NW 2	5	9	9	4.0	
Midd.	17.1	18.1	14.6	16.6	19.6	13.5	78	79	89	11.4	12.2	11.1	757.3	757.4	757.5	1.9	2.1	1.8	6.8	6.8	7.8	126.7	

AUGUST.

Dag	8.	2.	10.	Middel	Max.	Min.	8.	2.	10.	8.	2.	10.	8.	2.	10.	8.	2	10.	8.	2.	10	Nedbör	Anmærkn:
1.	15.3	16.7	12.5	14.8	17.5	12.2	78	71	85	10.0	10.1	9.0	750.4	750.7	750.3	W 2	W 2	W 1	5	6	3	1.5	●
2.	17.2	16.5	13.5	15.7	17.2	12.3	68	73	82	10.0	10.3	9.4	50.0	51.1	52.4	W 1	WNW 2	W 1	5	3	5	1.7	●
3.	18.5	17.9	13.5	16.6	18.5	11.3	66	71	77	10.4	10.8	8.9	54.2	56.0	57.8	W 1	W 2	W 2	5	5	3	1.0	●
4.	16.2	17.3	12.5	15.3	18.5	12.4	76	70	77	10.4	10.3	8.3	58.6	59.4	59.7	W 2	W 3	W 1	6	4	1		
5.	20.9	19.1	16.1	18.7	20.9	9.3	64	75	89	11.6	12.4	12.2	58.9	58.2	57.9	WSW 1	WSW 1	SW 1	0	0	5		
6.	22.5	22.5	18.3	21.1	22.5	12.8	68	66	77	13.7	13.4	11.9	57.4	55.9	53.3	SW 1	S 1	SE 2	7	2	4		
7.	18.9	18.7	16.3	18.0	25.2	14.5	77	87	87	12.5	13.8	12.0	49.1	46.8	46.8	E 2	SE 1	SSW 2	2	2	2		
8.	17.1	19.5	15.7	17.4	25.4	13.3	78	63	93	11.3	10.7	12.4	45.9	46.7	47.9	SSW 2	SW 2	SW 2	4	8	8	11.0	●
9.	16.9	15.3	14.9	15.7	20.0	15.3	74	85	81	10.6	11.0	10.1	51.1	54.6	56.9	W 2	W 2	W 4	8	6	8	5.8	●
10.	16.5	17.9	14.5	16.3	17.2	13.3	85	75	92	11.9	11.4	11.2	62.5	64.5	66.3	WNW 4	WNW 4	WNW 2	8	6	2	8.2	●
11.	16.3	19.9	16.7	17.6	23.2	12.1	85	74	79	11.8	12.8	11.2	67.7	67.1	66.7	NE 1	NE 2	NW 2	0	4	4		
12.	20.9	26.1	17.9	21.6	22.0	13.3	74	53	82	13.4	13.1	12.5	65.7	64.5	64.1	NW 1	NW 2	NE 2	2	4	2		
13.	22.7	25.3	20.1	22.7	27.0	16.5	71	59	83	14.6	14.0	14.5	63.3	62.2	62.4	NNE 2	NNE 3	NNE 2	0	4	3		
14.	21.5	24.9	17.5	21.3	27.2	19.5	77	57	80	14.6	13.2	11.9	63.3	62.5	62.5	NNE 2	NE 3	NE 2	2	1	0		
15.	22.9	25.9	18.3	22.4	27.0	14.7	69	46	86	14.4	11.3	13.5	62.2	61.6	63.4	0	NE 1	NE 1	0	2	1		
16.	21.9	17.7	17.5	19.0	27.0	13.9	69	94	86	13.4	14.1	12.8	63.4	62.7	62.8	0	0	NW 1	0	8	0		Ꝁ 2
17.	20.3	22.5	16.7	19.8	29.2	13.7	88	71	96	14.7	14.4	13.6	63.0	62.0	63.0	NW 1	W 2	W 1	1	2	0	4.2	●
18.	21.7	19.5	17.1	19.4	24.2	13.5	74	87	94	14.2	14.6	13.6	63.8	64.3	64.2	0	W 2	NW 1	0	4	0		
19.	16.5	22.4	17.5	18.8	21.7	15.3	96	73	92	13.4	14.8	13.7	63.8	63.1	62.9	N 1	NW 2	NW 1	10	1	9		≡ 1
20	20.9	22.0	14.3	19.1	22.9	15.4	73	63	90	13.3	12.3	10.8	62.9	63.1	64.3	NE 1	WNW 2	W 2	1	2	1		
21.	19.0	19.0	14.6	17.5	23.0	12.1	68	63	86	11.1	10.4	10.6	64.5	63.8	62.7	NNW 2	NNW 2	NW 1	3	5	7		
22	19.3	19.1	14.4	17.6	20.0	13.2	63	70	88	10.5	11.5	10.7	61.1	61.4	61.8	WNW 2	W 2	NW 1	1	2	7		
23.	19.0	19.8	14.5	17.8	19.8	14.3	72	70	85	11.7	12.0	10.4	61.8	62.1	62.7	WSW 1	W 2	0	8	8	9		
24.	16.9	19.3	15.9	17.4	20.9	14.4	66	69	75	9.5	11.5	10.1	62.3	62.4	63.0	W 1	W 2	W 1	9	9	9		
25.	17.8	18.9	16.1	17.6	20.2	14.1	67	65	81	10.1	10.6	11.0	63.6	63.8	64.1	0	W 1	NE 1	8	1	0		
26.	19.3	23.2	16.1	19.5	20.3	15.4	80	59	85	13.3	12.4	11.6	64.1	64.4	66.0	ESE 2	SE 3	ESE 3	3	0	0		
27.	16.7	22.2	14.9	17.9	23.9	13.3	79	52	78	11.2	10.3	9.9	67.0	67.5	69.4	E 3	SE 2	E 2	0	1	1		
28.	16.4	21.0	15.3	17.6	22.2	12.0	80	43	81	11.1	7.9	10.4	70.1	69.8	70.0	ENE 2	ENE 2	E 2	1	1	0		
29.	17.5	23.3	16.1	19.0	21.7	11.6	86	45	85	12.8	9.5	11.6	69.7	68.7	68.2	E 2	E 2	E 2	1	1	0		
30.	16.9	22.6	15.7	18.4	23.3	13.2	83	52	83	11.8	10.6	11.0	67.6	66.8	66.9	E 2	ESE 2	E 2	0	2	0		
31.	15.5	22.4	16.7	18.2	23.6	12.6	97	50	83	12.7	10.1	11.8	66.9	66.1	66.4	E 2	SE 2	SE 2	3	1	1		
Midd.	18.7	20.6	15.9	18.4	22.4	13.6	76	66	84	12.1	11.8	11.4	761.2	761.1	761.5	1.5	2.0	1.6	3.3	3.4	3.1	33.4	

FANØ. SEPTEMBER. 1880.

Dag	Thermometer. Celsius. 8.	2.	10.	Middel	Max.	Min.	Fugtighedsgrad 8.	2.	10.	Damptryk 8.	2.	10.	Barometer. 8.	2.	10.	Vindens Retn. og Styrke 8.	2	10.	Skydække 8.	2.	10	Nedbör	Anmerkn:
1.	17.8	20.4	16.9	18.4	22.4	14.2	75	79	94	11.4	14.0	13.4	765.9	766.0	767.5	SSE 2	WSW 2	W 1	1	1	0		
2.	18.4	21.1	17.4	19.0	21.1	16.0	91	78	89	14.3	14.6	13.1	67.5	67.7	68.3	W 1	W 2	NW 1	10	8	10	0.3	●
3.	20.5	20.7	17.9	19.7	21.2	13.8	83	84	95	14.8	15.3	14.5	67.3	67.0	66.6	SW 1	WSW 2	W 1	8	9	9		
4.	19.1	21.6	18.9	19.9	21.7	16.7	86	81	92	14.2	15.6	15.0	66.6	65.7	64.0	W 1	W 1	SE 2	9	1	1		
5.	22.1	22.2	18.8	21.0	22.1	17.0	82	79	91	16.1	15.7	14.7	61.5	61.8	61.4	SSW 2	WSW 2	WSW 2	1	5	9		
6.	18.9	19.9	17.1	18.6	23.0	18.1	92	68	75	15.0	11.8	10.9	60.4	60.5	60.7	WSW 2	W 2	WSW 2	9	5	8		
7.	17.3	19.0	14.7	17.0	21.0	15.5	75	60	68	11.0	9.8	8.4	58.4	57.6	59.0	WSW 2	W 2	WNW 2	8	9	2		●
8.	14.7	18.3	11.9	15.0	19.3	13.4	76	60	81	9.5	9.4	8.4	60.3	60.9	61.5	WNW 2	WNW 2	WNW 1	7	8	4	0.3	
9.	16.1	17.6	13.1	15.6	18.7	9.0	75	63	78	10.2	9.4	8.8	61.8	62.2	62.2	ESE 1	WSW 1	ESE 2	1	1	0		
10.	15.2	20.1	15.4	16.9	18.3	10.8	85	54	81	10.9	9.4	10.5	61.6	61.3	61.8	ESE 2	SE 3	SE 3	0	3	0		
11.	15.7	20.9	16.5	17.7	20.3	14.3	79	64	77	10.5	11.6	10.8	59.6	58.4	57.8	SE 3	SE 3	SE 3	0	1	1		
12.	16.5	17.3	15.7	16.5	21.1	14.5	75	84	85	10.5	12.3	11.3	55.3	55.6	58.0	SE 3	SSE 3	0	1	10	10		●2
13.	14.0	15.4	13.5	14.3	20.3	13.5	96	97	96	11.4	12.6	11.0	54.6	53.3	53.2	SE 1	SSE 2	SW 1	10	10	10	6.8	●1.3
14.	16.5	17.5	13.7	15.9	16.5	13.1	71	69	87	10.0	10.3	10.1	56.3	57.2	55.7	W 1	WSW 1	E 1	3	2	0	12.0	
15.	14.1	15.9	14.1	14.7	17.9	12.3	87	79	98	10.4	10.6	11.7	51.2	50.2	50.2	ESE 2	E 3	E 2	8	9	9		●Ꞧ3
16.	14.3	16.5	12.9	14.6	16.3	12.7	96	85	94	11.6	11.9	10.3	52.1	52.7	53.4	E 2	E 2	ENE 2	10	9	10	11.5	●3
17.	11.8	13.8	13.1	12.9	16.9	11.0	88	80	80	9.1	9.4	8.9	50.7	50.6	53.4	NW 2	NW 2	WNW 2	9	9	9	3.5	●
18.	15.7	17.2	13.5	15.5	15.7	11.5	80	76	85	10.1	11.1	9.7	55.2	55.2	52.6	SW 2	SSW 3	S 2	7	9	10	1.9	●3
19.	10.8	12.8	9.5	11.0	17.8	10.6	87	69	84	[illegible]	7.6	7.4	51.2	49.9	47.1	SW 2	SW 2	SW 1	9	7	9	6.6	●123 Ꞧ12
20	11.4	14.3	8.7	11.5	13.9	7.5	82	68	92	8.2	8.3	7.7	45.6	47.0	50.0	NW 2	WSW 2	WSW 1	9	7	7	7.2	●
21.	10.8	14.7	12.3	12.6	14.6	8.2	92	64	77	8.8	8.1	8.1	54.5	56.9	59.8	0	WNW 2	WSW 1	9	5	7	7.9	●
22	13.1	12.7	9.4	11.7	14.9	10.3	87	93	95	9.7	10.0	8.3	59.0	57.7	56.4	SW 2	SSW 3	NW 2	10	10	6	0.6	●23
23.	13.2	14.9	11.5	13.2	14.0	9.1	83	72	83	9.3	9.1	8.4	59.2	60.0	60.4	WNW 2	W 2	WNW 2	9	7	8	37.0	●
24.	12.2	14.7	10.9	12.6	15.3	10.1	83	72	90	8.7	8.9	8.7	60.7	61.4	62.3	NW 2	WNW 2	0	9	7	8	0.3	
25.	12.1	15.0	12.9	13.3	15.8	7.0	85	69	89	8.9	8.8	9.8	62.8	63.4	64.4	0	SW 1	E 1	2	8	10		
26.	12.0	13.8	12.3	12.7	15.3	11.3	90	90	94	9.3	10.4	9.9	65.0	66.3	68.3	SE 2	E 2	E 2	10	10	10		
27.	12.4	15.7	11.3	13.1	14.2	11.4	93	84	96	9.8	11.2	9.5	69.8	70.6	71.2	E 1	SW 1	0	10	9	0	0.1	
28.	11.9	16.0	14.1	14.0	16.2	8.0	93	83	94	9.5	11.2	11.2	71.0	71.2	70.3	SW 1	WSW 2	WSW 1	5	5	9	0.3	
29.	13.0	15.7	12.7	13.8	16.6	11.4	82	81	80	9.1	10.7	8.6	70.0	69.5	68.6	NW 2	NW 2	W 2	10	10	10		
30.	14.8	15.0	11.5	13.8	15.9	12.3	89	89	78	11.1	11.3	7.9	65.0	64.9	66.3	W 3	WNW 3	WNW 3	9	9	7		
31.																							
Midd.	14.9	17.0	13.7	15.2	17.9	12.2	85	76	87	10.7	11.0	10.2	760.0	760.1	760.4	1.7	2.1	1.5	6.8	6.8	6.4	96.3	

OKTOBER.

Dag	Thermometer. Celsius. 8.	2.	10.	Middel	Max.	Min.	Fugtighedsgrad 8.	2.	10.	Damptryk 8.	2.	10.	Barometer. 8.	2.	10.	Vindens Retn. og Styrke 8.	2	10.	Skydække 8.	2.	10	Nedbör	Anmerkn:
1.	12.4	15.7	13.7	13.9	16.8	10.7	83	79	81	8.8	10.5	9.4	764.7	762.5	757.3	WNW 2	W 2	W 3	10	8	10	0.7	●
2.	13.4	10.8	8.0	10.7	16.3	12.3	85	75	78	9.6	7.3	6.2	51.0	50.6	47.1	W 3	WNW 3	W 3	9	9	5	0.8	
3.	5.9	7.9	2.8	5.5	13.5	4.3	78	76	96	5.4	6.1	5.4	49.0	49.3	49.0	NW 1	WSW 1	SW 1	8	8	2	1.6	●Ꞧ1
4.	8.6	11.1	8.8	9.5	9.2	2.3	77	59	71	6.4	5.8	6.0	48.8	51.6	52.5	WNW 2	W 3	WNW 2	9	7	1	3.2	●
5.	7.6	11.2	8.0	8.9	11.3	2.6	91	75	98	7.1	7.5	7.8	52.1	50.7	45.9	0	SSE 2	E 2	8	10	10	1.0	●3
6.	14.1	14.8	11.8	13.6	14.3	7.2	95	90	98	11.3	11.3	10.1	44.3	45.5	45.6	WSW 2	WSW 2	0	1	10	10	17.2	●1.3
7.	7.5	8.7	6.6	7.6	15.9	6.7	91	76	85	7.1	6.4	6.2	51.3	53.8	56.5	N 2	NE 2	NE 2	8	9	9	6.2	
8.	7.3	9.5	8.6	8.5	9.8	6.2	86	78	87	6.5	6.9	7.2	58.3	58.1	58.2	NE 2	ENE 3	E 3	9	10	10		●2
9.	7.6	7.4	6.0	7.0	9.9	6.6	90	90	96	7.0	6.9	6.7	59.8	61.1	63.0	ENE 2	E 2	ENE 2	10	10	3	5.0	●1
10.	5.7	10.7	6.4	7.6	8.2	3.1	85	62	84	5.8	5.9	6.0	64.3	64.9	66.8	NE 2	NE 2	NE 2	1	5	7	3.1	●
11.	4.0	10.1	5.0	6.4	11.1	2.1	80	68	87	4.9	6.3	5.7	69.7	70.4	71.0	N 2	ENE 2	ENE 2	1	5	1		
12.	6.0	9.6	6.2	7.3	10.7	3.3	88	65	81	6.1	5.8	5.7	69.6	67.8	66.0	NE 2	E 2	ENE 2	9	7	0	–	
13.	7.9	12.2	10.4	10.2	10.1	1.7	88	76	76	6.9	8.1	7.3	62.9	62.2	62.3	NW 1	NW 2	NW 3	9	10	8		
14.	9.0	10.4	8.0	9.1	12.8	7.3	87	62	78	7.4	5.8	6.2	63.4	64.6	66.0	NW 2	NW 3	NW 2	7	7	7	0.1	●
15.	10.0	12.7	10.7	11.1	11.4	6.1	74	81	73	6.8	8.8	7.1	64.5	63.5	63.0	W 3	W 3	W 3	9	9	8	0.2	●
16.	10.0	11.7	9.4	10.4	13.3	9.5	84	78	89	7.7	7.9	7.9	61.7	61.6	61.5	W 2	W 2	W 1	9	7	9	0.7	●
17.	9.9	12.1	9.6	10.5	12.9	8.3	87	67	79	7.9	7.1	7.0	60.8	60.6	60.4	W 1	W 2	W 1	8	8	7	0.3	●
18.	10.7	12.4	4.6	9.2	12.7	8.2	82	80	94	7.8	8.6	5.9	56.3	54.7	52.7	W 2	W 3	N 2	7	8	5		
19	2.3	6.5	3.0	3.9	13.0	1.7	85	57	88	4.7	4.0	5.0	55.1	58.1	59.2	N 2	NW 2	0	3	5	7	11.0	●
20	2.9	5.9	3.1	4.0	7.2	1.2	94	78	95	5.3	5.4	5.4	56.3	51.7	44.6	SE 2	SE 2	ENE 3	9	9	10	0.2	●3
21	2.0	2.1	0.4	1.5	6.2	0.9	78	85	73	4.2	4.6	3.5	48.0	53.7	57.2	N 3	N 3	E 2	9	3	8	3.2	
22	0.3	3.3	−0.2	1.1	3.5	−1.6	83	59	70	3.9	3.5	3.2	59.8	61.3	61.9	SSE 2	ESE 2	ESE 2	1	1	8		*1
23.	−1.6	4.2	3.2	1.9	4.4	−2.9	80	65	81	3.3	4.0	4.7	61.6	60.7	60.4	E 1	W 1	WSW 1	1	1	8		
24.	5.7	7.2	5.2	6.0	6.0	−1.6	93	66	66	6.3	5.0	4.4	58.1	56.3	58.5	W 2	WNW 3	NW 3	9	6	1	1.4	●123
25.	3.5	7.0	6.2	5.6	8.9	1.9	78	70	96	4.6	5.2	6.8	60.3	58.4	51.3	0	W 1	S 2	8	9	10	4.2	●3
26.	7.6	4.8	2.6	5.0	8.0	3.2	79	76	89	6.1	4.9	4.9	46.3	50.2	49.9	W 3	NW 2	ESE 2	8	8	9	9.5	
27.	0.4	4.5	2.4	2.4	7.6	−0.5	87	66	77	4.1	4.2	4.2	49.3	51.3	51.7	ENE 2	ENE 1	ENE 3	1	9	10		
28.	0.0	−0.1	1.0	0.3	4.5	−0.7	100	100	96	4.6	4.6	4.7	44.6	39.9	36.9	ENE 4	ENE 4	ENE 4	10	10	10	}	●3*123
29.	0.3	0.3	−0.4	0.1	1.5	−0.4	100	96	81	4.7	4.5	3.6	33.8	39.1	50.8	NE 4	N 4	NNW 2	10	10	2	}15.0	●*123
30.	−0.4	4.7	5.8	3.4	1.0	−3.0	85	84	91	3.8	5.4	6.3	54.7	55.4	53.0	SSW 1	W 2	NW 2	1	8	9	}	
31.	4.5	5.2	4.2	4.6	5.8	−0.7	79	75	85	5.0	5.0	5.2	53.1	53.8	51.3	NW 2	WNW 3	0	8	1	10	1.7	●3 ▲1
Midd.	6.0	8.2	5.8	6.7	9.6	3.4	86	75	84	6.2	6.2	6.0	755.9	756.2	755.9	2.0	2.3	2.0	6.8	7.3	6.9	136.3	

FANØ. **NOVEMBER.** **1880.**

Dag	Thermometer. Celsius.						Fugtighedsgrad			Damptryk			Barometer.			Vindens Retn. og Styrke			Skydække			Ned-bör	Anmærkn:
	8.	2.	10.	Middel	Max.	Min.	8.	2.	10.	8.	2.	10.	8.	2.	10.	8.	2	10.	8.	2.	10		
1.	1.1	1.1	1.8	1.3	6.7	0.3	87	89	85	4.3	4.4	4.5	750.0	756.4	761.1	NNW 3	NNW 3	WNW 1	7	10	9	3.0	*▲2.3
2.	0.7	4.0	-1.3	1.1	4.1	-1.5	87	67	88	4.2	4.1	3.7	63.6	64.5	66.4	N 2	0	E 1	1	0	0	5.2	
3.	-1.7	2.7	1.4	0.8	4.2	-2.5	100	80	78	4.0	4.5	4.0	69.9	71.2	71.5	E 1	SSW 1	SSW 2	1	1	1		♔
4.	4.6	7.0	7.2	6.3	4.7	-1.7	81	75	91	5.1	5.6	6.9	68.9	66.0	63.4	WSW 1	WSW 2	W 2	9	9	10		
5.	7.1	8.3	7.2	7.5	7.8	4.1	94	96	93	7.1	7.8	7.0	64.6	65.1	65.0	WNW 2	W 2	W 2	8	9	9		
6.	7.2	8.8	7.2	7.7	8.9	6.4	98	93	96	7.4	7.9	7.3	65.7	65.4	63.1	W 2	W 2	W 2	2	9	1	0.9	●
7.	8.8	8.4	6.4	7.9	9.2	6.6	95	99	98	8.0	8.1	7.0	59.8	58.6	58.6	W 3	W 2	E 1	10	10	10	1.0	●2.3
8.	4.6	4.7	1.4	3.6	8.8	3.4	96	59	72	6.0	3.8	3.7	57.1	58.7	65.5	SW 1	NW 4	NW 2	8	1	1	8.0	
9.	-0.4	3.0	3.6	2.1	6.3	-1.7	92	91	93	4.1	5.2	5.5	67.1	62.7	53.8	SW 1	S 2	SW 4	8	10	10		●3
10.	4.6	3.4	1.2	3.1	6.1	-0.9	97	90	96	6.1	5.2	4.8	48.9	53.9	61.1	WNW 1	NNW 2	NW 1	8	9	3	14.4	●1
11.	2.5	5.7	6.6	4.9	7.5	-0.9	93	93	100	5.1	6.3	7.3	63.1	61.3	58.6	SSW 2	S 2	S 2	9	10	10		●3
12.	7.7	8.0	7.2	7.6	8.0	2.1	99	99	98	7.7	7.9	7.4	56.7	54.6	53.6	SW 2	SW 2	W 2	10	10	10	3.3	●2
13.	7.6	9.1	8.6	8.4	8.3	6.3	99	99	96	7.7	8.5	8.0	49.8	42.2	43.2	WSW 2	WSW 3	W 2	10	10	10	0.7	●2
14.	9.8	9.7	9.2	9.6	10.1	7.2	96	96	95	8.7	8.6	8.2	40.8	38.9	36.7	WSW 3	WSW 3	W 3	10	10	8	18.5	●1.2.3
15.	3.7	4.0	1.6	3.1	9.8	2.9	57	61	78	3.4	3.7	4.0	43.0	48.1	51.2	NW 3	WNW 3	NW 1	8	7	9	12.2	
16.	1.3	3.0	6.8	3.7	5.0	0.4	87	96	93	4.4	5.5	6.8	45.7	34.3	27.3	E 2	SE 4	SSW 3	10	10	8		●2.3
17.	7.3	5.9	3.0	5.4	7.9	1.1	86	78	83	6.5	5.4	4.7	26.8	34.7	39.4	WSW 4	WSW 3	W 1	8	7	3	14.3	●
18.	2.4	3.3	2.4	2.7	7.3	1.4	94	95	93	5.2	5.5	5.1	40.7	40.8	40.9	SSE 1	S 1	E 2	9	9	9	0.4	●
19.	2.3	-0.2	-2.0	0.0	3.9	1.3	93	100	84	5.0	4.5	3.3	39.2	40.2	52.0	NE 2	NE 4	NNE 3	10	10	1	2.8	●*2
20	-2.6	0.2	1.6	-0.3	2.3	-2.9	83	81	85	3.1	3.8	4.4	63.4	66.6	70.6	N 1	N 1	W 1	0	0	8	1.0	
21.	0.4	1.7	-2.4	-0.1	1.9	-2.7	96	91	94	4.5	4.7	3.6	74.2	74.3	72.3	SW 1	SW 2	E 2	8	7	7		
22	1.0	0.0	1.8	0.9	2.9	-2.9	85	100	96	4.2	4.6	5.1	62.0	58.8	58.0	E 3	ESE 2	S 2	10	10	10		*2
23.	3.4	3.8	1.6	2.9	3.4	-0.7	93	87	85	5.4	5.2	4.4	60.2	60.9	60.8	WSW 1	WSW 2	WSW 2	9	10	10	1.8	
24.	3.0	4.1	5.0	4.0	4.6	0.0	93	93	97	5.3	5.7	6.3	61.2	60.3	58.3	SSW 2	SSW 2	SSW 2	10	10	10		●3
25.	4.6	6.6	5.8	5.7	6.7	2.4	97	98	91	6.1	7.1	6.3	53.6	49.4	52.9	S 3	S 3	SW 2	9	10	8	0.3	●2
26.	5.7	5.1	7.8	6.2	7.9	4.1	98	94	100	6.6	6.2	7.9	57.2	53.5	50.6	SW 2	SSE 3	WSW 2	1	8	10	2.7	●3
27.	7.2	7.6	6.2	7.0	8.4	4.6	94	90	96	7.1	7.0	6.8	54.7	57.1	62.6	WSW 2	WSW 2	WSW 2	8	7	1	1.7	
28.	6.2	7.6	7.6	7.1	8.1	5.5	91	91	91	6.5	7.1	7.1	67.3	67.9	67.9	WSW 2	WSW 2	WSW 2	1	9	10		
29.	7.7	7.9	7.2	7.6	8.0	6.2	90	93	99	7.1	7.4	7.5	67.4	68.1	68.3	SW 2	SW 2	WSW 2	9	10	10		●3
30.	6.8	7.4	7.0	7.1	8.2	6.1	98	98	98	7.2	7.5	7.3	68.3	69.0	66.3	WSW 2	W 2	W 3	5	2	10	4.5	
31.																							
Midd.	4.2	5.1	4.3	4.5	6.6	1.8	92	89	91	5.8	6.0	5.9	757.0	756.8	757.4	2.0	2.3	2.0	7.2	7.8	7.2	96.7	

DECEMBER.

Dag	8.	2.	10.	Middel	Max.	Min.	8.	2.	10.	8.	2.	10.	8.	2.	10.	8.	2	10.	8.	2.	10	Ned-bör	Anmærkn:
1.	6.7	7.6	7.4	7.2	8.2	6.1	90	90	98	6.6	7.0	7.5	762.4	760.1	754.3	W 2	W 2	WSW 3	10	10	10	0.2	●3
2.	6.0	5.9	4.2	5.4	7.9	5.8	70	87	92	4.9	6.0	5.7	54.3	58.7	63.0	WNW 4	WNW 4	W 2	3	3	2	1.7	●
3.	3.4	4.3	2.6	3.4	7.0	3.3	92	90	72	5.3	5.6	4.0	65.7	66.8	68.3	W 2	0	SSE 1	5	7	10	1.8	●
4.	1.2	2.4	1.8	1.8	5.0	0.8	92	87	96	4.6	4.8	5.1	71.4	71.7	71.7	E 2	SE 2	S 1	5	8	10	0.8	
5.	5.1	6.7	6.6	6.1	5.1	1.1	97	99	96	6.4	7.2	7.0	68.5	67.8	68.1	SW 1	W 2	W 1	10	10	10		
6.	6.9	7.3	7.4	7.2	7.1	4.9	100	100	99	7.4	7.6	7.6	66.2	65.8	65.9	SW 1	W 1	W 2	10	10	10	0.8	●1.2.3 ≡2
7.	5.8	6.8	6.1	6.2	8.1	5.0	96	98	95	6.6	7.2	6.6	72.2	74.5	72.9	WNW 2	WNW 2	W 2	9	7	2	4.0	
8.	7.1	7.1	7.5	7.2	7.8	4.8	90	90	89	6.8	6.8	6.9	68.4	66.3	60.9	WNW 2	W 2	W 3	10	10	10	0.1	●
9.	6.7	7.5	4.3	6.2	7.9	6.7	78	82	74	5.7	6.3	4.6	58.4	55.8	57.9	WNW 3	W 4	NW 3	9	9	3	1.9	●
10.	5.1	7.5	6.2	6.3	8.9	3.8	95	96	74	6.3	7.4	5.2	57.3	52.9	51.5	WSW 2	W 3	NW 5	10	8	5	0.8	●
11.	5.6	6.0	6.1	5.9	7.8	5.1	69	85	86	4.7	5.9	6.0	56.0	56.1	48.7	NW 3	W 3	W 3	9	7	9	1.4	●
12.	4.1	6.1	5.7	5.3	7.7	4.1	85	71	76	5.2	4.9	5.2	47.0	44.4	46.1	WNW 3	W 4	WNW 4	9	9	5	2.6	●▲1.2.3
13.	2.6	4.6	3.2	3.5	6.3	2.5	82	68	75	4.6	4.3	4.3	50.2	49.9	46.1	WNW 2	WNW 2	WNW 4	8	3	9	2.7	
14.	-0.3	0.8	-4.4	-1.3	5.0	-2.2	98	78	95	4.4	3.8	3.1	41.7	46.4	55.2	NW 4	NW 4	N 2	10	5	1		*1.2
15.	1.3	1.6	-2.4	0.2	1.6	-4.8	70	69	96	3.6	3.6	3.7	57.8	55.1	48.2	WSW 2	SSW 2	SE 2	9	10	10	2.0	
16.	-1.0	-1.0	-6.8	-2.9	2.0	-2.4	92	86	94	3.9	3.7	2.6	47.1	49.4	54.5	E 2	NE 1	NNE 1	10	9	0		
17.	0.8	3.1	-0.8	1.0	1.5	-7.0	82	76	96	4.0	4.4	4.2	55.4	55.3	56.8	NNW 2	W 2	N 1	9	7	1		
18.	-2.4	-1.7	1.6	-0.8	3.3	-3.3	92	100	100	3.5	4.0	5.2	56.1	53.1	49.4	E 2	E 3	S 2	8	10	10		*2.3 ●3 ≡3
19.	2.6	2.2	2.8	2.5	3.1	-2.4	98	84	84	5.4	4.5	4.7	45.6	45.0	44.3	S 3	W 3	WSW 2	10	7	10	2.3	●
20	4.5	4.7	1.6	3.6	4.5	1.5	79	89	100	5.0	5.7	5.2	43.1	45.2	46.5	WSW 3	W 2	0	10	1	10	2.6	●
21.	1.4	2.1	1.0	1.5	5.0	0.0	94	100	75	4.8	5.3	3.8	48.7	52.3	56.8	NNW 1	NNW 2	WNW 2	9	7	2	0.5	●
22	1.4	0.6	-0.7	0.4	3.0	-0.2	85	94	96	4.3	4.5	4.2	57.8	56.7	55.3	W 2	0	SE 1	9	9	10	0.5	
23.	-0.1	0.5	-0.8	-0.1	1.4	-1.2	100	100	100	4.6	4.8	4.3	43.1	40.3	47.2	ESE 3	N 1	S 1	10	9	10	4.5	*1.2
24.	0.9	3.5	4.4	2.9	0.9	-1.1	96	97	97	4.7	5.7	6.0	39.1	35.8	33.9	ESE 3	S 2	WSW 2	10	10	10	0.5	●1.2.3*▲3
25.	2.2	2.5	2.0	2.2	4.7	0.9	89	70	75	4.8	3.9	4.0	31.8	34.3	35.8	W 3	W 4	W 4	9	7	8	14.4	●*▲
26.	1.4	2.9	2.8	2.4	3.2	0.8	93	78	82	4.7	4.4	4.7	38.6	40.7	44.4	W 4	W 4	W 4	9	8	8	2.0	●*▲
27.	2.8	2.6	-0.4	1.7	3.6	1.4	74	82	100	4.2	4.6	4.5	48.5	49.7	53.6	W 2	WSW 2	SSW 1	7	8	5	0.9	
28.	-2.7	0.1	2.2	-0.1	2.8	-3.5	96	94	100	3.6	4.3	5.4	57.0	54.1	50.1	ESE 2	SSE 3	S 2	10	10	10		▲2
29.	4.6	5.0	5.6	5.1	4.7	-2.7	100	100	96	6.3	6.5	6.5	51.6	50.1	43.0	WSW 1	WSW 2	S 3	10	10	10	1.6	●3 ≡1.2
30.	5.1	4.8	3.9	4.6	6.8	4.1	82	78	88	5.3	5.0	5.4	42.0	44.1	47.2	WSW 3	WSW 3	W 2	10	7	8	1.5	●1.2
31.	1.8	2.8	1.8	2.1	5.1	1.8	78	72	85	4.1	4.1	4.5	53.3	56.2	58.0	NW 2	WNW 2	W 2	3	2	1	0.8	▲3
Midd.	2.9	3.8	2.7	3.1	5.1	1.1	88	87	90	5.0	5.3	5.1	753.4	753.4	753.4	2.4	2.4	2.2	8.7	7.6	7.1	52.9	

HERNING.
1880.

Nordlig Bredde (Latitude N): 56° 8'. *Östlig Længde fra Greenwich (Longitude E de Gr.): 8° 58'.*

Höjde over Havet (Altitude): 59.3 m. *Observator: Hasseriis, Lærer.*

Iagttagelsestider (Heures d'observation) 8 a.m., 2 p.m. 9 p.m.		Januar	Februar	Marts	April	Mai	Juni	Juli	August	September	Oktober	November	December	Aar (année)
Thermometer. Celsius.	Middel (moyenne)	-0.4	1.4	1.9	6.1	9.1	13.9	15.2	16.5	13.2	4.4	3.0	1.2	7.1
	Middel Maximum	–	3.2	6.6	10.3	13.5	18.1	19.0	21.0	17.4	7.9	5.2	3.6	10.7
	Middel Minimum	–	-1.2	-2.1	1.6	3.4	9.1	11.4	10.9	9.8	1.1	-0.3	-1.7	3.2
	Middel Variation	–	4.4	8.7	8.7	10.1	9.0	7.6	10.1	7.6	6.8	5.5	5.3	7.5
	Absolut Maximum	–	6.4	11.0	17.4	27.6	24.6	25.8	26.1	26.3	14.9	10.1	8.0	27.6
	Absolut Minimum	-11.0	-7.0	-6.6	-2.9	-1.4	3.4	7.5	2.7	4.9	-7.8	-7.6	-10.6	-11.0
Fugtighedsgrad (hum. rel.)	Middel	97	95	87	83	75	73	82	78	84	84	93	90	85
Damptryk (tens. d. vap.)	Middel	4.5	5.0	4.8	6.1	6.7	9.1	10.9	11.3	9.9	5.7	5.5	4.6	7.0
Barometer.	Middel									754.9	750.6	751.0	747.3	–
Skydække (nébulosité)	Middel	6.5	8.5	4.2	4.7	4.7	4.5	.5.2	2.4	4.0	5.0	6.3	6.1	5.2
Nedbör (haut. d. pl.)	Sum	5.0	74.0	16.8	27.5	10.8	75.9	177.2	32.5	102.5	58.8	72.4	58.9	712.3
Dage med: (jours de)	Nedbör • ✱ ▲	1	11	4	12	6	11	18	8	15	15	17	23	141
	Sne ✱	„	2	-	„	-	-	„	-	„	2	6	12	22
	Hagl ▲	„	-	„	1	-	-	-	-	-	-	-	-	1
	Taage ≡	14	9	4	2	„	„	„	„	„	2	4	2	37
	Torden K	„	„	„	2	„	-	5	2	1	-	-	„	10
	Frost (froid)	–	23	23	7	4	-	-	„	-	15	17	18	129
	Storm (tempête)	3	6	3	-	-	„	-	-	-	„	-	2	14
Vindretning: (direction du vent)	N	16	-	8	8	4	1	4	4	3	8	2	1	59
	NE	5	„	10	10	6	9	1	6	1	10	2	1	61
	E	3	5	17	6	15	23	1	14	6	5	3	3	101
	SE	2	27	10	21	1	7	9	3	15	-	3	11	109
	S	15	14	4	8	3	7	11	3	16	5	11	5	102
	SW	10	25	12	8	10	25	36	10	14	10	33	25	218
	W	15	11	8	6	23	13	26	12	19	27	6	11	177
	NW	24	4	16	5	18	2	5	9	2	2	2	5	94
	Stille (calme)	3	1	8	18	13	3	-	32	14	26	28	31	177
Vindstyrke: (force du vent)	N	1.1	-	1.1	1.2	1.7	1.0	0.8	1.8	1.7	1.8	2.4	1.0	1.4
	NE	1.4	-	1.5	1.4	1.3	1.1	1.0	3.3	1.0	1.3	1.5	4.0	1.6
	E	1.3	1.0	1.6	1.6	1.0	1.1	2.0	1.0	1.3	2.1	2.0	2.3	1.3
	SE	1.5	2.1	1.9	1.5	1.0	1.2	0.9	1.0	2.0	-	1.4	2.2	1.7
	S	2.4	1.7	1.7	1.6	1.4	0.8	0.8	1.0	1.1	1.0	1.7	2.5	1.5
	SW	3.1	1.7	2.6	1.3	1.4	1.1	1.7	1.3	1.2	1.3	1.4	2.1	1.6
	W	2.2	3.3	1.9	1.5	1.6	1.3	1.8	1.6	1.3	1.4	1.2	1.6	1.7
	NW	2.3	4.5	1.6	1.0	1.5	1.0	2.0	1.5	2.0	1.3	2.7	1.6	1.8
	Middelstyrke (force moy.)	2.0	2.1	1.6	1.1	1.2	1.1	1.5	1.0	1.2	1.0	1.1	1.4	1.4

Dag	Thermometer. Celsius.						Fugtighedsgrad			Damptryk			Barometer.			Vindens Retn. og Styrke			Skydække			Ned.	Anmærkn:
	8.	2.	9.	Middel	Max.	Min.	8.	2.	9.	8.	2.	9	8.	2.	9.	8.	2	9.	8.	2.	9.	bör	
1.	0.2	1.2	3.8	1.7	-	-3.0	96	96	100	4.5	4.8	6.0				SE 2	SE 1	SW 2	10	10	10		●2 ≡2
2.	6.2	5.6	1.4	4.4	-	-0.2	97	97	96	6.9	6.6	4.9				SW 5	SW 5	W 4	10	10	0	5.0	●2
3.	3.0	4.6	2.4	3.3	-	-	100	94	89	5.7	5.9	4.9				W 5	W 5	NW 5	8	0	0		
4.	2.2	4.6	3.4	3.4	-	-	96	97	97	5.2	6.1	5.6				SW 2	W 2	W 2	10	10	10		≡1
5.	3.4	2.2	2.4	2.7	-	-	97	100	96	5.6	5.4	5.3				W 2	W 1	W 1	10	10	10		≡12
6.	3.0	3.8	3.6	3.5	-	-	96	97	97	5.5	5.8	5.7				W 1	NW 2	NW 5	10	10	10		≡1
7.	-0.2	2.2	-1.8	0.1	-	-	96	89	-	4.4	4.8	-				N 1	NW 1	NW 1	0	0	0		
8.	1.6	4.0	4.4	3.3	-	-	85	97	97	4.4	5.9	6.0				W 1	NW 1	NW 3	10	10	10		
9.	4.6	4.6	1.0	3.4	4.6	-	97	97	100	6.1	6.1	4.9				NW 2	NW 1	N 1	10	10	10		≡13
10	0.2	0.8	0.0	0.3	5.2	-	100	100	100	4.7	4.9	4.6				N 1	0	SW 1	10	10	10		≡1
11.	1.0	2.2	0.6	1.3	1.0	-	100	96	100	4.9	5.2	4.8				W 1	NW 1	0	10	10	10		≡1
12.	1.6	3.2	2.8	2.5	2.2	-	96	90	96	5.0	5.2	5.4				NW 1	NW 1	NW 2	10	10	10		
13.	2.4	2.2	1.4	2.0	3.2	-	93	89	96	5.1	4.8	4.9				NW 2	WNW 3	WNW 3	10	10	10		
14.	0.4	0.8	-3.0	-0.6	3.0	-	85	71	91	4.0	3.5	3.3				NW 4	NW 4	NW 1	0	8	0		
15.	-4.8	-0.2	-4.0	-3.0	1.4	-	90	100	91	2.9	4.5	3.1				NW 1	N 1	N 1	0	5	0		
16.	-6.0	-2.4	-5.6	-4.7	-0.2	-7.6	90	100	100	2.6	3.8	3.0				N 1	N 1	N 1	5	0	0		
17.	-3.6	-2.6	-5.0	-3.7	-1.8	-7.4	95	100	100	3.3	3.8	3.1				E 1	NE 1	NE 1	10	5	0		
18.	-10.0	-5.4	-7.4	-7.6	-2.6	-10.4	100	100	100	2.1	3.0	2.6				NE 1	NE 2	N 2	0	2	2		
19.	-6.0	-4.0	-7.4	-5.8	-5.4	-11.0	100	100	100	2.9	3.4	2.6				N. 1	N 2	N 1	0	0	5		
20	1.2	3.0	-2.2	0.7	1.4	-10.2	100	96	100	5.0	5.5	3.9				W 2	NW 3	N 1	10	8	0		
21.	-5.8	-0.4	-0.4	-2.2	3.0	-6.8	100	98	100	2.9	4.4	4.5				N 1	N 1	W 1	0	10	10		
22	0.8	-0.4	-1.8	-0.5	0.8	-6.8	100	96	100	4.9	4.3	4.0				0	E 2	NE 2	10	10	8		≡1
23.	-6.2	0.2	1.2	-1.6	1.4	-7.2	100	100	100	2.8	4.7	5.0				N 1	NW 2	W 2	5	2	10		
24.	2.4	3.2	-0.8	1.6	3.2	-7.2	100	80	100	5.5	4.6	4.3				NW 3	NW 4	NW 1	10	5	0		
25.	-5.8	2.0	0.2	-1.2	3.6	-6.2	100	100	100	2.9	5.3	4.7				E 1	S 1	S 1	0	8	10		≡2
26.	-0.2	-0.6	-1.6	-0.8	3.2	-6.2	100	100	100	4.5	4.4	4.1				S 1	S 1	S 2	10	10	10		≡1.2
27.	-3.2	-0.2	-4.2	-2.5	0.4	-6.4	100	100	100	3.6	4.5	3.3				S 2	SW 4	SW 4	10	10	10		≡1.3
28.	-3.2	0.4	-4.2	-2.3	-0.2	-4.2	100	100	100	3.6	4.7	3.3				S 3	S 4	S 2	10	10	0		≡1.2
29.	-6.2	0.0	-1.8	-2.7	0.4	-7.4	95	100	100	2.7	4.6	4.0				S 1	S 3	SW 4	10	10	10		≡1.2
30.	-3.0	1.4	-1.6	-1.1	0.0	-6.8	100	96	100	3.7	4.9	4.0				S 4	S 4	S 4	10	0	0		≡1
31.	-1.8	5.2	-0.6	0.9	1.4	-4.2	100	100	100	4.0	6.6	4.4				SW 2	SW 2	S 3	0	0	0		
Midd.	-1.0	1.3	-0.8	-0.2	-	-	97	96	98	4.3	4.9	4.3				1.8	2.1	2.1	7.0	6.9	5.6	5.0	

FEBRUAR.

Dag	Thermometer. Celsius.						Fugtighedsgrad			Damptryk			Barometer.			Vindens Retn. og Styrke			Skydække			Ned.	Anmærkn:
	8.	2.	9.	Middel	Max.	Min.	8.	2.	9.	8.	2.	9	8.	2.	9.	8.	2	9.	8.	2.	9.	bör	
1.	-4.2	5.0	-1.6	-0.3	5.2	-7.0	100	100	100	3.3	6.5	4.1				SE 1	SW 1	SW 1	0	0	0		
2.	-1.6	5.6	1.4	1.8	5.0	-4.6	100	100	100	4.1	6.8	5.0				SW 1	SW 1	SW 1	10	5	10		≡1
3.	2.2	3.8	3.4	3.1	5.6	-3.2	100	97	97	5.4	5.8	5.6				SW 1	W 1	W 1	10	10	10		≡1.23
4.	3.6	2.6	0.0	2.1	3.8	1.6	97	100	100	5.7	5.5	4.6				SW 1	SW 2	SW 2	10	10	10		≡123
5.	-1.6	4.6	0.2	1.1	3.6	-2.2	100	100	100	4.1	6.3	4.7				SSW 1	SSW 1	SW 3	10	10	10		
6.	0.8	3.0	1.0	1.6	4.6	-2.2	100	100	100	4.9	5.7	4.9				SW 1	S 1	S 2	10	10	10		≡1
7.	1.4	3.2	1.8	2.1	3.2	-0.2	85	93	90	4.3	5.4	4.7				S 3	SSW 4	S 1	5	10	10		●2
8.	1.0	4.0	1.8	2.3	4.2	-0.2	89	80	93	4.4	4.9	4.9				S 1	S 1	S 2	10	8	10	8.6	●3
9.	2.6	1.2	-0.2	1.2	4.4	0.6	96	100	100	5.3	5.0	4.5				SW 1	S 1	SE 1	10	10	10	1.4	≡23
10.	0.0	0.8	-0.2	0.2	2.6	-1.0	100	96	96	4.6	4.7	4.4				SE 1	SE 1	SE 2	10	10	10		≡1
11.	-0.4	1.6	-0.6	0.2	0.8	-1.2	92	89	96	4.1	4.6	4.2				SE 1	SE 1	SE 1	5	10	0		
12.	0.0	0.0	0.2	0.1	1.6	-2.2	100	100	100	4.6	4.6	4.7				E 1	SE 1	SE 1	10	10	10		✱13
13.	0.6	2.2	1.8	1.5	0.6	-1.8	100	96	96	4.8	5.2	5.1				0	SW 1	SW 1	10	10	10	4.0	●3 ≡1
14.	0.4	0.4	-0.2	0.2	2.2	-0.4	96	96	92	4.6	4.6	4.2				S 1	SSW 1	S 3	8	10	10	8.3	
15.	-1.0	0.0	-0.2	-0.4	0.8	-1.4	100	100	100	4.3	4.6	4.5				SE 2	SE 2	SE 3	10	10	10		
16.	-0.4	0.4	-1.0	-0.3	0.0	-1.6	100	100	100	4.5	4.7	4.3				SE 5	SE 5	SE 5	8	8	8		
17.	-0.4	0.0	0.6	0.1	0.4	-2.2	100	100	100	4.5	4.6	4.8				SE 5	SE 5	SE 4	10	10	10		●123
18.	0.2	0.0	-1.0	-0.3	0.6	-1.0	100	100	100	4.7	4.6	4.3				SE 1	SE 1	SE 1	10	10	10	9.4	
19.	1.4	5.6	3.6	3.5	1.4	-1.8	100	100	97	5.0	6.8	5.7				SE 3	S 3	S 1	10	10	10		●1 ≡3
20	4.2	5.0	4.4	4.5	5.6	0.8	100	97	97	6.2	6.3	6.0				SSW 3	SW 3	SW 2	10	10	10	17.0	●1
21.	3.8	6.0	2.0	3.9	5.4	2.8	97	94	96	5.8	6.6	5.2				SW 2	W 3	WSW 2	10	8	8	2.4	
22	1.6	1.8	0.8	1.4	6.4	0.8	96	93	96	5.0	4.9	4.7				SE 1	E 1	E 1	10	8	10		≡1
23.	0.2	1.6	-0.2	0.5	2.4	-0.2	92	85	89	4.3	4.4	4.0				SE 1	ESE 1	E 1	10	10	8		
24.	-1.0	0.2	-0.4	-0.4	1.6	-1.6	92	92	100	3.9	4.3	4.5				E 1	SW 1	SW 1	10	8	8		
25.	1.6	4.8	3.8	3.4	1.6	-1.8	96	94	97	5.0	6.0	5.8				SW 2	W 3	W 4	10	8	10		
26.	3.6	3.4	1.4	2.8	4.8	0.8	97	90	62	5.7	5.2	3.2				SW 5	W 5	NW 5	10	5	0	7.4	●1
27.	1.2	3.0	-2.4	0.6	4.6	-1.2	75	50	-	3.8	2.8	-				NW 3	NW 5	SE 1	5	0	0	4.5	
28.	3.6	6.0	0.8	3.5	3.6	-3.2	97	74	85	5.7	5.1	4.1				WSW 3	NW 5	W 2	10	8	5	5.0	●✱1
29.	5.0	6.6	5.2	5.6	6.4	-0.2	97	85	97	6.3	6.2	6.4				W 5	W 5	W 5	10	8	10	6.0	●1
30.																							
31.																							
Midd.	1.0	2.8	0.9	1.6	3.2	-1.2	96	93	96	4.8	5.3	4.8				2.0	2.3	2.1	9.0	8.4	8.2	74.0	

HERNING. **MARTS.** 1880.

Dag	Thermometer. Celsius. 8.	2.	9.	Middel	Max.	Min.	Fugtighedsgrad 8.	2.	9.	Damptryk 8.	2.	9	Barometer. 8.	2.	9.	Vindens Retn. og Styrke 8.	2	9.	Skydække 8.	2.	9.	Nedbör	Anmærkn:
1.	4.6	6.0	3.6	4.7	6.8	3.8	97	97	90	6.1	6.8	5.3				SW 3	WSW 5	SW 3	10	8	0		●
2.	1.6	4.6	1.2	2.5	6.6	-2.2	93	81	96	4.8	5.1	4.8				SSW 3	SW 5	W 2	8	10	10	4.8	●
3.	3.6	5.8	1.8	3.7	5.0	0.2	97	88	90	5.7	6.1	4.7				S 2	SW 5	WNW 2	10	8	5	4.0	● 1.2
4.	1.4	4.8	2.4	2.9	6.6	-0.6	96	81	93	4.9	5.2	5.1				SSW 1	W 2	W 2	10	5	0	5.6	● 1
5.	1.4	7.4	1.4	3.4	6.2	-0.4	96	66	89	4.9	5.1	4.5				W 1	NW 1	E 1	5	8	5		
6.	3.2	7.4	4.2	4.9	7.8	0.2	97	94	97	5.6	7.2	6.0				SE 2	W 1	SW 2	10	10	5	2.4	● 1
7.	5.4	7.6	3.6	5.5	7.6	2.6	94	89	83	6.3	6.9	4.9				SW 3	W 3	NW 4	10	8	8		
8.	-1.4	3.2	-2.2	-0.1	7.6	-2.2	76	66	100	3.1	3.8	3.9				E 2	E 2	SE 1	0	2	0		
9.	-2.8	8.8	-0.6	1.8	4.4	-4.8	100	100	100	3.7	8.5	4.4				SE 1	S 2	SSE 1	0	0	0		
10.	1.6	4.0	1.6	2.4	9.4	-3.4	100	100	93	5.2	6.1	4.8				W 1	NW 2	NW 1	10	10	0		
11.	0.4	4.4	-2.2	0.9	4.4	-1.2	75	50	100	3.5	3.1	3.9				E 3	ENE 3	ENE 1	0	0	0		
12.	-2.0	3.8	-2.0	-0.1	4.8	-4.8	100	100	100	4.0	6.0	4.0				NE 1	E 3	NE 3	0	2	0		
13.	-2.6	1.4	-0.8	-0.7	3.8	-4.4	100	100	100	3.8	5.0	4.3				ESE 4	SE 4	SE 3	0	5	10		
14.	-0.4	3.8	-2.0	0.5	1.4	-3.2	100	100	100	4.5	6.0	4.0				SSW 1	NE 1	NE 2	10	10	2		≡2
15.	-2.4	4.4	-1.8	0.1	3.8	-5.2	100	53	100	3.8	3.3	4.0				E 1	E 1	NE 1	0	2	0		
16.	-3.4	4.4	-1.4	-0.1	5.6	-6.6	95	100	100	3.4	6.2	4.1				NE 1	NE 1	N 1	0	0	0		
17.	-0.6	9.0	0.0	2.8	5.0	-6.6	88	51	96	3.9	4.3	4.4				N 1	N 1	N 1	0	0	0		
18.	-1.4	8.4	-0.8	2.1	9.0	-4.2	92	62	96	3.8	5.1	4.2				NE 1	E 1	SSW 1	0	0	0		
19.	2.0	8.4	3.0	4.5	8.6	-2.0	89	62	93	4.7	5.1	5.3				NW 2	NW 2	NW 1	0	0	8		
20	3.4	8.6	-0.4	3.9	8.6	-0.2	93	48	92	5.4	3.9	4.1				N 1	NE 2	NNE 1	0	0	0		
21.	1.2	8.0	1.2	3.5	8.8	-4.4	82	67	96	4.1	5.4	4.8				NW 1	NNW 2	NW 2	10	0	0		
22	0.2	7.0	-1.0	2.1	8.6	-4.0	78	63	92	3.6	4.7	3.9				E 1	E 2	E 1	0	0	0		
23.	0.0	7.0	-0.8	2.1	7.6	-4.2	85	63	92	3.9	4.7	4.0				SW 1	SW 1	NW 1	8	2	0		
24.	1.2	5.4	2.2	2.9	7.4	-4.4	75	72	89	3.8	4.8	4.8				NW 1	NW 2	NW 1	8	2	2		
25.	1.8	9.0	3.2	4.7	6.6	0.4	91	68	87	4.8	5.8	5.0				SE 1	E 1	SE 1	8	0	0		
26.	-0.2	10.8	0.4	3.7	10.8	-3.4	85	54	100	3.8	5.2	4.7				NNW 1	NNW 1	NW 1	0	0	10		≡1.3
27.	1.4	5.5	1.1	2.7	11.0	-1.2	96	82	92	4.9	5.5	4.6				N 1	0	0	10	0	0		≡1
28.	0.7	4.4	1.2	2.1	6.9	-0.9	96	74	94	4.7	4.6	4.7				0	SW 1	0	10	8	10		≡1
29.	2.7	4.8	2.5	3.3	4.4	0.4	84	70	91	4.7	4.5	5.0				0	0	0	8	10	10		
30.	2.2	5.1	2.1	3.1	5.5	1.5	96	69	75	5.2	4.5	4.0				0	E 1	E 1	8	8	10		
31.	1.3	3.8	1.1	2.1	5.4	0.5	94	87	94	4.8	5.2	4.7				E 2	SE 2	SE 1	8	8	10		
Midd.	0.8	6.0	0.7	2.5	6.6	-2.1	92	76	94	4.5	5.3	4.5				1.4	1.9	1.4	5.2	4.1	3.4	16.8	

I APRIL.

Dag	8.	2.	9.	Middel	Max.	Min.	Fugtighedsgrad 8.	2.	9.	Damptryk 8.	2.	9	Barometer 8.	2.	9.	Vind 8.	2	9.	Skydække 8.	2.	9.	Nedbör	Anmærkn:
1.	2.9	7.2	3.6	4.6	5.2	0.5	96	82	95	5.4	6.2	5.6				SE 2	SSE 2	SE 2	10	5	10		● 3
2.	2.8	6.7	3.8	4.4	7.5	1.2	96	86	97	5.4	6.3	5.8				E 2	SE 1	SSE 2	10	5	10	2.1	● 1.3
3.	2.8	3.6	1.8	2.7	8.0	2.1	96	93	96	5.4	5.5	5.1				SE 2	ESE 2	SE 2	10	10	10	2.3	
4.	1.4	2.7	1.8	2.0	4.0	0.8	96	98	100	4.9	5.5	5.2				E 3	SE 3	SE 4	10	10	10	2.0	● 1.2
5.	3.6	9.1	4.0	5.6	3.6	1.4	100	73	100	5.9	6.3	6.1				SSE 1	0	E 1	10	5	10	4.4	● 1
6.	5.3	11.0	6.3	7.5	9.6	1.6	99	64	96	6.6	6.3	6.8				SE 1	SE 2	SE 1	5	7	4	0.5	● ▲ 3
7.	5.3	8.0	5.1	6.1	11.3	3.8	96	85	89	5.2	6.8	5.8				SSE 1	S 1	0	8	4	1	1.7	● 2
8.	2.1	11.0	3.4	5.5	9.1	-0.4	97	70	100	6.5	6.9	5.8				0	N 1	NNE 1	0	5	10	0.9	≡3
9.	1.4	3.2	2.1	2.2	11.8	0.6	100	90	89	5.0	5.2	4.8				NNE 2	NNE 1	NNE 1	10	9	9		
10.	1.8	10.0	2.8	4.9	3.5	-1.1	100	57	86	5.2	5.2	4.8				NW 1	N 1	NNW 1	4	4	0		
11.	2.0	8.8	3.5	4.8	10.8	-2.4	64	58	88	3.4	4.9	5.2				ENE 1	NE 2	0	0	1	0		
12.	3.9	8.0	2.6	4.8	10.5	-0.2	92	68	91	5.6	5.5	5.0				NE 1	E 1	0	0	8	0		
13.	5.3	12.4	5.2	7.6	8.4	0.2	85	65	89	5.6	7.0	5.9				ESE 1	ESE 1	0	0	0	0		
14.	9.0	15.6	8.6	11.1	12.5	2.8	77	53	93	6.6	7.0	7.8				SE 1	SSW 1	0	0	7	10		● 3
15.	7.8	11.0	4.0	7.6	16.4	7.0	100	87	95	7.9	8.6	5.8				0	0	0	9	8	0	3.7	● 1
16.	0.9	11.8	7.8	6.8	11.4	-2.1	77	83	98	3.8	8.4	7.7				0	SSE 1	SE 1	10	7	10		≡1
17.	6.0	13.6	6.5	8.7	13.4	0.9	100	54	87	7.0	6.3	6.3				0	NW 1	0	1	1	1		
18.	7.4	11.6	6.7	8.6	13.9	4.8	93	79	94	7.1	8.0	6.9				NE 1	N 1	0	8	8	0	3.8	● 1 K̄ 2
19.	6.2	14.5	8.8	9.8	11.6	0.9	99	62	81	7.0	7.7	6.8				0	WSW 1	0	1	2	0		
20	11.0	17.2	10.8	13.0	14.6	3.7	77	51	84	7.6	7.4	8.1				SE 1	SE 2	SE 1	0	1	7		
21.	7.2	14.7	7.4	9.8	17.4	6.4	98	56	91	7.4	7.1	7.0				SW 1	SW 1	SSE 1	3	4	7		
22	11.0	13.0	5.4	9.8	14.7	6.2	76	62	94	7.5	6.9	6.3				S 2	S 3	SE 1	7	7	2		
23.	7.8	11.2	6.8	8.6	15.1	2.6	88	68	93	6.9	6.8	6.8				SSW 1	SW 2	WSW 2	3	2	8		● K̄ 2
24.	7.0	9.2	6.4	7.5	11.2	4.8	82	61	99	6.2	5.3	7.1				WSW 2	W 2	SSW 2	4	2	7	2.0	●
25.	6.0	8.0	3.8	5.9	9.9	2.2	88	75	90	6.1	6.0	5.4				WSW 2	WSW 2	0	4	8	1	3.4	●
26.	5.4	8.4	3.5	5.8	8.3	2.1	85	65	90	5.7	5.3	5.3				NW 1	W 1	0	7	4	1	0.7	
27.	5.0	9.5	4.6	6.4	9.5	-1.0	97	71	89	6.3	5.9	5.6				N 1	N 1	0	2	3	4		
28.	6.2	8.0	1.0	5.1	9.6	2.6	87	42	72	6.1	3.4	3.6				N 2	NE 2	NE 1	7	1	0		
29.	3.9	8.4	2.2	4.8	8.2	-2.9	42	50	79	2.6	4.0	4.2				NE 2	NE 1	WNW 1	0	4	0		
30.	5.3	11.1	6.2	7.5	9.0	0.0	80	59	90	5.3	5.8	6.4				W 1	0	NW 1	1	0	7		
31.																							
Midd.	5.1	10.0	4.9	6.7	10.3	1.6	89	69	91	5.9	6.3	6.0				1.2	1.3	0.9	4.8	4.7	4.6	27.5	

HERNING. **MAI.** **1880.**

Dag	Thermometer. Celsius. 8.	2.	9.	Middel	Max.	Min.	Fugtighedsgrad 8.	2.	9.	Damptryk 8.	2.	9	Barometer. 8.	2.	9.	Vindens Retn. og Styrke 8.	2	9.	Skydække 8.	2.	9.	Nedbör	Anmærkn:
1.	8.0	10.5	6.4	8.3	13.4	3.3	76	62	86	6.1	5.8	6.1				NW 2	NW 1	W 1	2	3	9		
2.	7.2	12.0	6.4	8.5	10.9	1.6	84	59	83	6.4	6.2	5.9				NW 1	0	NW 1	1	8	6		
3.	9.0	14.7	10.6	11.4	12.6	2.0	83	53	68	7.1	6.7	6.4				E 1	E 1	E 1	1	2	9		
4.	7.8	10.6	9.5	9.3	15.4	6.8	93	87	98	7.3	8.2	8.6				E 1	E 1	E 1	10	8	8	0.5	●1
5.	10.6	15.3	9.8	11.9	12.7	7.1	90	87	76	8.4	8.2	7.4				E 1	E 1	NNW 1	6	6	7		
6.	8.3	10.0	4.2	7.5	16.2	4.2	66	63	77	5.4	5.8	4.8				NNW 3	NW 2	NW 2	0	2	2		
7.	5.8	8.5	4.4	6.3	11.5	2.1	65	46	84	4.4	3.8	5.2				NW 2	NW 2	NW 1	3	4	4		
8.	6.0	10.5	4.4	7.0	9.4	0.8	79	41	76	5.5	3.9	4.7				W 1	NW 1	0	4	3	0	0.4	●1
9.	5.2	11.9	4.7	7.3	10.8	−1.3	87	39	87	5.8	4.1	5.6				0	W 2	0	0	6	1		
10.	5.1	12.1	6.8	7.7	12.6	−1.1	92	44	77	6.1	4.6	5.7				E 1	E 1	0	2	7	6		
11	5.2	6.9	5.6	5.9	12.4	1.8	78	73	94	5.2	5.4	6.4				ENE 2	NE 2	0	9	7	9		
12.	6.7	11.1	5.2	7.7	7.6	3.6	90	60	87	6.6	5.9	5.8				0	ENE 1	0	9	4	1		
13.	8.4	14.6	11.4	11.5	11.6	2.1	97	63	86	8.0	7.9	8.6				NE 1	E 1	0	10	0	0		
14.	12.8	21.0	14.9	16.2	17.1	2.1	94	49	82	10.2	9.0	10.3				0	E 1	0	0	3	3		
15.	12.8	16.2	7.4	12.1	21.2	7.1	85	53	91	9.2	7.2	7.0				NW 1	NW 1	W 1	0	0	3		
16.	9.0	11.8	7.9	9.6	16.2	6.1	83	61	60	7.1	6.3	4.8				N 3	ENE 2	NE 1	8	3	8		
17.	6.2	8.8	3.3	6.1	12.8	0.8	71	58	92	5.0	4.9	5.3				N 1	WNW 2	NW 1	1	3	0		
18.	4.8	8.8	3.7	5.8	9.8	−1.4	79	48	67	5.1	4.0	4.0				NW 1	NW 2	0	4	5	2		
19	6.3	7.6	5.2	6.4	9.4	−1.4	49	65	97	3.5	5.1	6.4				N 1	SW 2	SW 1	6	9	9		
20	8.3	11.2	8.4	9.3	10.9	4.7	98	83	89	8.0	8.2	7.3				WSW 1	W 1	W 2	10	8	8	1.4	●1
21.	9.4	10.9	7.6	9.3	12.4	4.6	72	75	90	6.4	7.3	7.0				W 2	W 2	WNW 2	8	8	5		
22	8.5	10.9	8.4	9.3	12.4	5.6	93	89	97	7.7	8.5	8.0				0	WNW 1	WSW 1	10	8	8		●12
23.	8.0	10.7	8.0	8.9	11.6	4.6	75	67	92	6.0	6.4	7.3				W 2	W 2	W 2	4	7	8	3.0	
24.	9.2	9.6	7.8	8.9	12.7	7.4	100	98	79	8.7	8.7	6.2				W 2	W 2	W 2	10	10	1	3.7	●1.2
25.	10.0	12.8	9.2	10.7	11.0	5.4	70	45	81	6.5	4.9	7.1				W 2	W 2	WSW 1	1	2	2	1.8	
26.	10.1	20.5	15.3	15.3	13.0	3.6	91	53	76	8.4	9.5	9.8				S 1	SSE 2	SSW 1	2	1	8		
27.	15.7	27.1	14.7	19.2	22.1	7.7	73	41	84	9.6	10.7	10.4				0	SW 3	SSW 2	1	3	4		
28.	10.0	12.8	9.8	10.9	27.6	8.2	75	57	86	6.9	6.3	7.7				WSW 1	W 1	SW 1	8	7	6		
29.	10.0	13.2	8.8	10.7	13.6	2.8	73	51	78	6.7	5.8	6.6				SW 1	W 1	SW 1	5	5	2		
30.	10.0	13.0	8.2	10.4	14.0	2.3	66	51	79	6.0	5.7	6.4				W 1	W 1	SW 1	4	2	6		
31.	9.5	12.2	11.4	11.0	13.4	3.5	94	74	77	8.3	7.8	7.7				E 1	NE 1	NNE 1	1	3	8		●2
Midd.	8.5	12.5	8.0	9.7	13.5	3.4	81	61	83	6.8	6.5	6.8				1.2	1.5	0.9	4.5	4.7	4.9	10.8	

JUNI.

Dag	Thermometer. Celsius. 8.	2.	9.	Middel	Max.	Min.	Fugtighedsgrad 8.	2.	9.	Damptryk 8.	2.	9	Barometer. 8.	2.	9.	Vindens Retn. og Styrke 8.	2	9.	Skydække 8.	2.	9.	Nedbör	Anmærkn:
1.	12.6	18.1	14.0	14.9	14.8	8.7	62	39	61	6.8	6.0	7.2				NE 2	NE 1	NE 1	8	5	2	7.4	
2.	13.7	19.4	13.0	15.4	18.6	7.0	57	43	70	6.7	7.3	7.8				E 1	E 2	E 1	0	1	1		
3.	15.0	21.4	15.4	17.3	20.1	4.2	60	44	62	7.6	8.4	8.1				E 1	E 1	E 1	0	1	0		
4.	10.4	14.2	8.4	11.0	21.9	7.1	92	67	73	8.6	8.1	6.0				N 1	W 2	W 1	5	7	8		
5.	9.4	12.2	9.4	10.3	14.6	6.9	74	76	95	6.5	8.1	8.3				SW 2	S 1	0	8	8	5		●3
6.	7.8	10.8	8.2	8.9	13.1	7.4	86	68	94	6.8	6.5	7.7				W 1	SW 1	SW 1	8	8	9	4.0	●3
7.	8.7	12.4	8.2	9.8	12.1	5.3	77	59	78	6.5	6.3	6.3				WSW 1	WSW 1	WSW 1	3	6	5	2.9	
8.	9.3	12.0	7.4	9.6	12.6	3.4	74	62	88	6.4	6.4	6.7				WSW 2	WSW 2	SW 1	4	5	6		
9.	8.6	11.6	7.2	9.1	13.4	5.3	84	59	89	7.0	6.1	6.7				S 1	SW 2	SW 1	5	5	6	9.3	●1
10.	8.4	13.2	9.0	10.2	12.2	6.6	91	64	81	7.4	7.2	7.0				S 1	SW 1	NW 1	8	5	1	0.5	●1
11.	10.8	15.8	11.9	12.8	14.0	4.1	71	50	64	6.9	6.6	6.6				NE 1	ESE 1	ENE 1	1	6	8		
12.	9.6	18.0	15.0	14.0	16.0	9.1	100	84	91	8.9	12.9	11.6				NE 1	ESE 1	E 1	10	4	8	27.0	●1
13.	14.2	21.5	18.2	18.0	19.1	9.6	94	81	88	11.2	15.5	13.7				ENE 1	E 1	E 1	6	4	3	7.4	●
14.	16.2	20.0	16.8	17.7	21.5	14.2	87	78	98	12.0	13.5	13.9				E 1	E 1	NE 1	9	6	8		●3
15.	15.2	16.0	15.6	15.6	20.9	12.6	90	91	77	11.6	12.4	10.2				E 2	E 1	E 1	9	9	7	12.8	●1
16.	16.6	19.8	15.2	17.2	18.6	11.3	74	57	81	10.5	9.8	10.4				E 1	E 1	E 1	0	2	0		
17.	16.2	21.6	17.6	18.5	20.5	8.1	64	58	72	8.8	10.9	10.8				NE 1	0	0	0	0	1		
18.	17.2	21.9	16.2	18.4	23.1	9.7	66	46	75	9.7	9.1	10.3				0	0	NW 1	1	1	1		
19.	17.2	23.6	19.3	20.0	24.1	10.4	74	40	61	10.8	8.7	10.1				NE 1	S 1	SSE 1	1	1	2		
20	16.2	20.1	12.7	16.3	24.6	12.0	64	51	80	8.8	8.9	8.6				SE 2	SE 2	0	1	0	1		
21.	13.4	19.9	16.1	16.5	20.1	7.4	69	51	69	7.8	8.9	9.4				ESE 1	ESE 1	ESE 1	1	0	0		
22	15.7	21.9	16.9	18.2	20.6	9.1	63	35	66	8.3	6.7	9.5				ESE 1	ESE 1	ESE 1	0	1	1		
23.	18.2	18.9	14.9	17.3	22.6	10.6	76	60	83	9.9	9.8	10.3				ESE 1	SSW 1	SSW 1	3	2	8		
24.	15.5	18.9	14.7	16.4	21.9	13.2	68	67	89	10.6	10.9	11.2				SW 1	SW 1	SW 1	5	3	8		
25.	13.9	14.1	12.1	13.4	18.9	11.4	64	65	76	7.5	7.8	8.0				W 1	W 1	WSW 1	7	8	7		
26.	13.2	15.3	11.7	13.4	15.1	10.9	73	60	76	8.2	7.8	7.8				W 2	W 2	W 1	7	3	0		
27.	13.5	17.3	14.0	14.9	15.6	7.2	71	35	76	8.1	5.1	9.0				W 1	W 1	SW 1	0	0	8		
28.	14.3	14.9	14.5	14.6	17.3	12.0	96	96	92	11.6	12.1	11.2				SW 1	SW 1	SW 1	10	10	10	0.7	●1.2
29.	16.1	18.7	15.1	16.6	16.1	13.8	98	73	89	12.1	11.7	11.4				SW 1	SW 1	SW 1	8	7	9	1.5	
30.	14.6	19.0	14.6	16.1	19.5	14.2	98	76	100	12.1	12.4	12.4				SW 1	SW 1	SW 1	10	6	9	2.4	●1
31.																							
Midd.	13.4	17.4	13.4	14.7	18.1	9.1	77	61	80	8.9	9.1	9.3				1.2	1.1	0.9	4.6	4.1	4.7	75.9	

HERNING. **JULI.** **1880.**

Dag	Thermometer. Celsius.						Fugtighedsgrad			Damptryk			Barometer.			Vindens Retn. og Styrke			Skydække			Nedbør	Anmærkn:
	8.	2.	9.	Middel	Max.	Min.	8.	2.	9.	8.	2.	9	8.	2.	9.	8.	2	9.	8.	2.	9.		
1.	14.3	19.1	15.1	16.2	19.6	(12.7)	86	69	91	10.4	11.3	11.7				S 1	SW 1	SW 1	9	7	8		
2.	14.6	17.5	12.1	14.7	19.6	12.7	85	64	87	10.5	9.5	9.0				W 1	SW 1	SW 1	7	5	1	6.3	●
3.	15.2	18.9	15.3	16.5	17.6	7.5	84	65	83	10.8	10.6	10.7				SW 2	SW 1	0	7	4	7		
4.	14.8	17.5	13.6	15.3	19.5	13.6	93	88	96	11.7	13.1	11.1				E 2	SE 1	SSW 1	8	8	6	7.4	● ℞ 1
5.	14.8	14.5	12.7	14.0	17.5	10.1	87	100	94	10.9	12.3	10.2				SSE 1	N 1	NW 2	8	8	9	10.0	● 23 ℞ 3
6.	11.4	15.9	13.9	13.7	17.5	10.6	92	82	92	9.2	11.0	10.7				W 1	W 1	SW 1	9	9	8	38.0	● 1
7.	14.1	16.1	14.5	14.9	16.6	11.4	97	89	94	11.6	12.2	11.5				S 1	SW 2	SW 1	9	7	8	2.0	● 1.23
8.	14.2	17.9	12.5	14.9	16.5	12.5	96	74	89	11.5	11.2	9.5				S 1	SW 2	0	8	5	1	8.0	● 1
9.	15.7	19.6	14.3	16.5	18.0	8.3	81	59	85	10.7	10.1	10.2				SE 1	SW 2	0	5	5	1	3.0	● ℞ 2
10.	16.9	16.7	14.7	16.1	19.8	8.9	80	94	97	11.4	13.3	12.0				SE 1	SE 1	0	6	10	9	2.0	● 23
11.	14.3	18.6	14.1	15.7	18.0	12.1	91	70	90	10.9	11.1	10.6				WSW 2	WSW 1	SW 1	7	5	8	10.0	● 1
12.	14.9	19.3	16.3	16.8	18.6	11.4	82	63	85	10.3	10.5	11.8				SW 1	SW 1	0	5	5	1		
13.	16.1	20.9	16.5	17.8	19.6	10.2	88	58	87	12.0	10.7	12.2				NE 1	SE 1	SE 1	3	6	4		● ℞ 3
14.	15.7	21.5	17.5	18.2	21.6	13.2	96	61	63	12.7	11.5	9.4				SSW 1	W 1	NW 1	4	2	2	29.0	
15.	17.9	20.5	16.7	18.4	21.5	11.2	86	71	88	13.1	12.7	12.4				S 1	S 1	0	6	6	1		
16.	19.1	25.1	18.7	21.0	23.2	11.9	81	55	85	13.3	12.8	13.5				0	0	0	0	2	0		
17.	18.1	19.1	14.9	17.4	25.8	8.7	71	92	89	10.9	15.2	11.2				N 1	S 1	W 2	2	10	8		● 23
18.	15.1	17.1	14.3	15.5	24.4	12.7	85	86	94	10.8	12.4	11.3				W 2	W 2	SW 2	8	6	10	9.0	● 3
19.	16.7	18.3	14.5	16.5	18.2	13.5	85	69	87	12.1	10.8	10.6				SW 2	SW 4	SW 2	4	6	5	6.0	● 3
20	14.7	16.3	13.1	14.7	18.6	13.7	83	71	89	10.3	9.8	9.9				SW 3	SW 2	SW 2	2	3	4	2.0	●
21.	14.1	17.7	14.2	15.3	17.6	10.7	78	60	86	9.3	9.0	10.3				W 2	SW 2	NW 2	5	3	1	4.5	
22	15.7	17.5	11.7	15.0	18.1	10.3	77	72	98	10.2	10.8	10.0				N 1	W 1	NW 3	3	4	10		● ℞ 3
23.	14.1	15.7	13.1	14.3	17.6	9.3	87	63	75	10.4	8.3	8.5				WNW 1	WNW 3	W 2	4	2	6	26.0	●
24.	13.7	16.4	13.9	14.7	16.2	11.2	75	67	87	8.8	9.2	10.2				W 3	W 2	SW 1	6	2	2		
25.	15.1	19.5	15.5	16.7	16.8	10.5	96	69	85	12.2	11.5	11.1				SW 1	SW 2	SW 2	4	4	6		
26.	15.5	17.1	13.1	15.2	19.5	12.9	83	70	87	10.9	10.2	9.7				SW 2	W 2	W 1	4	4	3		
27.	13.3	18.7	13.9	15.3	17.4	10.7	80	57	87	9.0	9.2	10.2				W 1	W 2	W 2	4	2	5		
28.	13.9	17.7	16.5	16.0	19.1	10.7	71	67	83	8.4	10.1	11.6				W 3	SW 3	S 1	4	4	6		◉ 3
29.	17.3	18.1	16.5	17.3	18.4	13.7	92	86	94	13.5	13.3	13.1				SW 3	W 2	SE 2	4	8	8	3.0	●
30.	15.5	18.1	14.1	15.9	19.6	13.2	79	62	87	10.3	9.5	10.4				SW 3	SW 3	SSW 1	2	4	2	7.0	
31.	13.1	16.1	11.9	13.7	18.1	12.2	94	67	81	10.4	9.2	8.4				W 3	W 2	WSW 2	10	2	4	4.0	● 1
Midd.	15.1	18.2	14.5	15.9	19.0	11.4	85	72	88	10.9	11.0	10.7				1.6	1.6	1.2	5.4	5.1	5.0	177.2	

AUGUST.

Dag	8.	2.	9.	Middel	Max.	Min.	8.	2.	9.	8.	2.	9	8.	2.	9.	8.	2	9.	8.	2.	9.	Nedbør	Anmærkn:
1.	13.5	15.7	11.9	13.7	16.2	8.7	73	63	81	8.4	8.3	8.4				W 1	W 2	0	4	4	2	3.0	● 1
2.	12.7	15.9	11.1	13.2	16.4	4.6	91	64	87	9.9	8.8	8.6				SW 1	SW 1	0	4	6	2	2.0	● 1
3.	13.7	17.3	12.1	14.4	16.6	2.7	82	61	84	9.6	8.9	8.8				SW 1	WSW 2	0	2	2	0		
4.	14.1	16.7	13.1	14.6	17.3	3.6	90	75	85	10.6	10.7	9.4				SSW 1	WNW 2	0	6	8	0	2.0	● 1
5.	14.1	20.9	15.5	16.8	17.6	6.2	92	56	87	10.9	10.4	11.4				SW 1	SW 1	0	0	4	0		
6.	15.1	21.3	18.3	18.2	20.9	9.4	93	67	82	11.9	12.6	12.9				S 1	W 1	0	4	2	2		
7.	15.7	21.1	16.3	17.7	21.6	11.2	93	59	96	12.4	10.9	13.2				0	E 1	S 1	0	2	8		
8.	14.3	19.5	15.9	16.6	21.4	12.2	96	72	91	11.6	12.1	12.3				0	0	W 2	8	4	6	2.0	● 123
9.	15.9	14.9	14.1	15.0	19.8	14.3	81	83	94	10.9	10.4	11.2				W 1	W 3	SW 3	8	6	10	6.4	● 3
10.	16.3	19.7	14.7	16.9	16.3	13.2	81	72	93	11.2	12.3	11.6				NW 3	NW 2	NW 1	4	2	0	7.0	● 1
11.	13.7	21.7	16.7	17.4	19.7	11.7	96	60	85	11.1	11.4	12.1				0	0	0	2	2	0		
12.	18.1	24.3	18.5	20.3	22.6	13.4	88	56	82	13.6	12.6	13.0				N 2	NE 4	NE 2	0	0	0		
13.	19.5	24.3	19.5	21.1	24.6	15.2	78	54	90	13.0	12.3	15.2				NE 3	NE 4	NE 3	0	2	2		
14.	19.5	23.7	16.5	19.9	24.6	16.2	90	60	85	15.2	13.0	11.9				N 2	NE 4	N 2	2	0	0	3.0	● 1
15.	18.1	23.1	17.7	19.6	23.7	13.4	90	50	82	13.9	10.5	12.4				NNW 1	E 1	0	0	0	0		
16.	18.5	26.1	17.7	20.8	23.2	12.4	90	52	82	14.3	12.8	12.4				0	NNW 1	WNW 1	0	4	0		
17.	17.9	25.3	19.1	20.8	26.1	14.2	94	49	83	14.3	11.7	13.6				WNW 2	0	0	2	2	0		℞ 3
18.	16.9	24.7	17.7	19.8	25.8	12.4	92	48	80	13.1	11.1	12.1				0	0	0	0	2	0		℞ 3
19.	14.1	22.9	17.9	18.3	25.1	12.0	96	52	88	11.4	10.6	13.4				0	0	0	8	4	8		
20	16.7	21.7	13.5	17.3	23.6	14.1	90	67	89	12.7	12.9	10.2				NW 1	NW 1	NW 1	8	4	0		
21.	15.1	19.7	14.3	16.4	21.7	10.2	87	63	90	11.1	10.8	10.8				SW 1	W 3	WSW 1	0	4	0		
22	14.9	21.5	14.9	17.1	19.7	8.9	89	57	89	11.2	10.8	11.2				W 1	WSW 1	0	0	4	0		
23.	14.9	20.1	13.5	16.2	21.5	8.9	93	66	93	11.8	11.5	10.6				0	W 1	0	4	4	0		
24.	15.3	18.3	15.7	16.4	20.6	10.0	84	63	75	10.8	9.8	9.9				SW 1	0	0	7	5	7		
25.	14.9	18.7	14.9	16.2	18.6	13.8	85	65	81	10.7	10.4	10.1				S 1	0	SE 1	9	1	0		
26.	16.8	22.2	14.9	18.0	19.4	12.9	90	67	85	12.8	13.3	10.7				SE 1	E 1	E 1	8	1	0	7.1	● 1
27.	14.6	20.0	14.0	16.2	22.2	8.6	86	55	73	10.6	9.5	8.6				E 1	E 1	E 1	0	0	0		
28.	14.0	20.7	11.9	15.5	20.0	10.3	90	56	81	10.6	10.2	8.4				E 1	E 1	0	0	3	0		
29.	14.9	21.7	14.9	17.2	20.9	9.0	98	44	78	12.3	8.5	9.9				E 1	E 1	0	0	0	0		
30.	15.0	21.5	15.1	17.2	21.7	11.4	91	55	82	11.6	10.3	10.4				0	E 1	0	0	3	0		
31.	15.5	21.9	14.5	17.3	21.6	11.2	93	56	76	12.3	11.0	9.3				SE 1	E 1	E 1	0	1	0		
Midd.	15.6	20.9	15.4	17.3	21.0	10.9	89	60	85	11.8	11.0	11.1				1.0	1.3	0.7	2.9	2.8	1.5	32.5	

Dag	Thermometer. Celsius.						Fugtighedsgrad			Damptryk			Barometer.			Vindens Retn. og Styrke			Skydække			Ned.	Anmærkn.
	8.	2.	9.	Middel	Max.	Min.	8.	2.	9.	8.	2.	9.	8.	2.	9.	8.	2	9	8.	2.	9.	bör	
1.	16.5	23.3	14.9	18.2	21.9	12.3	91	48	91	12.6	10.3	11.5	761.0	760.4	761.5	ESE 1	SSW 1	S 1	0	1	0		
2.	16.1	20.7	14.4	17.1	23.5	12.8	98	72	84	13.3	12.9	10.2	61.8	61.4	62.6	SSW 1	W 1	SW 1	8	6	2		
3.	13.9	21.9	16.5	17.4	20.7	9.6	94	70	94	11.0	13.6	13.1	61.6	60.8	60.8	S 1	SSW 1	0	3	7	0		
4.	17.0	23.9	17.7	19.5	21.9	13.9	89	65	89	12.8	14.3	13.4	61.0	60.1	59.2	WSW 1	WSW 1	0	7	2	0		
5.	17.7	26.1	18.7	20.8	23.9	15.2	92	58	69	13.8	14.5	14.3	56.6	55.7	55.6	S 1	SW 1	SW 2	0	3	8		
6.	18.1	20.8	12.3	17.1	26.3	16.8	91	81	88	14.1	14.8	9.3	54.5	54.8	55.0	SW 2	W 2	SW 1	9	5	4		●2
7.	14.1	18.4	13.2	15.2	20.8	9.8	88	54	83	10.5	8.5	9.3	52.9	51.9	52.5	SW 1	W 1	W 1	4	4	5	0.7	
8.	13.0	15.9	10.6	13.2	18.9	10.4	81	77	87	9.1	10.3	8.2	54.1	54.6	55.3	W 1	W 2	W 1	1	5	0		●2
9.	9.1	18.6	13.1	13.6	17.1	5.2	96	46	77	8.3	7.4	8.6	57.1	56.8	57.5	SSW 1	SE 1	SE 1	0	2	0	1.0	
10.	12.8	19.1	13.4	15.1	19.1	8.5	90	51	75	9.8	8.4	8.6	57.7	57.3	57.7	E 1	SE 3	SE 2	0	2	0		
11.	14.7	20.3	14.9	16.6	19.1	12.5	74	51	74	9.2	8.9	9.4	55.9	54.2	54.2	SE 3	SE 3	SE 2	0	1	0		
12.	15.2	19.7	14.5	16.5	20.3	13.1	73	57	98	9.4	9.7	12.0	51.9	50.7	53.0	SE 3	SE 4	SE 2	1	6	9		●3
13.	13.9	15.2	14.5	14.5	19.7	13.2	96	94	99	11.3	12.2	12.2	50.1	48.9	47.4	SE 2	SE 2	SE 1	9	9	10	13.6	●1.3
14.	12.2	16.5	13.5	14.1	15.2	11.3	94	65	88	9.8	9.0	10.1	50.6	51.7	50.9	SW 1	0	SSE 1	0	2	1	29.2	●1
15.	13.1	14.9	13.1	13.7	16.7	10.0	96	88	90	10.7	11.1	10.0	47.4	46.9	46.7	ESE 1	E 1	E 2	7	8	7		
16.	14.3	15.9	12.8	14.3	15.7	11.7	96	79	90	11.6	10.6	9.8	47.8	48.9	49.3	E 1	E 2	NE 1	8	6	8	12.4	●K1
17.	11.3	12.1	11.3	11.6	16.2	10.6	94	95	98	9.4	9.9	9.7	44.9	44.1	46.5	N 2	N 2	NW 2	8	9	9	0.5	●1.23
18.	11.5	15.5	13.9	13.6	12.1	10.1	95	81	82	9.5	10.6	9.7	50.1	49.9	48.4	WSW 1	SW 2	S 1	3	8	8	2.7	
19.	10.0	12.6	7.3	10.0	16.4	9.5	95	72	91	8.7	7.8	7.0	46.1	45.1	43.3	S 1	S 1	S 1	8	5	2	3.8	●1.3
20	5.9	12.0	8.3	8.7	12.6	4.9	97	91	94	6.7	9.4	7.7	40.1	41.0	43.7	S 1	SW 1	SW 1	2	5	0	2.2	●2
21.	9.1	14.1	8.1	10.4	12.4	5.9	93	61	86	8.1	7.3	6.9	48.4	51.1	53.8	0	W 1	0	2	3	4	3.8	
22	9.8	11.3	9.9	10.3	14.1	6.1	91	98	98	8.2	9.7	8.9	54.1	52.6	50.7	S 2	S 1	0	8	9	8		●23
23.	10.0	13.5	9.1	10.9	11.4	6.4	92	76	88	8.4	8.8	7.5	53.4	53.7	54.2	W 1	W 1	W 1	6	3	0	31.3	
24.	10.6	14.1	9.3	11.3	14.0	8.6	89	69	88	8.3	8.3	7.6	54.9	55.2	56.3	W 1	W 1	0	3	6	0		●3
25.	7.0	13.1	10.9	10.3	14.3	5.3	96	75	89	7.2	8.4	8.5	57.8	58.0	59.4	0	S 1	0	0	2	3	0.4	
26.	10.7	14.3	8.9	11.3	14.2	6.6	95	73	89	9.1	8.8	7.6	60.6	61.5	63.2	S 1	SE 1	0	8	4	0	0.2	●1
27.	7.7	15.1	11.3	11.4	14.7	6.1	96	72	93	5.5	9.2	9.2	65.1	65.5	65.6	0	0	0	0	2	0		
28.	8.1	16.1	13.0	12.4	15.4	6.9	98	79	97	7.8	10.8	10.8	65.8	65.4	64.6	S 1	WSW 1	0	0	6	6		●3
29.	11.5	16.7	11.9	13.4	16.1	7.9	96	71	85	9.6	10.1	8.8	64.1	63.5	62.7	WSW 1	N 1	W 2	6	1	8	0.5	
30.	13.8	14.5	8.7	12.3	16.7	11.4	92	79	84	10.7	9.6	7.0	58.2	58.2	59.8	W 2	WNW 2	W 2	8	3	3	0.2	●1
31.																							
Midd.	12.3	16.9	12.3	13.8	17.4	9.8	92	72	89	9.8	10.2	9.6	754.9	754.7	755.0	1.2	1.4	1.0	4.0	4.5	3.5	102.5	

OKTOBER.

Dag	T. 8.	T. 2.	T. 9.	Middel	Max.	Min.	F. 8.	F. 2.	F. 9.	D. 8.	D. 2.	D. 9.	B. 8.	B. 2.	B. 9.	V. 8.	V. 2	V. 9	S. 8.	S. 2.	S. 9.	Ned. bör	Anmærkn.
1.	9.8	13.0	11.3	11.4	14.9	8.3	83	95	96	7.5	10.5	9.5	758.8	756.0	752.0	W 1	W 2	W 1	7	9	8		●3
2.	10.4	9.9	6.0	8.8	13.5	9.8	92	76	88	8.6	6.9	6.1	44.8	44.8	41.8	WNW 1	W 1	WSW 1	7	5	7	4.1	●13
3.	3.5	7.6	3.1	4.7	11.2	2.0	92	65	87	5.4	5.1	4.9	43.3	44.2	44.2	W 1	SW 1	0	2	4	0	2.6	
4	1.8	8.9	5.2	5.3	8.3	0.7	95	54	86	5.0	4.6	5.7	43.4	45.5	46.2	W 1	W 2	0	1	2	4		●3
5.	5.9	11.3	7.9	8.4	8.9	1.8	96	77	92	6.6	7.7	7.3	46.3	45.7	43.5	0	WSW 1	0	4	8	10	1.4	●3
6.	9.2	14.7	11.3	11.7	11.3	5.9	99	83	98	8.6	10.3	9.7	38.8	39.8	40.1	0	SW 1	0	10	6	10	21.5	●1.3
7.	6.7	8.9	5.1	6.9	14.8	6.3	86	72	85	6.3	6.1	5.5	45.7	48.9	51.4	N 2	N 2	N 2	7	7	6	2.3	
8.	3.8	8.7	5.7	6.1	8.9	2.0	93	65	82	5.6	5.5	5.6	54.2	54.2	54.4	NE 1	ENE 1	NE 1	3	3	9		
9.	5.9	7.3	5.5	6.2	8.9	3.5	86	91	94	5.9	7.0	6.3	56.0	57.0	58.2	NE 1	NE 1	NE 1	9	8	2		
10.	3.7	9.3	5.3	6.1	7.8	1.4	90	66	87	5.4	5.8	5.8	59.7	59.4	60.9	NW 1	W 1	0	0	5	7		
11.	1.6	8.9	3.9	4.8	9.9	−0.2	96	72	90	5.0	6.1	5.5	64.8	65.4	66.2	W 1	NNE 1	0	0	2	7		
12.	2.6	9.0	4.1	5.2	9.0	−0.7	96	76	90	5.3	6.5	5.5	64.7	62.6	60.5	NE 1	S 1	0	8	8	0	–	
13.	7.6	12.6	8.2	9.5	9.0	2.6	90	76	82	7.0	8.2	6.7	57.0	55.5	55.4	W 1	WNW 2	W 1	1	1	1		
14.	6.3	9.1	5.3	6.9	12.6	5.9	86	56	85	6.1	4.8	5.6	56.8	58.5	59.5	W 2	W 2	W 1	1	1	3		
15.	8.3	11.7	9.0	9.7	9.2	3.5	88	79	88	7.2	8.1	7.5	57.5	56.9	56.1	W 1	W 2	W 3	8	7	10		
16.	9.4	11.0	8.3	9.6	11.9	8.1	93	77	94	8.2	7.6	7.7	55.6	55.4	55.6	W 1	W 1	WSW 1	7	6	5	1.4	●1
17.	7.5	11.5	7.9	9.0	11.0	4.7	94	76	92	7.3	7.7	7.3	54.7	55.3	54.3	0	WSW 2	SSW 1	7	8	3	0.4	●13
18.	6.1	11.9	5.4	7.8	12.8	5.5	93	81	77	6.5	8.4	5.1	50.0	47.5	47.1	SW 1	SW 2	0	2	7	9	0.5	●3
19.	−0.1	4.9	1.3	2.0	11.9	−0.6	92	56	89	4.2	3.7	4.5	49.4	52.3	53.6	0	W 1	0	1	1	8	4.2	
20	−0.3	5.5	2.4	2.5	4.9	−0.8	92	76	94	4.1	5.1	5.2	51.0	47.7	42.1	S 1	S 1	NE 2	2	4	9		●3
21.	0.9	1.5	−1.5	0.3	5.9	−0.3	82	74	–	4.1	3.8	–	42.5	48.2	52.1	N 4	N 2	0	7	3	0	3.0	
22	−3.3	0.9	−2.1	−1.5	1.9	−4.6	78	65	92	2.8	3.2	3.6	55.1	55.9	56.5	S 1	0	0	0	0	0		
23.	−4.1	4.4	0.9	0.4	1.4	−5.1	91	60	92	3.0	3.8	4.5	55.9	54.8	55.1	S 1	SW 1	0	2	1	8		●3
24.	1.9	5.9	2.1	3.3	4.4	−4.1	93	86	82	4.9	5.9	4.4	52.1	49.6	51.7	0	W 2	W 1	8	4	1	1.5	
25.	−1.1	4.9	3.1	2.3	6.7	−1.6	82	68	96	3.5	4.5	5.5	54.3	52.4	47.2	0	0	0	1	7	10		●3
26.	2.6	3.3	−1.1	1.6	5.3	−1.1	98	85	96	5.4	4.9	4.1	40.7	44.5	44.8	NNW 1	N 1	0	10	6	0	9.3	≡1
27.	−1.5	2.0	0.1	0.2	3.9	−1.8	88	78	81	3.6	4.2	3.8	45.4	46.5	47.5	0	0	E 1	1	1	8		
28.	−1.1	−0.9	−0.5	−0.8	2.2	−1.5	96	90	96	4.1	3.9	4.3	42.2	37.5	34.9	E 2	E 3	E 3	10	8	10		✱123
29.	0.3	−0.2	−2.1	−0.7	0.3	−1.1	92	–	87	4.3	–	3.4	31.8	34.4	43.7	NE 2	NE 2	N 1	10	9	3	2.5	✱123
30.	−7.3	1.3	2.9	−1.0	0.3	−7.8	89	75	90	2.3	3.4	5.1	49.4	49.1	44.9	0	SW 1	SW 2	1	1	10	1.0	●3
31.	2.1	3.2	1.2	2.2	2.9	−7.6	82	78	87	4.4	4.5	4.4	46.3	46.8	46.5	W 2	W 2	0	3	6	10	3.1	●3 ≡3
Midd.	3.2	7.2	4.0	4.8	7.9	1.1	90	74	89	5.4	5.9	5.7	750.6	750.7	750.6	1.0	1.4	0.7	4.5	4.8	5.7	58.8	

HERNING. **NOVEMBER.** **1880.**

Dag	Thermometer. Celsius.						Fugtighedsgrad			Damptryk			Barometer.			Vindens Retn. og Styrke			Skydække			Ned-	Anmærkn:
	8.	2.	9.	Middel	Max.	Min.	8.	2.	9.	8.	2.	9	8.	2.	9.	8.	2	9.	8.	2.	9.	bör	
1.	-0.1	-0.1	-6.8	-2.3	3.4	-0.9	96	89	68	4.4	4.0	1.8	743.2	749.8	754.4	NNW 2	W 1	0	8	5	0	1.7	*1.2
2.	-3.1	-0.6	-5.5	-3.1	0.0	-6.8	100	100	98	3.6	4.4	2.9	57.8	58.8	61.0	0	0	0	0	0	0	0.2	≡3
3.	-7.6	0.1	-2.1	-3.2	0.4	-7.6	100	94	92	2.5	4.3	3.6	64.0	65.2	65.4	0	0	SW 1	0	0	4		≡1.3
4.	0.8	4.3	6.5	3.9	0.8	-7.6	83	85	94	4.1	5.3	6.8	61.7	59.0	56.2	SW 1	SW 1	SW 2	9	8	9		≡1
5.	5.5	8.6	6.9	7.0	7.1	0.4	96	91	98	6.4	7.5	7.2	57.7	58.4	57.8	W 1	W 1	SW 1	3	7	9		
6.	7.8	9.2	7.9	8.3	8.7	5.1	94	93	94	7.5	8.1	7.5	58.9	59.0	57.4	SW 1	SW 1	SW 2	9	5	2		
7.	8.8	8.5	6.4	7.9	9.5	6.4	98	83	98	8.2	7.3	7.0	52.4	52.5	52.4	SW 2	SW 1	0	10	10	9	1.4	●1.2.3
8.	1.5	3.3	-1.3	1.2	9.1	1.4	96	76	90	4.9	4.4	3.8	50.9	51.9	58.6	SW 1	NW 3	0	4	4	0	4.0	
9.	-2.3	1.3	0.7	-0.1	5.1	-3.6	89	92	98	3.5	4.7	4.7	60.7	57.0	48.7	0	SW 1	SW 2	2	9	9		*3
10.	1.5	1.3	1.0	1.3	1.8	-2.6	100	96	98	5.1	4.8	4.8	43.2	48.3	55.5	0	NE 1	0	2	10	8	7.0	*1
11.	-1.1	1.9	4.3	1.7	1.8	-2.8	100	93	97	4.2	4.9	6.0	57.4	55.9	53.0	SW 1	SSE 1	ESE 2	7	8	10		●3
12.	8.3	8.9	7.7	8.3	8.3	-1.5	99	98	98	8.1	8.3	7.6	50.6	48.5	47.3	WSW 1	SW 1	0	10	9	8	4.8	●2
13.	6.3	9.1	8.5	8.0	8.9	6.1	98	99	92	6.9	8.5	7.6	44.5	36.2	35.7	WSW 1	SW 1	SW 1	9	10	8	3.4	●3
14.	7.0	10.1	9.7	8.9	10.0	6.1	98	98	92	7.3	9.0	8.3	34.3	32.0	30.3	W 1	WSW 2	SW 1	9	9	9	12.7	●1.2.3
15.	1.5	2.8	0.3	1.5	10.1	1.5	74	64	74	3.8	3.6	3.5	36.1	41.6	45.4	SW 2	W 2	0	2	3	2	6.8	
16.	-1.9	1.0	4.9	1.3	3.3	-2.7	94	87	97	3.7	4.3	6.2	41.9	30.7	22.5	SE 1	ESE 2	S 2	3	10	7		●*3
17.	6.1	4.5	1.5	4.0	6.6	-2.1	95	90	89	6.6	5.7	4.5	19.0	27.6	32.7	SSW 3	SW 2	0	8	7	2	15.6	●1
18.	-0.9	2.0	0.7	0.6	6.9	-0.9	92	94	96	4.0	5.0	4.7	35.5	35.1	35.4	0	0	0	7	3	7	0.6	●1
19.	-0.1	-1.7	-2.4	-1.4	2.5	-1.0	100	84	73	4.6	3.4	2.8	35.7	36.5	44.1	NE 2	N 2	N 3	10	8	0		*2
20	-4.7	-0.7	-1.3	-2.2	0.0	-5.0	86	96	76	2.7	4.2	3.2	56.1	60.4	63.7	0	0	0	0	0	6	0.4	
21.	-1.7	0.0	-2.9	-1.5	-0.1	-5.2	100	98	83	4.0	4.5	3.0	68.0	68.8	68.2	0	0	0	10	0	0		≡1.2
22	0.0	0.6	0.1	0.2	1.1	-4.8	96	87	96	4.4	4.2	4.4	58.6	54.5	53.0	E 2	E 2	0	8	10	9		*3
23.	-0.1	1.5	-0.6	0.3	1.5	-0.5	100	96	90	4.6	4.9	4.0	53.8	55.1	55.1	S 1	S 1	S 2	8	8	6	0.8	
24.	1.3	1.7	3.3	2.1	1.6	-1.7	96	98	100	4.8	5.1	5.8	55.4	54.6	52.3	S 2	S 2	S 1	10	10	10		
25.	5.4	6.7	6.4	6.2	6.1	0.7	99	98	96	6.6	7.1	6.9	49.1	43.4	45.7	S 2	SW 3	SW 1	10	10	1	2.6	●1.3
26.	4.3	6.3	9.2	6.6	8.4	4.0	93	94	98	5.8	6.7	8.4	51.3	46.4	43.6	0	S 2	SW 3	5	10	10	2.5	●3
27.	6.9	7.7	5.7	6.8	9.1	3.4	93	86	91	6.9	6.7	6.2	48.1	50.6	56.2	0	SW 1	SW 1	8	4	6	4.1	
28.	3.7	7.6	7.9	6.4	8.4	3.4	97	91	92	5.8	7.1	7.3	60.1	61.2	61.3	SW 1	SSW 2	SSW 2	1	9	8		
29.	7.6	8.3	7.9	7.9	7.9	3.3	90	93	98	7.0	7.6	7.8	60.3	61.7	62.0	SSW 2	SW 1	0	9	9	10		●3
30.	6.1	7.7	6.8	6.9	8.3	6.0	97	91	99	6.8	7.2	7.3	62.5	62.2	60.3	SW 1	SW 1	0	10	2	10	3.8	●3
31.																							
Midd.	2.2	4.1	3.0	3.1	5.2	-0.3	95	91	92	5.3	5.8	5.5	751.0	750.8	751.2	1.0	1.3	0.9	6.4	6.6	6.0	72.4	

DECEMBER.

Dag	Thermometer. Celsius.						Fugtighedsgrad			Damptryk			Barometer.			Vindens Retn. og Styrke			Skydække			Ned-	Anmærkn:
	8.	2.	9.	Middel	Max.	Min.	8.	2.	9.	8.	2.	9	8.	2.	9.	8.	2	9.	8.	2.	9.	bör	
1.	6.0	6.6	7.3	6.6	7.9	5.4	97	88	96	6.8	6.4	7.3	755.5	753.3	748.2	SW 1	SW 1	SW 2	9	8	10	1.8	●3
2.	5.2	4.8	1.2	3.7	7.6	3.4	78	68	89	5.2	4.4	4.4	45.6	51.8	56.1	W 3	WNW 2	0	5	1	3	2.1	
3.	1.2	2.8	0.6	1.5	6.2	0.3	89	79	89	4.4	4.5	4.2	59.5	61.2	62.4	0	W 1	0	8	1	3		
4.	0.2	0.8	0.3	0.4	3.2	-0.5	92	89	94	4.3	4.3	4.4	66.2	66.7	66.8	SE 1	SE 1	SSW 1	8	4	10		
5.	2.4	6.4	5.6	4.8	2.5	-1.0	96	99	97	5.3	7.1	6.6	62.8	61.5	61.7	SSW 1	0	0	8	10	10		●3
6.	6.4	7.8	7.4	7.2	6.7	2.2	100	100	99	7.2	7.9	7.6	60.6	60.4	59.8	0	0	0	10	10	10	2.1	●1.2
7.	5.0	6.5	5.0	5.5	7.9	4.8	94	96	94	6.1	6.9	6.1	65.4	68.2	65.6	0	W 1	W 2	3	6	2	2.9	
8.	7.0	6.8	7.0	6.9	8.0	4.1	88	88	91	6.6	6.5	6.8	61.5	59.1	54.1	SW 1	SW 2	SW 2	9	8	8		
9.	5.2	6.6	2.2	4.7	8.0	4.4	86	88	65	5.7	6.4	3.5	50.5	47.6	50.6	SW 2	SW 2	NW 2	3	10	0	1.9	●1.3
10.	1.5	7.0	4.6	4.4	6.8	0.2	89	88	78	4.5	6.6	4.9	51.8	45.3	43.0	0	W 2	SW 3	10	5	2	3.1	●3
11.	3.8	4.6	5.8	4.7	7.2	1.4	67	76	97	4.0	4.8	6.7	48.1	49.5	42.8	SW 3	SW 1	SW 2	2	2	10	3.7	●3
12.	2.4	4.0	3.8	3.4	6.9	1.3	89	84	78	4.9	5.1	4.7	39.3	36.6	38.6	SW 2	SW 3	WSW 2	5	6	1	2.6	●3
13.	1.9	2.2	0.2	1.4	4.7	1.4	84	85	96	4.4	4.6	4.5	43.5	43.5	39.7	0	SW 1	SW 2	2	2	10	1.1	*3
14.	-1.5	-1.5	-5.2	-2.7	2.4	-2.5	88	96	85	3.6	3.9	2.6	34.2	40.3	49.3	NW 2	N 1	0	6	6	1	3.6	*1.3
15.	-5.4	-0.9	-3.5	-3.3	0.0	-8.2	80	90	87	2.4	3.9	3.0	51.8	48.7	43.4	SW 1	S 1	SE 1	7	7	8	0.5	
16.	-6.2	-5.7	-8.4	-6.8	-0.1	-6.7	95	93	100	2.7	2.7	2.4	42.5	44.7	48.2	0	NW 1	0	7	1	0		
17.	-2.5	0.8	-3.4	-1.7	-2.3	-10.4	96	82	78	3.6	4.0	2.7	48.7	48.7	51.2	0	SW 1	0	10	4	0		*2.3 ≡3
18.	-6.7	-0.4	-0.8	-2.6	1.4	-10.6	95	96	100	2.6	4.3	4.3	52.0	48.3	44.4	0	E 1	E 2	1	10	10	1.2	*3
19.	1.5	1.0	0.2	0.9	1.7	-7.2	98	96	92	5.0	4.7	4.3	40.7	38.8	38.2	S 2	SSW 2	W 1	10	10	10	1.6	*3
20	1.9	3.2	0.1	1.7	2.2	-0.7	86	83	94	4.5	4.8	4.3	36.3	38.9	41.2	SW 3	W 2	0	8	1	8	1.3	
21.	-0.2	0.6	-2.2	-0.6	3.6	-1.4	89	89	83	4.0	4.2	3.2	43.1	46.5	49.6	NW 1	0	0	8	7	4		*3
22	-0.4	-0.7	-7.8	-3.0	1.7	-2.5	92	90	94	4.1	3.9	2.3	51.5	51.2	50.6	0	0	0	10	4	3	2.1	*3 ≡3
23.	-0.2	0.2	0.0	0.0	0.0	-8.6	100	92	96	4.5	4.3	4.4	40.9	35.7	41.5	ESE 2	NE 4	SE 2	10	10	10	0.3	*2.3
24.	-0.4	0.6	1.8	0.7	0.2	-0.7	-	85	96	-	4.1	5.1	35.3	31.4	28.6	E 4	SE 4	SE 2	10	10	10	2.1	●3*1.2
25.	0.6	0.2	-0.4	0.1	3.3	-0.7	92	92	89	4.4	4.3	3.9	23.4	26.1	28.6	SW 4	SW 4	W 2	3	8	0	7.9	*2
26.	-0.8	0.0	0.0	-0.3	0.6	-2.4	96	96	85	4.2	4.4	3.9	32.2	33.7	37.0	0	W 1	W 1	4	8	0	4.2	*3
27.	-0.8	0.0	-3.8	-1.5	1.4	-2.1	92	96	91	4.0	4.4	3.1	42.1	44.6	47.0	0	SW 1	0	5	10	0	2.5	
28.	-7.0	-0.6	0.2	-2.5	0.3	-7.7	94	92	92	2.5	4.1	4.3	51.9	50.8	46.7	0	SE 2	SE 5	4	10	10		*3
29.	1.4	2.4	2.6	2.1	1.6	-7.2	96	96	96	4.9	5.3	5.3	45.6	45.6	40.1	0	SE 2	SE 2	10	10	10	4.9	●
30.	3.6	3.6	2.6	3.3	5.4	0.4	93	87	89	5.5	5.1	4.9	35.1	38.5	38.6	S 5	SSW 5	SW 5	10	10	0	4.6	●
31.	0.2	1.4	-1.6	0.0	3.6	0.2	89	78	92	4.1	4.0	3.7	46.5	49.4	52.3	0	0	0	0	5	0	0.8	
Midd.	0.8	2.3	0.7	1.3	3.6	-1.7	91	89	90	4.5	4.9	4.5	747.2	747.3	747.3	1.2	1.6	1.3	6.5	6.6	5.3	58.9	

SAMSØ.
1880.

Nordlig Bredde (Latitude N): 55° 50'. *Östlig Længde fra Greenwich (Longitude E de Gr.): 10° 36'.*

Höjde over Havet (Altitude): 16.8 m. *Observator: C. Sabroe, Fröken.*

Iagttagelsestider (Heures d'observation) 8 a.m., 2 p.m. 9 p.m.		Januar	Februar	Marts	April	Mai	Juni	Juli	August	September	Oktober	November	December	Aar (année)
Thermometer. Celsius.	Middel (moyenne)	0.0	1.0	2.1	6.6	10.0	14.2	16.5	17.9	14.7	6.2	4.0	1.9	7.9
	Middel Maximum	2.1	2.4	5.1	10.1	14.3	18.4	20.6	21.4	18.3	9.0	5.8	3.8	10.9
	Middel Minimum	-3.1	-1.5	-0.7	2.7	5.5	9.6	12.0	12.4	10.7	3.5	1.3	-0.5	4.3
	Middel Variation	5.2	3.9	5.8	7.4	8.8	8.8	8.6	9.0	7.6	5.5	4.5	4.3	6.6
	Absolut Maximum	6.0	6.0	7.8	16.2	25.7	23.2	25.2	25.4	27.2	16.4	9.6	8.8	27.2
	Absolut Minimum	-10.6	-4.2	-3.8	0.1	1.0	5.7	9.8	8.0	6.1	-2.4	-2.2	-7.5	-10.6
Fugtighedsgrad (hum. rel.)	Middel	91	93	84	81	70	72	78	76	80	80	89	89	82
Damptryk (tens. d. vap.)	Middel	4.3	4.7	4.6	6.1	6.7	9.0	11.3	11.8	10.3	5.9	5.6	4.8	7.1
Barometer.	Middel	766.3	756.1	763.9	757.8	760.4	756.9	756.4	760.0	759.2	754.3	755.6	751.6	758.2
Skydække (nébulosité)	Middel	6.8	8.0	4.7	6.0	5.9	5.4	7.0	4.1	5.9	7.3	7.5	7.4	6.3
Nedbör (haut. d. pl.)	Sum	10.0	47.9	17.5	54.0	20.0	33.3	92.9	19.9	69.2	105.4	95.3	46.4	611.8
Dage med: (jours de)	Nedbör • ✱ ▲	7	9	6	14	12	11	15	5	9	14	17	19	138
	Sne ✱	2	3	-	-	1	-	-	-	-	4	4	7	21
	Hagl ▲	1	„	„	1	1	-	-	-	-	4	-	-	7
	Taage ≡	18	16	4	7	1	1	-	-	5	-	9	6	67
	Torden K	„	-	-	2	2	1	9	1	1	-	-	-	16
	Frost (froid)	25	25	22	-	-	„	„	„	-	8	11	18	109
	Storm (tempête)	1	4	2	„	„	-	„	„	-	3	4	3	17
Vindretning: (direction du vent)	N	15	2	4	4	6	3	5	7	1	15	5	3	70
	NE	6	-	11	9	17	27	1	22	7	13	4	8	125
	E	„	6	9	17	15	10	2	10	4	8	3	3	87
	SE	-	14	6	11	4	4	-	2	7	1	3	5	57
	S	5	16	10	11	1	-	15	1	12	1	3	6	81
	SW	22	31	11	11	18	12	33	8	20	7	38	36	247
	W	28	14	17	17	18	23	18	17	26	25	26	11	240
	NW	4	-	4	3	8	3	4	5	6	11	2	15	65
	Stille (calme)	13	4	21	7	6	8	15	21	7	12	6	6	126
Vindstyrke: (force du vent)	N	1.6	3.0	1.3	1.9	1.7	1.0	1.3	1.3	1.7	2.1	2.7	2.7	1.9
	NE	1.3	„	1.7	2.2	1.8	1.7	1.0	1.6	2.6	2.6	4.1	2.1	2.0
	E	-	2.2	1.9	2.2	1.5	1.5	1.0	1.6	3.4	3.3	3.2	1.6	2.0
	SE	-	2.6	1.5	2.2	1.6	1.5	-	2.0	2.4	3.0	2.8	2.2	2.2
	S	2.0	2.1	2.1	1.6	1.7	-	1.5	1.0	2.4	1.0	2.9	2.3	2.0
	SW	2.1	2.2	2.7	1.9	1.8	2.2	1.9	1.3	1.8	2.1	2.5	2.7	2.1
	W	2.1	2.1	2.3	2.2	2.2	2.4	2.3	1.5	2.2	2.2	2.1	2.6	2.2
	NW	2.4	„	1.6	1.2	2.6	2.0	2.0	1.1	2.1	2.9	1.3	2.5	2.2
	Middelstyrke (force moy.)	1.7	2.0	1.6	1.9	1.8	1.8	1.5	1.1	2.0	2.1	2.3	2.3	1.9

Dag	Thermometer. Celsius.						Fugtighedsgrad			Damptryk			Barometer.			Vindens Retn. og Styrke			Skydække			Ned-bör	Anmærkn:
	8.	2.	9.	Middel	Max.	Min.	8.	2.	9.	8.	2.	9.	8.	2.	9.	8.	2.	9.	8.	2.	9.		
1.	0.6	0.8	4.6	2.0	3.6	-1.4	100	100	100	4.8	4.9	6.3	751.3	752.3	753.3	S 2	S 2	SW 2	10	10	10		●3 ≡1.2
2.	5.6	5.8	3.2	4.9	5.6	-0.6	97	82	90	6.6	5.6	5.2	54.7	54.9	57.6	SW 3	W 3	WSW 3	10	10	0	2.8	●1 ≡1.2
3.	4.2	5.2	4.0	4.5	6.0	1.6	90	75	90	5.6	5.0	5.5	53.0	54.9	59.7	W 3	W 5	SW 5	10	5	0	1.5	●
4.	3.2	4.6	4.0	3.9	5.8	1.2	100	100	93	5.8	6.3	5.7	65.0	64.0	66.0	W 3	W 3	W 2	10	10	10	0.5	≡1.2.3
5.	4.0	4.6	3.2	3.9	5.0	3.2	90	86	93	5.5	5.4	5.4	68.9	70.5	72.6	W 1	W 1	W 1	10	10	10		≡3
6.	3.2	4.8	4.3	4.1	4.6	0.4	97	87	92	5.6	5.6	5.7	72.7	72.4	70.8	W 2	W 2	SW 3	10	10	10		≡1.2
7.	1.8	3.6	0.8	2.1	5.0	0.4	90	90	100	4.7	5.3	4.9	72.6	75.3	75.4	N 1	N 1	W 1	0	0	0		≡3
8.	2.2	4.2	4.2	3.5	3.8	-0.6	89	93	93	4.8	5.8	5.8	71.5	69.7	68.3	W 3	W 3	W 2	7	10	10		≡2
9.	2.2	3.4	1.4	2.3	4.4	1.2	100	100	100	5.4	5.8	5.0	68.9	69.3	71.9	0	W 2	0	10	10	10		≡1.2.3
10.	-0.6	0.0	0.0	-0.2	4.4	-1.6	100	100	100	4.4	4.6	4.6	74.5	76.5	78.2	0	0	0	10	10	10		≡1.3
11.	1.2	1.6	0.2	1.0	1.4	-2.0	96	98	92	4.8	5.1	4.3	77.4	77.2	77.4	W 1	W 2	W 1	10	10	10		≡3
12.	1.9	3.2	3.6	2.9	2.5	-0.8	91	90	80	4.8	5.2	4.7	76.2	75.3	72.9	W 1	W 2	W 1	10	10	10		
13.	0.8	4.2	1.9	2.3	3.8	-1.0	96	97	96	4.7	6.0	5.1	70.6	68.1	64.3	W 2	W 3	WNW 3	7	10	10		
14.	1.8	1.2	-1.0	0.7	4.4	-0.3	96	96	76	5.1	4.8	3.3	56.5	55.2	56.1	WNW 3	NW 3	NW 2	7	5	0	1.1	●1
15.	-1.2	-0.4	-3.0	-1.5	3.8	-2.8	88	74	83	3.7	3.3	3.0	55.8	57.6	59.2	N 2	N 2	N 2	3	5	2		▲3
16.	-2.6	-2.0	-2.8	-2.5	0.2	-5.4	74	64	83	2.8	2.5	3.1	58.9	58.9	58.7	N 2	N 2	NNW 1	8	3	0		
17.	-3.2	-3.0	-6.6	-4.3	-1.4	-6.6	91	96	87	3.3	3.5	2.4	55.9	55.1	57.2	0	NNE 1	0	10	10	6		✱1.2.3
18.	-5.9	-6.0	-6.2	-6.0	-0.8	-9.4	72	74	69	2.1	2.1	2.0	61.3	63.5	66.1	N 1	NNE 1	NE 2	8	5	8	3.6	
19.	-6.6	-5.4	-4.8	-5.6	-4.7	-10.6	68	71	76	1.9	2.1	2.4	67.3	69.3	69.8	NE 1	NNE 1	0	7	3	0		
20	-0.2	2.1	-0.4	0.5	0.1	-7.8	100	94	81	4.5	5.1	3.6	63.2	61.8	65.4	SW 2	N 2	N 2	10	0	0	0.1	✱1
21.	-2.8	-1.4	-1.4	-1.9	2.8	-3.8	76	84	92	2.8	3.5	3.8	70.3	70.3	67.2	N 2	N 2	SW 1	10	8	10		
22	0.8	0.4	-0.8	0.1	1.0	-3.8	100	100	92	4.9	4.7	4.0	60.9	61.7	65.3	0	NNE 1	NE 2	10	10	10		≡2.3
23.	-3.0	-2.0	0.4	-1.5	1.7	-4.6	91	84	89	3.3	3.3	4.2	68.5	69.0	66.7	NE 1	NNW 2	WSW 3	3	6	10		
24.	2.4	3.4	0.1	2.0	2.6	-4.0	93	82	94	5.1	4.8	4.3	62.5	63.0	64.3	SW 3	SW 3	W 1	10	7	0	0.4	●1
25.	-5.0	-1.4	-1.2	-2.5	3.4	-6.2	100	100	100	3.1	4.1	4.2	66.5	68.1	70.[illegible]	0	SW 1	0	10	10	10		≡1.2.3
26.	-0.8	-0.8	-0.8	-0.8	-0.8	-5.8	100	96	96	4.3	4.2	4.2	71.6	72.6	72.6	0	SW 1	0	10	10	10		≡1.2.3
27.	-3.6	-2.4	-3.0	-3.0	-0.2	-4.8	95	96	100	3.3	3.7	3.7	70.8	69.7	69.7	SW 1	W 2	SW 2	10	10	10		≡1.2.3
28.	-4.8	-0.4	-3.4	-2.9	-1.4	-5.7	100	89	100	3.2	3.9	3.6	69.6	69.0	68.5	SW 1	SW 2	SW 2	7	0	0		≡1.2
29.	-4.6	-1.4	-3.0	-3.0	-0.2	-5.6	100	88	100	3.2	3.6	3.7	66.0	65.1	66.0	SW 2	SSW 2	SSW 2	0	0	0		≡1.3
30.	-3.4	-0.4	-2.2	-2.0	-1.2	-4.6	100	85	87	3.5	3.8	3.4	68.5	69.5	70.4	SW 2	SSW 2	SSW 2	10	0	0		≡1.2
31.	-1.4	2.8	0.0	0.5	-0.2	-4.6	88	69	100	3.6	3.9	4.6	71.3	71.6	71.4	SSW 2	SSW 2	SSW 2	0	0	0		≡3
Midd.	-0.4	0.9	-0.2	0.1	2.1	-3.1	93	88	91	4.2	4.4	4.2	765.9	766.2	766.9	1.5	2.0	1.6	8.0	6.7	5.7	10.0	

FEBRUAR.

Dag	8.	2.	9.	Middel	Max.	Min.	8.	2.	9.	8.	2.	9.	8.	2.	9.	8.	2.	9.	8.	2.	9.	Ned-bör	Anmærkn:
1.	-3.2	0.8	-1.2	-1.2	3.0	-4.2	96	78	96	3.4	3.8	4.0	769.6	768.0	767.7	SSW 2	SW 1	SW 1	0	0	0		≡2.3
2.	-1.2	1.2	0.8	0.7	1.0	-4.1	100	75	96	4.2	3.8	4.7	67.5	67.2	67.1	W 2	W 2	W 1	0	0	10		≡1.2.3
3.	0.8	2.0	2.0	1.6	2.0	-2.1	100	100	100	4.9	5.3	5.3	69.3	70.1	71.3	W 1	W 2	W 2	10	10	10		≡1.2.3
4.	1.6	1.6	0.2	1.1	2.4	0.0	100	100	100	5.2	5.2	4.7	71.5	70.7	69.1	WSW 2	SW 2	SW 2	10	10	10		≡1.2.3
5.	-1.2	1.8	-0.2	0.1	3.0	-2.8	100	95	96	4.2	5.0	4.4	64.8	61.7	58.0	SW 2	SW 2	SW 3	0	0	0		≡1.2.3
6.	0.8	0.7	0.6	0.7	2.0	-2.0	100	100	100	4.9	4.8	4.8	60.0	61.1	61.0	0	SW 1	SW 1	10	10	10		≡1.2.3
7.	0.8	4.2	0.8	1.9	1.9	-1.0	89	62	85	4.3	3.8	4.1	58.7	57.1	56.4	SW 3	SSW 3	SSW 2	7	8	0		
8.	-0.2	1.0	0.9	0.6	4.2	-1.6	89	89	92	4.0	4.4	4.5	52.4	51.3	49.8	S 2	S 2	S 3	10	10	10		●3
9.	1.8	0.8	-0.2	0.8	2.0	-1.2	96	100	100	5.1	4.9	4.5	52.1	54.4	54.2	WSW 2	W 2	W 2	10	10	10	2.0	≡1.2.3
10.	-0.2	1.0	0.1	0.3	1.9	-1.4	100	92	98	4.5	4.6	4.5	52.9	51.8	53.4	S 1	S 2	SE 1	10	8	0		≡1.3
11.	-0.4	1.3	-0.6	0.1	1.2	-1.8	96	89	100	4.3	4.5	4.4	57.0	58.1	59.9	SE 1	SE 1	SE 1	10	5	0		
12.	0.4	0.2	0.2	0.3	1.6	-1.6	85	92	100	4.0	4.3	4.7	58.7	58.1	57.6	SSE 2	S 2	S 1	10	10	10		≡3
13.	0.8	2.2	1.4	1.5	2.0	-0.8	100	96	100	4.9	5.2	5.0	59.6	62.0	63.9	SSW 1	W 2	SW 1	10	10	10		● ≡1.2.3
14.	0.6	1.3	0.0	0.6	2.4	-0.6	100	94	96	4.8	4.8	4.4	64.7	65.7	67.1	SW 1	SW 2	SSW 2	8	10	10	1.6	≡2.3
15.	-1.4	-0.1	0.0	-0.5	2.4	-2.6	100	94	89	4.1	4.3	4.1	66.5	65.7	62.9	SE 2	SE 2	SE 3	10	10	10		
16.	-0.2	-0.4	-1.4	-0.7	0.4	-2.6	89	92	88	4.0	4.1	3.6	59.7	58.1	55.8	SE 3	SE 4	ESE 5	10	10	10		
17.	0.0	0.1	0.0	0.0	0.6	-2.8	85	90	96	3.9	4.2	4.4	51.6	49.3	49.1	ESE 5	ESE 5	SE 5	10	10	10		●✱2.3
18.	-0.4	-1.2	-1.4	-1.0	0.6	-1.6	100	96	100	4.5	4.0	4.1	50.6	51.7	53.5	SE 2	S 2	S 2	10	10	10	16.3	●1✱1.2.3
19.	0.4	1.2	2.8	1.5	0.6	-2.8	92	100	100	4.4	5.0	5.6	49.9	45.2	42.7	SE 3	S 4	S 3	10	10	10	3.8	●2.3 ≡1.3
20	3.2	4.4	3.3	3.6	3.2	-0.6	100	97	98	5.8	6.0	5.7	41.3	41.1	42.0	S 2	SSW 2	SW 2	10	10	10	15.5	●1 ≡1.2
21.	2.8	4.6	3.0	3.5	4.8	1.4	96	94	96	5.4	5.9	5.5	43.7	46.8	51.4	SW 2	SW 2	SW 1	10	8	8	3.6	≡1.2
22	2.6	2.6	0.7	2.0	5.6	0.6	100	96	98	5.5	5.3	4.7	55.2	57.8	62.1	0	E 1	E 1	10	10	10		≡1.2
23.	0.2	0.6	-1.0	-0.1	3.2	-0.8	92	89	92	4.3	4.2	3.9	64.4	65.3	65.9	E 2	E 1	0	10	10	10		
24.	-1.8	-0.8	-0.5	-1.0	1.4	-2.8	96	88	90	3.8	3.8	4.0	66.4	66.9	66.9	ESE 1	0	SW 1	10	10	10		
25.	1.0	2.6	2.8	2.1	1.0	-2.6	81	93	93	4.0	5.1	5.2	65.1	63.0	55.9	WSW 3	W 3	WSW 4	10	10	10		● ≡2
26.	3.2	3.6	1.6	2.8	3.2	-0.2	93	100	69	5.4	5.9	3.6	44.0	36.9	37.2	WSW 4	SW 4	SW 5	10	10	0	1.6	●✱1●2
27.	1.2	3.2	0.2	1.5	3.8	-0.8	85	73	89	4.3	4.2	4.1	40.2	44.5	45.5	N 3	N 3	WSW 2	0	4	0	0.7	
28.	1.2	5.6	2.0	2.9	3.3	-0.8	100	91	85	5.0	6.2	4.5	34.2	31.4	40.3	SW 4	SW 5	SW 2	10	10	0	2.8	●1
29.	3.6	6.6	5.0	5.1	6.0	0.4	97	85	94	5.7	6.2	6.1	37.5	40.0	42.3	SW 3	WSW 2	WSW 1	10	8	10		●1.2
30.																							
31.																							
Midd.	0.6	1.8	0.8	1.1	2.4	-1.5	95	91	94	4.6	4.8	4.6	756.2	755.9	756.2	2.1	2.3	2.1	8.4	8.3	7.2	47.9	

Dag	Thermometer. Celsius.						Fugtighedsgrad			Damptryk			Barometer.			Vindens Retn. og Styrke			Skydække			Ned-	Anmærkn:
	8.	2.	9.	Middel	Max.	Min.	8.	2.	9.	8.	2.	9	8.	2.	9.	8.	2	9.	8.	2.	9.	bör	
1.	4.6	5.8	4.2	4.9	7.2	3.0	94	96	90	5.9	6.6	5.6	743.2	741.8	741.9	SW 2	SW 3	SW 3	10	10	0		● 2.3
2.	2.6	4.6	1.6	2.9	6.6	1.6	93	81	100	5.1	5.1	5.2	37.4	38.6	37.8	W 4	W 5	SW 2	7	9	10	3.5	● 1.3
3.	4.2	6.2	3.2	4.5	5.2	0.6	100	85	87	6.2	6.0	5.0	33.9	32.7	34.6	SW 3	SW 4	W 5	10	10	10	4.8	● 1.2
4.	2.4	5.6	4.0	4.0	6.8	1.0	96	82	80	5.3	5.5	4.9	40.5	43.7	48.1	W 2	W 2	WSW 3	10	8	3	3.8	● 1.23
5.	2.6	4.0	0.2	2.3	6.6	1.6	89	73	92	4.9	4.5	4.3	52.7	55.2	59.1	W 2	NNE 2	0	7	5	0	0.6	
6.	2.0	6.0	4.4	4.1	6.0	−0.4	93	97	97	4.9	6.8	6.0	59.3	59.2	58.7	S 2	SW 2	WSW 3	10	10	0	3.0	● 1.2 ≡ 2.3
7.	4.8	6.6	4.6	5.3	7.2	1.0	94	91	84	6.0	6.6	5.3	56.9	57.2	61.3	W 3	SW 3	SW 3	10	10	10	1.8	
8.	−0.2	2.2	−0.4	0.5	7.0	−1.0	92	61	89	4.2	3.2	3.9	75.8	78.7	79.4	E 2	SE 1	SE 2	7	0	0		
9.	0.0	4.2	1.2	1.8	2.3	−1.7	89	90	89	4.1	5.6	4.4	75.4	72.1	67.5	S 1	S 1	S 1	0	0	0		
10.	2.2	4.6	3.2	3.3	5.2	−0.6	93	90	93	5.0	5.7	5.4	65.1	64.9	65.1	W 3	W 2	0	10	10	0		≡ 2.3
11.	1.6	2.6	0.0	1.4	4.6	0.4	69	69	81	3.6	3.8	3.7	71.9	76.0	78.9	NE 3	NE 2	NE 1	0	0	0		
12.	0.6	2.0	−2.2	0.1	3.2	−1.6	75	64	75	3.6	3.3	2.9	81.2	82.3	81.8	NE 2	S 3	ESE 3	0	5	0		
13.	−2.4	−0.4	0.2	−0.9	2.8	−3.4	83	74	78	3.2	3.3	3.6	78.4	74.9	71.2	S 4	S 4	S 3	3	6	10		
14.	1.0	1.6	−0.6	0.7	1.4	−3.1	77	89	92	3.9	4.6	4.1	66.4	65.6	68.9	SSW 1	W 1	NE 1	10	10	0		
15.	0.4	2.0	−1.8	0.2	2.2	−2.2	61	57	88	2.9	3.0	3.5	71.9	72.2	70.7	ENE 2	E 1	0	0	0	0		
16.	−0.4	2.8	0.4	0.9	2.0	−3.8	89	52	89	3.9	3.0	4.2	69.3	67.9	66.2	0	NE 1	0	0	0	0		
17.	1.4	5.8	2.2	3.1	2.8	−1.4	74	67	93	3.8	4.6	5.0	66.2	66.6	67.1	N 1	N 1	0	0	0	0		
18.	1.6	3.7	0.8	2.0	6.4	−0.8	93	82	92	4.8	4.9	4.5	68.7	71.5	71.4	0	S 2	W 1	0	5	1		
19.	2.4	7.8	4.0	4.7	4.4	−0.4	85	44	77	4.7	3.4	4.7	66.3	65.3	64.7	WNW 2	NE 2	0	3	7	8		
20	3.4	5.8	0.8	3.3	7.8	0.8	90	79	92	5.2	5.4	4.5	66.3	68.4	69.6	N 2	NE 2	NE 1	5	2	0		● 1
21.	0.4	4.3	1.2	2.0	6.8	−0.7	92	84	92	4.4	5.2	4.6	67.6	65.9	67.0	NE 2	NW 1	0	10	0	0		
22	0.8	3.2	0.8	1.6	6.6	−1.0	89	73	100	4.3	4.2	4.9	70.8	71.8	71.9	0	E 1	0	0	3	8		
23.	0.1	2.5	−0.4	0.7	3.8	−2.7	90	79	98	4.2	4.4	4.4	73.2	73.0	72.8	NW 2	NW 2	W 1	5	4	0		
24.	0.3	4.4	1.8	2.2	3.1	−1.9	92	77	91	4.3	4.8	4.8	71.9	71.2	70.2	W 2	0	0	10	0	0		
25.	0.0	5.2	−0.6	1.5	6.0	−1.6	100	78	100	4.6	5.2	4.4	69.4	68.6	67.5	0	E 1	0	10	0	0		≡ 1.3
26.	1.8	7.4	2.6	3.9	5.8	−2.8	67	57	82	3.5	4.3	4.6	66.4	65.6	64.7	0	N 1	0	0	0	0		
27.	0.0	4.2	1.8	2.0	7.4	−1.4	96	74	100	4.4	4.6	5.7	65.3	65.8	66.8	0	0	SE 1	10	10	10		≡ 3
28.	1.4	3.0	0.2	1.5	4.2	−0.4	93	83	100	4.7	4.7	4.7	66.5	64.7	62.3	SE 1	W 1	0	10	10	0		
29.	2.4	4.8	4.2	3.8	3.8	−0.6	79	71	90	4.3	4.6	5.6	60.2	59.7	60.3	WNW 1	W 1	0	10	10	10		
30.	3.8	5.2	0.6	3.2	5.8	1.6	78	78	92	4.7	5.2	4.4	62.2	62.6	62.5	S 1	SE 2	E 3	8	10	10		
31.	1.2	5.2	2.8	3.1	6.3	−0.2	96	84	88	4.8	5.6	4.9	60.3	58.1	55.5	E 3	E 2	E 2	10	5	3		
Midd.	1.5	4.3	1.5	2.4	5.1	−0.7	87	76	90	4.5	4.8	4.6	763.9	763.9	764.0	1.7	1.8	1.3	6.0	5.1	3.0	17.5	

APRIL.

Dag	8.	2.	9.	Middel	Max.	Min.	8.	2.	9.	8.	2.	9	8.	2.	9.	8.	2	9.	8.	2.	9.	Nedbør	Anmærkn:
1.	2.6	7.4	2.6	4.2	6.4	0.6	93	74	93	5.1	5.7	5.1	753.8	753.1	754.4	E 2	E 2	E 3	10	8	0	0.6	● 3 ≡ 1.2
2.	3.0	6.6	3.2	4.3	7.8	1.0	96	85	97	5.5	6.2	5.6	55.4	54.6	54.3	SE 2	S 2	S 2	10	8	10	3.5	● 1.23 ≡ 1.2
3.	2.5	4.4	1.9	2.9	7.2	1.4	96	87	90	5.3	5.4	4.7	52.8	52.6	53.4	SE 3	E 3	E 4	10	10	10	6.9	● 3
4.	1.2	2.6	1.6	1.8	5.0	0.1	92	89	93	4.6	4.9	4.8	52.0	50.1	47.5	ESE 3	ESE 3	ESE 4	10	10	10	0.2	● 23
5.	2.4	4.0	3.7	3.4	4.1	0.5	100	97	95	5.5	5.9	5.7	44.1	45.6	47.4	ESE 2	ESE 2	W 1	10	10	0	14.2	● 1.23
6.	4.7	9.8	6.6	7.0	6.7	0.6	96	75	87	6.1	6.8	6.3	47.3	46.9	47.1	SE 2	SE 2	SE 2	0	9	6	6.5	
7.	5.8	9.4	5.4	6.9	10.4	2.8	94	79	91	6.5	6.9	6.1	49.4	51.5	54.1	SE 2	S 1	S 1	8	7	3	3.1	● 1
8.	5.4	5.2	3.1	4.6	10.0	1.1	89	95	100	6.0	6.3	5.7	58.2	59.9	61.4	S 2	E 1	E 2	4	10	10		≡ 23
9.	2.2	3.7	3.3	3.1	8.0	1.1	91	82	78	4.9	4.9	4.5	63.6	64.5	64.6	SE 2	NE 2	NE 2	10	10	10		
10.	3.7	9.2	3.8	5.6	4.7	0.8	87	63	88	5.2	5.5	5.3	64.7	64.1	63.1	NE 2	NE 2	NE 1	0	6	2		
11.	5.2	7.2	4.8	5.7	10.0	0.5	83	77	89	5.5	5.9	5.7	63.4	63.2	63.3	E 1	NE 2	E 2	0	0	8		
12.	4.8	7.5	4.9	5.7	7.9	2.5	89	72	86	5.7	5.6	5.6	64.3	65.1	65.8	E 2	E 2	E 2	10	10	6		
13.	5.3	10.6	5.3	7.1	8.4	0.8	85	72	92	5.6	6.8	6.1	67.8	65.6	63.9	E 2	E 2	0	0	0	0		
14.	7.4	13.1	10.2	10.2	10.8	3.8	86	65	87	6.6	7.3	8.1	59.2	56.0	53.3	S 2	S 3	0	5	7	10		● 3
15.	9.6	11.6	7.6	9.6	13.3	6.6	94	85	94	8.3	8.6	7.3	53.3	53.4	54.7	SW 1	SW 2	W 1	10	10	10	0.6	● 1 ≡ 1.2
16.	4.2	11.8	8.0	8.0	13.2	0.8	97	76	83	6.0	7.8	6.7	58.8	59.0	59.5	NW 1	S 1	S 1	10	4	8		● 1 ≡ 1.2
17.	6.2	10.5	7.2	8.0	12.8	3.0	94	87	87	6.7	8.1	6.6	59.9	59.9	59.8	WSW 1	0	0	10	2	7	7.6	● 1 ≡ 1.2
18.	8.2	11.0	6.9	8.7	12.0	5.7	81	81	93	6.5	8.0	6.9	59.8	59.0	60.0	ESE 2	NE 3	N 2	8	9	0	5.7	● ⩘ 1
19.	8.0	14.8	8.4	10.4	11.9	4.7	89	62	89	7.1	7.7	7.3	62.1	62.3	62.0	NNW 1	W 2	0	0	0	4		
20	10.8	15.8	9.7	12.1	15.2	5.3	83	56	86	8.0	7.4	7.7	60.7	59.1	57.9	S 1	S 2	SE 1	0	0	0		
21.	9.3	15.2	9.0	11.2	15.8	7.2	88	66	87	7.6	8.5	7.4	58.9	59.5	59.7	SW 2	WSW 2	SW 2	10	0	10	0.5	● 1
22	10.8	15.4	8.4	11.5	15.8	6.6	76	55	78	7.4	7.1	6.4	58.0	56.4	57.0	SW 2	SW 3	W 2	0	8	10		
23.	8.8	9.1	8.3	8.7	16.2	3.9	84	84	81	7.1	7.2	6.6	57.2	57.2	55.8	SW 1	WSW 2	WSW 3	10	10	10		● ⩘ 23
24.	8.2	11.0	7.6	8.9	10.4	5.8	98	47	86	7.9	4.6	6.7	53.7	54.0	51.7	W 3	W 4	W 3	7	4	10	2.8	
25.	7.2	9.7	5.0	7.3	11.0	4.5	72	60	81	5.4	5.4	5.3	49.2	49.8	52.4	W 3	W 4	W 3	8	8	2		● ▲
26.	6.6	9.4	5.0	7.0	10.3	2.8	68	56	81	5.0	4.9	5.3	54.4	54.3	56.9	WSW 3	WSW 2	0	7	7	0	1.3	● 3
27.	4.5	10.4	6.5	7.1	10.6	1.8	92	63	72	5.8	5.9	5.2	59.6	59.8	59.9	W 1	W 1	WNW 1	10	8	0	0.5	≡ 1.2
28.	6.8	7.0	3.6	5.8	11.4	3.6	80	45	54	5.9	3.4	3.2	58.8	60.6	62.1	W 1	N 3	NNE 2	8	5	0		
29.	5.2	6.7	4.6	5.5	8.4	0.8	60	56	74	4.0	4.1	4.7	66.5	68.7	69.3	NE 3	NE 3	0	9	4	0		
30.	5.8	12.3	7.9	8.7	7.4	1.6	78	48	65	5.3	5.1	5.2	66.9	66.5	65.1	WNW 2	WSW 2	WSW 1	3	0	0		
31.																							
Midd.	5.9	9.4	5.8	7.0	10.1	2.7	87	71	85	6.1	6.3	5.9	757.8	757.7	757.9	1.9	2.2	1.6	6.6	6.1	5.2	54.0	

SAMSØ. **MAI.** **1880.**

Dag	Thermometer. Celsius. 8.	2.	9.	Middel	Max.	Min.	Fugtighedsgrad 8.	2.	9.	Damptryk 8.	2.	9.	Barometer. 8.	2.	9.	Vindens Retn. og Styrke 8.	2	9.	Skydække 8.	2.	9.	Nedbör	Anmærkn:
1.	7.6	14.2	7.6	9.8	13.0	4.4	77	51	77	6.0	6.1	6.0	763.5	761.9	761.8	WSW 1	W 2	WNW 1	10	8	3		
2.	7.6	13.2	8.0	9.6	14.8	4.8	80	55	83	6.3	6.3	6.7	60.8	60.1	58.9	W 2	W 1	SSE 1	7	5	3		
3.	10.0	15.2	9.4	11.5	13.8	4.9	73	49	66	6.7	6.3	5.8	57.2	56.5	56.7	E 2	ENE 3	E 3	5	5	10		
4.	8.6	11.6	9.4	9.9	15.4	6.7	91	80	72	7.5	8.2	6.4	57.4	58.1	58.7	E 2	E 1	0	10	10	8	0.2	●12
5.	11.0	14.4	8.2	11.2	12.9	6.8	80	62	87	7.8	7.6	7.0	58.8	58.1	57.3	E 2	ENE 2	0	5	5	3	0.5	
6.	9.2	12.6	5.9	9.2	15.4	5.0	68	45	66	5.9	4.9	4.6	56.1	55.6	55.5	N 3	NW 3	NW 3	0	3	0		
7.	7.6	11.4	5.8	8.3	13.4	2.6	58	37	64	4.5	3.8	4.4	54.6	54.8	55.6	NNW 3	NW 3	NW 3	7	5	8		
8.	7.2	12.4	6.1	8.6	11.8	2.6	69	46	75	5.2	4.9	5.3	56.3	57.0	59.8	NW 3	WNW 2	0	5	8	3		
9.	8.1	12.2	8.6	9.6	13.0	3.6	74	39	73	6.0	4.1	6.1	63.3	62.9	62.0	N 2	N 1	0	0	4	8		
10.	10.4	12.6	7.0	10.0	13.0	3.4	57	34	77	5.3	3.7	5.8	61.5	61.5	63.0	NE 1	E 2	ENE 2	7	5	8		●23
11.	5.3	6.8	6.6	6.2	13.8	2.6	74	78	81	5.0	5.8	5.9	64.2	63.3	63.7	NE 2	NE 2	E 1	9	7	10	1.1	●1
12.	7.8	11.0	7.8	8.9	7.8	4.0	72	63	81	5.7	6.2	6.4	65.3	65.9	66.1	E 1	ENE 1	ENE 1	10	8	8	0.9	●
13.	10.3	12.6	9.0	10.6	12.0	5.3	71	70	95	6.6	7.7	8.1	66.4	66.9	66.9	E 1	ENE 1	NE 1	7	3	0		
14.	14.4	19.4	12.2	15.3	14.8	6.4	81	61	84	9.8	10.3	8.8	67.1	66.5	65.4	NE 1	E 1	E 1	0	3	0		
15.	14.6	20.3	11.8	15.6	19.6	9.0	72	54	67	8.9	9.5	6.9	63.7	61.9	59.8	N 1	NNW 1	NNW 2	0	0	4		
16.	9.4	10.3	7.3	9.0	20.6	6.8	83	65	59	7.3	6.1	4.5	58.8	61.4	62.1	NE 3	NE 3	NE 2	10	7	8		
17.	8.2	8.2	5.8	7.4	12.4	4.5	60	78	79	4.8	6.3	5.4	63.7	62.5	63.0	NE 2	WSW 1	NE 1	8	10	8		● R̄ 23
18.	8.0	9.4	3.6	7.0	11.8	1.8	50	39	70	3.9	3.5	4.2	64.7	65.3	66.4	NE 2	NE 2	0	5	4	4	1.0	
19.	7.4	10.9	7.1	8.5	10.4	1.0	53	41	73	4.1	3.9	5.5	65.9	63.7	61.8	N 1	SW 3	SW 2	8	9	10	1.5	●*▲1
20	7.2	11.1	9.6	9.3	12.0	5.5	91	76	84	6.9	7.5	7.4	58.9	58.5	58.4	SW 3	WSW 2	W 2	10	10	10	1.3	●12
21.	9.9	14.3	8.9	11.0	12.4	5.4	83	51	74	7.6	6.2	6.3	58.5	57.3	55.6	W 2	W 3	W 3	2	3	7	0.2	
22	10.1	9.7	9.4	9.7	14.9	6.6	74	95	93	6.8	8.5	8.2	52.7	48.3	46.0	SW 2	S 2	W 2	10	10	10		●23
23.	9.6	11.8	9.1	10.2	12.3	7.1	70	59	86	6.3	6.1	7.3	50.3	52.3	52.5	W 2	W 3	W 3	1	8	9	10.5	●23
24.	10.6	10.8	8.9	10.1	13.0	7.9	94	97	71	8.9	9.3	6.0	49.6	49.5	52.9	W 3	SW 3	W 3	10	10	0	0.6	●123
25.	11.2	14.9	9.7	11.9	12.4	6.7	67	47	71	6.7	5.8	6.4	58.9	59.8	61.0	W 3	W 3	W 1	0	6	8	1.1	
26.	10.3	16.2	14.3	13.6	15.7	6.5	86	72	83	8.0	9.9	10.0	62.6	62.1	59.4	SW 1	SE 1	SE 2	10	8	9		≡12
27.	18.5	23.1	15.1	18.7	18.5	9.0	75	59	78	11.9	12.4	10.0	57.3	55.4	55.4	0	SE 2	SW 2	1	7	8		
28.	10.6	13.1	10.9	11.5	25.7	9.0	80	65	69	7.6	7.3	6.6	59.7	61.4	62.7	SW 2	SW 2	SW 2	10	10	10	1.1	● R̄ 1
29.	11.4	14.3	9.3	11.7	15.3	6.7	77	62	79	7.7	7.5	6.9	66.0	66.9	67.4	SW 2	SW 2	SW 1	3	7	4		
30.	11.0	14.8	9.3	11.7	14.9	6.4	69	51	86	6.8	6.4	7.4	68.4	67.2	66.7	SW 1	SW 1	SW 1	3	2	0		
31.	13.6	14.7	12.6	13.6	15.9	6.6	71	63	69	8.2	7.9	7.5	66.5	66.2	67.1	E 1	NE 2	NE 2	6	3	0		
Midd.	9.9	13.1	8.8	10.6	14.3	5.5	74	59	77	6.8	6.8	6.6	760.6	760.3	760.3	1.8	2.0	1.5	5.8	6.2	5.8	20.0	

JUNI.

Dag	Thermometer. Celsius. 8.	2.	9.	Middel	Max.	Min.	Fugtighedsgrad 8.	2.	9.	Damptryk 8.	2.	9.	Barometer. 8.	2.	9.	Vindens Retn. og Styrke 8.	2	9.	Skydække 8.	2.	9.	Nedbör	Anmærkn:
1.	13.2	17.6	12.4	14.4	15.5	10.6	59	45	85	6.6	6.7	8.9	767.1	766.9	767.6	NE 3	NE 3	0	7	5	8		
2.	13.8	18.0	12.0	14.6	18.4	8.0	61	43	86	7.2	6.7	8.9	66.9	65.7	64.3	E 2	ENE 3	E 1	0	3	0		
3.	15.2	20.0	14.2	16.5	19.0	8.8	64	55	76	8.3	9.5	9.1	59.7	56.9	53.5	E 2	ENE 1	0	0	3	0		
4.	14.3	17.2	9.8	13.8	21.0	9.8	68	69	69	8.3	10.1	6.3	47.9	46.7	47.9	N 1	WNW 2	NW 2	8	8	6		
5.	10.8	13.2	9.6	11.2	18.2	6.7	64	56	79	6.2	6.4	7.0	49.1	49.7	48.9	SW 3	SW 3	SW 3	7	8	8		
6.	10.4	13.1	9.8	11.1	15.2	8.1	72	47	76	6.7	5.3	6.9	48.6	48.5	48.8	WNW 3	W 3	W 2	10	9	8		●2
7.	11.8	12.4	9.6	11.3	14.4	6.8	67	68	79	6.9	7.2	7.0	48.1	47.9	46.1	WSW 3	WSW 3	0	5	8	10	1.7	●123
8.	11.0	13.7	9.7	11.5	14.6	6.1	68	55	73	6.6	6.4	6.5	50.0	51.8	52.1	W 3	W 4	W 2	5	5	7	6.7	●12
9.	9.6	13.2	10.6	11.1	15.5	7.7	80	60	71	7.1	6.7	6.7	50.6	54.4	56.8	W 2	W 3	W 2	8	6	8	3.4	●1
10.	8.4	11.8	8.8	9.7	15.4	6.7	91	75	87	7.4	7.7	7.3	56.4	57.6	58.6	0	N 1	0	0	9	0	4.3	●12
11.	13.2	13.2	12.1	12.8	13.9	5.7	75	69	87	8.5	7.8	9.0	60.9	60.9	59.9	NE 1	NE 2	NE 1	3	10	10	0.3	●1
12.	13.6	13.3	14.4	13.8	14.8	9.4	83	95	91	9.6	10.7	11.0	57.8	58.6	58.6	NE 2	NE 3	NE 2	8	10	10	2.0	●23
13.	14.2	20.3	15.7	16.7	15.6	10.0	86	78	90	10.3	13.8	12.0	58.6	57.6	59.1	NE 2	NE 2	NE 2	10	2	5	1.3	
14.	15.6	17.7	15.7	16.3	20.9	12.8	82	79	89	10.8	11.9	11.8	59.2	59.3	59.1	NE 1	NNE 1	NE 1	7	10	8		●3
15.	15.5	15.5	14.8	15.3	20.7	11.3	91	91	71	12.0	12.0	8.9	58.4	60.4	62.7	NE 2	NE 2	NE 3	10	10	6	3.8	●1
16.	15.8	19.0	12.7	15.9	16.9	11.3	78	62	86	10.4	10.1	9.3	65.9	67.5	69.0	NE 2	NE 2	NE 1	0	0	0	1.4	●
17.	16.8	19.5	12.9	16.4	19.6	8.7	54	49	82	7.7	8.3	9.0	69.1	67.8	65.7	NE 1	NNE 1	SE 1	0	0	2		
18.	18.8	21.1	14.3	18.1	21.9	9.9	59	43	70	10.5	8.0	8.4	64.3	62.6	60.2	SW 1	0	0	2	2	2		
19.	19.3	21.9	14.4	18.5	23.2	11.2	61	43	77	10.2	8.4	9.4	58.6	57.8	57.6	NNE 1	NE 1	SE 2	2	1	1		
20	15.3	17.6	10.9	14.6	22.5	10.7	61	60	72	8.0	8.9	7.1	58.4	58.0	57.3	E 2	E 2	SE 2	3	1	1		
21.	13.1	17.5	12.1	14.2	18.2	8.2	76	63	82	8.5	9.4	8.5	56.3	55.7	55.1	NE 1	NE 1	E 1	2	0	0		
22	16.4	19.1	13.5	16.3	19.0	6.8	53	55	89	7.4	9.1	10.2	55.1	54.8	54.9	ENE 1	NE 1	SE 1	0	0	0		≡1
23.	18.7	18.9	15.4	17.3	19.8	10.1	57	60	86	9.0	9.8	11.2	54.0	53.5	53.1	E 1	E 1	0	1	5	10		
24.	16.2	14.2	15.6	15.3	20.6	11.8	73	92	87	10.0	11.0	11.5	52.6	52.2	51.5	W 1	W 2	W 1	8	10	10		● R̄ 23
25.	15.3	18.4	13.0	15.6	19.9	11.7	74	58	77	9.6	9.1	8.6	51.9	51.6	51.4	W 3	WSW 3	W 3	8	7	8	6.1	
26.	13.0	17.8	12.8	14.5	18.8	10.7	69	55	80	7.7	8.2	8.7	51.6	53.2	56.4	W 3	W 3	W 2	10	4	7		
27.	14.4	20.0	14.8	16.4	18.2	8.8	70	44	68	8.5	7.7	8.5	59.4	60.6	61.4	W 2	SW 2	WNW 1	0	1	4		
28.	15.6	16.4	16.0	16.0	20.8	11.8	86	89	83	11.3	12.4	11.2	60.8	58.7	58.9	WSW 2	WSW 2	W 3	10	10	10		●23
29.	16.6	19.8	15.7	17.4	17.6	13.5	85	76	89	12.0	13.0	11.8	57.7	56.5	55.7	W 2	WSW 2	SW 2	10	7	9	2.3	
30.	16.0	19.4	16.8	17.4	21.4	13.8	87	79	90	11.8	13.3	12.8	54.4	53.8	52.3	SW 2	SW 2	SW 1	10	10	8		●3
31.																							
Midd.	14.4	17.0	13.0	14.8	18.4	9.6	72	64	81	8.8	9.2	9.1	757.0	756.9	756.8	1.8	2.0	1.4	5.1	5.5	5.5	33.3	

SAMSØ. **JULI.** **1880.**

Dag	Thermometer. Celsius. 8.	2.	9.	Middel	Max.	Min.	Fugtighedsgrad 8.	2.	9.	Damptryk 8.	2.	9	Barometer. 8.	2.	9.	Vindens Retn. og Styrke 8.	2	9.	Skydække 8.	2.	9.	Nedbör	Anmærkn:
1.	15.9	17.0	16.0	16.3	21.9	11.4	72	84	91	9.7	12.1	12.4	751.7	751.6	751.3	WSW 1	SW 1	SW 2	8	10	10		●23
2.	16.6	20.4	15.2	17.4	18.8	13.2	81	55	78	11.4	9.9	10.1	52.3	53.8	56.0	SW 2	SW 3	SW 1	10	3	5	0.8	
3.	18.0	19.2	15.8	17.7	21.0	10.0	65	66	87	10.0	11.0	11.6	57.1	57.6	57.2	SW 2	S 2	0	3	7	4		●3
4.	15.7	19.2	14.8	16.6	21.8	13.3	97	83	91	12.8	13.7	11.4	52.8	51.2	52.7	NE 1	S 1	0	10	10	5	19.1	●123 K 1.2
5.	15.6	17.2	13.8	15.5	20.4	11.0	85	80	92	11.2	11.6	10.7	51.6	50.2	50.6	SSW 1	S 2	N 1	7	8	8	9.7	●23
6.	12.2	16.8	15.2	14.7	18.2	10.8	89	76	87	9.3	10.9	11.2	55.2	56.8	58.0	W 3	WSW 2	WSW 1	10	10	7	2.5	●1.2
7.	14.8	17.4	16.2	16.1	17.8	10.7	91	80	91	11.4	11.8	12.5	56.3	55.7	54.5	SW 2	SW 2	SW 2	10	10	10	3.6	●1.23
8.	16.7	17.8	14.0	16.2	18.6	13.0	84	80	90	12.0	12.1	10.6	52.1	53.0	56.0	SW 2	SW 1	0	8	10	5	4.4	●1
9.	18.4	18.0	15.2	17.2	20.0	10.7	79	72	93	12.4	11.0	12.0	57.7	58.2	58.7	SW 1	S 2	0	3	10	3		●23
10.	17.8	18.4	16.4	17.5	20.9	9.8	84	84	87	12.7	13.3	12.1	59.7	58.1	55.3	S 2	0	SSW 3	5	10	7	1.9	● K 23
11.	16.2	19.9	14.7	16.9	20.3	11.6	79	69	83	10.8	11.9	10.3	59.0	60.9	62.7	SSW 3	SSW 2	WSW 2	6	7	9	2.6	
12.	16.4	20.0	16.2	17.5	20.1	10.7	78	67	85	10.9	11.7	11.7	65.0	65.6	65.5	WSW 2	SW 2	0	5	5	8		
13.	18.2	20.4	16.6	18.4	21.6	10.8	76	77	92	11.9	13.7	12.9	65.8	65.5	65.1	E 1	S 1	0	8	10	8		
14.	18.9	19.6	16.1	18.2	21.8	13.0	82	77	90	13.3	13.0	12.3	65.0	64.6	64.8	0	E 1	0	3	5	3		K 3
15.	20.4	22.8	18.0	20.4	23.2	13.6	73	51	82	13.0	10.4	12.6	64.9	64.5	63.8	0	S 1	S 1	4	3	3		
16.	20.8	24.8	18.8	21.5	23.6	12.8	78	55	90	14.3	12.8	14.5	63.3	62.8	61.9	0	S 1	0	0	0	5		K 3
17.	22.4	25.0	17.0	21.5	25.2	15.0	77	58	96	15.6	13.5	13.8	59.7	57.3	55.8	0	S 1	WNW 2	0	7	10		● K 3
18.	15.0	19.4	17.2	17.2	25.2	12.6	85	72	90	10.8	12.0	13.1	57.0	57.6	56.4	NW 2	SW 2	SW 1	10	4	10	7.9	●1.3 K 1
19.	17.0	17.9	15.0	16.6	20.4	13.6	87	87	76	12.5	13.3	9.7	56.4	56.6	57.0	WSW 2	SSW 2	W 3	10	10	8	1.2	●23 K 123
20	15.8	18.0	14.2	16.0	19.2	12.0	77	62	78	10.3	9.5	9.4	57.7	56.8	56.1	W 3	W 2	W 2	8	6	8	4.1	
21.	16.0	18.1	14.8	16.3	19.2	11.3	73	63	87	9.9	9.7	10.9	56.6	57.2	58.1	W 2	WNW 3	WNW 1	7	7	5		
22	15.8	18.4	15.0	16.4	19.4	11.8	87	71	91	11.6	11.2	11.6	58.3	57.8	57.3	NNW 2	N 1	N 1	5	5	3		●2
23.	16.0	19.3	13.8	16.4	19.8	11.8	81	58	67	11.0	9.7	7.8	57.1	56.7	57.2	N 1	W 2	WNW 2	5	7	10	7.9	
24.	14.8	18.4	14.6	15.9	20.0	11.6	70	60	74	8.8	9.5	9.1	56.8	56.7	56.9	W 3	W 3	W 3	8	6	8		
25.	16.8	20.8	15.8	17.8	18.8	10.7	85	69	87	12.2	12.6	11.6	55.9	55.2	54.7	SW 1	SW 2	WSW 1	10	8	5		● K 3
26.	15.8	19.8	15.0	16.9	21.2	12.8	79	55	87	10.5	9.5	11.0	53.9	52.3	49.2	SW 2	SW 2	0	8	8	8	4.9	
27.	15.2	17.7	15.0	16.0	21.4	12.6	74	62	77	9.6	9.4	9.8	47.2	48.7	51.2	N 2	WNW 2	WSW 2	7	8	8		
28.	15.0	17.4	16.2	16.2	19.6	10.8	72	59	83	9.2	8.7	11.4	53.4	54.4	53.8	WSW 2	WSW 2	SW 1	7	7	10		
29.	18.2	18.0	17.6	17.9	18.8	13.6	80	88	83	12.5	13.5	10.6	52.8	52.3	50.0	SW 1	S 1	S 1	10	10	10		●23
30.	16.2	19.6	15.2	17.0	19.6	12.8	77	61	83	10.6	10.5	10.6	49.4	50.9	50.6	SSW 2	SW 3	0	7	7	7	20.4	● K 1
31.	15.6	16.2	13.8	15.2	19.9	12.0	77	81	78	10.2	11.1	9.1	46.5	47.2	48.6	SW 4	SW 3	WSW 2	8	8	8	1.9	●1
Midd.	16.7	19.1	15.6	17.1	20.6	12.0	80	70	85	11.4	11.4	11.2	756.4	756.4	756.4	1.7	1.8	1.1	6.8	7.3	7.0	92.9	

AUGUST.

Dag	Thermometer. Celsius. 8.	2.	9.	Middel	Max.	Min.	Fugtighedsgrad 8.	2.	9.	Damptryk 8.	2.	9	Barometer. 8.	2.	9.	Vindens Retn. og Styrke 8.	2	9.	Skydække 8.	2.	9.	Nedbör	Anmærkn:
1.	14.5	17.8	14.0	15.4	19.2	10.6	66	60	71	8.2	9.1	8.5	749.1	748.9	749.4	W 3	WSW 2	SW 2	5	7	3		●3
2.	15.4	17.6	13.6	15.5	18.5	8.0	79	58	85	10.2	8.6	9.7	49.3	49.5	50.6	WSW 1	W 2	0	6	7	8	0.8	
3.	15.0	18.4	14.6	16.0	18.6	9.1	76	55	81	9.7	8.7	9.9	53.0	54.3	55.8	0	W 1	W 1	6	5	8		
4.	15.6	18.7	15.0	16.4	19.2	9.6	70	63	85	9.3	10.2	10.8	57.0	57.1	57.6	W 1	W 2	WNW 1	0	8	5		
5.	15.6	19.5	15.8	17.0	20.4	9.7	79	64	83	10.4	10.8	11.1	57.5	57.1	56.2	WNW 1	W 1	SW 1	5	3	5		
6.	17.8	21.0	15.3	18.0	20.8	12.1	81	67	89	12.3	12.3	11.6	55.8	54.5	52.6	NNW 1	NNE 2	0	0	5	3		
7.	18.6	20.2	17.2	18.7	21.4	11.4	75	58	92	11.9	10.4	13.4	48.9	46.9	45.6	NE 1	E 1	0	3	5	10		●3
8.	17.4	19.7	16.2	17.8	20.8	12.6	82	54	89	12.1	9.2	12.2	45.8	46.0	46.3	SW 1	S 1	0	9	10	10	2.8	●1
9.	16.2	16.4	14.2	15.6	20.9	12.7	89	84	91	12.2	11.7	10.8	48.7	51.8	54.5	0	W 1	W 3	10	9	10	7.5	●1.23 K 1
10.	16.4	19.3	15.4	17.0	17.8	12.6	92	76	91	12.7	12.7	11.9	58.9	61.7	63.9	N 2	N 1	0	8	6	3	8.3	●1.2
11.	17.3	21.3	17.7	18.8	19.8	11.8	95	62	91	13.9	11.5	13.7	65.7	65.8	65.1	N 1	NE 1	0	5	5	0	0.5	
12.	20.6	23.0	19.6	21.1	22.6	15.0	78	66	87	14.1	13.7	14.7	63.9	62.9	61.7	NE 1	NE 2	NE 2	5	5	7		
13.	20.0	22.4	20.0	20.8	23.8	15.8	76	72	91	13.2	14.6	15.7	61.2	60.4	61.1	ENE 2	ENE 2	NE 2	0	5	9		
14.	21.1	22.9	19.6	21.2	23.8	17.3	76	57	85	14.1	11.7	14.4	61.0	60.8	60.4	NE 2	NE 3	NE 1	7	0	3		
15.	19.6	21.6	18.2	19.8	23.2	14.3	80	71	86	13.4	13.5	13.4	60.7	61.0	61.2	NE 2	NE 2	NE 1	0	0	2		
16.	20.6	24.6	18.2	21.1	22.9	14.7	84	61	98	15.2	14.1	15.2	61.6	60.7	60.6	0	NNE 2	0	3	4	4		
17.	19.2	23.9	17.8	20.3	25.4	15.1	88	60	88	14.6	13.0	13.3	61.1	61.1	61.5	0	0	0	7	4	7		
18.	21.2	23.6	16.8	20.5	24.5	14.7	68	64	90	12.8	13.9	12.8	63.0	63.0	62.8	NE 1	ENE 1	0	0	3	0		
19.	19.4	22.4	18.0	19.9	24.2	14.2	90	69	88	15.1	13.8	13.5	62.2	62.3	61.7	0	NE 1	0	7	7	9		
20	19.8	23.0	17.2	20.0	23.6	12.6	70	56	88	12.1	11.7	12.8	61.9	61.8	61.8	E 1	SW 1	WNW 1	0	3	3		
21.	17.0	21.4	17.2	18.5	23.1	12.6	80	61	74	11.5	11.5	10.8	62.7	61.7	60.4	N 1	WSW 2	WSW 1	2	5	0		
22	17.2	21.1	16.2	18.2	22.0	11.5	80	58	87	11.6	10.7	12.0	59.9	59.6	60.3	W 1	SW 1	W 1	7	0	0		
23.	17.6	20.8	17.2	18.5	21.2	11.2	68	55	84	10.3	10.2	12.2	60.9	60.6	60.1	WSW 1	WSW 2	WNW 2	5	0	3		
24.	17.4	19.5	16.0	17.6	21.0	12.6	74	57	77	11.0	9.7	10.4	61.8	61.0	61.1	NW 1	W 2	NW 1	8	7	4		
25.	16.8	18.2	13.0	16.0	20.6	12.0	72	65	91	10.2	10.2	10.1	62.7	62.9	63.5	NNW 1	N 1	0	8	5	0		
26.	18.8	21.2	16.8	18.9	19.4	11.5	83	62	72	13.3	11.6	10.2	64.8	65.0	66.0	E 2	ESE 2	ESE 2	8	3	0		
27.	17.5	20.5	14.6	17.5	22.5	13.2	69	47	83	10.3	8.5	10.2	67.3	67.8	68.7	E 2	NE 2	0	0	4	0		
28.	17.2	19.4	16.0	17.5	20.5	10.6	74	61	86	10.8	10.3	11.7	69.6	69.5	68.9	0	NE 2	0	0	5	0		
29.	17.8	20.0	17.2	18.3	20.6	12.3	82	73	86	12.4	12.7	12.5	69.0	68.5	67.6	E 1	NE 2	0	3	0	0		
30.	17.8	21.2	16.2	18.4	20.6	9.8	82	64	89	12.4	11.8	12.2	67.3	66.7	66.5	NE 1	NE 2	E 1	0	5	0		
31.	17.5	21.0	16.5	18.3	21.4	11.8	87	65	83	12.9	11.8	11.6	66.9	66.6	66.4	E 1	NE 1	SE 2	5	0	0		
Midd.	17.9	20.7	16.5	18.4	21.4	12.4	79	63	86	12.1	11.4	12.0	760.0	759.9	760.0	1.1	1.5	0.8	4.3	4.4	3.7	19.9	

Dag	Thermometer. Celsius.						Fugtighedsgrad			Damptryk			Barometer.			Vindens Retn. og Styrke			Skydække			Ned-bør	Anmærkn.
	8.	2.	9.	Middel	Max.	Min.	8.	2.	9.	8.	2.	9	8.	2.	9.	8.	2	9.	8.	2.	9.	bør	
1.	18.8	22.4	18.0	19.7	21.4	14.1	87	66	84	13.9	13.3	12.9	765.9	765.2	765.2	SE 2	S 2	SSW 1	0	5	0		
2.	17.8	22.2	16.4	18.8	22.6	13.3	86	68	77	13.0	13.4	10.7	66.0	65.4	66.2	WSW 2	W 2	NW 2	10	7	0		
3.	16.5	22.6	18.8	19.3	22.8	12.1	72	65	88	10.1	13.2	14.2	66.5	64.9	64.6	NW 2	W 2	W 1	4	8	8		≡3
4.	17.4	21.8	18.8	19.3	23.3	13.9	87	72	88	12.8	14.0	14.2	65.3	64.7	63.6	W 2	SW 2	SW 1	6	0	0		
5.	20.1	26.5	18.6	21.7	22.8	14.8	85	57	90	14.9	14.6	14.4	61.4	60.3	60.3	SW 2	SSW 2	SW 2	3	9	10		●K3
6.	19.0	20.6	16.2	18.6	27.2	16.0	87	74	73	14.1	13.5	10.0	59.4	59.0	59.7	SW 2	W 4	W 3	7	8	5	3.3	
7.	17.3	18.4	14.8	16.8	22.5	12.8	75	71	76	11.0	11.2	9.5	57.9	56.5	56.4	SW 2	WSW 2	WSW 2	10	10	4		
8.	14.6	18.2	14.0	15.6	19.0	11.6	74	52	74	9.1	8.0	8.7	57.6	58.1	59.2	W 3	W 4	SW 2	0	6	0		
9.	14.4	18.2	15.6	16.1	18.5	9.6	85	65	71	11.3	10.2	9.4	60.5	61.3	61.7	WNW 1	NE 1	NE 2	0	5	0		
10.	16.0	19.4	15.0	16.8	18.6	11.8	79	50	68	10.7	8.3	8.6	62.4	62.6	63.0	NE 2	E 4	E 3	7	3	0		
11.	16.2	19.9	15.8	17.3	19.4	12.7	65	51	66	9.0	8.9	8.9	61.8	60.6	60.2	E 3	ESE 4	SE 4	0	7	5		
12.	15.6	18.6	16.8	17.0	20.0	12.8	68	60	74	9.1	9.7	10.5	58.2	57.4	57.9	S 4	S 4	S 2	4	3	10		
13.	15.6	16.3	16.0	16.0	19.2	13.5	81	79	89	10.7	10.9	12.1	55.9	54.8	53.1	S 2	S 3	S 3	10	10	10		●3
14.	14.8	17.0	11.6	14.5	16.8	11.8	93	68	94	11.7	9.7	9.4	55.1	56.0	55.5	W 1	N 1	0	10	10	3	18.1	●1 ≡2
15.	14.6	15.8	14.3	14.9	18.0	7.7	87	83	86	10.7	11.1	10.4	53.1	52.2	52.0	SE 1	SE 3	SSE 3	7	10	8		●23
16.	14.8	14.6	13.1	14.2	17.8	12.3	85	87	89	10.6	10.7	9.9	52.3	53.0	52.6	ENE 3	NE 3	NE 3	9	10	10	1.7	●23
17.	12.8	13.5	13.8	13.4	17.0	9.8	96	94	91	10.5	10.7	10.5	45.8	45.8	48.5	NE 4	NNE 3	NW 3	10	10	10	22.4	●1.2
18.	12.6	17.5	14.2	14.8	14.3	10.9	93	78	84	10.0	11.6	10.0	54.6	55.1	55.0	NW 3	W 2	WSW 2	3	8	5	0.6	
19.	11.0	14.3	11.2	12.2	18.1	9.5	86	72	78	8.4	8.7	7.7	51.5	49.5	49.0	SW 2	SSW 2	SSW 3	10	8	10	1.0	●123
20	9.9	12.8	10.7	11.1	15.1	7.7	87	75	91	7.9	8.2	8.6	43.3	45.4	48.5	WSW 2	W 3	W 2	9	8	2	8.7	●1
21.	11.2	14.8	12.1	12.7	13.8	6.7	86	63	82	8.6	7.9	8.5	52.4	54.8	58.4	W 2	W 1	W 1	5	6	9		
22	12.5	13.6	10.5	12.2	15.4	6.1	86	73	93	9.1	8.5	8.7	59.6	57.8	54.7	SSW 2	SSW 2	SE 2	8	10	10		●3
23.	11.4	14.9	10.9	12.4	14.5	8.3	92	72	85	9.2	9.1	8.1	57.1	57.6	57.7	SSW 1	SW 2	W 2	6	7	0	13.3	●1
24.	11.7	14.8	11.0	12.5	15.5	8.8	84	71	89	8.5	8.9	8.7	58.5	58.7	60.0	SW 2	W 1	NW 1	2	8	0	0.1	
25.	11.4	14.3	10.5	12.1	15.9	7.8	93	71	93	9.3	8.6	8.7	61.3	62.3	63.1	SW 1	0	0	8	5	2		≡1
26.	12.3	15.2	11.9	13.1	14.9	8.5	93	74	94	9.8	9.6	9.6	64.8	64.9	67.0	0	SSW 1	0	10	10	10		
27.	11.6	15.6	10.2	12.5	16.3	8.0	94	67	96	9.4	8.9	8.9	68.6	69.5	69.6	SE 1	0	0	4	3	0		≡1
28.	12.0	16.4	14.6	14.3	16.2	7.8	94	75	90	9.7	10.4	11.1	69.6	69.2	68.7	SSW 1	SW 2	SW 2	4	5	10		≡1
29.	12.2	15.4	11.8	13.1	17.0	9.7	88	78	81	9.2	10.1	8.3	68.2	67.0	66.0	W 2	W 1	W 3	3	4	5		
30.	14.7	15.8	10.1	13.1	16.0	10.1	85	72	80	10.5	9.6	7.5	61.6	61.1	62.8	W 3	W 3	W 3	10	2	0		
31.																							
Midd.	14.4	17.4	13.9	15.2	18.3	10.7	85	70	84	10.4	10.4	10.0	759.2	759.0	759.3	2.0	2.2	1.9	6.0	6.8	4.9	69.2	

OKTOBER

Dag	8.	2.	9.	Middel	Max.	Min.	8.	2.	9.	8.	2.	9	8.	2.	9.	8.	2	9.	8.	2.	9.	bør	Anmærkn.
1.	10.5	13.1	12.6	12.1	16.4	8.8	68	73	89	6.4	8.1	9.6	762.4	761.3	756.7	W 3	W 3	WSW 3	10	10	10		
2.	13.0	12.2	7.6	10.9	14.2	10.0	86	63	86	9.5	6.6	6.7	49.2	48.8	46.9	WSW 3	WSW 3	W 2	10	10	10		●123 ▲3
3.	5.6	8.0	4.3	6.0	13.6	4.6	73	69	77	4.9	5.6	4.8	46.9	48.0	47.7	W 2	W 2	W 1	4	6	0	1.6	▲3
4.	5.6	8.2	7.8	7.2	8.6	1.3	88	70	75	6.0	5.7	5.9	47.8	49.8	50.3	0	WNW 2	WNW 2	10	7	0	0.3	●12
5.	8.6	11.8	9.4	9.9	8.8	4.8	84	71	87	7.0	7.2	7.5	50.6	50.3	48.7	W 2	W 1	W 1	5	10	10	2.3	●3
6.	13.8	15.6	12.4	13.9	13.8	7.8	96	87	95	11.2	11.5	10.2	43.6	45.0	44.6	W 2	W 3	0	10	10	10	14.9	●123
7.	7.8	8.8	8.6	8.4	16.4	6.8	85	76	78	6.7	6.4	6.5	48.1	51.7	54.6	N 3	N 2	NE 4	8	10	10	10.6	●1
8.	8.2	10.0	8.8	9.0	8.9	7.4	75	74	68	6.1	6.8	5.8	57.9	58.3	58.4	NE 3	NE 2	ENE 3	8	6	8		
9.	8.2	8.4	7.8	8.1	10.0	7.6	78	81	78	6.3	6.6	6.1	59.1	60.3	61.6	ENE 3	ENE 3	ENE 2	10	10	10		●12
10.	8.4	9.3	5.9	7.9	9.0	5.6	77	69	72	6.3	6.0	5.0	62.2	62.3	63.4	E 2	NE 2	NE 1	7	5	5	1.7	
11.	6.8	9.6	8.4	8.3	11.2	4.8	84	64	62	6.2	5.7	5.1	67.7	68.9	69.6	NE 1	NE 2	ENE 2	7	5	8		
12.	8.8	10.0	8.0	8.9	10.0	6.3	84	74	86	7.1	6.8	6.9	68.5	66.8	64.7	E 1	0	0	9	10	10		
13.	8.0	12.6	9.2	9.9	10.2	3.5	83	80	84	6.7	8.6	7.3	59.4	58.3	58.2	N 2	NNW 2	NNW 3	8	5	3		
14.	8.6	9.4	6.6	8.2	13.5	6.8	78	61	74	6.5	5.4	5.4	60.3	61.8	62.7	NW 3	N 1	NW 2	5	5	8		
15.	8.6	12.4	9.8	10.3	10.0	5.8	76	76	89	6.3	8.1	8.1	61.5	60.1	60.1	W 3	WNW 4	NW 4	10	10	10		
16.	9.8	11.2	9.6	10.2	12.4	7.8	89	80	89	8.1	8.0	8.0	59.4	59.8	59.6	W 3	W 2	W 1	10	10	10		
17.	9.8	11.2	9.2	10.1	12.8	7.6	87	73	84	7.9	7.2	7.3	59.0	58.8	58.4	W 2	SW 2	WSW 2	10	8	8		
18.	9.4	12.6	7.8	9.9	12.5	8.3	87	77	75	7.5	8.3	5.9	54.8	52.6	51.1	WSW 2	WSW 3	0	7	6	10		▲3
19.	3.4	5.2	0.6	3.1	12.8	2.0	83	60	89	4.9	4.0	4.2	52.2	56.2	57.9	N 3	N 2	0	10	7	4	9.9	●12
20	2.6	4.0	3.7	3.4	5.2	0.6	93	90	93	5.1	5.5	5.6	55.5	52.9	44.8	S 1	SE 3	E 5	8	10	10	0.4	●▲123✱2
21.	2.3	1.6	0.2	1.4	4.6	1.3	84	66	57	4.6	3.4	2.6	43.4	50.5	53.7	NW 5	N 4	N 2	10	7	0	27.0	●1
22	-0.3	2.4	-1.0	0.4	3.0	-2.3	94	55	92	4.2	3.0	3.9	58.8	60.1	60.5	0	0	0	3	3	8		
23.	-0.8	3.8	1.0	1.3	2.4	-2.4	85	57	81	3.7	3.5	4.0	59.7	59.1	58.9	0	0	0	3	3	10		
24.	4.4	7.0	3.4	4.9	4.4	-1.2	87	78	80	5.4	5.9	4.7	55.8	53.7	54.1	W 2	W 2	NNW 2	9	5	3		
25.	2.6	4.8	4.4	3.9	7.8	1.1	89	57	87	4.9	3.7	5.4	58.0	56.9	51.9	N 1	W 1	SW 2	8	10	10		●3
26.	5.6	4.0	0.7	3.4	6.4	2.0	94	84	83	6.4	5.1	4.0	44.7	46.3	48.7	SW 1	N 3	NW 1	8	0	0	6.3	●1
27.	-0.6	3.0	0.2	0.9	7.3	-1.3	90	59	89	4.0	3.4	4.1	48.3	50.3	52.2	N 1	N 1	NE 1	5	2	0		●1
28.	-0.5	-0.2	0.8	0.0	3.9	-1.8	98	100	96	4.3	4.5	4.7	47.0	42.3	39.5	ENE 3	NE 4	NE 4	10	10	10	0.8	✱123
29.	1.0	1.3	0.8	1.0	2.2	-2.0	96	91	75	4.7	4.6	3.7	34.8	36.0	47.3	E 5	E 5	NNE 5	10	10	7	13.6	✱123
30.	-1.2	3.4	5.4	2.5	2.2	-1.6	88	73	85	3.7	4.3	5.7	52.2	53.3	48.3	N 1	SW 2	W 4	0	0	10	14.8	
31.	3.8	4.0	3.4	3.7	5.2	-1.7	70	77	93	4.2	4.7	5.4	49.2	49.8	52.4	NW 4	NW 3	NW 2	7	4	10	1.2	●✱13
Midd.	5.9	7.7	5.7	6.4	9.0	3.5	85	73	82	6.0	5.9	5.8	754.1	754.5	754.4	2.2	2.2	2.0	7.7	6.9	7.2	105.4	

SAMSØ. **NOVEMBER.** **1880.**

Dag	Thermometer. Celsius. 8.	2.	9.	Middel	Max.	Min.	Fugtighedsgrad 8.	2.	9.	Damptryk 8.	2.	9.	Barometer. 8.	2.	9.	Vindens Retn. og Styrke 8.	2.	9.	Skydække 8.	2.	9.	Ned-bör	Anmærkn:
1.	1.4	2.2	0.2	1.3	4.6	0.6	93	75	89	4.7	4.0	4.1	741.9	752.5	758.2	NE 5	N 4	0	10	6	0	5.2	✱1.2
2.	0.4	3.5	-0.4	1.2	2.8	-1.4	89	73	85	4.2	4.3	3.8	61.0	62.9	64.9	N 1	NW 1	0	0	0	3	2.1	
3.	-1.2	3.0	0.8	0.9	3.5	-2.2	92	64	85	3.9	3.7	4.1	68.6	69.6	70.4	0	W 2	WSW 1	7	0	0		
4.	1.0	3.7	6.3	3.7	3.0	-2.0	79	85	88	4.0	5.1	6.3	66.9	64.0	59.6	WSW 3	SW 4	SW 3	8	10	10		
5.	6.2	7.6	6.8	6.9	6.8	0.6	94	91	91	6.7	7.1	6.7	61.4	62.5	62.5	WNW 2	W 2	SW 2	10	3	10		
6.	7.4	9.2	7.6	8.1	7.8	5.3	94	87	94	7.2	7.5	7.3	62.5	63.4	62.0	W 2	W 2	WSW 3	8	10	10		
7.	7.6	8.4	6.6	7.5	9.2	5.9	100	100	94	7.8	8.2	6.9	56.0	55.7	57.1	WSW 4	SW 2	SW 1	10	10	10		●2.3 ≡1.23
8.	5.6	5.8	0.6	4.0	8.4	4.6	94	76	78	6.4	5.2	3.8	54.9	53.9	61.4	SW 1	WSW 3	N 3	8	7	7	6.5	
9.	-0.6	2.3	1.8	1.2	6.8	-1.2	83	80	96	3.6	4.4	5.1	64.9	62.6	56.4	W 2	WSW 2	SSE 5	0	8	10		●3
10.	1.6	2.2	1.8	1.7	2.8	-1.2	96	93	93	5.0	5.0	4.9	48.4	51.8	60.3	S 2	SSE 2	0	10	10	10	16.0	●1.2✱1
11.	1.2	4.0	5.0	3.4	2.8	-0.2	92	84	100	4.6	5.1	6.5	62.0	61.3	58.9	WSW 1	SW 2	SW 2	7	10	10	0.6	●3 ≡2
12.	7.6	7.8	7.4	7.6	7.6	0.6	98	98	96	7.6	7.7	7.4	55.6	53.6	51.8	SW 2	SW 2	WSW 1	10	10	10	4.0	●1.2 ≡1.3
13.	6.6	8.0	8.4	7.7	7.8	5.6	96	98	89	7.0	7.8	7.3	50.2	42.6	40.7	WSW 2	SSW 3	W 2	10	10	8	0.9	●2.3 ≡1
14.	9.4	9.4	8.4	9.1	9.5	5.9	98	95	94	8.6	8.3	7.8	37.3	36.9	35.4	W 3	W 3	WSW 2	10	10	8	8.6	●2.3
15.	2.8	2.4	1.2	2.1	9.6	1.8	89	72	78	5.0	3.9	3.9	39.4	45.4	49.4	W 3	W 4	0	7	8	0	15.0	●1✱2
16.	1.8	2.6	7.1	3.8	3.9	-0.2	78	84	93	4.1	4.7	7.0	47.3	37.4	29.1	SE 1	SE 4	S 3	10	10	9		●2.3
17.	6.0	5.8	3.8	5.2	7.6	1.2	82	79	88	5.7	5.4	5.3	25.7	32.4	38.2	SW 5	SW 4	WSW 3	7	5	7	9.8	
18.	3.2	4.6	2.6	3.5	6.8	0.8	97	90	89	5.6	5.7	4.9	39.0	39.5	40.9	0	W 2	W 2	10	9	8		●3
19.	3.2	2.4	-0.8	1.6	5.5	0.0	87	93	77	5.0	5.1	3.3	39.4	38.0	45.6	E 3	NE 4	NNE 5	10	10	8	5.7	●2.3✱3
20.	-0.8	0.0	-0.8	-0.5	4.5	-2.2	77	67	73	3.3	3.1	3.2	59.3	64.5	68.7	NNE 4	N 2	NNW 1	3	0	0	2.0	
21.	0.6	1.8	0.0	0.8	1.8	-2.0	85	85	85	4.1	4.5	3.9	72.7	73.8	72.7	W 1	SW 1	SW 1	7	0	0		
22.	1.6	2.2	0.8	1.5	2.0	-2.0	71	85	96	3.6	4.6	4.7	63.9	59.5	58.0	E 4	NE 3	W 1	10	10	10		
23.	1.8	1.6	0.2	1.2	2.8	0.0	93	93	96	4.9	4.8	4.5	59.2	60.5	60.6	SW 3	W 2	W 1	10	10	10	5.2	● ≡2
24.	1.2	2.7	2.8	2.2	2.8	-0.3	96	91	100	4.8	5.1	5.6	60.7	59.8	58.7	SW 2	SW 3	SW 3	10	10	10		≡1.23
25.	4.8	5.8	6.0	5.5	5.0	0.6	97	97	94	6.2	6.7	6.6	55.9	50.6	51.2	SW 3	SW 4	SW 2	10	10	0	0.1	●1.23 ≡1.23
26.	4.6	5.0	8.8	6.1	6.8	3.8	94	98	95	5.9	6.4	8.0	56.4	55.2	50.4	WSW 1	SSW 2	SW 3	4	10	10	6.1	●3 ≡23
27.	7.0	7.2	5.2	6.5	8.8	3.8	94	91	90	7.0	6.9	6.0	53.4	55.1	61.3	SW 3	SW 3	SW 3	10	8	0	3.5	●1
28.	5.8	6.5	6.8	6.4	7.4	3.6	94	91	91	6.5	6.6	6.7	65.4	66.1	65.8	SW 2	SW 2	SW 3	10	7	5		
29.	6.8	7.1	6.7	6.9	7.2	4.6	91	96	96	6.7	7.2	7.0	65.4	65.8	65.7	SW 3	SW 3	SW 3	10	10	10		●3
30.	5.8	6.4	6.3	6.2	7.1	5.2	94	93	96	6.5	6.7	6.8	66.0	66.0	64.9	W 2	W 2	W 2	10	5	10	4.0	●1 ≡1
31.																							
Midd.	3.7	4.7	3.9	4.1	5.8	1.3	91	87	90	5.5	5.7	5.6	755.4	755.4	756.0	2.3	2.6	2.0	8.2	7.5	6.8	95.3	

DECEMBER.

Dag	Thermometer. Celsius. 8.	2.	9.	Middel	Max.	Min.	Fugtighedsgrad 8.	2.	9.	Damptryk 8.	2.	9.	Barometer. 8.	2.	9.	Vindens Retn. og Styrke 8.	2.	9.	Skydække 8.	2.	9.	Ned-bör	Anmærkn:
1.	5.1	6.6	6.3	6.0	6.5	3.9	95	85	96	6.3	6.2	6.8	760.8	758.5	753.1	SW 2	SW 3	SW 4	10	10	10		≡1
2.	5.3	5.4	0.8	3.8	6.8	4.7	76	66	82	5.1	4.4	4.0	48.5	54.3	60.3	WNW 4	NW 2	NW 1	9	5	0	2.4	●1
3.	1.8	3.6	1.2	2.2	7.2	-1.3	91	83	91	4.8	4.9	4.5	62.8	64.2	67.1	NW 1	WNW 1	0	5	5	0		
4.	-0.8	0.6	0.8	0.2	3.6	-2.0	85	89	85	3.7	4.2	4.1	70.9	71.8	71.3	E 1	ESE 1	SSE 1	5	8	8		
5.	1.0	4.8	5.2	3.7	1.2	-1.7	96	94	94	4.7	6.0	6.2	67.0	65.4	66.0	SW 2	WSW 2	0	10	10	10		●3 ≡1.2
6.	5.4	6.6	6.6	6.2	5.4	1.0	100	98	99	6.7	7.1	7.2	65.4	64.9	63.6	SW 1	0	W 2	10	10	10	2.2	● ≡1.23
7.	5.6	6.6	4.8	5.7	6.9	4.7	91	85	96	6.2	6.2	6.1	67.8	71.2	70.8	NW 3	WNW 2	WSW 3	7	9	9	2.1	
8.	7.1	7.2	6.8	7.0	7.2	3.7	86	83	88	6.4	6.3	6.5	65.3	62.7	58.1	WSW 4	WSW 4	SW 4	10	10	10		
9.	5.8	6.0	3.0	4.9	8.8	5.0	78	88	54	5.3	6.1	3.1	53.6	51.5	53.6	SW 4	SW 5	WNW 5	3	10	4		●2.3
10.	2.0	4.6	5.2	3.9	6.8	0.3	78	100	75	4.2	6.3	5.0	55.9	49.5	46.6	WSW 1	SW 3	NW 5	10	10	5	2.2	●2.3 ≡2.3
11.	4.6	4.6	5.2	4.8	5.8	1.4	71	84	94	4.5	5.3	6.2	49.7	52.9	46.5	NW 5	NW 3	SW 4	0	0	10	1.1	●3
12.	2.4	3.7	3.6	3.2	6.8	1.8	93	83	83	5.1	5.0	4.9	43.8	41.5	41.5	SW 3	W 4	NNW 4	8	10	0	3.8	●1.2.3
13.	1.0	2.6	1.8	1.8	5.5	0.6	87	82	90	4.3	4.6	4.7	47.0	47.1	43.9	NW 1	NW 2	NW 3	7	5	8	1.4	✱1
14.	-0.4	-0.6	-2.0	-1.0	2.8	-1.6	89	96	76	3.9	4.2	3.0	37.8	42.8	54.3	SW 3	N 4	N 1	10	10	8	1.7	✱1.23
15.	-1.8	-0.6	-0.6	-1.0	0.8	-3.7	88	83	85	3.5	3.6	3.7	56.5	54.1	47.6	SW 2	SW 2	SSW 1	5	10	10	0.4	
16.	-1.2	-0.4	-3.2	-1.6	-0.2	-2.7	80	85	85	3.4	3.8	3.0	46.6	48.0	52.2	0	NE 1	NNW 2	10	9	10		
17.	-1.3	1.0	-0.4	-0.2	0.2	-6.1	92	81	90	3.8	4.0	4.0	53.2	53.1	55.5	SW 3	SSW 3	0	10	6	0		
18.	-0.3	0.3	0.7	0.2	1.3	-4.2	87	87	85	3.9	4.1	4.1	56.8	54.7	50.0	E 2	E 2	SE 2	7	10	10	0.1	✱1.23 ≡3
19.	2.2	2.5	1.4	2.0	2.2	-2.2	98	98	82	5.2	5.4	4.1	47.1	44.8	44.0	SE 3	SSW 2	S 2	10	6	9	2.2	●1.2
20.	1.8	2.9	0.9	1.9	3.2	0.0	90	93	100	4.7	5.2	4.9	42.5	43.2	45.2	S 3	SW 3	0	10	4	10	1.6	
21.	0.9	0.4	-0.1	0.4	3.0	-0.2	100	96	89	4.9	4.5	4.0	46.2	49.8	53.2	SW 1	NW 2	NW 1	10	0	0		
22.	-0.6	0.4	-3.0	-1.1	1.6	-1.2	88	89	100	3.9	4.2	3.7	55.1	55.1	54.8	SW 2	SW 2	SW 1	7	8	0		
23.	0.1	0.2	0.4	0.2	1.0	-4.5	94	96	98	4.3	4.5	4.6	46.1	38.8	44.8	NE 2	NE 3	NE 1	10	10	10	0.2	✱1.23
24.	-0.1	1.0	2.7	1.2	1.3	-0.9	100	98	98	4.6	4.8	5.5	42.6	37.7	34.3	NE 3	SE 3	SE 2	10	10	10	4.9	✱1.2●23
25.	1.3	1.4	-0.3	0.8	2.8	-0.8	91	78	100	4.6	4.0	4.5	30.8	30.1	32.3	SSW 3	SW 3	SW 4	8	9	10	8.6	✱3
26.	-0.2	0.5	0.6	0.3	1.8	-1.1	100	89	87	4.5	4.2	4.2	34.4	36.4	40.0	SW 3	SW 2	SW 3	10	8	0	1.1	✱1
27.	0.2	0.6	-0.5	0.1	1.2	-0.4	90	89	96	4.2	4.2	4.3	45.2	47.7	51.7	W 3	SW 2	SW 2	0	1	10	0.1	
28.	-0.6	0.2	0.7	0.1	1.2	-7.5	100	92	96	4.4	4.3	4.7	56.6	56.5	53.0	NE 2	NE 2	NE 3	10	10	10		●1.23
29.	2.1	2.8	2.1	2.3	2.5	-1.6	100	100	100	5.3	5.6	5.3	49.6	49.7	47.6	SSW 2	SW 2	SSW 2	10	10	10	9.2	≡1.23
30.	5.9	3.8	3.8	4.5	6.4	1.5	93	85	88	6.4	5.1	5.3	40.6	44.2	44.3	SSW 3	SW 3	SW 4	8	6	8	1.1	●1
31.	1.0	1.7	-0.1	0.9	6.1	0.5	89	80	89	4.4	4.1	4.0	49.3	52.9	56.6	W 2	W 2	W 1	9	0	0		
Midd.	1.8	2.6	1.7	2.0	3.8	-0.5	90	88	89	4.7	4.9	4.7	751.5	751.5	751.7	2.4	2.4	2.2	8.0	7.4	6.7	46.4	

KJØBENHAVN (METEOR. INST).
1880.

Nordlig Bredde (Latitude N): 55°41'. Östlig Længde fra Greenwich (Longitude E de Gr.): 12°36'

Höjde over Havet (Altitude): 13.3 m. Observator: Fischer, Oversergent.

Iagttagelsestider (Heures d'observation) 8 a.m., 2 p.m. 9 p.m.		Januar	Februar	Marts	April	Mai	Juni	Juli	August	September	Oktober	November	December	Aar (année)
Thermometer. Celsius.	Middel (moyenne)	-0.8	0.6	1.9	6.6	10.1	14.4	17.2	17.9	14.9	6.1	4.1	1.8	7.9
	Middel Maximum	1.0	2.0	4.7	9.8	13.6	17.6	20.5	21.3	18.0	8.6	5.7	3.6	10.5
	Middel Minimum	-2.6	-1.1	-0.6	3.6	6.6	11.4	14.4	14.7	12.4	3.3	1.5	-0.5	5.3
	Middel Variation	3.6	3.1	5.3	6.2	7.0	6.2	6.1	6.6	5.6	5.3	4.2	4.1	5.2
	Absolut Maximum	6.4	5.2	8.6	16.8	26.6	22.3	26.3	24.5	26.9	16.9	11.3	8.0	26.9
	Absolut Minimum	-9.3	-4.0	-3.8	0.2	0.4	7.1	12.1	11.2	7.5	-4.0	-4.5	-5.3	-9.3
Fugtighedsgrad (hum. rel.)	Middel	89	92	80	76	68	70	74	74	79	79	87	89	80
Damptryk (tens. d. vap.)	Middel	4.0	4.4	4.3	5.7	6.5	8.8	11.1	11.6	10.0	5.8	5.5	4.7	6.9
Barometer.	Middel	766.1	757.1	764.4	758.4	760.8	757.5	757.2	760.5	760.1	754.4	756.5	752.1	758.8
Skydække (nébulosité)	Middel	6.5	7.9	4.7	5.4	6.1	5.7	6.2	2.9	4.6	6.9	7.6	7.2	6.0
Nedbör (haut. d. pl.)	Sum	12.7	34.9	12.2	33.0	17.5	43.9	84.8	7.3	54.2	117.3	90.1	59.3	567.2
Dage med: (jours de)	Nedbör ● ✱ ▲	16	13	6	14	12	14	19	6	11	20	19	21	171
	Sne ✱	9	6	1	2	2	..	..	..	..	7	7	11	45
	Hagl ▲	..	5	..	2	3	2	..	..	1	5	1	4	23
	Taage ≡	19	15	8	4	..	1	1	..	2	5	16	11	82
	Torden K	..	..	..	..	2	4	8	1	2	..	..	..	17
	Frost (froid)	25	23	19	..	..	..	..	..	..	8	10	18	103
	Storm (tempête)	..	..	..	..	..	..	..	..	..	4	..	..	4
Vindretning: (direction du vent)	N	18	..	8	6	15	6	2	19	2	7	6	2	91
	NE	3	1	8	8	9	7	2	12	3	7	2	3	65
	E	1	1	4	6	5	16	..	7	1	16	2	2	61
	SE	2	20	14	26	7	13	12	6	17	5	6	11	139
	S	14	20	11	8	9	6	20	14	5	2	8	10	127
	SW	11	27	15	4	9	8	21	3	11	9	26	14	158
	W	10	7	6	7	6	10	19	6	8	20	19	17	135
	NW	30	8	22	17	30	20	14	12	24	27	19	33	256
	Stille (calme)	4	3	5	8	3	4	3	14	19	..	2	1	66
Vindstyrke: (force du vent)	N	1.5	..	1.1	2.1	1.5	1.1	1.0	1.2	1.4	2.5	2.0	2.2	1.6
	NE	1.8	1.0	1.3	1.5	1.3	1.2	1.0	1.3	2.6	2.3	2.8	2.3	1.6
	E	1.0	1.0	2.1	1.2	1.4	1.5	1.0	1.2	3.0	3.2	2.6	2.0	2.0
	SE	1.3	2.0	1.5	2.1	1.3	1.3	1.3	1.5	2.5	2.0	2.5	2.2	1.8
	S	1.1	1.6	1.5	1.0	1.2	1.0	1.2	1.0	1.4	1.6	1.8	1.4	1.3
	SW	1.2	1.2	1.6	1.0	1.4	1.4	1.3	1.0	1.6	1.2	1.4	1.6	1.3
	W	1.1	1.6	1.5	1.7	1.3	1.5	1.1	1.2	1.2	1.3	1.3	1.6	1.4
	NW	1.3	2.6	1.2	1.4	1.5	1.4	1.3	1.1	1.3	1.4	1.6	1.9	1.4
	Middelstyrke (force moy.)	1.2	1.6	1.3	1.5	1.4	1.3	1.2	1.0	1.3	1.8	1.6	1.8	1.4

Dag	Thermometer. Celsius.						Fugtighedsgrad			Damptryk			Barometer.			Vindens Retn. og Styrke			Skydække			Ned-bör	Anmærkn:
	8.	2.	9.	Middel	Max.	Min.	8.	2.	9.	8.	2.	9.	8.	2.	9.	8.	2	9.	8.	2.	9.		
1.	0.2	0.8	1.6	0.9	2.0	-1.0	96	92	98	4.5	4.5	5.1	752.7	753.7	754.6	S 1	SSE 2	S 2	10	10	10	1.4	●3 ≡1
2.	5.0	6.1	3.6	4.9	5.8	0.0	97	95	92	6.3	6.6	5.4	55.9	55.9	58.1	SW 2	WSW 1	W 1	10	10	0	1.5	●2 ≡12
3.	2.9	4.9	3.0	3.6	6.4	2.5	93	81	79	5.2	5.3	4.5	53.2	53.4	57.7	SW 2	NW 3	NW 4	10	0	0	0.4	●1 ≡1
4.	1.7	4.2	4.1	3.3	5.0	0.8	93	93	93	4.8	5.8	5.7	64.6	63.6	63.0	NW 1	NW 1	W 2	10	10	2	0.8	●3
5.	1.8	1.5	2.6	2.0	4.6	1.7	98	100	94	5.1	5.1	5.2	67.9	70.6	72.8	NW 1	NW 1	NW 1	2	10	10		≡2
6.	2.8	4.1	2.8	3.2	2.8	1.0	96	97	86	5.4	5.9	4.8	72.6	72.4	71.3	W 1	NW 1	NW 1	10	10	10		●2 ≡1
7.	1.8	3.6	0.1	1.8	4.1	1.8	96	72	94	5.1	4.2	4.3	71.7	74.7	75.4	NW 1	NW 1	NW 1	0	0	0	0.3	
8.	1.4	2.9	3.4	2.6	3.9	-0.1	93	100	97	4.7	5.6	5.6	70.7	68.6	67.8	W 1	NW 1	NW 1	10	10	10		≡23
9.	-0.2	1.0	0.6	0.5	3.8	-0.2	100	100	100	4.5	4.9	4.8	67.9	69.2	70.9	NW 1	NW 1	0	10	10	10		≡123
10.	-0.2	1.0	0.2	0.3	1.0	-0.4	94	79	85	4.3	4.0	4.0	74.7	77.0	78.3	N 1	ESE 1	E 1	10	10	10	0.2	
11.	0.4	1.2	0.6	0.7	1.0	-1.1	100	96	96	4.7	4.8	4.6	77.7	77.3	77.3	NW 1	NW 1	W 1	10	10	10	0.2	●*1 ≡12
12.	0.0	1.0	2.4	1.1	1.2	-0.2	92	90	91	4.3	4.5	5.0	76.2	75.5	73.1	NW 1	W 1	W 1	10	10	10		*2 ≡2
13.	-0.4	1.7	2.4	1.2	2.6	-0.4	100	93	85	4.5	4.8	4.7	69.6	67.1	63.0	NNW 2	NW 1	NW 1	10	10	10	0.6	*1 ≡1
14.	1.1	1.1	-2.2	0.0	2.5	-0.4	89	53	85	4.4	2.7	3.3	54.5	53.4	53.7	NW 2	N 2	N 1	7	7	1	2.2	●1*23
15.	-1.6	-2.5	-4.0	-2.7	1.3	-2.7	88	70	84	3.6	2.7	2.9	54.7	56.3	58.2	N 2	N 2	NNW 2	3	0	1	0.2	
16.	-3.2	-2.8	-5.5	-3.8	-1.6	-5.6	91	59	83	3.3	2.2	2.5	58.1	58.2	58.1	NW 1	N 1	N 1	10	10	10		*2
17.	-5.2	-3.9	-5.4	-4.8	-2.8	-7.4	78	91	78	2.4	3.0	2.4	55.9	54.6	56.9	NW 1	N 1	NNE 2	10	10	10		*23 ≡1
18.	-7.3	-6.0	-7.2	-6.8	-3.9	-7.3	78	77	84	2.0	2.2	2.2	60.4	62.3	64.8	NNE 3	N 2	N 2	1	1	2	0.8	
19.	-8.8	-5.1	-7.6	-7.2	-6.0	-9.3	91	66	86	2.1	2.0	2.2	67.5	68.8	69.1	NNW 1	NNW 1	0	1	2	3		
20	-3.4	1.4	-0.5	-0.8	-3.4	-8.8	98	98	73	3.5	5.0	3.2	63.0	60.6	63.9	SW 1	N 1	N 2	10	10	0	1.6	*12
21.	-3.6	-3.9	-5.2	-4.2	1.4	-3.6	65	71	90	2.2	2.4	2.8	68.2	69.5	67.5	NNE 2	N 1	N 1	0	0	9	0.9	
22	-0.8	-0.3	-1.6	-0.9	-0.8	-3.6	96	100	90	4.2	4.5	3.7	60.7	61.3	64.4	SW 1	NNE 1	NNE 1	10	10	10	0.6	*1.2.3 ≡1.2
23.	-5.2	-3.9	-1.4	-3.5	-0.2	-5.4	74	71	94	2.2	2.4	3.9	67.8	68.1	65.9	NW 1	W 1	NW 1	3	8	10	0.6	*3
24.	2.1	2.5	-1.8	0.9	2.1	-5.2	93	85	98	5.0	4.7	3.9	61.0	61.9	64.0	NW 1	NW 2	W 1	10	5	6	0.4	≡3
25.	-2.5	-1.0	-1.7	-1.7	2.6	-3.2	100	90	92	3.8	3.9	3.7	67.1	68.8	71.1	SSW 1	SSE 1	S 1	10	10	10		≡1
26.	-1.7	-0.4	-1.5	-1.2	-0.9	-2.5	92	89	94	3.7	3.9	3.9	72.8	73.3	73.4	SW 1	S 1	SW 1	10	10	10		
27.	-3.6	-4.2	-4.6	-4.1	-0.1	-3.6	93	97	98	3.3	3.2	3.1	71.6	70.8	70.4	S 1	SW 1	S 1	10	10	10		≡12
28.	-4.0	-0.8	-2.2	-2.3	-2.8	-4.9	100	83	87	3.4	3.6	3.4	70.5	69.9	69.3	S 1	SSW 1	SSW 1	10	2	1		≡1
29.	-3.4	-1.8	-3.3	-2.8	-0.6	-4.1	91	86	91	3.2	3.4	3.3	66.9	66.0	66.9	SSW 1	SSW 1	0	2	0	6		≡1
30.	-3.9	-1.0	-1.8	-2.2	-1.0	-4.4	96	80	94	3.2	3.4	3.8	69.5	71.1	71.9	SW 1	S 1	S 1	2	0	0		≡1
31.	-1.6	2.2	-1.3	-0.2	0.0	-4.1	88	68	88	3.6	3.7	3.7	72.7	72.7	72.6	S 1	SSW 1	0	2	0	0		≡1
Midd.	-1.3	0.1	-1.0	-0.7	1.0	-2.6	92	85	90	4.0	4.0	3.9	765.8	766.0	766.6	1.3	1.2	1.2	7.2	6.6	5.6	12.7	

FEBRUAR.

Dag	8.	2.	9.	Middel	Max.	Min.	8.	2.	9.	8.	2.	9.	8.	2.	9.	8.	2	9.	8.	2.	9.	Ned-bör	Anmærkn:
1.	-2.8	0.6	-1.9	-1.4	2.5	-3.1	96	85	90	3.9	4.1	3.6	770.1	768.8	767.7	S 1	S 1	S 1	0	0	0		
2.	-1.2	2.3	0.3	0.5	1.0	-3.2	92	84	90	3.9	4.6	4.2	67.7	67.7	67.7	SW 1	SW 1	SSW 1	2	2	0		≡1
3.	0.7	2.2	1.5	1.5	3.2	-1.3	100	98	98	4.8	5.2	5.0	69.7	70.9	71.8	SW 1	SW 1	SW 1	10	10	10		●23 ≡123
4.	2.0	1.7	-0.2	1.2	3.0	0.7	96	98	100	5.2	4.7	4.5	72.3	71.3	69.7	SW 1	SW 1	SW 1	10	10	10	1.2	≡123
5.	-2.2	-1.0	-1.3	-1.5	2.6	-2.2	100	98	94	3.9	4.2	3.9	65.5	62.0	59.0	SW 1	SW 1	SW 1	10	10	0		≡1.2
6.	1.0	0.3	-0.4	0.3	1.2	-2.2	98	98	96	4.8	4.6	4.3	59.8	62.0	63.0	W 1	NW 1	S 1	10	10	10	0.6	●1 ≡123
7.	0.0	2.3	0.8	1.0	1.0	-1.3	90	77	80	4.2	4.2	3.9	61.0	59.9	59.0	SSE 1	SSW 1	SW 1	3	4	0		
8.	-1.8	0.0	0.1	-0.6	2.6	-2.1	90	87	92	3.6	4.0	4.3	54.8	53.3	51.6	SSE 1	S 1	SSW 1	0	0	10		
9.	1.5	1.2	0.0	0.9	1.8	-2.1	100	98	98	5.1	4.9	4.5	53.0	55.6	56.2	WSW 1	SW 1	SSW 1	10	10	10		≡123
10.	0.3	1.8	0.1	0.7	2.6	-0.1	96	85	94	4.5	4.5	4.3	54.3	53.5	55.1	SSE 2	SSE 1	SSE 1	10	9	0		
11.	-0.2	1.1	0.0	0.3	2.0	-0.6	94	94	94	4.3	4.7	4.3	57.7	59.0	60.9	SSE 1	SE 1	SSE 1	2	7	0		
12.	0.2	0.4	0.3	0.3	1.1	-1.2	90	90	100	4.2	4.3	4.7	60.2	59.7	58.9	SE 2	SE 3	SSE 1	8	10	10		*23▲3 ≡3
13.	1.2	1.7	1.9	1.6	1.2	-0.1	94	94	93	4.7	4.9	4.9	61.0	62.7	64.7	S 1	SSW 1	SSW 1	10	10	10	1.0	≡1.2
14.	0.8	1.7	0.2	0.9	2.1	0.8	98	96	100	4.8	5.0	4.7	65.3	66.0	67.1	SSW 1	0	0	10	10	10		≡123
15.	-0.2	0.5	0.2	0.2	2.0	-0.3	87	89	83	3.9	4.2	3.9	67.3	66.7	64.8	ESE 1	SSE 1	SSE 2	7	10	10		
16.	-0.6	-0.7	-1.4	-0.9	0.5	-0.6	92	85	80	4.1	3.7	3.3	62.1	60.5	58.1	SSE 3	SSE 4	SSE 4	10	10	10		
17.	-0.6	0.4	-1.0	-0.4	-0.6	-1.8	83	83	94	3.6	3.9	4.0	55.4	52.8	52.3	SE 4	SE 4	SE 4	10	10	10		●*▲3
18.	-2.9	-3.1	-3.6	-3.2	0.5	-2.9	98	94	98	3.6	3.4	3.4	52.6	53.3	54.7	SSE 3	SSE 3	SSE 3	10	10	10	5.9	*▲1*23
19.	-1.9	-0.4	3.2	0.3	-0.2	-4.0	96	96	100	3.8	4.3	5.8	53.3	48.8	44.3	S 3	S 3	SSW 1	10	10	10	3.0	*1▲2●3≡1
20	2.8	3.6	3.0	3.1	3.2	-1.9	100	92	98	5.6	5.4	5.6	43.0	42.7	43.1	SW 1	WSW 1	WSW 1	10	10	10	13.0	●23 ≡12
21.	3.4	4.2	3.5	3.7	4.2	2.8	98	97	93	5.7	6.0	5.5	44.1	47.2	50.7	WSW 1	W 1	NW 1	10	10	10	1.5	●23 ≡12
22	1.8	1.5	0.6	1.3	4.8	1.8	100	96	90	5.2	4.9	4.3	55.4	58.3	62.1	SW 1	SE 1	SE 1	10	10	10	0.9	●23 ≡1
23.	-0.5	-1.2	-1.6	-1.1	2.0	-0.8	83	84	88	3.7	3.5	3.6	65.3	65.9	66.4	SE 1	ESE 1	ESE 1	10	10	10	0.4	
24.	-1.4	-1.2	-1.6	-1.4	-0.4	-1.9	90	84	90	3.7	3.5	3.7	66.8	67.0	67.2	SE 1	NE 1	0	10	10	10		
25.	-0.4	2.3	1.8	1.2	-0.3	-2.1	90	91	100	4.0	4.9	5.2	65.6	62.9	58.4	SW 1	WSW 2	WSW 2	7	10	10		●23
26.	2.6	2.3	1.6	2.2	2.6	-0.8	94	94	73	5.2	5.1	3.7	45.9	37.1	35.5	SW 2	SW 3	NW 4	10	10	1	2.2	●123 ≡12
27.	0.8	2.8	0.3	1.3	3.0	-0.7	85	53	87	4.1	2.9	4.1	38.5	43.2	45.7	NW 3	NW 3	NW 2	7	5	2	1.1	*1▲3
28.	0.4	4.0	2.8	2.4	3.0	0.1	96	97	64	4.6	5.9	3.6	36.8	31.2	37.7	SSW 3	WSW 3	NW 4	10	10	2	1.4	*1●2
29.	2.6	6.8	5.2	4.9	5.2	0.2	94	82	95	5.2	6.1	6.3	38.1	39.1	43.7	W 3	NW 3	SW 1	10	8	10	2.7	●13 ≡1
30.																							
31.																							
Midd.	0.2	1.3	0.5	0.7	2.0	-1.1	94	90	91	4.4	4.5	4.4	757.3	756.9	757.1	1.6	1.7	1.5	8.1	8.4	7.1	34.9	

KJØBENHAVN (METEOR. INST). **MARTS.** **1880.**

Dag	Thermometer. Celsius. 8.	2.	9.	Middel	Max.	Min.	Fugtighedsgrad 8.	2.	9.	Damptryk 8.	2.	9.	Barometer. 8.	2.	9.	Vindens Retn. og Styrke 8.	2	9.	Skydække 8.	2.	9.	Ned. bör	Anmærkn:
1.	4.8	6.2	5.4	5.5	7.3	2.5	97	91	92	6.2	6.5	6.2	745.3	744.2	743.9	SSW 2	SW 2	SW 2	10	10	1	4.1	●1.23 ≡1.2
2.	3.6	5.4	1.4	3.5	6.8	3.2	85	72	94	5.0	4.8	4.8	38.7	40.0	38.2	WSW 2	W 3	WSW 2	10	10	10	1.0	●1.23 ≡1
3.	4.1	7.6	5.3	5.7	5.4	1.2	98	83	87	6.0	6.5	5.8	37.2	34.3	34.2	SW 1	WSW 2	SW 3	10	10	10	2.7	●1.23 ≡1
4.	1.4	5.0	3.7	3.4	8.0	1.2	94	86	87	4.8	5.6	5.2	41.1	43.9	48.2	WNW 1	NW 1	NW 1	8	10	10	2.0	●23 ≡1
5.	2.9	3.3	0.3	2.2	5.7	1.2	90	68	71	5.1	3.9	3.3	51.8	54.8	59.1	NW 2	NNW 2	NE 1	8	2	0	1.2	
6.	0.9	2.2	5.7	2.9	4.0	−1.1	89	96	98	4.4	5.2	6.6	61.3	60.4	59.9	S 2	S 2	SSW 1	10	10	10		✱1●23
7.	5.1	8.1	4.8	6.0	5.9	0.6	86	85	79	5.6	6.8	5.1	57.9	57.1	60.7	SW 2	SW 2	W 1	10	10	10	1.2	≡1
8.	−1.4	1.3	−0.8	−0.3	8.2	−1.7	78	68	88	3.2	3.5	3.8	76.6	80.0	81.2	E 3	SE 1	S 1	0	0	0		
9.	0.0	3.1	1.3	1.5	1.7	−1.7	81	76	85	3.7	4.4	4.3	77.1	73.5	69.4	SW 1	SW 1	W 1	0	0	0		
10.	3.0	3.4	3.6	3.3	4.0	−0.4	81	90	97	4.6	5.2	5.7	64.6	64.3	64.7	W 1	NW 2	NW 1	1	10	10		●3
11.	1.3	3.1	−0.8	1.2	4.7	1.0	72	56	86	3.7	3.2	3.7	72.3	76.3	78.7	NE 2	NE 1	E 1	0	0	0		
12.	−0.2	0.0	−2.6	−0.9	3.6	−2.5	89	52	74	4.0	2.4	2.8	82.7	84.0	83.9	ESE 2	SE 2	SE 3	0	0	0		
13.	−2.6	−1.1	−1.2	−1.6	0.2	−3.3	72	63	67	2.7	2.7	2.8	81.1	77.6	73.1	S 2	S 2	S 2	6	0	0		
14.	−0.1	1.1	0.2	0.4	0.0	−2.6	87	75	83	4.0	3.8	3.9	67.1	65.4	66.9	SW 1	NE 1	NNE 2	10	10	0		
15.	−1.0	1.5	−1.5	−0.3	1.9	−1.0	56	62	82	2.4	3.2	3.4	72.0	72.0	71.7	NE 2	NNE 1	NNW 1	0	2	0		
16.	−1.2	1.9	−0.6	0.0	2.0	−3.8	71	54	83	3.0	2.8	3.6	68.9	67.0	65.6	N 1	N 1	N 1	0	0	0		
17.	1.6	4.5	2.0	2.7	4.0	−1.9	76	70	78	3.9	4.4	4.2	65.0	65.8	66.3	N 1	N 1	NNW 1	0	8	1		
18.	2.0	1.5	−0.3	1.1	6.0	0.1	78	61	74	4.2	3.1	3.3	69.7	72.3	72.0	SE 1	S 1	SW 1	9	2	0		
19.	1.1	7.5	3.2	3.9	2.0	−1.1	87	49	63	4.3	3.8	3.6	65.6	63.7	64.4	NW 1	NW 1	NW 1	10	7	7		
20	2.6	4.5	0.0	2.4	8.0	1.1	85	68	79	4.8	4.3	3.7	66.0	68.1	69.6	NW 1	SE 1	SE 1	1	3	0		
21.	0.4	4.4	3.6	2.8	5.0	−1.8	90	79	80	4.3	4.9	4.7	66.6	64.8	66.4	WNW 1	NW 2	NW 1	7	0	0		
22	0.6	1.4	−0.8	0.4	6.1	−0.8	75	66	75	3.6	3.4	3.3	71.5	72.6	73.1	SE 1	SE 1	0	10	9	2		
23.	−0.3	5.1	−0.6	1.4	2.0	−2.8	87	68	92	3.9	4.4	4.1	73.8	73.4	73.4	NW 1	NW 1	0	0	0	0		
24.	1.2	3.1	0.8	1.7	5.3	−1.5	85	78	92	4.3	4.5	4.5	72.2	71.4	70.4	NW 1	NW 1	0	9	10	0		
25.	1.2	7.2	1.8	3.4	3.1	−1.8	94	57	91	4.7	4.3	4.8	69.0	68.0	67.5	NNW 1	NE 1	0	0	1	0		
26.	0.8	6.9	3.2	3.6	7.9	−0.7	100	63	81	4.9	4.7	4.7	66.5	65.4	64.5	SW 1	SW 1	0	10	0	0		≡1
27.	0.4	2.6	2.0	1.7	8.6	−0.8	94	94	89	4.5	5.2	4.7	64.7	65.3	66.9	NNW 1	NE 1	SE 1	10	0	10		
28.	2.0	3.8	0.2	2.0	4.2	0.2	84	85	96	4.4	5.1	4.5	66.6	65.2	62.7	SSE 1	S 1	S 1	9	7	0		≡3
29.	1.5	4.8	3.4	3.2	5.5	−0.8	91	67	68	4.6	4.3	4.0	60.1	59.5	60.2	NW 1	NW 1	NW 1	10	8	10		≡1
30.	2.4	4.2	1.4	2.7	5.0	1.2	74	77	89	4.0	4.8	4.5	63.1	63.8	63.8	SSE 1	SE 1	SE 2	0	10	10		
31.	1.4	4.2	2.2	2.6	5.0	0.2	91	82	87	4.6	5.1	4.7	61.1	58.7	56.8	SE 2	ESE 2	ESE 3	10	5	3		
Midd.	1.3	3.8	1.5	2.2	4.7	−0.6	84	72	83	4.3	4.4	4.3	764.4	764.3	764.4	1.4	1.4	1.2	5.7	5.0	3.4	12.2	

APRIL.

Dag	Thermometer. Celsius. 8.	2.	9.	Middel	Max.	Min.	Fugtighedsgrad 8.	2.	9.	Damptryk 8.	2.	9.	Barometer. 8.	2.	9.	Vindens Retn. og Styrke 8.	2	9.	Skydække 8.	2.	9.	Ned. bör	Anmærkn:
1.	2.5	4.3	1.9	2.9	4.8	1.1	94	85	91	5.2	5.3	4.8	755.4	754.8	755.7	SE 2	ESE 3	SE 4	10	4	10		
2.	1.7	3.5	2.4	2.5	5.1	1.1	94	90	91	4.9	5.3	5.0	57.0	56.2	56.0	SE 3	SE 2	SE 3	10	10	10	1.8	●12✱1
3.	2.0	3.7	1.3	2.3	3.8	1.4	85	80	80	4.5	4.8	4.0	54.6	54.4	55.0	SE 3	SE 3	SE 3	10	10	10		●2
4.	0.7	2.9	1.0	1.5	4.5	0.2	83	78	87	4.0	4.4	4.3	53.8	52.0	50.2	SE 3	SE 3	SE 3	10	10	10	0.2	
5.	1.8	1.6	1.0	1.5	3.3	0.4	95	98	98	5.0	5.1	4.8	45.1	45.9	47.7	SE 4	SE 3	0	10	10	10		●2✱23 ≡3
6.	3.2	9.1	6.8	6.4	3.2	0.3	98	72	78	5.7	6.2	5.8	48.9	48.7	49.0	SE 1	SSE 1	SSE 1	1	4	10	18.4	●3
7.	4.2	9.4	4.7	6.1	9.9	3.0	96	78	94	5.9	6.8	6.0	50.7	52.5	55.0	SSE 1	SE 1	SSE 1	9	0	0	0.6	●1
8.	0.8	5.7	3.7	3.4	10.8	0.4	100	82	98	4.9	5.6	5.9	59.1	59.9	61.3	E 1	ENE 1	NE 1	10	4	10		≡1
9.	3.1	4.6	4.4	4.0	7.2	0.7	79	74	76	4.5	4.7	4.7	62.9	63.6	64.4	NE 2	NE 2	NE 2	10	10	10		
10.	3.4	8.1	4.3	5.3	4.9	2.5	83	62	90	4.9	5.0	5.6	64.0	63.7	63.4	N 2	SW 1	0	0	3	0		
11.	2.5	7.2	5.6	5.1	8.2	1.0	82	60	73	4.6	4.5	4.9	63.8	63.6	64.2	E 1	ESE 1	ESE 1	0	0	10		
12.	4.4	7.6	5.2	5.7	8.9	2.2	89	70	84	5.5	5.5	5.6	65.2	66.0	66.7	ESE 1	SE 1	0	10	7	0		
13.	4.1	9.6	6.6	6.8	8.8	3.0	85	74	87	5.2	6.6	6.3	67.8	66.7	65.0	ESE 1	SW 1	SE 1	0	0	0		
14.	7.8	12.2	9.1	9.7	11.3	3.9	79	71	73	6.2	7.5	6.3	61.1	57.5	54.0	SSE 1	S 1	S 1	1	0	10		
15.	10.3	13.6	8.9	10.9	13.4	7.6	88	75	88	8.1	8.7	7.5	53.9	53.5	54.8	W 1	NW 1	NW 1	10	10	10	0.1	●2
16.	5.2	11.9	7.2	8.1	14.7	4.4	97	54	74	6.4	5.6	5.6	59.8	60.2	60.6	0	SSE 1	SE 1	10	0	10	0.6	≡1
17.	7.4	10.9	9.0	9.1	12.2	5.2	90	77	77	6.9	7.5	6.6	60.3	60.0	59.9	SW 1	NE 1	NNE 1	10	0	0	2.3	●1
18.	9.3	11.9	8.5	9.9	11.1	7.1	71	74	83	6.2	7.7	6.8	60.4	59.6	60.1	NE 1	E 1	SE 1	10	0	8		●2
19.	9.7	14.5	9.0	11.1	13.8	5.2	79	55	91	7.1	6.8	7.7	61.8	62.3	62.5	NW 1	NW 1	0	0	0	0	1.0	
20	7.9	13.4	9.0	10.1	15.3	5.4	92	65	92	7.3	7.5	7.8	61.5	60.1	59.0	0	SSE 1	SSE 1	0	0	0		
21.	9.4	13.7	12.1	11.7	14.0	6.8	86	58	72	7.4	6.8	7.5	58.5	60.2	60.5	SW 1	NW 1	NW 1	10	0	2	2.5	●1 ≡1
22	11.8	16.0	10.8	12.9	15.8	9.2	78	54	77	8.0	7.3	7.5	59.7	57.9	57.6	S 1	S 1	0	8	3	5		
23.	9.2	8.7	8.4	8.8	16.8	8.2	78	80	84	6.7	6.7	6.9	57.5	57.2	56.3	W 1	NW 1	WNW 1	10	10	2		●2
24.	8.4	11.5	8.2	9.4	10.5	7.0	74	38	79	6.1	3.9	6.4	53.5	54.1	52.5	WNW 2	WNW 3	WNW 2	8	7	10	2.0	
25.	8.4	8.6	7.0	8.0	12.8	6.4	66	73	78	5.4	6.1	5.9	49.5	49.8	51.5	WNW 3	WNW 3	WNW 1	7	9	8	0.3	●1.23 ▲23
26.	6.8	10.2	5.6	7.5	10.7	3.9	66	48	80	4.8	4.5	5.4	54.4	54.6	55.7	WNW 2	WNW 2	NW 1	8	8	1	2.2	●▲3
27.	7.2	11.3	7.0	8.5	11.8	2.9	73	40	75	5.5	4.0	5.6	59.3	59.7	59.6	WNW 1	NNW 1	0	3	2	0	0.7	
28.	7.2	6.9	5.6	6.6	12.4	4.1	73	37	33	5.5	2.8	2.3	58.5	59.5	61.5	NNW 1	N 3	ENE 2	5	0	2		●2
29.	4.2	6.6	4.4	5.1	8.0	1.1	63	50	79	3.9	3.6	4.9	65.6	68.1	69.1	N 3	N 3	N 1	2	8	1	0.3	
30.	6.6	11.6	8.5	8.9	7.4	2.0	73	37	47	5.3	3.7	3.8	67.8	66.7	65.8	NW 2	NW 1	NW 1	3	0	1		
31.																							
Midd.	5.7	9.0	6.2	7.0	9.8	3.6	83	66	80	5.7	5.7	5.7	758.4	758.3	758.5	1.6	1.6	1.2	6.5	4.3	5.3	33.0	

Dag	Thermometer. Celsius. 8.	2.	9.	Middel	Max.	Min.	Fugtighedsgrad 8.	2.	9.	Damptryk 8.	2.	9	Barometer. 8.	2.	9.	Vindens Retn. og Styrke 8.	2	9.	Skydække 8.	2.	9.	Nedbør	Anmærkn:
1.	6.4	11.2	10.5	9.4	13.2	3.7	84	61	70	6.0	6.1	6.6	765.0	763.0	761.6	WSW 1	S 1	W 1	10	1	10		
2.	8.8	13.3	8.4	10.2	13.2	6.2	66	51	86	5.5	5.9	7.0	61.3	60.4	59.5	NW 1	S 1	0	10	6	0		
3.	9.2	13.4	8.8	10.5	13.8	6.7	75	53	66	6.5	6.0	5.5	58.3	57.3	57.3	SSE 1	SE 2	ESE 3	0	1	8		
4.	8.3	11.7	8.3	9.4	13.8	6.5	88	73	86	7.2	7.4	6.9	58.1	58.2	59.2	E 1	ESE 1	ESE 1	10	9	8	0.7	●1
5.	9.8	13.7	11.4	11.6	12.1	7.1	73	60	69	6.6	7.0	6.9	58.9	57.7	56.7	NE 1	0	0	10	10	10		
6.	10.6	12.6	7.6	10.3	14.0	9.8	69	45	65	6.5	4.9	5.1	55.0	54.4	54.3	NW 1	NNW 2	NNW 2	7	7	2		
7.	6.8	10.7	6.3	7.9	12.8	3.0	59	44	59	4.3	4.2	4.2	53.8	54.3	55.5	NW 2	NW 2	NW 2	5	4	1		
8.	6.8	9.9	6.7	7.8	11.3	3.4	64	51	73	4.7	4.7	5.3	56.5	57.2	59.7	W 2	ESE 1	N 1	7	8	0		●▲2
9.	8.0	11.1	7.7	8.9	11.3	2.9	71	51	53	5.7	5.0	4.1	62.9	62.5	62.1	N 2	N 2	NNW 1	0	1	1	2.3	
10.	8.6	8.2	6.8	7.9	12.0	6.4	65	73	80	5.4	5.9	5.9	61.7	62.6	63.8	SSE 1	S 2	W 1	7	10	10		●23
11.	5.1	7.1	7.4	6.5	11.2	2.2	82	76	82	5.3	5.7	6.3	63.2	62.7	64.3	NNE 3	N 2	N 1	10	10	10	1.9	●*1
12.	8.1	9.5	7.8	8.5	8.1	5.1	88	71	78	7.1	6.3	6.1	66.3	66.7	66.6	SSE 1	ESE 1	ESE 1	10	9	8		
13.	8.2	15.5	11.2	11.6	10.0	5.2	87	78	92	7.0	10.2	9.0	67.1	66.6	67.6	NE 1	NNE 1	N 1	7	0	1		
14.	12.3	17.7	12.2	14.1	15.7	8.2	85	65	87	8.9	9.8	9.1	67.2	66.2	65.9	NNE 1	N 1	S 1	0	1	0		
15.	13.5	15.0	13.4	14.0	19.4	10.2	81	74	78	9.3	9.4	9.0	63.6	61.7	59.5	NNW 1	N 1	NNW 1	0	3	2		
16.	9.8	10.8	8.7	9.8	19.8	8.0	83	64	51	7.5	6.2	4.3	58.3	60.5	61.7	ENE 2	NW 2	NNW 3	10	10	9		
17.	7.4	9.8	6.8	8.0	11.8	4.9	48	35	68	3.7	3.1	5.0	63.9	63.4	63.1	NW 1	NE 1	NW 1	1	10	10		●3
18.	6.6	7.2	4.0	5.9	10.2	6.1	46	48	78	3.3	3.7	4.8	64.6	64.9	67.1	NNE 2	NNE 2	SE 1	1	8	3		●*23
19.	6.1	8.0	8.1	7.4	8.0	0.4	55	56	52	3.8	4.4	4.1	66.8	64.8	63.1	NW 1	SSW 1	WSW 1	7	10	10	0.6	●2
20	8.3	8.5	9.4	8.7	8.8	6.1	67	81	93	5.5	6.7	8.2	60.5	59.3	58.7	SW 1	SW 1	WSW 1	10	10	9		●2
21.	8.6	15.1	10.7	11.5	10.0	6.6	95	50	77	7.9	6.3	7.4	58.0	56.5	55.0	NW 1	NW 1	NW 2	10	4	10	0.2	
22	10.8	10.3	9.8	10.3	15.8	7.2	62	88	94	6.0	8.1	8.4	52.4	50.2	46.3	NW 2	NW 1	SW 2	7	10	10		●23
23.	10.1	12.9	9.4	10.8	13.1	8.9	76	44	67	7.0	4.8	5.9	49.5	51.9	53.8	NW 2	NW 2	NW 2	8	3	1	4.6	
24.	10.8	12.1	10.1	11.0	13.2	9.0	94	82	60	9.0	8.5	5.5	50.9	50.6	52.8	SW 2	SW 2	WNW 3	10	10	1	1.4	●1.23
25.	11.0	14.8	11.6	12.5	12.8	7.1	55	38	55	5.4	4.7	5.6	59.3	60.9	61.5	NW 2	NW 2	NW 1	1	5	7	0.5	
26.	12.0	15.6	12.7	13.4	16.0	7.3	53	61	81	5.5	8.1	8.8	64.0	64.0	62.2	WNW 1	SW 1	S 1	3	2	10		
27.	18.6	26.2	18.1	21.0	18.8	12.0	60	44	62	9.5	11.1	9.5	58.6	57.3	55.5	SSW 1	SSW 2	SSE 1	1	0	3		
28.	12.6	13.4	12.2	12.7	26.6	12.6	81	65	68	8.7	7.5	7.2	59.9	62.5	63.3	NW 2	NW 1	NW 1	10	10	10	0.8	●123 K
29.	11.7	12.2	10.2	11.4	16.2	8.2	63	74	79	6.5	7.8	7.4	67.1	67.7	68.4	WNW 1	WNW 1	NW 1	8	9	1	0.4	●▲2
30.	11.2	13.2	9.9	11.4	15.4	6.4	75	49	69	7.5	5.6	6.3	68.6	67.7	67.4	NE 1	N 1	NNW 1	7	3	2	2.7	●▲2 K
31.	10.4	13.7	12.9	12.3	13.9	7.3	70	60	61	6.6	7.0	6.7	67.1	66.8	67.3	NE 1	NE 1	ENE 2	5	10	10	1.4	
Midd.	9.6	12.4	9.6	10.5	13.6	6.6	72	60	72	6.4	6.5	6.5	760.9	760.7	760.7	1.4	1.4	1.3	6.2	6.3	5.7	17.5	

JUNI.

Dag	8.	2.	9.	Middel	Max.	Min.	8.	2.	9.	8.	2.	9	8.	2.	9.	8.	2	9.	8.	2.	9.	Nedbør	Anmærkn:
1.	12.0	16.8	13.0	13.9	14.6	10.4	62	44	63	6.4	6.3	7.0	767.8	767.6	768.2	ENE 2	ESE 2	ESE 1	10	1	4		●1
2.	13.0	17.3	13.8	14.7	17.1	10.1	57	43	47	6.4	6.2	5.5	67.6	66.4	64.9	E 2	ESE 1	ESE 2	1	0	0		
3.	13.8	18.2	14.2	15.4	17.7	10.4	67	49	57	7.8	7.6	6.9	60.5	57.2	53.5	ENE 1	ESE 1	E 1	0	0	2		
4.	13.6	17.8	13.9	15.1	19.2	11.4	65	67	78	7.6	10.1	9.2	47.0	45.7	47.0	NE 1	NW 1	NW 1	8	4	10		●13
5.	11.0	14.7	10.9	12.2	18.8	8.1	59	43	65	5.8	5.3	6.4	50.7	51.4	51.3	WNW 1	SW 2	SW 1	10	4	9	0.1	
6.	10.4	13.2	10.9	11.5	15.0	9.1	84	53	76	7.8	6.0	7.4	47.6	48.9	49.3	W 2	NW 3	NW 1	9	8	9	1.2	●123
7.	11.0	10.6	8.9	10.2	13.3	8.3	61	73	89	6.0	7.0	7.6	49.0	49.5	47.0	WNW 3	SW 2	S 1	8	10	10	2.5	●23 ▲K2
8.	9.8	13.5	11.0	11.4	13.3	7.1	70	57	68	6.4	6.6	6.6	50.7	52.9	53.8	NW 2	W 2	WSW 2	8	9	10	11.8	●123
9.	9.5	13.5	11.4	11.5	14.0	9.2	80	56	65	7.1	6.4	6.6	51.0	55.6	58.2	WNW 3	W 2	WNW 1	9	8	3	5.0	●12 ▲K1
10.	10.3	12.5	10.8	11.2	14.2	8.2	93	79	82	8.6	8.5	7.8	56.2	57.5	58.7	NNE 2	N 1	N 1	10	10	3	7.3	●1
11.	12.1	15.7	12.2	13.3	12.9	8.2	69	69	74	7.3	9.3	7.8	61.5	61.6	61.1	NNE 1	SE 1	SE 1	0	5	9		
12.	12.2	14.9	14.2	13.8	16.0	11.2	88	75	82	9.2	9.5	9.8	60.0	59.8	59.7	ENE 2	SE 2	ESE 2	10	10	8	0.5	●12
13.	15.8	17.2	15.7	16.2	16.0	12.2	84	83	89	11.2	12.1	11.8	59.2	58.9	60.0	N 1	NNE 1	NE 1	8	0	10		
14.	16.8	18.5	17.5	17.6	18.4	14.7	80	75	69	11.5	11.9	10.3	59.3	59.1	58.9	NE 1	ESE 2	E 1	8	9	10		●2
15.	14.5	14.4	15.0	14.6	19.2	14.2	90	88	65	10.9	10.7	8.3	59.8	61.5	64.2	E 2	E 3	ESE 2	10	10	5	5.3	●12
16.	15.0	17.3	14.8	15.7	16.1	12.9	75	66	71	9.6	9.6	8.9	67.5	68.5	69.3	E 1	E 1	ESE 1	0	0	0	2.2	
17.	14.9	20.1	15.2	16.7	18.0	12.2	70	48	73	8.8	8.5	9.4	69.3	68.0	67.0	NNE 1	0	0	0	0	1		
18.	17.6	20.2	16.1	18.0	20.9	13.0	49	51	69	7.3	9.0	9.4	66.0	62.7	60.7	NW 1	0	0	5	1	1		
19.	18.4	20.9	16.0	18.4	20.9	13.0	73	52	64	11.5	9.5	8.7	58.5	57.6	58.5	N 1	E 1	SE 1	3	1	0		
20	12.8	15.8	11.6	13.4	22.0	11.5	56	49	65	6.2	6.5	6.7	59.8	58.5	57.7	ESE 1	ESE 2	SSE 1	10	0	0		
21.	12.6	16.7	12.3	13.9	16.0	9.2	74	56	75	8.0	8.0	8.0	57.4	56.5	56.0	SE 1	SE 1	SW 1	0	0	0		
22	14.1	20.6	15.4	16.7	17.3	11.1	73	45	75	8.7	8.2	9.7	55.9	55.7	55.7	E 1	SE 1	S 1	0	0	0		
23.	15.6	19.5	16.2	17.1	21.0	12.0	66	67	82	8.8	11.3	11.3	54.3	53.3	53.4	NE 1	S 1	NW 1	4	7	10		●3
24.	16.6	13.8	16.2	15.5	20.0	14.0	76	94	84	10.7	10.9	11.5	52.8	53.2	52.3	NW 1	WNW 1	S 1	10	10	7	0.4	●23 K23
25.	17.1	18.2	14.2	16.5	19.7	13.7	71	67	65	10.3	10.5	7.9	52.3	51.9	51.9	SW 1	WNW 1	NW 1	8	10	8	5.1	●2
26.	13.3	16.7	14.8	14.9	18.9	12.2	63	63	77	7.2	8.9	9.7	51.9	52.9	55.0	NW 2	NW 2	NW 1	10	10	0	1.3	
27.	16.2	19.4	16.4	17.3	18.0	12.2	81	56	60	11.1	9.5	8.4	59.1	61.0	62.2	NW 1	NW 1	NW 1	3	3	3		
28.	15.0	15.9	15.8	15.6	20.2	13.1	75	90	90	9.6	12.1	12.1	62.0	60.4	59.3	WSW 1	SW 1	W 1	10	10	10		●23
29.	16.6	21.6	17.6	18.6	18.0	14.4	86	61	83	12.2	11.6	12.4	58.3	56.9	56.3	W 1	NW 2	NW 1	10	10	8	0.9	●3 K3
30.	16.7	17.8	17.3	17.3	22.3	15.3	83	84	84	11.8	12.7	12.3	54.9	54.5	53.5	W 1	WSW 1	S 1	10	10	8	0.3	≡2
31.																							
Midd.	13.9	16.8	14.1	14.9	17.6	11.4	73	63	73	8.7	9.0	8.8	757.6	757.5	757.5	1.4	1.4	1.1	6.4	5.3	5.3	43.9	

KJØBENHAVN (METEOR. INST). JULI. 1880.

Dag	Thermometer. Celsius. 8.	2.	9.	Middel	Max.	Min.	Fugtighedsgrad 8.	2.	9.	Damptryk 8.	2.	9	Barometer. 8.	2.	9.	Vindens Retn. og Styrke 8.	2	9.	Skydække 8.	2.	9.	Nedbör	Anmærkn:
1.	15.8	17.3	16.4	16.5	19.6	13.9	77	88	91	10.3	12.9	12.6	752.3	752.1	752.1	NW 1	SW 1	SSE 1	8	10	10		●23 ≡3
2.	17.2	19.5	17.2	18.0	19.8	14.8	87	62	69	12.7	10.5	10.1	53.2	54.5	56.6	SSW 1	W 1	W 1	10	8	9	1.9	●1.2
3.	16.9	19.9	17.0	17.9	21.0	14.2	66	50	83	9.5	8.6	11.9	59.0	59.3	58.7	SSW 1	SSE 1	SSE 1	1	2	3		
4.	17.2	18.6	15.8	17.2	20.3	16.2	92	85	88	13.4	13.6	11.8	54.1	52.4	54.4	SE 2	SSE 1	S 1	10	10	8	1.2	●12 K1.2
5.	17.1	18.6	14.4	16.7	19.5	15.1	74	60	90	10.7	9.7	10.8	52.5	51.8	50.6	SW 1	SW 2	SSW 1	4	1	10	1.1	●3
6.	13.4	17.8	15.8	15.7	19.0	12.7	85	62	84	9.6	9.4	11.2	56.1	58.1	59.5	WNW 2	WNW 2	W 1	10	10	10	5.3	●123
7.	15.7	14.9	16.0	15.5	18.7	13.2	87	92	89	11.6	11.6	12.1	58.4	58.1	56.3	SSW 2	S 2	S 1	10	10	10	0.7	●123
8.	17.1	19.4	16.7	17.7	17.3	14.7	82	76	91	11.8	12.8	12.8	53.8	54.4	56.7	S 2	SSE 1	SSW 1	10	10	8	2.0	●1.23
9.	17.2	20.8	16.2	18.1	20.8	13.3	84	54	93	12.2	10.0	12.7	59.4	59.2	60.0	SE 1	SSE 1	S 1	1	3	2	1.0	
10.	18.2	20.8	17.6	18.9	21.0	14.3	79	68	85	12.3	12.4	12.7	60.7	58.7	56.6	SSE 1	SE 2	SSE 2	1	10	5		●3
11.	16.6	19.6	17.0	17.7	21.8	15.0	69	44	82	9.8	7.6	11.8	60.5	62.8	64.4	SW 2	SW 2	SW 1	8	3	3	3.2	
12.	16.1	20.3	17.0	17.8	20.5	13.4	75	51	77	10.2	9.0	11.1	66.3	66.7	66.7	W 1	SW 1	0	3	3	2		
13.	16.8	21.9	17.9	18.9	21.0	14.5	76	57	73	10.9	11.1	11.1	66.8	66.3	66.1	ESE 1	NE 1	SW 1	0	1	2		
14.	19.2	22.4	18.0	19.9	22.3	15.2	76	45	72	12.6	9.0	11.0	66.1	66.1	65.8	SE 1	SSW 1	S 1	8	3	1		
15.	18.8	23.9	18.2	20.3	23.0	14.2	74	44	80	12.0	9.6	12.5	65.7	65.3	64.7	NNE 1	S 1	0	7	0	0		
16.	21.0	25.3	21.0	22.4	24.7	16.0	57	52	81	10.6	12.5	14.9	64.7	63.4	62.8	SSW 1	SW 1	SSW 1	0	0	0		
17.	22.2	24.7	20.1	22.3	26.3	19.2	64	49	87	12.8	11.3	15.2	60.8	58.3	56.1	SSE 1	SSE 1	S 1	0	5	10		●3
18.	17.0	20.1	19.0	18.7	25.5	16.6	80	64	80	11.5	11.2	13.0	56.6	58.0	57.6	WNW 1	NW 2	W 1	8	6	8	0.4	●1 K1
19.	18.1	16.9	16.3	17.1	21.6	16.2	79	80	81	12.2	11.4	11.2	57.5	57.8	57.6	SW 1	SW 1	W 1	10	8	8	11.3	●2 K2
20	16.2	19.7	16.0	17.3	20.3	13.1	71	52	65	9.8	8.9	8.9	58.1	57.4	56.0	W 1	WNW 2	NW 1	7	5	9	1.7	
21.	14.4	14.5	14.4	14.4	20.2	12.2	91	93	95	11.0	11.3	11.5	56.0	57.0	58.3	NW 2	NW 1	NW 1	8	10	4	7.5	●123 K2
22	16.8	18.9	16.0	17.2	17.0	12.4	84	71	84	12.0	11.5	11.4	58.8	58.3	57.5	SE 1	SSE 1	S 1	6	7	8	16.5	●2
23.	16.5	18.9	14.9	16.8	19.2	13.1	81	63	80	11.4	10.2	10.0	56.6	56.5	56.9	N 1	NW 1	WNW 1	4	4	2	0.1	●2 K2
24.	14.5	17.7	15.0	15.7	19.2	12.1	70	61	76	8.6	9.1	9.7	57.0	56.7	56.9	W 1	WNW 1	WNW 1	10	8	10	7.5	
25.	15.8	16.6	17.4	16.6	18.4	12.5	67	85	79	9.1	12.0	11.6	56.5	55.3	54.5	NW 1	SW 1	W 1	8	8	8		●23 K2
26.	15.9	20.1	16.9	17.6	20.0	14.1	70	55	79	9.4	9.6	11.3	54.2	52.6	49.4	WNW 1	WNW 1	SW 1	10	6	10	14.4	
27.	17.1	19.5	16.4	17.7	20.2	15.2	77	60	70	11.1	10.1	9.8	46.9	48.0	50.3	0	N 1	W 1	8	6	1		●2
28.	15.5	17.4	15.0	16.0	19.8	13.2	75	52	83	9.8	7.7	10.5	53.6	54.9	55.3	WNW 1	WNW 1	W 1	7	8	2	0.5	●1
29.	17.6	19.1	17.6	18.1	18.0	15.0	83	79	89	12.4	13.0	13.3	54.4	53.8	51.5	SSW 1	S 1	SSE 2	10	10	10		●13
30.	17.9	19.8	17.0	18.2	20.2	14.8	86	55	77	13.1	9.5	11.1	49.6	51.7	51.8	SW 1	WNW 1	W 1	8	5	2	7.7	●1.2 K1
31.	17.1	18.5	14.8	16.8	20.8	15.0	72	60	80	10.4	9.6	9.9	48.6	48.1	48.4	SW 2	SW 2	W 1	8	10	10	0.8	●13 K3
Midd.	17.0	19.5	16.7	17.7	20.5	14.4	77	64	82	11.1	10.5	11.6	757.3	757.2	757.1	1.2	1.3	1.0	6.5	6.1	6.0	84.8	

AUGUST.

Dag	8.	2.	9.	Middel	Max.	Min.	8.	2.	9.	8.	2.	9	8.	2.	9.	8.	2	9.	8.	2.	9.	Nedbör	Anmærkn:
1.	14.6	18.4	14.6	15.9	19.1	11.4	69	63	74	8.5	9.9	9.1	749.3	749.3	750.0	WNW 2	WNW 2	W 1	8	5	1	0.9	●3 K3
2.	14.9	18.9	14.4	16.1	18.4	11.2	68	50	87	8.6	8.1	10.6	50.0	49.9	51.2	NW 1	SW 1	0	1	2	0	1.3	●3
3.	16.0	17.8	14.8	16.2	20.0	11.4	77	66	86	10.4	10.0	10.7	53.4	54.7	56.4	0	NNE 1	0	7	9	1		●3
4.	16.6	18.2	14.9	16.6	18.8	13.7	76	55	83	10.7	8.5	10.4	56.8	57.4	57.8	NNW 1	N 1	NNW 1	7	2	0		
5.	16.2	18.3	15.3	16.6	19.2	12.2	67	71	80	9.2	11.1	10.3	57.7	57.3	56.7	NNW 2	NNE 2	NNW 1	1	0	0		
6.	17.6	20.9	17.2	18.6	19.0	13.2	84	46	72	12.6	8.4	10.5	55.6	54.2	52.2	N 1	N 1	N 1	0	0	3		
7.	15.4	18.6	17.4	17.1	21.9	13.5	84	77	90	10.9	12.2	13.3	48.9	47.4	46.7	NW 1	E 1	S 1	10	2	10		●3
8.	16.9	17.4	15.8	16.7	19.7	15.4	87	78	88	12.4	11.5	11.8	46.6	46.4	47.0	NNW 1	0	0	10	10	10	0.8	●23
9.	17.9	18.8	14.8	17.2	18.0	15.4	77	66	78	11.8	10.7	9.8	49.3	52.2	56.2	SE 2	S 1	W 1	7	4	2	0.8	●3
10.	15.2	18.7	16.0	16.6	20.0	13.9	92	75	91	11.9	12.0	12.4	59.1	62.0	64.4	ESE 1	NNE 1	0	10	9	3	3.1	●1.2
11.	17.1	21.6	19.3	19.3	19.0	13.2	82	66	70	11.8	12.5	11.7	65.9	65.3	64.9	0	N 1	NNE 1	8	1	4	0.4	
12.	18.7	23.2	21.8	21.2	22.0	17.0	83	68	72	13.2	14.4	14.0	63.9	62.4	62.2	NNE 2	NNE 1	E 1	10	2	1		●1 ⩌
13.	18.7	23.8	20.2	20.9	24.5	18.2	78	71	92	12.5	15.4	16.1	60.5	60.2	61.4	NNE 2	NNE 2	NNE 1	0	7	10		●2
14.	19.2	23.8	21.4	21.5	24.0	18.7	70	59	77	11.6	12.8	14.5	60.9	60.1	60.5	NNE 2	N 1	NE 1	3	3	2		
15.	18.3	21.7	18.4	19.5	24.0	17.6	79	76	87	12.3	14.5	13.7	60.8	61.0	61.8	NE 2	ENE 1	0	0	5	0		
16.	17.4	22.7	19.2	19.8	23.0	15.0	78	49	74	11.5	10.1	12.2	62.5	61.4	61.5	NE 1	S 1	NNW 1	0	1	3		
17.	19.2	22.7	19.8	20.6	23.9	15.2	68	51	74	11.3	10.5	12.7	61.9	61.7	62.2	NE 1	N 1	WSW 1	1	0	4		
18.	19.1	23.4	19.0	20.5	23.9	16.3	79	58	73	13.0	12.2	11.8	63.7	63.5	63.7	NE 1	S 1	SSW 1	0	1	7		●3
19.	19.4	22.4	19.0	20.3	23.9	16.0	55	52	77	9.3	10.5	12.6	63.5	63.2	62.8	S 1	SSW 1	W 1	7	7	0		
20	18.8	22.9	17.8	19.8	23.0	15.6	76	59	87	12.3	12.2	13.2	63.0	62.4	62.6	N 1	SSW 1	0	3	1	2		
21.	18.5	20.7	16.8	18.7	23.0	15.2	84	78	80	13.3	14.0	11.5	62.9	62.1	61.3	NW 1	NW 1	0	8	4	1		
22	16.5	22.0	17.0	18.5	22.1	14.2	88	52	87	12.4	10.3	12.5	60.6	60.4	60.7	W 1	SSW 1	NW 1	0	1	0		
23.	17.8	22.1	16.7	18.9	23.0	14.0	83	61	81	12.6	11.9	11.5	61.5	61.3	61.1	WNW 1	S 1	NW 1	1	0	2		
24.	17.1	19.8	15.4	17.4	22.3	14.0	94	72	80	13.6	12.4	10.4	61.3	61.2	61.7	NW 1	N 1	N 1	2	5	0		
25.	17.9	19.8	18.4	18.7	20.3	14.1	80	72	80	12.2	12.4	12.7	63.0	63.4	64.4	N 1	NE 1	NE 1	2	0	0		
26.	17.8	19.9	16.6	18.1	20.5	17.2	73	59	67	11.1	10.3	9.4	66.5	66.8	67.3	SE 2	ESE 2	ESE 2	1	0	0		
27.	16.0	19.7	15.8	17.2	20.3	15.0	75	56	76	10.1	9.6	10.1	68.4	68.9	69.5	ESE 1	SE 1	S 1	0	1	0		
28.	16.2	19.2	17.6	17.7	20.3	12.4	78	53	89	10.7	8.7	13.3	70.1	69.6	69.1	0	0	0	5	2	0		
29.	16.0	20.0	16.0	17.3	20.8	15.1	81	65	86	11.0	11.2	11.7	69.9	69.1	68.4	E 1	S 1	0	9	0	1		
30.	17.2	21.2	17.6	18.7	21.4	14.2	78	67	85	11.4	12.5	12.7	68.3	67.7	67.8	E 1	S 1	S 1	0	1	0		
31.	17.4	21.1	17.8	18.8	21.3	15.9	87	55	82	12.8	10.2	12.4	68.0	67.8	67.5	SE 1	S 1	S 1	0	0	0		
Midd.	17.3	20.6	17.3	18.4	21.3	14.7	78	63	81	11.5	11.3	11.9	760.4	760.3	760.7	1.2	1.1	0.7	3.9	2.7	2.2	7.3	

KJØBENHAVN (METEOR. INST). **SEPTEMBER.** **1880.**

Dag	Thermometer. Celsius. 8.	2.	9.	Middel	Max.	Min.	Fugtighedsgrad 8.	2.	9.	Damptryk 8.	2.	9.	Barometer 8.	2.	9.	Vindens Retn. og Styrke 8.	2	9.	Skydække 8.	2.	9.	Nedbør	Anmærkn.
1.	18.9	22.5	18.2	19.9	21.8	16.8	87	60	89	14.0	12.0	13.8	767.4	766.6	766.3	SE 1	SSE 1	0	0	0	0		
2.	17.2	23.1	18.4	19.6	23.0	14.5	84	57	83	12.2	11.9	13.1	66.4	65.8	65.9	WNW 1	WNW 1	0	7	7	0		≡1
3.	16.3	21.3	20.1	19.2	23.6	13.2	73	57	79	10.1	10.7	13.8	66.6	65.8	64.9	NW 1	NW 1	NW 1	4	1	4		
4.	18.0	20.5	19.8	19.4	22.3	15.9	84	74	80	12.9	13.2	13.6	65.8	65.3	65.1	NW 1	NW 1	0	7	0	0		
5.	20.3	25.6	21.5	22.5	22.9	18.1	86	64	81	15.2	15.5	15.5	62.9	61.4	61.2	S 1	SSW 1	0	3	2	7		● 3
6.	19.1	22.9	17.4	19.8	26.9	18.1	85	62	70	13.9	12.8	10.4	60.6	59.3	60.0	WSW 1	W 2	WNW 1	10	9	0	0.1	● 2
7.	16.8	17.7	14.1	16.2	24.0	14.5	78	69	88	11.2	10.5	10.5	58.8	57.1	55.9	WSW 1	W 1	WNW 1	8	10	1		● 23
8.	15.4	19.0	13.8	16.1	19.0	12.2	67	50	69	8.8	8.2	8.1	57.1	57.7	58.8	NW 1	NW 3	NW 1	7	5	0	0.3	● 2
9.	14.9	18.0	13.8	15.6	19.3	10.7	83	57	84	10.4	8.7	9.8	61.5	61.9	62.9	NW 1	NE 1	0	0	0	0	0.5	
10.	15.2	18.1	14.8	16.0	18.3	13.6	66	48	62	8.5	7.4	7.7	64.5	64.6	65.2	SE 2	SE 2	SE 2	0	1	0		
11.	15.1	17.5	15.3	16.0	18.1	14.1	68	48	68	8.7	7.1	8.8	64.5	63.7	62.7	SE 2	SSE 3	SE 3	0	0	0		
12.	15.2	16.8	16.2	16.1	17.7	14.2	66	62	72	8.5	8.7	9.9	61.1	60.3	59.8	SSE 3	SE 4	SE 3	1	0	1		
13.	14.7	17.3	17.7	16.6	17.0	14.3	86	68	66	10.7	10.0	9.9	58.1	56.6	54.9	SE 3	SE 4	SE 4	10	10	10	0.2	● 1.2
14.	14.4	15.4	13.7	14.5	17.7	13.4	96	82	94	11.7	10.7	10.9	56.0	56.4	56.1	0	SE 1	0	10	10	3	7.5	● 1
15.	15.1	16.7	14.6	15.5	15.7	13.5	75	58	85	9.7	8.3	10.5	54.9	54.0	53.5	SE 2	SE 2	SE 2	9	10	0		● 3
16.	14.8	14.8	12.8	14.1	17.1	14.5	81	89	95	10.1	11.1	10.4	53.8	53.1	49.6	ESE 3	ESE 3	NE 4	10	10	10	0.3	● 123
17.	14.6	15.5	13.5	14.5	15.0	12.2	90	84	94	11.1	11.0	10.7	43.4	44.2	47.7	NNE 3	W 1	SW 1	10	10	10	20.5	● 123
18.	13.9	17.7	15.2	15.6	16.0	13.1	86	72	86	10.1	10.9	11.0	55.7	57.1	57.3	W 1	SW 1	SW 1	10	4	2	5.9	● 1
19.	13.9	15.6	11.2	13.6	17.7	13.9	75	60	81	8.8	7.9	8.1	53.4	52.4	50.6	SW 2	SW 2	SW 1	10	5	10		● 123 ▲ R 3
20.	11.3	12.9	11.5	11.9	16.0	9.1	77	73	87	7.7	8.0	8.7	46.2	47.9	50.1	SW 4	SW 2	WSW 2	8	8	8	15.6	● 23 R 1
21.	12.2	13.8	10.0	12.0	14.0	9.2	87	78	94	9.1	9.1	8.6	53.2	55.4	58.6	S 1	0	SW 1	8	8	1	0.5	● 3
22.	10.6	15.0	11.3	12.3	14.0	7.5	97	62	84	9.2	7.9	8.4	61.2	60.3	57.2	0	S 1	0	1	9	10		● 3
23.	11.0	14.9	11.8	12.6	15.0	10.2	87	69	87	8.6	8.7	8.9	57.4	57.8	57.6	NW 1	NW 1	0	1	7	3	2.8	● 3
24.	11.4	14.9	10.6	12.3	15.2	9.2	89	61	90	8.9	7.7	8.4	57.9	59.0	60.0	NW 1	NW 1	NW 1	0	1	0		
25.	11.0	13.1	10.2	11.4	15.0	8.2	89	68	89	8.7	7.6	8.2	61.6	62.5	63.9	NW 1	N 1	N 1	2	0	0		
26.	11.3	15.6	10.7	12.5	14.0	9.2	99	69	95	9.9	9.2	9.1	66.0	66.7	67.8	0	0	0	8	9	0		≡3
27.	11.2	14.5	10.2	12.0	15.6	8.2	94	62	95	9.3	7.7	8.8	69.8	69.9	70.6	0	0	0	2	1	0		
28.	11.2	16.5	13.2	13.6	14.7	8.1	81	66	87	8.1	9.2	9.7	70.6	70.1	69.2	0	WNW 1	0	2	7	2		
29.	12.6	16.0	13.0	13.9	17.1	11.1	96	77	86	10.3	10.4	9.5	68.6	67.6	65.8	NW 1	NW 1	NW 1	10	9	8		
30.	14.5	16.1	11.0	13.9	16.0	11.7	86	68	86	10.5	9.3	8.4	60.1	59.9	63.8	NW 3	NW 4	NW 1	10	7	0		
31.																							
Midd.	14.4	17.3	14.2	15.3	18.0	12.4	83	66	87	10.2	9.7	10.1	760.2	760.0	760.1	1.4	1.6	1.1	5.6	5.3	3.0	54.2	

OKTOBER.

Dag	Thermometer. Celsius. 8.	2.	9.	Middel	Max.	Min.	Fugtighedsgrad 8.	2.	9.	Damptryk 8.	2.	9.	Barometer 8.	2.	9.	Vindens Retn. og Styrke 8.	2	9.	Skydække 8.	2.	9.	Nedbør	Anmærkn.
1.	10.0	11.8	11.9	11.2	16.1	8.3	79	71	93	7.1	7.2	9.5	762.0	761.2	757.1	NW 1	NW 2	WSW 1	3	10	8		● 3
2.	12.7	11.7	8.7	11.0	12.7	9.9	83	63	83	9.0	6.5	6.9	49.3	48.5	46.1	W 2	NW 1	SW 1	10	10	10	0.6	● 123 ≡1
3.	5.4	8.3	5.2	6.3	13.7	4.2	80	61	80	5.4	5.0	5.3	45.6	47.5	47.7	NW 2	NW 2	W 1	4	7	4	1.0	● ▲ 23
4.	5.2	9.1	6.6	7.0	8.3	1.2	78	63	73	5.2	5.5	5.3	48.3	49.4	50.5	W 1	NW 1	W 1	9	9	0	1.8	● 2
5.	8.4	11.8	10.5	10.2	9.1	4.3	79	65	80	6.5	6.7	7.6	51.2	51.0	49.3	W 1	W 1	SSE 1	8	9	10	0.1	
6.	13.8	16.3	15.2	15.1	13.8	8.2	96	86	94	11.2	11.9	12.2	45.2	46.3	44.6	SW 1	SW 2	SSW 2	10	5	10	23.6	● 1 ≡1
7.	10.2	9.3	8.6	9.4	16.9	10.0	81	83	84	7.5	7.2	7.0	47.5	51.2	54.1	NW 2	NNW 2	NE 3	8	10	10	5.4	● 1.3
8.	7.1	10.0	8.4	8.5	10.2	6.2	76	67	71	5.7	6.1	5.9	58.4	58.9	59.3	E 3	E 3	E 3	8	7	10	0.7	● 1
9.	7.8	8.3	7.6	7.9	10.0	6.6	75	78	83	5.9	6.4	6.5	59.3	60.3	62.1	E 4	E 3	E 4	10	10	10		● 23
10.	7.5	9.5	8.8	8.6	8.3	6.5	83	72	78	6.4	6.4	6.6	62.3	62.6	63.8	E 3	ENE 2	NE 2	10	3	10	2.7	● 1.3
11.	7.3	9.3	8.4	8.3	9.8	6.3	78	61	70	5.9	5.3	5.8	67.3	68.6	69.7	ENE 2	E 3	ENE 2	4	6	3	1.3	● 1
12.	8.2	9.7	8.2	8.7	9.3	7.0	87	75	75	7.0	6.8	6.1	69.3	67.5	65.4	SE 1	SE 1	SE 1	10	8	10		
13.	6.4	11.7	8.6	8.9	9.7	6.0	83	76	87	5.9	7.8	7.2	60.4	57.8	57.3	W 1	NW 1	NW 2	8	8	0		
14.	8.2	8.1	4.7	7.0	12.0	5.9	63	46	82	5.1	3.6	5.3	59.6	62.2	62.6	NNE 2	N 1	NW 1	7	7	8		
15.	6.8	11.4	10.4	9.5	8.2	4.7	82	82	80	6.1	8.2	7.5	61.6	59.2	59.3	WNW 1	WNW 3	NW 3	10	9	8		
16.	9.6	11.6	9.5	10.2	11.8	6.2	86	79	89	7.6	8.0	7.9	59.3	59.8	59.9	WNW 2	NW 2	SW 1	10	9	9		
17.	8.4	12.1	9.7	10.1	11.8	8.2	92	62	80	7.5	6.5	7.2	59.1	58.8	58.9	NW 1	W 1	W 1	2	8	10		
18.	9.3	12.4	8.3	10.0	12.1	8.2	84	68	93	7.3	7.2	7.6	55.6	52.8	51.4	WSW 1	W 2	NW 1	10	9	10		● 23 ≡1
19.	3.4	4.3	2.2	3.3	12.4	2.2	82	55	74	4.8	3.5	3.9	50.5	55.6	59.0	N 3	NW 2	W 1	10	3	1	15.5	● 1 * ▲ 3
20.	5.1	6.5	3.9	5.2	5.1	0.2	66	67	90	4.3	4.8	5.5	57.1	54.1	47.5	S 1	SSE 3	SE 5	8	10	10		● 3 ▲ 123
21.	2.3	2.5	−0.5	1.4	7.2	1.2	89	70	85	4.9	3.9	3.7	38.1	47.5	53.9	NNE 5	N 3	NW 1	10	2	2	22.7	● * 1 * 3
22.	−2.0	1.5	0.0	−0.2	2.7	−2.8	84	71	79	3.3	3.6	3.7	59.0	60.5	60.9	W 1	NW 1	NW 1	2	0	3	0.5	* 1
23.	0.1	1.3	−2.2	−0.3	1.5	−2.8	92	76	87	4.3	3.8	3.4	60.2	59.4	59.8	NE 1	NE 1	NW 1	8	5	0		
24.	2.0	5.8	1.4	3.1	2.0	−4.0	94	82	94	5.0	5.6	4.8	56.3	52.9	53.3	SW 1	WNW 1	NW 1	10	6	1	0.5	* 1 ● 23 ▲ 3 ≡3
25.	1.0	4.1	3.6	2.9	6.0	−0.8	77	59	78	3.9	3.7	4.6	57.9	57.5	55.9	NW 1	WSW 1	W 1	2	8	10	2.0	
26.	5.8	6.4	1.1	4.4	6.4	0.0	94	86	87	6.5	6.1	4.3	45.0	43.8	47.8	WSW 1	W 2	NNW 1	9	9	0	7.8	● 12 ≡1
27.	0.2	1.4	0.9	0.8	7.3	0.2	90	67	54	4.2	3.4	2.7	48.7	50.5	53.1	NNE 2	N 2	E 1	9	0	8	3.3	
28.	0.2	−0.7	1.2	0.2	1.6	−1.8	85	96	94	4.0	4.2	4.7	47.7	43.1	40.0	E 3	E 4	E 5	10	10	10	0.5	* 123
29.	3.0	1.9	0.4	1.8	3.3	−1.3	91	91	80	5.2	4.8	3.8	35.1	34.5	41.8	E 4	E 4	NNE 5	10	10	10	12.1	● 12 * 23
30.	−1.4	2.7	2.9	1.4	3.5	−2.5	76	69	91	3.1	3.8	5.2	53.1	54.1	51.2	NW 1	W 1	SW 1	1	0	3	12.6	* 2
31.	3.2	4.6	1.9	3.2	4.2	−2.2	76	73	82	4.4	4.6	4.3	48.1	49.0	51.2	WNW 1	WNW 3	NW 1	7	1	2	2.6	● 1 ▲ 3
Midd.	5.7	7.6	5.7	6.3	8.6	3.3	83	72	82	5.8	5.7	5.9	754.1	754.4	754.7	1.8	2.0	1.8	7.6	6.7	6.5	117.3	

KJØBENHAVN (METEOR. INST). NOVEMBER. 1880.

Dag	Thermometer. Celsius.						Fugtighedsgrad			Damptryk			Barometer.			Vindens Retn. og Styrke			Skydække			Nedbør	Anmærkn:
	8.	2.	9.	Middel	Max.	Min.	8.	2.	9.	8.	2.	9	8.	2.	9.	8.	2	9.	8.	2.	9.		
1.	2.2	-0.1	-0.2	0.6	5.0	0.5	94	69	83	5.1	3.1	3.8	737.8	750.2	757.9	E 1	NNE 3	NNW 1	10	9	2	6.5	●✱1.2
2.	-0.5	1.5	1.4	0.8	2.3	-1.4	94	72	71	4.2	3.7	3.6	60.8	62.9	65.3	NW 1	NNE 2	NNE 2	2	0	0	1.4	
3.	-3.4	1.7	0.3	-0.5	2.3	-4.5	91	68	85	3.2	3.5	4.0	69.3	70.2	71.0	S 1	WNW 1	W 1	2	0	0		⊔
4.	0.8	2.9	3.6	2.4	1.8	-3.6	83	58	87	4.1	3.3	5.1	68.5	64.7	60.0	SSW 2	SW 2	SW 2	10	9	10		
5.	5.4	6.4	6.6	6.1	5.9	0.5	95	91	96	6.4	6.6	7.0	61.2	62.4	62.5	NW 1	NW 1	W 1	10	9	10		≡1.3
6.	7.3	7.8	7.5	7.5	7.3	5.4	93	96	96	7.1	7.6	7.4	62.6	63.9	63.2	NW 1	NW 1	W 1	10	10	10		●2.3 ≡2
7.	6.8	8.3	6.8	7.3	8.1	5.7	90	96	98	6.6	7.8	7.2	58.7	57.4	57.6	WSW 2	W 2	W 1	10	10	10	1.4	●2.3 ≡1.2.3
8.	5.8	6.5	1.2	4.5	8.3	5.5	99	83	75	6.8	6.0	3.8	54.6	53.1	58.2	NW 1	NW 1	NW 4	10	9	3	6.7	●1.3✱3 ≡1
9.	-0.7	2.2	2.1	1.2	6.5	-2.2	90	62	85	3.9	3.3	4.6	65.0	63.7	59.6	WNW 1	W 1	W 1	2	2	10	0.6	▲1
10.	1.9	2.4	2.4	2.2	2.5	-0.9	95	93	80	5.0	5.1	4.5	52.0	53.4	59.3	SSW 3	SSE 3	SE 1	10	10	10	1.5	●1.2
11.	1.3	4.5	4.1	3.3	2.6	-0.5	89	71	92	4.5	4.5	5.6	62.9	62.6	61.8	0	SW 1	SW 1	8	7	10	2.6	●3 ≡1
12.	5.9	7.2	7.1	6.7	6.1	0.6	99	99	99	6.9	7.5	7.4	57.3	55.3	52.4	SW 1	SW 1	SW 1	10	10	10	2.4	●1.3 ≡1.23
13.	7.5	7.7	10.7	8.6	8.1	5.6	94	98	90	7.3	7.6	8.5	50.7	45.0	39.4	SW 1	SW 1	WSW 2	9	10	10	3.7	●1.23 ≡1.2
14.	11.1	10.9	9.9	10.6	11.1	7.5	93	94	92	9.1	9.1	8.4	38.6	38.4	36.7	NW 2	NW 2	W 3	10	10	9	9.9	●1.23
15.	3.4	3.7	1.5	2.9	11.3	3.3	71	65	74	4.2	3.9	3.8	38.1	44.2	49.4	NNW 2	NW 3	NW 2	2	1	8	8.7	●1
16.	2.6	3.7	7.4	4.6	4.3	0.5	69	75	94	3.8	4.5	7.2	49.4	41.7	31.4	SSE 1	SE 3	S 2	8	10	10		●3
17.	7.4	7.4	5.0	6.6	7.4	2.3	65	68	89	5.0	5.2	5.8	30.4	34.1	39.1	SW 3	SW 3	W 2	10	7	0	9.6	
18.	4.4	1.2	3.2	2.9	7.6	3.6	98	98	87	6.1	4.9	5.0	39.5	40.1	42.1	N 1	NNW 2	WSW 1	10	10	10	3.0	●12✱23
19.	4.0	1.9	-0.8	1.7	4.4	0.6	84	95	86	5.1	5.0	3.7	40.9	36.5	41.5	SE 2	E 4	NNE 4	10	10	10	8.8	●✱23
20	-2.4	-0.6	-2.5	-1.8	4.1	-2.6	65	79	89	2.5	3.5	3.4	58.1	63.7	68.7	N 2	NNW 2	0	0	0	0	6.3	✱1
21.	-1.5	1.2	0.1	-0.1	-0.6	-3.4	78	78	85	3.2	3.9	3.9	73.8	74.7	74.3	NW 1	W 1	W 1	2	0	0		≡3
22	2.1	2.9	0.8	1.9	2.2	-3.1	75	78	98	4.0	4.4	4.8	65.9	61.0	59.3	ESE 3	SE 4	S 1	9	10	10		●✱3
23.	1.4	2.3	1.6	1.8	3.3	0.3	91	84	76	4.6	4.6	3.9	61.3	61.8	62.1	SW 1	SW 1	SW 1	10	10	10	8.6	✱1 ≡1.2
24.	1.0	3.4	3.7	2.7	2.5	-0.3	90	85	98	4.5	5.0	5.9	63.4	62.4	60.7	SW 1	SSW 1	SSW 2	10	5	10		●3 ≡1.3
25.	4.6	5.9	7.1	5.9	4.6	0.5	98	93	98	6.2	6.4	7.3	57.9	53.9	51.9	SW 1	S 2	S 2	10	10	10		●23 ≡1.23
26.	5.8	5.6	6.2	5.9	7.3	4.5	90	96	99	6.2	6.5	7.0	57.6	57.9	53.0	WNW 2	SW 1	SSW 3	10	10	10	4.0	●3 ≡1.2
27.	7.9	8.5	6.2	7.5	9.2	4.8	90	84	90	7.2	6.9	6.4	55.1	57.0	61.6	WSW 1	WSW 2	W 1	10	8	1	1.6	≡1
28.	5.9	6.8	6.6	6.4	8.5	4.2	90	87	93	6.2	6.4	6.7	66.7	67.7	67.2	SW 1	SW 1	SW 1	10	2	10		≡1
29.	7.2	8.1	7.3	7.5	7.6	5.5	90	91	98	6.8	7.3	7.4	66.6	67.0	67.0	SW 1	WNW 2	W 1	10	10	10		●3 ≡1.23
30.	7.8	7.5	7.0	7.4	8.1	6.8	92	86	92	7.2	6.6	6.9	66.6	66.7	65.4	WNW 1	WNW 1	WNW 1	10	7	10	2.8	≡1.3
31.																							
Midd.	3.8	4.6	4.1	4.2	5.7	1.5	88	83	89	5.4	5.5	5.7	756.4	756.5	756.7	1.4	1.8	1.6	8.1	7.2	7.4	90.1	

DECEMBER.

Dag	8.	2.	9.	Middel	Max.	Min.	8.	2.	9.	8.	2.	9	8.	2.	9.	8.	2	9.	8.	2.	9.	Nedbør	Anmærkn:
1.	4.6	6.4	5.9	5.6	7.8	4.5	87	86	94	5.5	6.1	6.5	761.4	759.4	756.0	W 1	SW 1	W 2	10	10	10	0.4	●1 ≡1
2.	6.0	3.7	-0.2	3.2	6.7	4.4	88	69	74	6.1	4.1	3.3	45.6	52.4	59.6	W 4	NW 3	NNW 2	10	2	0	0.4	●1.2
3.	-1.0	1.1	-0.6	-0.2	6.1	-2.8	92	96	90	3.9	4.8	4.0	64.1	64.5	67.9	S 1	NW 1	ESE 2	8	10	8		●✱▲2 ≡2
4.	-4.2	-1.1	0.5	-1.6	2.3	-4.5	81	94	89	2.7	4.0	4.2	72.8	73.4	71.8	ESE 2	SE 1	SW 1	1	9	3	4.2	
5.	1.0	2.9	2.9	2.3	1.1	-4.5	94	93	100	4.7	5.2	5.6	67.4	65.9	66.7	W 1	W 1	NW 1	10	10	10		●3 ≡3
6.	4.2	5.0	5.4	4.9	4.3	0.6	100	100	100	6.2	6.5	6.7	67.3	66.5	63.9	SSW 1	S 1	SSW 1	10	10	10	1.0	●1.23 ≡1.23
7.	5.4	6.1	4.4	5.3	6.4	2.8	86	83	92	5.8	5.8	5.7	65.9	70.3	70.5	NW 3	NW 2	NW 1	1	9	9	3.3	
8.	7.4	7.0	6.9	7.1	7.4	3.5	100	84	86	7.7	6.3	6.4	65.4	62.5	58.4	W 2	WNW 2	WNW 3	10	10	10		≡1
9.	5.9	5.3	1.2	4.1	8.0	5.7	77	83	91	5.3	5.5	4.5	51.2	51.2	49.6	NW 4	NW 4	NNW 3	2	10	3		●1.23✱▲3
10.	0.6	2.7	4.2	2.5	6.2	-0.4	80	96	80	3.8	5.4	5.0	55.7	49.3	44.4	NW 1	W 2	NW 4	8	10	1	8.0	●23
11.	4.6	4.5	3.6	4.2	5.4	0.4	74	73	92	4.7	4.6	5.4	47.3	51.3	50.1	NNW 4	NW 3	W 1	0	0	8	1.3	
12.	3.6	3.4	3.0	3.3	5.8	2.5	82	88	95	4.8	5.2	5.4	42.6	41.0	38.4	NW 2	NW 3	NW 2	10	3	10	1.1	●1.23
13.	0.8	1.8	1.6	1.4	4.3	0.5	83	85	89	4.1	4.5	4.6	46.2	46.3	44.3	NW 1	NW 1	W 1	2	6	10	1.2	✱▲2.3
14.	0.2	0.7	-1.8	-0.3	2.2	-0.5	90	92	94	4.2	4.5	3.8	37.5	40.3	51.0	W 1	NW 1	NE 3	9	9	9	3.5	●✱1✱▲23
15.	-3.4	-0.5	-0.7	-1.5	0.7	-5.3	87	79	85	3.1	3.5	3.7	57.1	55.4	50.6	NW 1	WSW 1	SW 1	4	8	9	0.8	
16.	0.0	-0.6	-2.2	-0.9	0.0	-3.6	89	81	92	4.1	3.6	3.6	47.0	48.3	50.9	E 2	NE 1	NW 1	10	7	10		
17.	-3.2	0.3	0.0	-1.0	0.1	-4.5	87	90	94	3.1	4.2	4.3	54.5	54.4	55.8	W 1	SW 1	SW 1	5	7	3		✱3 ≡1
18.	-0.6	1.0	0.8	0.4	1.0	-4.1	92	85	96	4.1	4.2	4.7	58.5	56.4	52.4	SE 2	SSE 3	SE 3	8	10	10	0.2	✱3 ≡1
19.	2.8	3.3	2.6	2.9	2.8	-1.2	94	95	96	5.9	5.5	5.3	50.2	47.7	45.6	SSW 2	SSW 2	SSW 1	10	9	10	2.3	●2.3
20	1.8	3.1	1.6	2.2	3.7	0.7	84	88	98	4.4	5.0	5.1	44.9	44.4	46.5	W 3	WSW 2	SW 1	10	10	10	2.7	●2 ≡2.3
21.	0.5	1.4	0.2	0.7	3.1	-0.3	98	93	90	4.7	4.7	4.2	46.0	47.9	52.5	N 1	NW 1	NW 1	10	5	0	0.2	≡1.2
22	-0.7	0.9	-0.6	-0.1	1.7	-1.2	92	85	90	4.0	4.2	4.0	55.8	55.7	55.7	WNW 1	WNW 1	NW 1	2	3	0		
23.	0.4	0.7	1.0	0.7	1.3	-3.5	87	96	90	4.1	4.7	4.5	49.6	41.0	43.0	SE 2	SE 2	NE 3	10	10	10		✱2.3
24.	0.0	0.8	2.6	1.1	1.3	-2.2	92	98	98	4.3	4.8	5.4	44.1	40.1	35.9	SE 2	SE 2	SSE 2	10	10	10	9.7	●23✱2
25.	2.3	1.2	0.5	1.3	3.6	-0.5	87	87	89	4.8	4.4	4.2	33.8	31.8	33.3	SSW 2	SW 3	SW 3	2	10	10	6.7	✱2.3
26.	0.4	1.4	1.2	1.0	2.7	0.3	90	82	85	4.3	4.1	4.3	34.5	36.0	39.8	WNW 2	NW 2	NW 2	8	10	10	0.4	✱2.3
27.	0.2	1.1	-0.2	0.4	1.4	-0.4	90	85	90	4.2	4.2	4.1	46.0	48.8	52.4	NW 2	NW 1	W 1	3	0	0	2.0	
28.	-1.2	-0.1	1.4	0.0	1.3	-3.5	90	85	91	3.8	3.9	4.6	58.2	59.0	57.0	0	SSE 2	SE 4	10	10	10		●3 ≡1
29.	2.6	4.0	4.1	3.6	2.6	-2.3	100	100	100	5.5	6.1	6.1	51.4	51.5	50.8	S 1	S 1	SW 1	10	10	10	9.7	✱1●1.2 ≡1.23
30.	4.9	5.2	3.0	4.4	5.1	2.3	96	74	88	6.1	4.9	5.0	44.2	47.0	47.5	S 2	SW 2	SW 2	8	3	0	0.2	
31.	1.8	1.7	0.4	1.3	6.2	1.5	85	82	87	4.5	4.2	4.1	49.9	52.6	56.7	WNW 1	NW 1	NW 1	10	1	0		
Midd.	1.5	2.4	1.7	1.9	3.6	-0.5	89	87	91	4.6	4.8	4.8	752.1	752.0	752.2	1.8	1.7	1.8	7.1	7.5	6.9	59.3	

BOGØ.
1880.

Nordlig Bredde (Latitude N): 54° 55'. *Östlig Længde fra Greenwich (Longitude E de Gr.): 12° 4'.*

Höjde over Havet (Altitude): 26.7m. *Observator: Landt, Navigationslærer.*

Iagttagelsestider (Heures d'observation) 8 a.m., 2 p.m. 9 p.m.		Januar	Februar	Marts	April	Mai	Juni	Juli	August	September	Oktober	November	December	Aar (année)
Thermometer. Celsius.	Middel (moyenne)	-1.0	0.5	1.8	6.8	10.2	13.8	16.9	17.8	14.9	6.7	4.0	2.0	7.9
	Middel Maximum	1.2	2.2	5.1	10.4	13.9	17.7	21.2	21.7	18.5	9.8	6.0	4.0	11.0
	Middel Minimum	-3.1	-1.4	-0.7	4.0	6.7	10.5	13.7	13.5	12.2	4.3	1.6	0.0	5.1
	Middel Variation	4.3	3.6	5.8	6.4	7.2	7.2	7.5	8.2	6.3	5.5	4.4	4.0	5.9
	Absolut Maximum	5.9	5.6	8.4	18.3	30.2	23.0	25.5	25.4	28.1	18.6	10.7	7.3	30.2
	Absolut Minimum	-9.6	-4.5	-4.2	-0.3	0.1	7.8	11.3	10.8	7.7	-2.5	-3.5	-6.5	-9.6
Fugtighedsgrad (hum. rel.)	Middel	90	93	85	79	72	78	80	75	85	83	91	92	84
Damptryk (tens. d. vap.)	Middel	4.0	4.5	4.6	6.0	6.9	9.4	11.7	11.7	11.0	6.4	5.7	4.9	7.2
Barometer.	Middel	766.0	756.4	763.7	757.3	759.8	756.3	756.3	759.2	759.1	753.6	756.2	752.0	758.0
Skydække (nébulosité)	Middel	6.1	7.6	5.0	5.8	5.9	6.2	6.7	3.0	5.0	7.4	7.9	7.6	6.2
Nedbör (haut. d. pl.)	Sum	13.6	41.1	32.7	27.2	22.1	97.3	64.6	21.3	76.7	146.2	102.1	48.2	693.1
Dage med: (jours de)	Nedbör ● ✱ ▲	16	15	10	14	10	15	21	7	15	20	20	20	183
	Sne ✱	6	6	2	-	1	-	-	-	-	4	5	8	32
	Hagl ▲	1	-	-	-	1	1	-	-	1	-	-	2	6
	Taage ≡	8	5	5	3	-	1	-	-	-	-	5	3	30
	Torden K	-	-	-	1	1	2	6	1	1	1	-	1	14
	Frost (froid)	25	26	22	1	-	-	-	-	-	5	13	14	106
	Storm (tempête)	1	2	2	-	-	-	-	-	1	2	6	5	19
Vindretning: (direction du vent)	N	8	1	4	3	5	2	-	1	1	5	1	1	32
	NE	2	4	12	12	19	20	-	19	2	11	3	2	106
	E	-	14	16	24	10	20	9	21	13	10	2	7	146
	SE	6	17	11	11	5	3	15	13	7	2	5	4	99
	S	14	9	3	3	2	1	12	3	10	2	9	7	75
	SW	10	29	14	7	11	16	17	4	14	20	35	29	206
	W	22	11	15	16	28	24	27	18	23	17	19	25	245
	NW	23	1	10	13	11	2	7	7	11	25	13	18	141
	Stille (calme)	8	1	8	1	2	2	6	7	9	1	3	-	48
Vindstyrke: (force du vent)	N	1.6	1.0	1.0	1.4	1.8	1.2	-	1.0	2.0	2.6	4.0	2.0	1.9
	NE	1.3	1.5	1.6	1.9	1.8	2.1	-	1.7	2.0	2.4	1.0	1.0	1.8
	E	-	2.4	1.9	2.2	2.0	2.3	1.6	1.5	2.5	2.6	3.0	2.1	2.1
	SE	1.3	2.1	1.9	1.9	1.6	2.0	1.3	1.5	2.9	2.3	2.7	2.3	1.8
	S	1.1	2.5	1.3	1.7	1.5	1.0	1.4	0.9	1.4	1.8	1.9	1.8	1.6
	SW	1.4	1.9	2.6	1.9	1.9	1.9	1.8	1.0	2.1	2.2	2.4	2.3	2.1
	W	2.0	2.5	2.1	2.2	2.1	2.0	2.3	1.8	2.0	2.5	2.6	2.8	2.2
	NW	2.0	5.0	1.3	1.6	2.0	1.7	2.3	1.5	1.8	1.9	2.3	3.3	2.1
	Middelstyrke (force moy.)	1.6	2.1	1.7	1.9	1.9	2.0	1.7	1.4	1.9	2.3	2.3	2.6	1.9

BOGØ. **JANUAR.** **1880.**

Dag	Thermometer. Celsius. 8.	2.	9.	Middel	Max.	Min.	Fugtighedsgrad 8.	2.	9.	Damptryk 8.	2.	9.	Barometer 8.	2.	9.	Vindens Retn. og Styrke 8.	2	9.	Skydække 8.	2.	9.	Ned-bör	Anmærkn.
1.	0.3	0.4	2.9	1.2	3.2	-0.1	96	96	98	4.5	4.6	5.5	751.8	752.5	754.1	SE 2	SE 2	SSE 1	10	10	10	0.9	● 23 ≡3
2.	4.6	5.7	2.8	4.4	5.3	-0.1	96	98	93	6.0	6.6	5.2	56.7	56.7	59.1	SW 2	SW 4	W 2	10	10	0	2.8	● 123
3.	2.7	4.5	2.8	3.3	5.9	1.0	91	84	86	5.1	5.3	4.8	55.8	55.5	58.9	WSW 4	WSW 4-5	W 4	10	8	0	0.7	● 1
4.	2.0	3.9	3.9	3.3	4.8	1.4	93	93	93	4.9	5.7	5.7	65.5	64.6	64.7	W 2	W 2	W 3	8	10	10		
5.	2.3	3.1	1.8	2.4	4.1	1.9	96	88	91	5.2	5.0	4.8	68.1	70.4	72.7	NNW 2	NNW 2	NNW 1	8	10	10		●
6.	1.7	3.2	1.7	2.2	3.1	0.9	98	97	90	5.1	5.6	4.6	73.0	72.6	72.3	0	WSW 1	WSW 1	10	10	10	0.1	≡1
7.	1.1	3.9	0.5	1.8	3.8	1.0	98	82	94	4.9	5.0	4.5	71.2	74.1	75.3	WNW 2	WNW 1	WNW 1	1	0	0		
8.	-0.5	2.3	2.6	1.5	4.0	-1.0	98	94	100	4.3	5.1	5.5	72.0	69.3	67.8	0	WNW 2	WNW 2	10	10	10	0.2	● ≡1
9.	0.9	1.9	0.7	1.2	3.3	-0.5	100	100	96	4.9	5.3	4.7	68.1	68.6	69.4	NW 2	NW 2	NW 2	10	10	10	0.4	● ≡123
10.	0.2	0.7	-0.5	0.1	1.9	-0.1	96	94	92	4.4	4.6	4.1	74.0	75.9	77.7	NNW 1	NE 1	NW 1	10	10	2	0.3	
11.	-0.1	0.7	0.9	0.5	1.3	-1.1	92	98	96	4.2	4.7	4.7	77.2	77.4	76.7	WNW 1	W 1	W 1	10	10	10	—	*2
12.	0.0	1.5	1.6	1.0	1.3	-0.1	94	93	94	4.3	4.7	4.9	76.0	75.4	73.9	W 1	W 1	WSW 2	10	10	10	1.4	
13.	0.1	2.3	1.6	1.3	2.0	-0.1	90	93	91	4.2	5.0	4.7	69.8	67.4	64.0	WNW 2	W 2	W 3-4	10	10	10		
14.	1.3	1.1	-1.1	0.4	2.3	0.0	96	79	76	4.8	3.9	3.2	55.2	53.5	55.0	W 4	W 3	NW 2	10	7	0	1.1	●1 ▲2
15.	-1.5	-0.8	-2.9	-1.7	1.8	-1.6	92	70	74	3.7	3.0	2.7	54.1	55.6	57.5	NW 2	NW 2	N 2	0	2	0	0.2	
16.	-2.9	-2.9	-4.5	-3.4	-0.8	-5.6	80	78	93	2.9	2.9	3.0	57.5	57.3	57.4	SW 1	NW 1	NW 1	10	7	3		
17.	-6.7	-2.8	-5.5	-5.0	-2.3	-6.9	89	74	80	2.4	2.8	2.4	55.2	53.9	55.1	0	0	N 1	2	8	10		*3
18.	-9.1	-5.8	-8.2	-7.7	-1.8	-9.2	85	74	88	1.9	2.2	2.1	58.6	61.4	63.8	N 2	N 2	NW 1	2	1	0	2.5	
19.	-9.1	-5.4	-7.0	-7.2	-5.3	-9.6	88	71	86	2.0	2.1	2.3	66.7	68.3	68.9	NW 1	NW 2	NW 2	2	0	0		
20	-2.7	1.1	-1.1	-0.9	-2.7	-9.2	98	75	82	3.6	3.8	3.5	63.4	62.9	62.8	WSW 2-3	W 2	N 2	10	10	0	0.8	*12 ●2
21.	-4.6	-3.1	-4.6	-4.1	1.6	-5.9	81	82	90	2.6	3.0	2.9	67.8	68.9	67.4	NW 2	NW 2	N 1	0	0	9	0.9	
22	0.0	1.0	-0.7	0.1	0.2	-6.1	96	98	96	4.4	4.8	4.2	60.2	59.9	63.2	SW 1	SW 1	NNE 2	10	10	10		≡2
23.	-4.7	-2.2	-2.6	-3.2	1.8	-5.0	93	92	94	2.9	3.6	3.5	67.1	67.7	66.9	NW 1	0	S 1	6	7	8		
24.	1.6	0.9	-0.9	0.5	1.6	-4.8	96	94	98	5.0	4.6	4.2	62.0	61.9	63.6	WNW 3	WNW 3	WNW 2	10	4	1	1.0	*1
25.	-1.4	-1.7	-2.0	-1.7	2.2	-3.1	100	94	96	4.1	3.8	3.8	66.5	67.9	70.0	0	0	SE 1	10	10	10		* ≡12
26.	-1.5	-0.1	-3.2	-1.6	-1.1	-2.1	86	90	98	3.5	4.1	3.5	71.6	72.5	72.9	S 1	S 1	SE 1	10	2	0	0.1	≡3
27.	-5.8	-3.5	-4.8	-4.7	0.6	-5.8	100	98	100	2.9	3.4	3.2	70.9	70.2	70.4	SSW 2	SSW 2	SW 1	10	10	10		* ≡23
28.	-5.1	-1.2	-3.4	-3.2	-2.8	-5.8	98	84	89	3.0	3.5	3.1	70.2	69.5	69.2	0	S 1	S 1	2	3	0	0.2	
29.	-5.7	-2.6	-4.6	-4.3	-0.7	-5.9	95	87	90	2.8	3.3	2.9	66.3	65.6	66.9	S 1	S 1	S 1	0	0	0		
30.	-5.4	-0.5	-3.3	-3.1	-2.1	-5.8	96	77	79	2.9	3.4	2.9	69.1	70.4	71.5	SSE 1	SSE 1	SSE 1	3	2	0	—	
31.	-2.3	2.2	-2.2	-0.8	-0.2	-5.4	87	62	89	3.3	3.3	3.5	72.4	72.3	71.9	S 2	S 1	S 1	0	0	0		
Midd.	-1.6	0.3	-1.3	-0.9	1.2	-3.1	93	87	91	3.9	4.2	3.9	765.6	765.8	766.5	1.5	1.6	1.6	6.9	6.5	4.9	13.6	

FEBRUAR.

Dag	Thermometer. Celsius. 8.	2.	9.	Middel	Max.	Min.	Fugtighedsgrad 8.	2.	9.	Damptryk 8.	2.	9.	Barometer 8.	2.	9.	Vindens Retn. og Styrke 8.	2	9.	Skydække 8.	2.	9.	Ned-bör	Anmærkn.
1.	-3.9	1.6	-3.6	-2.0	2.4	-4.4	93	66	91	3.1	3.4	3.2	769.4	767.7	766.9	SE 2	SE 1	S 1	0	0	0		
2.	-3.7	2.1	-1.7	-1.1	1.6	-4.5	87	77	94	3.1	4.1	3.8	67.8	67.9	67.9	SW 1	SW 1	SW 1	0	0	0		
3.	-0.4	0.8	0.4	0.3	2.6	-3.9	98	96	100	4.4	4.7	4.7	69.7	70.7	71.9	WSW 2	WSW 2	WSW 2	10	10	10	0.4	*1 ≡123
4.	1.2	0.5	-1.5	0.1	1.3	-0.4	100	98	100	5.0	4.7	4.1	72.5	71.3	69.7	SW 1	SW 1	SW 1	10	10	10	0.5	≡123
5.	-3.1	-0.2	-2.7	-2.0	2.3	-4.1	98	92	96	3.5	4.2	3.6	64.5	61.4	58.9	SE 1	SW 1	SW 1	0	1	0		
6.	0.1	1.6	0.5	0.7	0.2	-3.1	96	98	96	4.4	5.1	4.6	59.7	61.1	61.9	WSW 1	WSW 1	S 1	10	10	10	0.2	*1 ≡123
7.	-1.2	2.8	0.4	0.7	2.1	-1.2	86	74	76	3.6	4.2	3.6	60.4	59.4	57.9	SSE 2	SSE 2	SSE 2	2	3	0	0.2	
8.	-2.7	1.0	-0.5	-0.7	3.6	-3.4	92	79	83	3.4	4.0	3.7	53.5	52.0	50.8	SSE 2	SSE 2	SSE 2	0	2	8		
9.	1.4	1.9	0.1	1.1	1.9	-2.8	98	95	100	5.0	5.0	4.6	52.9	54.6	54.5	SW 2	SW 2	SW 2	10	10	10		≡123
10.	-0.7	0.0	-0.2	-0.3	2.2	-1.0	94	85	87	4.1	3.9	3.9	52.5	51.9	52.9	SE 2	SE 2	SE 2	2	3	4	0.2	*1
11.	0.0	1.0	0.0	0.3	0.3	-1.1	92	85	92	4.3	4.2	4.3	56.1	57.2	59.2	E 2	E 2	E 2	10	4	0		
12.	-0.4	-0.3	1.0	0.1	1.8	-0.5	92	98	98	4.1	4.4	4.8	57.9	57.5	58.1	E 2	E 2	SE 1	10	10	10		
13.	0.7	2.1	1.3	1.4	1.3	-0.6	98	96	96	4.7	5.2	4.8	60.4	62.5	64.7	SSW 1	SW 1	SW 1	10	10	10		●
14.	0.9	2.1	-0.1	1.0	2.7	0.7	98	94	94	4.8	5.1	4.3	64.8	65.5	66.2	SW 1	SW 1	0	10	10	10	0.1	
15.	-1.7	-1.3	-0.2	-1.1	2.6	-2.6	98	96	94	4.0	4.0	4.3	66.3	64.9	62.5	ESE 2	ESE 2	ESE 2	10	10	10		
16.	-0.5	-0.4	-2.9	-1.3	-0.1	-2.0	92	92	87	4.1	4.1	3.2	59.1	57.4	56.2	E 3	ESE 3	ESE 4	10	10	10		
17.	-0.5	0.2	-0.1	-0.1	-0.2	-3.4	90	90	96	4.0	4.2	4.4	51.8	49.6	50.0	ESE 4	ESE 4	ESE 4	10	10	10		●23
18.	-1.3	-0.7	0.5	-0.5	0.3	-1.4	96	96	100	4.0	4.2	4.8	50.1	50.9	52.6	ESE 3	ESE 2	ESE 1	10	10	10	2.6	●1 *3
19.	-0.2	0.8	4.6	1.7	0.8	-2.0	100	100	94	4.5	4.9	5.9	51.8	47.4	44.2	SE 2	S 3	S 3	10	10	10	11.4	●23 *1
20	4.5	4.0	4.4	4.3	4.8	-0.3	98	95	97	6.2	5.8	6.0	42.9	42.9	43.6	SW 2	SW 2	SW 2	10	10	10	13.4	●23
21.	4.0	4.6	3.4	4.0	5.6	3.9	97	94	95	5.9	5.9	5.5	44.7	47.7	51.3	WSW 2	WSW 2	WSW 2	10	10	10	2.9	
22	1.8	3.5	0.5	1.9	5.3	1.8	100	100	96	5.2	5.9	4.6	54.7	56.9	60.3	W 1	NE 1	NE 1	10	10	10		≡12
23.	-0.5	-0.1	-0.9	-0.5	4.0	-0.6	92	87	88	4.4	4.0	3.8	63.8	64.9	64.9	NE 2	E 2	E 2	10	10	10		
24.	-1.3	-0.8	-1.8	-1.3	0.7	-1.3	92	90	92	3.8	3.9	3.7	65.3	65.9	66.8	ENE 2	ENE 2	N 1	10	10	10		
25.	-0.1	1.0	1.3	0.7	0.2	-2.0	83	90	96	3.8	4.5	4.8	66.1	63.7	59.9	WSW 2	SW 3	SW 3	4	10	10	0.1	●3
26.	1.9	2.9	1.6	2.1	2.8	-0.2	96	90	82	5.1	5.1	4.2	47.0	38.5	38.5	SW 4	SW 5	WSW 5	10	10	2	2.5	●1
27.	0.6	2.2	0.3	1.0	3.3	-0.6	85	82	85	4.1	4.4	4.0	39.4	43.4	46.3	W 3-4	W 2	W 2	3	5	0	1.8	
28.	0.4	4.2	2.3	2.3	2.9	-0.1	96	96	82	4.6	5.9	4.5	37.5	32.8	39.8	S 4	SW 4-5	WNW 4-5	10	10	6	1.1	*1 ●2
29.	3.9	5.0	4.7	4.5	4.9	-0.1	88	95	97	5.4	6.2	6.2	39.3	40.7	44.3	WSW 4	WSW 4	WSW 3	10	10	10	3.7	●3
30.																							
31.																							
Midd.	0.0	1.5	0.4	0.6	2.2	-1.4	94	91	93	4.4	4.7	4.4	756.6	756.1	756.6	2.2	2.2	2.0	7.6	7.9	7.2	41.1	

BOGØ. **MARTS.** **1880.**

Dag	Thermometer. Celsius. 8.	2.	9.	Middel	Max.	Min.	Fugtighedsgrad 8.	2.	9.	Damptryk 8.	2.	9	Barometer. 8.	2.	9.	Vindens Retn. og Styrke 8.	2	9.	Skydække 8.	2.	9.	Ned-bör	Anmærkn:
1.	5.3	6.6	5.7	5.9	5.8	3.8	94	88	94	6.2	6.4	6.4	745.8	744.5	743.9	SW 2	SW 2	WSW 3	10	10	10	1.7	● 123
2.	3.2	5.2	4.6	4.3	7.7	3.1	89	77	92	5.1	5.6	5.8	39.3	41.0	37.3	WSW 3	WSW 4.5	SW 4	10	8	10	3.1	● 1.3 ✱3
3.	6.5	7.4	5.0	6.3	6.8	0.6	94	86	86	6.8	6.6	5.6	35.9	35.0	36.1	SW 4	SW 4	SW 5	10	10	10	18.3	● 123 ✱1
4.	2.2	6.3	3.6	4.0	7.8	1.9	94	83	92	5.1	5.9	5.4	40.7	43.9	48.7	SSW 2	SW 3	W 3	8	8	7	3.3	● 1.23
5.	3.3	5.2	0.6	3.0	6.9	2.2	93	75	87	5.4	5.0	4.2	52.2	54.5	58.8	W 3	W 3	N 1	4	2	2	1.1	
6.	1.3	6.1	5.3	4.2	6.2	0.2	98	99	96	4.9	6.9	6.3	60.4	59.6	60.4	SE 2	S 1	SW 2	10	10	2	1.3	● 1.2
7.	6.2	7.9	4.3	6.1	6.9	1.1	85	89	77	6.0	7.1	4.8	58.3	57.9	61.6	SW 2	W 2	WNW 3	10	10	10	3.6	
8.	0.0	1.4	-0.6	0.3	8.3	-0.1	85	82	83	3.9	4.1	3.6	74.4	79.1	80.1	ENE 2	ENE 2	ESE 2	10	2	0		
9.	-0.5	5.2	2.8	2.5	2.2	-1.3	79	63	79	3.5	4.2	4.5	76.3	73.3	68.6	SSE 2	E 2	S 1	0	0	0		
10.	1.9	4.1	3.6	3.2	6.3	-0.6	88	93	98	4.6	5.7	5.8	65.0	66.6	64.9	SSW 1	W 2	W 2	3	8	10		
11.	1.3	3.1	-1.5	1.0	6.1	0.6	85	64	90	4.3	3.7	3.7	70.7	75.2	77.9	NE 2	E 2	E 1	0	2	0		
12.	-0.9	0.3	-1.5	-0.7	3.9	-2.0	88	78	76	3.8	3.7	3.1	80.9	82.3	82.2	ENE 2	ENE 3	E 3	0	0	0		
13.	-3.5	-0.3	-1.5	-1.8	1.9	-4.2	87	89	76	3.0	4.0	3.1	79.8	76.0	71.9	SE 3	SE 3	SE 2	0	0	0		
14.	0.3	1.8	0.7	0.9	0.6	-4.1	81	78	82	3.8	4.1	4.0	66.0	64.5	66.1	0	WSW 2	NNE 1	10	10	10		
15.	-0.9	0.7	-2.0	-0.7	2.5	-1.0	76	83	78	3.3	4.0	3.1	70.7	71.6	70.7	NE 2	NE 2	0	0	0	0		
16.	-1.4	2.3	-1.4	-0.2	1.7	-3.1	82	75	82	3.4	4.1	3.4	68.3	66.8	65.0	NW 1	NE 1	0	0	0	0	0.1	
17.	0.3	4.9	-0.3	1.6	3.0	-1.5	87	68	92	4.1	4.5	4.1	64.2	65.4	66.1	NW 1	NE 1	0	0	0	0		
18.	1.9	1.4	-2.6	0.2	6.2	-0.3	84	74	89	4.4	3.8	3.4	68.3	71.2	71.8	ENE 2	ENE 2	0	8	2	0		
19.	1.0	5.0	3.0	3.0	2.4	-2.6	80	81	71	4.1	5.3	4.0	66.1	63.4	63.2	WSW 2	WSW 2	N 1	10	5	8		
20	3.1	3.2	0.5	2.3	8.3	-2.1	84	78	82	4.8	4.5	3.9	64.9	67.0	68.6	NE 1	E 2	SE 1	7	4	6		
21.	1.0	4.0	2.2	2.4	4.5	-1.1	94	82	89	4.7	5.0	4.8	66.2	64.2	65.0	W 2	WNW 2	NW 1	10	2	0		
22	0.7	1.5	-1.8	0.1	5.8	-0.1	82	76	86	4.0	3.9	3.4	69.6	71.0	72.1	ENE 2	ENE 2	E 1	8	9	0		
23.	-1.3	2.3	-1.2	-0.1	2.3	-4.0	74	70	94	3.1	3.8	4.0	72.9	72.9	72.8	SW 1	W 1	WNW 1	0	0	0		
24.	0.8	2.4	1.9	1.7	3.7	-1.3	98	80	88	4.8	4.5	4.6	71.7	70.9	69.6	WNW 1	NW 2	NW 1	10	10	10		≡1
25.	0.8	8.2	1.9	3.6	3.8	-0.9	100	77	91	4.9	6.2	4.8	68.3	67.2	66.2	W 1	0	0	10	0	0	0.1	≡1
26.	0.3	7.6	1.7	3.2	8.4	-1.0	98	73	90	4.6	5.7	4.6	65.6	64.5	63.6	0	SE 1	NW 1	10	0	0		≡1
27.	0.2	4.0	1.6	1.9	8.2	0.0	100	84	91	4.7	5.1	4.7	64.1	64.6	65.6	NE 1	W 1	ENE 1	10	2	10		≡1
28.	0.9	4.3	-0.8	1.5	5.4	-0.1	98	85	98	4.8	5.3	4.2	66.8	64.2	61.8	SE 2	SE 2	SE 1	10	1	0	0.1	
29.	0.5	3.5	1.3	1.8	5.3	-2.0	100	82	91	4.8	4.8	4.6	59.5	58.9	59.1	NNW 1	NNW 1	NNW 1	10	7	0		≡1
30.	-0.2	2.0	1.0	0.9	5.5	-0.9	96	85	90	4.4	4.5	4.5	61.4	61.8	61.5	E 1	E 2	E 2	10	10	10		
31.	2.0	3.9	3.6	3.2	2.7	-0.2	91	84	83	4.8	5.1	4.9	58.6	56.3	54.1	E 2	E 2	ESE 2	10	7	6		
Midd.	1.2	3.9	1.3	2.1	5.1	-0.7	89	80	87	4.5	4.9	4.4	763.6	763.7	763.7	1.7	2.0	1.5	6.7	4.5	3.9	32.7	

APRIL.

Dag	Thermometer. Celsius. 8.	2.	9.	Middel	Max.	Min.	Fugtighedsgrad 8.	2.	9.	Damptryk 8.	2.	9	Barometer. 8.	2.	9.	Vindens Retn. og Styrke 8.	2	9.	Skydække 8.	2.	9.	Ned-bör	Anmærkn:
1.	4.3	5.2	2.4	4.0	4.8	1.9	87	78	98	5.4	5.2	5.4	752.8	752.5	753.4	ESE 2	ESE 3	ESE 2	8	8	10		● 3
2.	2.7	6.1	2.3	3.7	6.8	2.1	100	96	100	5.6	6.7	5.4	55.1	54.2	53.7	ESE 2	ESE 2	SE 2	10	10	10	3.6	● 3 ≡1
3.	2.2	2.6	1.3	2.0	7.3	1.5	100	94	92	5.4	5.2	4.7	51.9	51.9	52.8	E 2	E 3-4	E 3-4	10	10	10	0.9	● 3 ≡1
4.	1.3	2.0	1.7	1.7	3.8	0.6	92	93	96	4.7	4.9	5.0	51.6	50.0	47.5	E 3	E 3	E 3	10	10	10	0.2	
5.	2.0	3.5	3.8	3.1	3.0	1.1	100	98	95	5.3	5.8	5.7	42.7	44.8	47.4	E 3	NW 1	WSW 1	10	10	2	3.8	● 1.2
6.	4.8	8.9	6.9	6.9	4.9	1.9	86	80	81	5.5	6.8	6.0	47.7	47.1	47.2	S 1	ESE 2	ESE 1	0	7	10	13.1	
7.	5.9	10.7	5.4	7.3	12.0	3.1	90	69	80	6.2	6.6	5.4	49.7	51.2	53.8	SSE 1	ESE 2	ESE 2	5	2	0		
8.	1.9	6.1	3.3	3.8	11.6	1.1	100	88	95	5.3	6.2	5.5	57.7	58.5	60.2	ENE 2	E 2	E 1	10	6	10		≡1
9.	3.4	5.1	4.3	4.3	7.6	1.9	83	75	77	4.9	4.9	4.8	61.5	62.5	63.3	NE 2	NE 2	NE 2	10	10	10		
10.	5.2	5.4	3.8	4.8	5.8	2.9	71	72	75	4.7	4.8	4.5	63.2	62.8	62.3	N 2	N 1	NNE 1	6	8	5		
11.	1.0	5.8	3.3	3.4	7.3	-0.3	98	72	90	4.8	4.9	5.2	62.6	62.1	62.7	ENE 2	ENE 2	ENE 2	10	2	10		
12.	5.1	7.4	3.7	5.4	7.4	1.0	77	64	82	5.0	4.9	4.9	63.7	64.4	65.3	E 2	E 2	ENE 2	10	4	0		
13.	6.6	9.7	4.7	7.0	8.0	2.7	58	48	87	4.2	4.4	5.6	66.4	65.4	63.4	ENE 2	ENE 2	E 2	0	0	0		
14.	8.3	14.5	11.4	11.4	10.6	4.1	75	52	75	6.2	6.3	7.5	59.3	56.1	54.8	SE 2	SE 2	SW 2	0	2	10		● 3
15.	10.4	15.7	7.6	11.2	14.9	7.9	89	66	90	8.3	8.9	7.0	53.5	53.4	54.8	SW 1	W 2	WNW 2	10	2	5	0.5	● 2
16.	7.4	9.4	6.0	7.6	16.0	7.0	94	78	81	7.2	6.8	5.6	58.6	59.0	58.9	ESE 2	ESE 2	ESE 2	10	2	8	0.3	
17.	9.6	12.7	8.8	10.4	10.6	5.9	87	82	83	7.7	8.9	7.0	59.3	58.5	58.3	NW 1	NW 1	NE 1	8	1	5	1.1	● 1
18.	10.0	12.3	6.6	9.6	13.8	7.6	79	69	71	7.1	7.3	5.6	57.8	58.0	59.0	ENE 2-3	ENE 2	NNE 1	7	6	0		
19.	8.6	13.7	9.5	10.6	12.9	6.6	86	62	76	7.1	7.3	6.8	61.4	61.7	61.6	W 1	W 2	W 1	0	0	0		
20	11.4	14.8	8.2	11.5	14.4	5.8	67	56	88	6.8	7.0	7.1	60.4	58.5	57.7	ESE 1	ESE 1	ESE 2	0	0	0		
21.	10.4	13.5	9.3	11.1	15.3	7.0	87	70	89	8.1	8.0	7.8	58.3	60.2	60.3	W 2	W 2	WSW 1	10	10	7	0.1	●K1
22	11.8	17.6	9.9	13.1	15.9	7.6	73	52	89	7.5	7.7	8.1	58.9	57.0	56.5	S 2	SSW 3	SW 1	3	2	0		
23.	10.8	9.4	7.2	9.1	18.3	9.0	76	92	86	7.4	8.1	6.5	56.4	56.9	56.6	0	W 2	SW 2	10	10	0	0.1	●
24.	9.5	11.1	7.5	9.4	13.7	6.4	83	68	86	7.3	6.7	6.6	54.0	54.4	52.7	WSW 3	WSW 4	WSW 3	10	8	10	1.1	● 1.2
25.	8.6	8.2	6.6	7.8	13.1	7.0	66	88	84	5.5	7.1	6.1	50.1	50.7	51.9	W 3	W 4	WNW 3	7	9	8	0.9	● 2
26.	7.1	10.1	6.7	8.0	12.6	5.0	65	57	77	4.9	5.3	5.6	54.8	54.7	55.6	WNW 3	WNW 3	NW 2	7	4	4	0.7	●
27.	7.8	10.6	7.9	8.8	12.1	3.9	73	57	69	5.8	5.4	5.5	58.7	59.4	58.9	NW 2	NW 2	NW 1	0	3	0	0.1	
28.	7.4	8.6	4.3	6.8	11.6	4.9	74	60	55	5.7	5.0	3.5	57.7	58.0	59.9	NW 1	NW 1	NNE 2	10	10	4		
29.	4.7	6.3	4.3	5.1	9.9	1.4	55	59	66	3.5	4.2	4.1	64.5	66.8	68.6	NE 2	NE 2	NW 1	8	9	0		
30.	6.0	9.8	6.4	7.4	7.0	2.4	75	59	81	5.2	5.4	5.8	67.9	66.7	65.4	WNW 2	WNW 2	W 2	3	4	2		
31.																							
Midd.	6.5	9.2	5.8	7.2	10.4	4.0	82	72	83	5.9	6.2	5.8	757.3	757.2	757.5	1.9	2.2	1.8	6.7	5.6	5.0	27.2	

Dag	Thermometer. Celsius. 8.	2.	9.	Middel	Max.	Min.	Fugtighedsgrad 8.	2.	9.	Damptryk 8.	2.	9.	Barometer. 8.	2.	9.	Vindens Retn. og Styrke 8.	2	9.	Skydække 8.	2.	9.	Nedbør	Anmærkn.
1.	7.1	11.7	9.3	9.4	10.6	4.8	87	66	80	6.6	6.7	7.0	764.5	762.4	761.4	W 2	W 2	W 1	10	5	2		
2.	7.6	12.7	8.3	9.5	13.1	5.2	67	60	73	5.2	6.6	5.9	60.8	58.9	57.9	W 1	ESE 2	E 2	1	2	0		
3.	10.7	11.9	9.2	10.6	13.3	7.1	67	56	68	6.4	5.8	5.9	55.8	54.7	54.3	E 2	E 4	E 3	3	7	8		
4.	9.1	9.9	8.0	9.0	12.8	7.6	89	76	89	7.6	6.9	7.1	55.5	56.4	57.2	E 2	E 2	ENE 2	10	10	9	1.3	●1
5.	9.5	11.8	11.2	10.8	11.9	7.2	86	75	85	7.4	7.7	8.4	57.6	56.6	55.8	ENE 2	ENE 1	0	9	9	9		
6.	12.1	12.8	8.5	11.1	13.9	9.3	73	61	66	7.7	6.8	5.5	54.5	53.8	53.9	WNW 2	WNW 3	WNW 2	6	8	2		
7.	3.1	9.6	6.9	8.2	14.6	5.0	58	61	66	4.7	5.5	4.9	54.2	54.3	55.3	WNW 3-4	WNW 3	WNW 2	7	2	4		
8.	7.3	9.7	6.7	7.9	11.6	5.0	65	59	69	4.9	5.3	5.0	56.0	56.7	58.5	W 2	W 2	WNW 2	5	4	1		
9.	9.2	11.1	8.3	9.5	11.2	4.4	53	51	50	4.6	5.0	4.0	61.8	61.6	61.0	NE 2	N 2	NW 1	0	8	1		
10.	9.9	10.4	5.9	8.7	14.1	4.9	63	58	77	5.7	5.4	5.3	60.2	60.8	61.8	ESE 1	ESE 1	ENE 1	8	8	10		
11.	4.7	8.7	7.1	6.8	11.8	3.1	79	63	69	5.1	5.3	5.2	62.0	62.0	62.9	N 2	NW 1	NW 1	10	10	10		
12.	8.5	9.9	5.8	8.1	9.9	4.7	66	65	82	5.5	6.0	5.6	64.7	64.8	65.1	NE 1	NE 1	NE 1	10	7	1		
13.	6.2	13.4	9.7	9.8	10.9	4.3	93	82	98	6.6	9.4	8.7	65.6	65.5	66.0	NE 2	NE 2	NE 2	10	3	0		
14.	13.4	17.1	11.2	13.9	14.4	6.1	85	66	97	9.6	9.6	9.6	65.9	65.3	64.7	NE 2	NE 2	E 1	0	0	1		
15.	16.3	18.4	13.8	16.2	17.8	8.9	65	65	80	9.0	10.3	9.4	62.7	60.6	58.9	0	WSW 2	W 1	0	2	2		
16.	9.5	7.9	8.1	8.5	20.3	8.5	86	76	71	7.4	6.1	5.7	56.5	59.4	60.7	NW 2	NE 2	NNE 1	10	10	3		
17.	9.4	10.5	4.9	8.3	10.0	5.3	38	45	96	3.4	4.3	6.1	62.6	62.5	61.2	N 2	N 2	NNE 1	5	8	8		●▲3
18.	7.0	7.0	3.5	5.8	13.4	4.0	63	78	73	4.7	5.9	4.3	63.3	63.4	65.9	NE 2	NE 2	NE 2	2	8	5	4.9	●*2
19.	6.0	8.9	5.4	6.8	7.7	0.1	59	54	66	4.1	4.6	4.4	66.1	64.3	62.3	SW 1	SW 1	SSE 1	3	8	8	0.1	
20	8.3	8.6	8.6	8.5	9.5	5.1	65	78	95	5.3	6.5	7.9	59.9	58.8	58.0	SW 2	SW 2-3	SW 1	10	10	10		●3
21.	10.1	13.2	9.8	11.0	10.3	7.7	82	80	86	7.6	9.0	7.7	57.5	56.7	55.1	W 2	W 2	W 3	9	3	10	0.3	●3
22	11.2	11.3	9.5	10.7	14.8	7.1	67	83	96	6.7	8.3	8.5	52.5	49.6	46.0	W 2	SW 2	SW 2	8	10	10	0.3	●23
23.	9.2	11.9	9.6	10.2	14.0	8.7	80	60	74	6.9	6.2	6.6	49.7	52.2	53.7	WNW 3	WNW 3-4	WNW 2	9	6	8	8.8	
24.	10.9	11.8	10.1	10.9	13.3	8.6	97	87	72	9.3	8.9	6.6	51.1	51.3	54.0	SW 2	SW 3	W 4	10	10	3	2.5	●12
25.	11.9	15.0	11.7	12.9	13.8	7.2	56	47	75	5.8	5.9	7.7	59.2	60.8	61.0	W 3	W 4	W 2	2	4	8	1.3	
26.	12.6	17.8	14.2	14.9	16.3	10.0	77	70	85	8.3	10.7	10.2	63.1	62.8	60.4	WSW 1	SSE 1	SE 2	10	7	8		
27.	21.2	28.8	20.1	23.4	21.3	12.6	54	43	58	9.9	12.5	10.3	57.8	56.1	54.4	SSW 2	SSW 2	SE 2	1	1	2		
28.	12.2	12.9	10.7	11.9	30.2	12.2	88	80	91	9.2	8.8	8.6	59.0	61.3	62.8	W 2-3	W 1	W 1	10	10	10		●3 R1
29.	11.9	13.3	9.3	11.5	13.8	8.4	65	60	80	6.7	6.8	7.0	66.6	67.1	67.6	W 2	W 2	W 1	5	3	5	0.3	
30.	11.2	11.6	10.9	11.2	15.5	7.9	71	79	72	7.0	8.0	7.1	67.7	67.2	66.0	NW 2	NW 2	W 1	3	5	1		●2
31.	12.3	14.3	13.1	13.2	14.5	7.0	73	54	55	7.8	6.6	6.2	65.6	65.2	65.2	NE 2	NE 2	NE 3	2	4	10	2.3	
Midd.	10.1	12.4	9.3	10.6	13.9	6.7	72	66	77	6.7	7.1	6.9	760.0	759.8	759.6	1.9	2.1	1.6	6.1	6.2	5.5	22.1	

JUNI.

Dag	Thermometer. Celsius. 8.	2.	9.	Middel	Max.	Min.	Fugtighedsgrad 8.	2.	9.	Damptryk 8.	2.	9.	Barometer. 8.	2.	9.	Vindens Retn. og Styrke 8.	2	9.	Skydække 8.	2.	9.	Nedbør	Anmærkn.
1.	11.8	13.9	12.3	12.7	15.8	10.3	68	58	51	7.0	6.9	5.4	765.4	765.5	766.0	NE 3-4	E 3-4	E 4	8	10	7		
2.	13.6	17.5	10.6	13.9	15.7	10.0	65	53	69	7.6	7.9	6.5	65.3	64.1	62.2	ENE 3	ENE 3	ENE 2	2	3	1		
3.	15.9	19.9	12.3	16.0	18.3	9.7	64	49	80	8.8	8.5	8.5	58.2	55.0	50.9	ENE 2	ENE 2	ENE 2	0	0	8		
4.	12.1	14.3	12.6	13.0	20.3	11.0	94	92	89	9.8	11.0	9.6	46.1	45.7	47.2	N 1	WNW 2	WNW 2	10	10	7		●12
5.	12.2	13.9	9.6	11.9	15.2	8.2	63	55	88	6.6	6.4	7.8	50.0	50.9	50.9	WSW 2	WSW 2	WSW 3	9	6	8	1.2	
6.	9.9	11.7	9.5	10.4	16.4	7.9	95	78	95	8.6	7.9	8.4	48.7	49.5	48.9	WSW 3	WSW 4	WSW 2	10	10	10	5.6	●12
7.	10.9	11.1	9.0	10.3	14.0	8.2	83	85	93	8.0	8.4	8.0	49.1	48.6	45.8	WSW 2	WSW 2	SSW 1	8	10	10	1.8	●123▲23
8.	10.4	14.6	10.2	11.8	13.3	7.8	75	62	83	7.1	7.7	7.7	51.0	52.5	53.2	W 3	W 3	W 1	5	9	10	10.4	●123
9.	11.9	14.2	9.6	11.9	15.3	8.1	69	63	87	7.2	7.6	7.7	51.2	55.5	55.3	WSW 4	WSW 3	WSW 1	8	8	3	4.2	●R1
10.	14.6	17.6	11.5	14.6	15.0	8.9	72	68	85	8.9	10.3	8.5	54.8	55.7	57.5	SW 2	W 1	N 1	3	8	8	2.3	●
11.	13.5	11.9	10.8	12.1	18.5	8.8	70	86	90	8.0	8.9	8.7	59.7	60.1	58.5	ENE 2	ENE 2	ENE 2	2	10	10		
12.	10.8	11.5	12.3	11.5	15.4	10.0	100	100	94	9.6	10.1	9.9	57.8	57.6	56.8	NE 2	NNE 2	ENE 2	10	10	8	46.3	●R123
13.	12.9	15.9	12.0	13.6	14.4	10.3	98	93	98	10.8	12.6	10.2	56.9	57.2	57.5	NE 2	ENE 2	ENE 3	10	6	10	21.7	
14.	13.7	14.2	14.1	14.0	17.1	11.5	92	94	83	10.6	11.2	9.8	57.5	57.3	56.5	ENE 1	ENE 2	NE 3	10	10	10	0.1	●12
15.	12.8	14.3	13.1	13.4	15.7	11.0	100	94	86	11.0	11.3	9.5	57.4	58.5	61.0	NE 1	NE 2	NE 3	10	10	8	0.2	≡1
16.	15.6	17.0	12.7	15.1	15.8	11.8	71	74	75	9.4	10.6	8.1	64.6	66.0	67.3	E 2	E 3	E 3	0	0	0		
17.	15.1	17.9	12.9	15.3	18.0	10.1	69	53	83	8.8	8.1	9.1	67.9	66.8	65.7	NE 2	NE 2	0	0	0	2		
18.	17.6	19.6	14.7	17.3	18.9	11.8	61	55	84	9.1	9.3	10.4	63.8	61.9	60.1	NE 1	E 1	0	1	0	2		
19.	19.6	20.8	12.7	17.7	20.8	11.0	56	69	80	9.6	12.6	8.6	57.4	56.3	56.6	0	WNW 1	E 2	0	2	3		
20	13.8	14.5	9.8	12.7	23.0	10.7	74	63	80	8.7	7.8	7.2	57.6	57.5	56.0	ESE 2	ESE 2-3	ESE 2-3	6	7	3	0.1	●
21.	15.2	16.2	10.0	13.7	16.3	8.2	71	71	91	9.2	9.8	8.3	55.2	54.7	54.2	ESE 2	ESE 2	ESE 1	0	0	0		
22	17.1	18.3	13.6	16.3	17.2	9.1	64	65	76	9.3	10.3	8.8	54.1	54.0	54.0	E 2	E 2	E 2	0	0	0		
23.	14.6	16.0	13.8	14.8	19.8	11.1	82	87	94	10.1	11.8	10.9	52.6	52.4	52.5	NE 2	W 1	WSW 1	7	10	8		●2
24.	17.0	19.8	14.2	17.0	18.3	12.2	78	74	88	11.2	12.7	10.6	52.3	51.8	51.4	WSW 1	WSW 1	SW 1	8	8	7	0.3	●2
25.	17.7	17.5	13.1	16.1	21.9	12.3	74	70	76	11.2	10.5	8.5	51.5	51.4	51.4	SW 1	SW 2	W 2	8	6	5	0.3	●2
26.	14.3	16.4	14.9	15.2	21.3	10.9	65	64	72	7.9	8.8	9.1	51.7	52.9	54.9	W 3	W 3	W 2	9	8	4	0.1	
27.	14.2	17.8	14.3	15.4	18.7	12.0	75	59	83	9.0	8.9	10.0	58.9	60.6	61.7	W 2	W 2	W 1	2	1	8		
28.	16.4	15.9	15.3	15.9	19.8	12.0	78	85	96	10.9	11.4	12.4	61.4	60.1	59.3	WSW 2	WSW 2	WSW 2	10	10	10		●23
29.	16.0	20.2	16.2	17.5	13.5	14.1	95	77	95	12.8	13.5	13.0	58.0	56.9	56.4	WSW 2	WSW 2-3	WSW 2	10	9	10	2.7	●1
30.	17.7	20.6	16.5	18.3	22.0	14.9	82	76	92	12.4	13.8	12.8	54.5	53.9	52.6	WSW 2	WSW 2	S 1	8	10	8		
31.																							
Midd.	14.3	16.2	12.5	14.3	17.7	10.5	77	72	85	9.3	9.9	9.1	756.4	756.4	756.1	2.0	2.2	1.8	5.8	6.4	6.3	97.3	

Dag	Thermometer. Celsius. 8.	2.	9.	Middel	Max.	Min.	Fugtighedsgrad 8.	2.	9.	Damptryk 8.	2.	9	Barometer. 8.	2.	9.	Vindens Retn. og Styrke 8.	2	9.	Skydække 8.	2.	9.	Nedbör	Anmærkn:
1.	19.0	17.4	16.1	17.5	22.0	12.5	77	85	88	12.6	12.5	12.0	751.2	751.1	751.4	0	0	0	9	10	10		● 2
2.	17.2	20.3	14.5	17.3	20.7	13.1	90	67	93	13.1	14.8	11.3	52.5	53.9	55.8	SW 1	SW 2	SW 1	10	7	3	0.8	● 1
3.	17.4	20.7	17.2	18.4	22.2	12.8	68	62	80	10.1	11.1	11.6	57.8	57.7	56.4	S 1	ESE 2	ESE 2	2	4	8		
4.	16.7	18.7	14.2	16.5	22.4	15.8	97	90	95	13.7	14.5	11.4	51.8	51.6	53.0	SE 2	S 2	SE 1	10	10	6	0.9	● 1.2
5.	16.1	16.5	13.5	15.4	20.9	12.1	75	89	97	10.2	12.4	11.1	51.7	51.2	48.0	SW 2	SW 2	W 2	8	10	10	3.3	● 1.23
6.	12.1	18.9	15.4	15.5	19.9	11.5	91	76	90	9.5	12.4	11.8	56.6	57.8	58.8	WSW 3	WSW 3	WSW 2	10	9	8	8.7	● 1.2.3
7.	16.7	17.7	15.6	16.7	19.7	11.9	88	89	92	12.4	13.4	12.1	57.7	56.1	54.7	S 2	SSW 2	ESE 1	10	10	10	2.4	● 1.23
8.	17.7	19.1	15.3	17.4	19.6	15.0	90	84	94	13.5	13.8	12.3	52.6	53.3	55.7	S 1	S 1	S 1	10	10	8	6.4	●
9.	17.6	19.6	15.3	17.5	22.7	11.3	72	64	90	10.8	10.9	11.7	57.9	57.8	58.5	ESE 2	ESE 2	ESE 1	2	5	6	0.2	● 3
10.	20.1	17.5	17.4	18.3	20.7	13.0	74	89	93	13.0	13.2	13.7	58.8	55.6	55.9	E 2	SE 2	SSW 2	3	10	8	2.2	● ☈ 3
11.	16.0	20.9	15.1	17.3	22.0	13.7	72	70	91	9.7	12.8	11.7	60.2	62.2	63.3	WSW 3	WSW 2	WSW 1	8	7	0	5.3	●
12.	16.6	19.3	14.3	16.7	21.9	12.0	64	71	91	9.0	11.8	10.9	65.7	65.7	65.3	SW 1	SW 1	ESE 1	0	2	3	0.1	
13.	18.0	20.3	15.6	18.0	20.9	13.5	73	70	93	11.2	12.4	12.3	64.9	64.8	64.5	E 2	E 2	E 1	6	4	6		
14.	17.8	20.7	15.2	17.9	21.3	15.0	91	68	91	13.8	12.3	11.7	64.5	64.7	64.6	SE 1	SE 1	ESE 1	10	5	3		☈ 2
15.	20.3	22.6	17.6	20.2	22.4	13.1	50	54	77	8.8	11.0	11.5	64.6	64.2	63.4	ESE 1	SE 1	SE 1	2	1	4		
16.	21.0	25.3	18.6	21.6	23.3	15.1	64	60	76	11.7	14.3	12.1	63.5	62.6	62.1	SE 1	SE 1	SE 1	0	0	1		
17.	22.7	24.3	18.0	21.3	25.5	16.8	76	65	97	15.6	14.6	14.9	59.3	56.4	55.2	0	S 1	0	7	5	10		● ☈ 3
18.	17.1	18.9	17.2	17.7	24.8	16.3	82	76	90	11.8	12.4	13.1	56.6	57.1	56.6	WNW 3	WNW 2	WNW 1	8	5	10	6.8	
19.	20.0	18.5	15.8	18.1	20.0	16.0	81	81	86	14.1	12.9	11.5	56.8	57.2	57.4	WSW 2	WSW 3	W 2	10	6	7	0.3	● 1.2.3
20	17.2	18.7	14.6	16.8	21.4	13.5	75	65	82	10.9	10.4	10.1	57.7	57.0	55.4	W 3	W 2	W 3	8	3	7	7.5	
21.	14.9	16.3	14.9	15.4	20.2	13.5	75	66	92	9.5	9.2	11.6	56.3	56.7	57.7	W 3	W 3	W 2	8	9	8	0.4	●
22	17.6	18.2	15.1	17.0	17.8	13.0	74	78	90	11.1	12.2	11.5	57.7	57.0	56.1	SW 1	SW 1	W 1	7	5	8		● 2.3
23.	18.0	19.2	14.8	17.3	20.2	12.0	71	80	83	10.9	13.2	10.3	55.6	56.0	56.6	NW 2	NW 2	WNW 3	5	2	2	2.6	● 1.2
24.	15.6	17.3	15.1	16.0	19.8	13.1	76	61	75	10.0	8.9	9.7	56.6	56.7	56.3	WNW 3	WNW 2	WNW 2	10	7	10	1.6	
25.	18.5	21.1	16.8	18.8	18.6	13.0	80	64	92	12.7	11.8	13.0	55.5	54.7	53.9	S 1	W 2	SW 1	10	8	4	0.2	● 1
26.	16.7	18.9	15.6	17.1	23.3	15.0	73	66	91	10.4	10.8	12.0	53.7	52.1	48.4	W 2	W 2	W 1	8	8	10		
27.	15.8	16.9	15.0	15.9	20.2	14.2	88	80	87	11.8	11.4	11.0	46.0	47.9	50.2	0	W 2	WNW 3	10	10	4	2.0	● 1
28.	15.6	17.7	15.2	16.2	19.2	13.5	64	61	85	8.5	9.1	10.9	53.4	54.5	54.4	WNW 3	WNW 2	SW 2	8	3	8	0.1	●
29.	18.7	22.6	17.8	19.7	19.8	14.9	79	64	93	12.6	11.8	14.1	53.2	52.2	49.7	S 1	S 2	ESE 2	7	8	9		● ☈ 3
30.	16.9	18.4	14.0	16.4	24.0	14.8	81	73	90	11.5	11.5	10.6	49.8	51.5	50.9	W 3	W 2	SSE 2	8	9	3	7.4	● ☈ 1
31.	16.6	14.6	13.5	14.9	21.2	13.0	73	90	90	10.3	11.1	10.3	48.2	48.1	48.2	W 3	W 2	SW 2	4	10	10	5.4	● ☈ 1.23
Midd.	17.5	19.3	15.6	17.5	21.2	13.7	77	73	89	11.4	12.1	11.7	756.4	756.3	756.1	1.8	1.8	1.5	7.0	6.5	6.6	64.6	

AUGUST.

Dag	Thermometer. Celsius. 8.	2.	9.	Middel	Max.	Min.	Fugtighedsgrad 8.	2.	9.	Damptryk 8.	2.	9	Barometer. 8.	2.	9.	Vindens Retn. og Styrke 8.	2	9.	Skydække 8.	2.	9.	Nedbör	Anmærkn:
1.	14.5	17.1	12.9	14.8	19.8	12.5	70	66	88	8.6	9.6	9.7	749.6	749.5	749.7	W 3	W 4	W 2	7	8	2	8.2	
2.	16.4	18.4	13.0	15.9	19.5	10.8	78	63	90	10.9	9.9	10.0	48.9	49.0	50.2	0	W 1	WNW 1	2	3	1		
3.	15.6	18.9	12.8	15.8	19.9	11.0	76	49	88	10.0	8.0	9.6	52.1	53.7	55.3	WNW 1	WNW 2	WNW 1	1	7	1	0.3	●
4.	16.4	18.8	15.8	17.0	19.7	11.1	75	62	81	10.4	10.1	10.8	56.1	56.5	56.8	WNW 1	WNW 2	WNW 2	3	3	2		
5.	16.6	18.9	13.6	16.4	19.5	13.0	71	64	90	10.1	10.5	10.4	56.8	56.4	55.9	WNW 2	WNW 2	WNW 1	1	3	2		
6.	18.2	21.7	16.3	18.7	20.1	13.5	72	67	72	11.2	12.9	10.0	54.8	53.2	51.3	W 1	W 2	0	3	4	1		
7.	18.6	20.9	17.1	18.9	22.6	13.0	68	63	95	10.8	11.4	13.8	48.1	46.1	45.8	ESE 1	ESE 2	S 1	0	0	10		● 3
8.	17.7	19.4	16.4	17.8	21.8	14.8	89	70	94	13.4	11.8	13.0	45.6	45.1	45.5	SSW 1	SSW 1	SSW 1	10	10	10	1.6	● ☈ 3
9.	17.5	18.2	14.3	16.7	20.5	13.7	84	78	86	12.5	12.2	10.4	47.8	51.5	55.5	ESE 2	W 2	W 3	8	10	8	2.6	● 2
10.	17.4	18.1	14.6	16.7	19.5	13.7	84	77	91	12.4	12.0	11.3	56.3	60.2	63.0	E 1	ENE 2	ENE 1	8	7	4	6.2	● 1.23
11.	17.7	22.5	19.5	19.9	19.7	13.0	81	58	75	12.2	11.7	12.6	64.4	63.9	63.8	N 1	NNE 1	NE 1	5	3	8	0.5	
12.	19.7	22.6	19.8	20.7	24.9	17.7	78	73	88	13.2	15.0	15.1	61.6	60.5	60.2	NE 2	NE 2	NE 1	8	1	3		
13.	20.2	22.4	20.2	20.9	23.3	17.9	73	77	88	12.8	15.6	15.4	58.9	58.2	59.1	NE 2	NE 3	NE 2	2	2	6		
14.	20.8	24.4	19.9	21.7	24.8	18.5	67	59	93	12.2	13.4	16.1	59.0	58.5	59.0	NE 2	NE 2	NE 1	1	0	8		● 3
15.	18.6	22.0	17.7	19.4	25.4	17.0	86	70	83	13.7	13.7	12.5	58.9	59.5	60.6	NE 2	NE 2	0	8	7	4	1.9	● 1
16.	19.2	21.2	15.5	18.6	22.7	15.1	75	61	88	12.5	11.2	11.6	60.7	60.3	60.3	NE 1	NE 1	ENE 1	0	5	2		
17.	20.4	21.3	16.0	19.2	22.7	15.4	72	59	89	12.8	11.0	12.1	60.3	60.6	61.2	NE 2	NE 2	E 1	2	1	1		
18.	20.6	21.6	17.1	19.8	22.7	15.3	74	83	74	13.5	15.9	10.7	62.4	62.4	62.3	0	ESE 1	S 1	0	3	1		
19.	19.3	23.3	15.5	19.4	24.1	15.0	63	51	85	10.6	10.7	11.1	62.3	62.1	61.8	SE 1	SE 1	SE 1	2	4	0		
20	18.1	21.5	15.6	18.4	23.7	13.0	75	40	85	11.5	7.6	11.2	61.7	61.9	61.3	SE 1	SE 1	0	0	0	0		
21.	19.8	21.6	16.9	19.4	22.3	13.8	80	66	81	13.8	12.7	11.5	61.7	60.9	60.3	ENE 2	W 1	E 1	5	5	0		
22	17.8	20.7	14.8	17.8	22.2	14.1	70	66	88	10.7	11.9	11.0	59.5	59.5	59.7	SW 1	WNW 2	0	0	1	0		
23.	18.5	22.9	14.8	18.7	21.5	13.4	81	64	86	12.9	13.1	10.7	60.5	60.3	60.2	WSW 1	WSW 2	W 1	5	3	0		
24.	18.1	20.6	16.0	18.2	23.5	13.0	76	70	81	11.8	12.7	11.0	60.3	60.2	60.4	WNW 1	WNW 2	WNW 1	0	0	0		
25.	18.6	21.3	16.9	18.9	21.2	13.0	71	65	89	11.3	12.2	12.7	61.8	62.2	62.7	0	SE 2	E 1	3	1	0		
26.	20.3	19.6	16.0	18.6	21.7	16.5	78	69	76	13.8	11.6	10.3	64.4	64.8	64.9	ESE 2	ESE 3	ESE 3	7	6	3		
27.	17.6	19.2	14.6	17.1	21.3	14.6	63	53	90	9.4	8.7	11.1	66.1	67.1	67.6	ESE 2	E 3	E 1	2	0	0		
28.	17.4	19.7	14.4	17.2	19.7	13.1	66	64	85	9.7	10.0	10.3	68.6	68.4	67.9	E 1	E 1	E 1	2	5	0		
29.	18.0	20.3	16.2	18.2	20.8	12.9	79	56	88	12.1	10.0	12.1	68.1	67.7	66.8	ESE 1	ESE 1	ESE 1	0	0	0		
30.	17.8	20.2	16.2	18.1	21.4	14.1	80	69	93	12.1	12.2	12.7	66.5	66.4	65.8	E 2	E 2	E 2	4	3	0		
31.	18.5	20.9	17.0	18.8	20.9	14.7	76	67	88	12.0	12.2	12.6	66.3	66.0	65.7	ESE 2	ESE 2	ESE 1	0	0	0		
Midd.	18.3	20.7	16.0	18.3	21.7	13.5	75	64	86	11.8	11.7	11.7	759.0	759.1	759.4	1.4	1.8	1.1	3.2	3.4	2.5	21.3	

Dag	Thermometer. Celsius. 8.	2.	9.	Middel	Max.	Min.	Fugtighedsgrad 8.	2.	9.	Damptryk 8.	2.	9	Barometer. 8.	2.	9.	Vindens Retn. og Styrke 8.	2	9.	Skydække 8.	2.	9.	Ned. bör	Anmærkn:
1.	19.1	24.9	17.5	20.5	21.8	15.9	77	56	81	12.7	12.9	12.0	765.9	765.2	765.4	SE 2	S 2	S 1	0	0	0		
2.	18.6	23.3	18.7	20.2	25.3	13.8	79	63	92	12.5	13.4	14.8	66.2	65.7	65.5	W 2	W 2	WNW 1	5	10	5		
3.	18.1	21.7	18.1	19.3	23.7	15.0	76	79	94	11.8	15.2	14.5	65.9	65.2	65.0	W 2	W 2	W 2	3	5	0		
4.	19.1	22.5	16.8	19.5	22.8	17.0	84	76	99	13.8	15.3	14.1	65.3	64.9	64.2	W 2	SW 1	0	7	2	0		
5.	20.2	27.5	19.8	22.5	23.8	16.8	87	57	95	15.3	15.6	16.4	61.9	60.5	60.8	S 2	SSW 2	SSW 1	5	4	4		
6.	19.8	22.5	16.9	19.7	28.1	17.3	83	71	81	14.3	14.4	11.5	60.2	59.3	59.7	W 2	W 3	W 2	6	7	2	0.4	●1
7.	16.8	14.9	13.6	15.1	23.8	13.4	95	84	96	13.5	10.5	11.1	57.9	56.1	55.7	SW 1	NW 1	NW 2	10	10	7		●23
8.	15.9	17.3	15.4	16.2	18.5	13.3	74	78	81	9.9	11.4	10.5	57.7	58.0	58.7	WNW 3	WNW 3	WNW 2	3	8	8	6.4	●2
9.	14.4	18.2	13.9	15.5	18.6	10.4	74	63	90	9.0	9.9	10.5	60.4	60.5	61.2	WNW 1	E 1	0	1	2	0	0.1	
10.	16.3	17.5	15.6	16.5	18.9	13.0	64	63	79	8.9	9.4	10.4	62.1	62.4	62.5	E 3	E 3	E 3	2	1	0		
11.	16.3	18.5	16.2	17.0	18.2	14.1	69	69	69	9.6	10.9	9.5	62.3	60.6	59.9	ESE 3	ESE 3	ESE 3	0	0	0		
12.	14.9	18.3	16.8	16.7	18.8	13.5	77	68	79	9.7	10.7	11.3	58.3	57.6	57.6	ESE 4	SE 4	ESE 3	0	0	7		
13.	14.5	16.4	16.7	15.9	18.5	14.3	87	82	89	10.6	11.4	12.5	55.2	53.9	52.2	ESE 3	ESE 3	SE 2	10	10	10		●3
14.	15.8	17.8	12.4	15.2	17.3	13.2	90	87	95	12.1	13.2	10.2	54.6	55.0	54.8	SSW 1	W 1	0	10	4	0	6.7	●1
15.	15.1	14.7	14.6	14.8	18.6	10.5	89	91	96	11.4	11.3	11.8	52.4	51.3	50.8	ESE 2	E 2	E 3	5	10	1		
16.	15.2	14.1	12.5	13.9	16.7	14.0	93	96	100	12.0	11.4	10.8	50.8	50.6	47.2	E 2	E 2	NNE 4	10	10	10	0.3	●1.23
17.	14.2	15.1	12.8	14.0	15.8	11.5	100	97	96	12.1	12.4	10.5	42.8	45.0	49.5	N 1	WSW 2	SW 3	10	10	10	22.9	●1.23
18.	14.6	17.5	14.5	15.5	15.7	12.3	85	84	93	10.5	12.5	11.3	55.5	56.4	56.1	SW 2	SW 2	S 2	5	8	7	7.4	
19.	12.0	14.5	10.6	12.4	18.0	11.5	98	79	97	10.2	9.6	9.2	52.8	51.6	49.3	SSW 2	SSW 3-4	SSW 2	10	7	8	1.3	●1.3 ▲K̅3
20	10.2	13.5	9.4	11.0	15.6	8.1	87	74	93	8.1	8.5	8.2	46.1	47.4	49.5	SW 3	SW 3	SW 2	10	8	2	10.6	
21.	10.7	15.5	10.3	12.2	14.1	7.7	95	66	96	9.1	8.7	9.0	52.1	54.4	57.6	SSW 1	W 1	0	3	4	1	0.1	
22	12.1	14.3	10.6	12.3	15.9	8.0	84	90	95	8.8	10.8	9.0	60.3	59.3	55.2	S 1	S 1	S 1	1	10	10	3.4	●13
23.	11.0	14.8	12.4	12.7	15.2	9.5	87	80	88	8.6	9.9	9.3	56.4	57.0	57.2	NW 2	W 2	W 2	5	7	3	16.6	●1
24.	11.8	14.5	12.8	13.0	15.1	10.8	90	75	89	9.2	9.2	9.7	57.5	58.3	59.1	W 3	NW 2	NW 2	1	4	3		
25.	10.3	14.0	11.0	11.8	14.8	9.4	94	90	90	8.7	10.6	8.8	60.8	61.6	62.8	NW 1	NW 1	0	3	4	2	0.1	
26.	12.1	13.7	12.4	12.7	15.6	9.8	97	91	93	10.1	10.5	9.8	64.9	65.6	66.8	0	0	0	10	10	10		
27.	11.9	15.4	10.3	12.5	16.0	10.2	94	66	97	9.6	8.6	9.1	68.7	69.1	70.2	NE 1	E 1	0	2	2	0		
28.	12.3	16.0	11.4	13.2	16.3	8.4	91	74	97	9.6	10.0	9.7	70.4	69.6	68.8	W 1	W 1	SW 2	1	1	0	0.1	
29.	13.7	14.3	11.8	13.3	16.5	10.9	97	86	97	11.3	10.4	10.0	67.8	67.3	65.8	W 1	W 2	WSW 2	10	4	10	0.3	●1
30.	14.2	15.7	11.3	13.7	15.8	11.0	90	88	84	10.7	11.7	8.4	60.9	60.0	62.7	WSW 3-4	W 4-5	NW 3	10	8	2		
31.																							
Midd.	14.7	17.3	13.9	15.3	18.5	12.2	86	77	91	10.8	11.3	10.8	759.1	759.0	759.1	1.9	2.0	1.7	5.3	5.7	4.1	76.7	

OKTOBER.

Dag	Thermometer. Celsius. 8.	2.	9.	Middel	Max.	Min.	Fugtighedsgrad 8.	2.	9.	Damptryk 8.	2.	9	Barometer. 8.	2.	9.	Vindens Retn. og Styrke 8.	2	9.	Skydække 8.	2.	9.	Ned. bör	Anmærkn:
1.	11.3	14.5	13.9	13.2	16.8	10.0	84	85	85	8.4	10.4	10.0	762.2	760.8	756.3	WNW 3	W 3	SSW 3	8	9	10		
2.	12.8	11.7	9.8	11.4	15.1	11.1	90	89	83	9.8	9.1	7.5	49.8	48.6	46.0	SW 3	SW 2	SW 2	10	10	10		●3
3.	5.8	8.2	4.5	6.2	15.0	5.8	87	71	92	5.9	5.8	5.8	45.5	47.6	46.9	NW 2	NW 2	SW 2	4	5	8	7.1	●1
4.	7.1	9.6	6.0	7.6	9.2	3.4	81	66	87	6.1	5.9	6.0	47.9	48.8	50.8	SW 2	SW 3	WSW 2	7	8	2	3.3	●1
5.	8.3	11.3	9.5	9.7	10.3	5.3	89	76	91	7.3	7.6	8.1	51.1	50.1	47.4	WSW 2	WSW 2	ESE 3	3	7	10		●3
6.	14.3	17.9	16.1	16.1	14.3	8.3	95	85	90	11.4	13.0	12.3	45.0	46.4	44.8	SW 2	SW 2	SSW 2	8	7	10	3.6	K̅3
7.	10.4	10.5	9.8	10.2	18.6	10.0	89	73	88	8.3	6.8	8.0	47.8	50.4	52.1	WNW 2	WNW 2	NNE 2	10	10	10	3.8	●1.3
8.	10.1	11.1	10.1	10.4	11.8	8.4	86	73	75	7.9	7.2	6.9	56.1	56.4	56.2	NE 2	NE 3	NE 3	10	10	10	1.4	●1.3
9.	7.5	7.4	7.7	7.5	11.8	7.5	90	90	88	7.0	6.9	6.8	56.6	58.0	56.8	E 3	E 3	ENE 2	10	10	10	19.3	●1.2
10.	7.8	7.1	7.1	7.3	11.3	6.4	89	94	90	7.0	7.1	6.8	59.7	59.3	62.6	NE 2	NE 2	NNE 2	10	9	8	17.7	●23
11.	8.1	7.9	8.5	8.2	10.3	5.8	78	82	94	6.3	6.5	7.8	65.3	66.2	67.4	NE 3	NE 3	ENE 3	7	10	10	8.4	●2
12.	7.8	8.8	8.2	8.3	8.6	7.2	71	74	87	5.6	6.3	7.0	67.8	66.2	63.5	ENE 1	ENE 1	ENE 2	10	10	8	0.9	
13.	7.2	11.3	9.6	9.4	9.7	5.3	89	77	82	6.7	7.7	7.2	59.8	58.0	57.7	NW 1	NW 2	W 3-4	2	8	3		
14.	9.2	11.0	8.0	9.4	11.8	7.1	83	69	72	7.2	6.8	5.8	59.4	61.1	62.4	NW 3	NW 1	NW 3	4	2	8		
15.	7.9	10.9	9.9	9.6	11.5	7.0	85	81	84	6.7	7.8	7.7	62.0	60.3	60.2	W 2	W 4	W 3	8	10	8		
16.	10.0	11.8	9.0	10.3	11.6	7.8	86	75	91	7.8	7.7	7.7	60.0	59.7	59.7	WSW 2	WSW 2	WSW 1	10	8	9		
17.	9.4	11.8	9.4	10.2	12.8	7.0	92	81	86	8.1	8.3	7.4	59.1	58.9	59.0	WSW 1	WSW 2	WSW 2	8	7	5	0.1	
18.	9.4	11.5	10.3	10.4	12.6	8.7	84	78	89	7.3	7.9	8.3	55.3	53.5	51.4	SW 2	SW 3	WSW 3	10	8	10		
19.	3.3	4.6	1.6	3.2	12.5	2.5	93	71	56	5.4	4.5	2.9	50.2	55.6	58.3	WNW 2	NW 2	0	10	4	7	5.7	●12✱2
20	4.8	5.2	3.4	4.5	5.3	1.5	78	84	95	5.0	5.6	5.5	55.7	51.9	42.7	SE 2	E 2	E 3	5	10	10	0.8	●3
21.	1.1	3.0	0.8	1.6	7.2	1.0	100	74	61	5.0	4.2	3.0	37.7	48.1	54.0	NNW 5	NNW 5	NW 3	10	4	0	38.3	●✱12
22	0.3	2.3	-0.8	0.6	3.6	-1.0	80	61	85	3.8	3.3	3.7	58.2	59.6	60.3	NW 2	NW 1	NW 1	0	0	3	0.5	
23.	1.3	2.9	-0.9	1.1	2.6	-1.4	70	71	88	3.6	4.0	3.8	58.8	57.8	58.7	NW 1	NW 1	NW 1	8	7	0		
24.	3.0	6.6	4.7	4.8	3.8	-2.5	95	71	81	5.4	5.2	5.2	56.4	53.3	53.0	WSW 2	WSW 2	NW 3	9	8	2		
25.	2.2	4.5	3.1	3.3	7.1	0.1	89	73	93	4.8	4.6	5.3	57.3	57.1	53.7	NW 1	NW 1	S 1	6	3	10		●3
26.	6.0	5.7	2.7	4.8	6.0	2.0	91	90	85	6.4	6.1	4.8	45.6	45.2	47.9	SW 3	WSW 3	NW 2	8	10	2	5.0	●1
27.	1.5	2.2	2.1	1.9	8.6	0.5	80	72	64	4.1	3.8	3.4	47.6	49.6	51.6	N 1	N 1	NNE 2	7	4	10	0.3	
28.	0.8	3.1	5.8	3.2	2.8	0.0	100	100	99	4.9	5.7	6.8	44.5	39.9	37.5	E 4	E 4	E 1	10	10	10	4.8	✱1●23
29.	7.1	5.4	-0.7	3.9	7.6	0.5	96	95	–	7.2	6.4	–	32.9	32.6	40.1	SW 2	SW 2-3	NNE 5	10	10	10	18.3	●12✱3
30.	-0.3	2.5	2.9	1.7	8.9	-1.4	87	79	94	3.9	4.4	5.3	52.5	53.9	51.9	NW 1	NW 2	W 2	3	5	5	5.8	
31.	4.4	5.3	3.9	4.5	4.9	-0.4	82	71	73	5.1	4.7	4.5	49.2	49.8	51.3	W 3	WNW 4	WNW 2	9	4	4	1.1	●1
Midd.	6.4	8.0	6.3	6.9	9.8	4.3	87	78	84	6.4	6.5	6.4	753.5	753.7	753.6	2.2	2.3	2.2	7.5	7.5	7.2	146.2	

BOGØ. **NOVEMBER.** **1880.**

Dag	Thermometer. Celsius.						Fugtighedsgrad			Damptryk			Barometer.			Vindens Retn. og Styrke			Skydække			Nedbør	Anmærkn:
	8.	2.	9.	Middel	Max.	Min.	8.	2.	9.	8.	2.	9	8.	2.	9.	8.	2	9.	8.	2.	9.	bör	
1.	4.3	2.4	0.0	2.2	5.6	2.0	89	91	94	5.5	5.0	4.3	736.7	750.2	758.2	WNW 5	NW 3-4	NW 1	10	8	7	5.4	*23
2.	2.2	3.2	-0.6	1.6	4.8	-1.1	82	63	88	4.4	3.6	3.9	60.3	62.0	64.7	WNW 2	WNW 1	WNW 1	3	4	0	0.7	
3.	-0.4	2.6	-1.8	0.1	4.6	-2.1	87	67	90	3.9	3.7	3.6	68.3	69.6	70.9	NE 1	NE 1	SW 1	0	0	0		
4.	-0.6	2.4	2.3	1.4	2.9	-2.1	88	68	80	3.9	3.7	4.4	68.9	65.8	61.8	SW 2	SW 2	SW 3	7	8	9		
5.	6.0	6.9	6.4	6.4	6.2	-0.9	96	93	98	6.7	6.9	7.0	61.3	62.3	63.0	WNW 2	WNW 1	WNW 2	10	10	10	0.1	●
6.	6.6	8.3	7.3	7.4	7.3	-0.1	96	92	96	7.0	7.5	7.3	63.0	64.0	63.7	W 2	W 2	WSW 2	10	10	10		
7.	6.7	7.4	7.6	7.2	8.6	5.7	91	98	98	6.7	7.5	7.6	59.8	58.2	57.5	WSW 3	WSW 4	WSW 4	10	10	10		●23
8.	6.6	6.4	1.0	4.7	8.1	6.4	100	88	83	7.3	6.3	4.1	53.4	53.4	58.9	WSW 1	WSW 2	NW 4-5	10	9	4	8.2	●2 ≡1
9.	-0.2	1.9	1.8	1.2	7.1	-1.1	74	91	88	3.3	4.8	4.6	65.2	63.0	58.1	WSW 2	WSW 1	S 2	0	10	7	0.8	
10.	0.8	1.9	2.5	1.7	3.3	-0.6	96	95	93	4.7	5.0	5.1	49.8	51.0	57.3	S 3	SE 2	0	10	10	10	3.5	*1
11.	2.4	4.6	4.4	3.8	2.8	0.2	94	87	96	5.2	5.5	5.9	62.1	62.1	61.1	0	SSW 1	S 1	10	10	10	4.6	●
12.	6.4	7.4	7.5	7.1	6.4	2.4	99	98	99	7.1	7.5	7.6	57.2	55.3	52.2	SW 2	SW 2	SW 2	10	10	10	1.1	●13
13.	7.6	8.2	10.2	8.7	8.1	6.1	98	98	96	7.6	7.9	8.9	51.1	44.7	40.9	SW 2	SW 2	SW 4-5	10	10	10	6.3	●23
14.	10.5	10.2	10.3	10.3	10.6	6.4	99	96	95	9.3	8.9	8.9	39.9	39.5	37.8	WSW 5	WSW 4-5	WSW 4	10	10	10	13.5	●123
15.	4.2	3.9	1.7	3.3	10.7	3.4	79	64	80	4.9	3.9	4.1	38.3	45.3	50.1	NW 2	NW 5	W 3	6	2	2	15.4	
16.	2.9	2.9	7.8	4.5	4.7	1.6	79	93	93	4.5	5.2	7.3	47.6	39.3	31.5	SE 2	SE 4	S 3	10	10	10		●23
17.	6.8	7.3	4.1	6.1	8.3	2.8	77	76	93	5.7	5.8	5.7	30.6	35.4	38.9	SW 4-5	SW 4-5	SSW 2	8	8	10	8.4	
18.	5.1	2.8	2.5	3.5	7.4	3.9	98	98	85	6.5	5.5	4.7	37.8	40.4	41.6	0	NW 1	SW 2	10	10	8	2.5	●12 ≡1
19.	1.3	2.9	-0.7	1.2	5.7	0.9	96	98	100	4.8	5.5	4.4	37.8	34.3	40.4	ESE 4	NE 1	N 4	10	10	10	8.4	●*123
20	-1.7	-0.1	-0.9	-0.9	3.6	-2.1	90	72	76	3.6	3.3	3.3	57.0	62.9	68.0	NW 2	NW 1	NW 1	2	0	0	11.0	
21.	-3.1	0.5	1.5	-0.4	0.1	-3.5	89	87	78	3.2	4.1	4.0	73.3	73.6	72.2	SW 1	SW 1	ESE 2	0	0	2		
22	3.3	1.4	0.7	1.8	3.3	-3.1	70	93	100	4.0	4.7	4.8	61.8	59.1	58.3	E 3	ESE 3	S 1	10	10	10		●*3
23.	0.2	1.2	1.2	0.9	3.3	-0.1	94	94	94	4.4	4.7	4.7	60.7	61.8	61.3	SW 2	SW 2	SW 2	8	10	10	5.6	●*1
24.	-1.0	2.6	3.4	1.7	1.6	-1.1	94	94	100	4.0	5.2	5.8	62.7	61.9	60.3	SW 1	S 1	SW 1	3	10	10		≡3
25.	4.7	5.1	7.2	5.7	4.7	-1.0	100	100	96	6.4	6.6	7.3	57.9	53.2	52.3	SW 2	SSE 2	SW 3	10	10	10	0.2	●12 ≡1
26.	5.5	5.3	7.4	6.1	7.3	4.5	94	94	96	6.3	6.2	7.4	57.7	57.0	53.0	WSW 3	WSW 2	S 3	7	10	10	3.5	●3
27.	7.8	8.2	5.7	7.2	8.8	4.9	93	91	91	7.3	7.3	6.2	55.2	57.5	61.9	WSW 2	WSW 2	WSW 2	10	7	3	2.5	
28.	5.2	6.2	6.6	6.0	8.9	4.7	95	90	91	6.3	6.4	6.6	67.0	68.3	67.9	WSW 3	WSW 2	WSW 4	10	8	10		
29.	6.2	6.6	6.1	6.3	6.9	4.9	93	99	97	6.6	7.2	6.8	67.3	67.8	67.8	WSW 3	WSW 3	WSW 3	10	10	10		
30.	6.3	6.7	6.3	6.4	7.1	5.8	98	99	88	6.9	7.2	6.3	67.2	67.4	66.0	WSW 3	WSW 3	WSW 2	10	10	10	0.4	● ≡2
31.																							
Midd.	3.8	4.6	4.0	4.1	6.0	1.6	91	89	92	5.6	5.8	5.8	755.9	756.2	756.6	2.3	2.2	2.3	7.8	8.1	7.7	102.1	

DECEMBER.

Dag	8.	2.	9.	Middel	Max.	Min.	8.	2.	9.	8.	2.	9	8.	2.	9.	8.	2	9.	8.	2.	9.	bör	Anmærkn:
1.	2.5	4.7	4.6	3.9	7.0	2.4	93	96	96	5.1	6.1	6.0	762.1	759.4	756.6	SW 3	SW 2	SW 3	10	10	10		
2.	6.0	5.6	1.3	4.3	6.3	2.4	84	71	82	5.8	4.8	4.1	48.9	53.2	60.5	W 5	NW 5	NW 2	8	7	3	0.7	●1
3.	1.2	4.1	1.7	2.3	6.3	-0.3	94	87	90	4.7	5.3	4.6	62.6	64.0	66.6	W 1	WNW 2	WNW 2	8	7	10		
4.	-0.2	0.5	-0.1	0.1	4.3	-0.5	76	80	83	3.4	3.8	3.8	70.5	72.0	71.4	E 2	E 2	S 2	2	10	10		
5.	1.6	3.6	4.7	3.3	1.7	-0.7	91	93	98	4.7	5.5	6.3	67.5	66.2	66.3	SW 2	WSW 2	SW 1	10	10	10		●3 ≡3
6.	4.8	4.4	6.1	5.1	4.9	1.4	100	100	100	6.4	6.2	7.0	66.4	65.6	64.0	SSW 1	SSW 1	SSW 1	10	10	10	1.9	●13 ≡123
7.	4.7	5.2	3.8	4.6	6.9	4.4	94	92	97	6.0	6.1	5.8	66.0	70.7	71.5	WNW 3	WNW 2	WSW 3	5	9	10	2.4	
8.	5.8	6.5	6.4	6.2	6.3	3.3	99	96	96	6.8	6.9	6.9	66.4	62.8	59.8	WSW 3	WSW 4	W 4	10	10	10		
9.	6.2	6.0	2.9	5.0	7.3	5.2	84	91	82	5.9	6.4	4.7	52.8	51.8	50.3	WNW 4	W 3	NW 4-5	10	10	7		●▲3
10.	1.3	3.8	5.0	3.4	6.8	0.9	82	95	92	4.1	5.7	6.0	55.9	49.8	46.9	W 2	W 2	NW 5	6	10	7	2.1	●
11.	4.4	4.4	4.8	4.5	6.0	0.9	85	82	94	5.3	5.1	6.0	48.3	52.1	50.2	NW 5	NW 5	WSW 4	3	0	10	0.4	
12.	4.2	4.6	3.6	4.1	6.3	3.3	92	86	90	5.7	5.4	5.3	44.2	42.7	38.6	W 4	WNW 5	WNW 5	6	8	7	0.9	●123▲⊼2
13.	2.2	3.1	2.0	2.4	4.9	2.0	87	93	93	4.7	5.3	4.9	46.0	46.6	44.3	NW 3	WNW 2	SW 3	2	3	8	6.0	
14.	-0.4	0.9	-2.0	-0.5	3.6	-0.5	100	100	94	4.5	4.9	3.7	37.8	41.5	49.8	SW 2	NW 4	N 2	10	10	7	0.9	*1
15.	-4.4	-1.8	-1.3	-2.5	1.0	-5.1	95	92	96	3.1	3.7	4.0	56.6	54.7	48.7	SSW 1	SSW 1	SSE 2	2	7	10		
16.	-0.1	-0.3	-3.3	-1.2	0.2	-4.6	94	100	87	4.3	4.5	3.1	45.3	47.0	49.6	ESE 1	E 1	NW 1	10	10	0	1.5	*12
17.	-5.8	-1.7	-3.3	-3.6	0.8	-6.5	95	86	96	2.8	3.5	3.4	54.1	54.7	55.8	WSW 1	WSW 2	WSW 2	0	2	3	3.4	
18.	-2.5	0.8	1.2	-0.2	-1.4	-6.0	94	94	98	3.6	4.6	4.9	56.6	53.8	50.8	E 2	ESE 3	ESE 2	10	10	10		*23
19.	2.2	2.8	2.5	2.5	2.3	-2.8	100	94	93	5.4	5.3	5.1	49.4	46.8	44.7	SSW 2	SSW 3	SSW 3	10	10	10	3.2	●23
20	1.7	2.5	1.7	2.0	3.3	0.7	90	93	98	4.6	5.1	5.1	45.1	44.9	45.8	WSW 3	W 3	SSW 2	10	10	10	1.1	
21.	0.7	1.6	1.0	1.1	2.8	0.5	96	96	87	4.7	5.0	4.3	45.2	47.5	52.6	WNW 1	WNW 2	NW 3	10	10	2	0.1	●
22	-0.5	0.7	0.0	0.1	2.1	-0.6	90	94	96	4.0	4.6	4.4	55.9	55.7	55.1	W 2	WSW 2	SW 1	4	10	10		
23.	0.4	1.5	0.9	0.9	1.3	-0.7	100	100	98	4.7	5.1	4.8	47.7	38.0	42.7	SE 3	SSW 3	NW 2	10	10	10	0.3	*1●2
24.	0.5	2.2	4.3	2.3	3.8	-0.2	98	98	97	4.7	5.2	6.0	41.9	38.2	35.5	ESE 2	ESE 2	SW 2	10	10	10	5.8	●123*12
25.	2.2	1.7	1.0	1.6	4.8	0.1	89	90	87	4.8	4.6	4.3	34.3	33.1	35.6	SW 3	SW 4	SW 4	8	10	7	5.9	*3
26.	0.9	0.8	1.1	0.9	2.9	0.2	92	96	83	4.5	4.7	4.1	35.2	37.5	41.4	W 4	W 4	W 4	10	9	3	1.1	*13
27.	0.6	1.3	-0.5	0.5	1.9	0.4	90	91	88	4.3	4.6	3.9	46.8	48.8	51.9	W 2	W 2	SW 1	3	9	0	1.3	
28.	-1.3	1.5	0.8	0.3	1.8	-2.4	94	89	98	3.9	4.5	4.8	56.8	57.0	54.3	NE 1	NE 1	E 4	8	9	10		*●3
29.	3.7	4.8	5.3	4.6	4.6	-2.1	100	100	100	6.0	6.4	6.7	51.5	51.4	49.4	SW 2	SW 2	SW 2	10	10	10	7.0	≡1.2
30.	6.6	5.4	3.0	5.0	6.6	3.6	93	80	85	6.7	5.4	4.8	43.9	47.1	47.4	SW 3	SW 3	SW 3	5	6	3		
31.	2.1	2.1	-0.1	1.4	6.8	2.0	93	82	92	5.0	4.4	4.2	50.2	53.2	57.2	WNW 2	WNW 2	WNW 2	4	3	0	2.2	●1
Midd.	1.7	2.7	1.9	2.1	4.0	0.0	92	92	92	4.8	5.1	4.9	752.0	751.9	752.1	2.4	2.6	2.7	7.2	8.4	7.3	48.2	

HAMMERSHUS.
1880.

Nordlig Bredde (Latitude N): 55°17'. *Östlig Længde fra Greenwich (Longitude E de Gr.): 14°48'.*

Höjde over Havet (Altitude): 15m. *Observator: Christensen, Lærer.*

Iagttagelsestider (Heures d'observation) 8 a.m., 2 p.m. 9 p.m.		Januar	Februar	Marts	April	Mai	Juni	Juli	August	September	Oktober	November	December	Aar (année)
Thermometer. Celsius.	Middel (moyenne)	-0.3	0.3	1.2	5.4	8.8	12.6	17.1	17.7	15.3	7.2	4.6	2.4	7.7
	Middel Maximum	1.2	1.9	3.4	8.6	12.2	15.5	21.2	20.8	17.8	9.5	6.2	4.2	10.2
	Middel Minimum	-2.0	-1.3	-0.8	2.7	6.1	10.1	14.4	14.9	12.5	4.8	2.2	0.2	5.3
	Middel Variation	3.2	3.2	4.2	5.9	6.1	5.4	6.8	5.9	5.3	4.7	4.0	4.0	4.9
	Absolut Maximum	4.3	4.7	9.6	19.5	30.4	20.1	27.7	22.6	26.6	16.5	9.7	7.6	30.4
	Absolut Minimum	-6.5	-6.8	-4.2	-0.8	2.7	6.6	11.5	11.5	7.8	-1.6	-2.2	-3.7	-6.8
Fugtighedsgrad (hum. rel.)	Middel	85	89	80	81	77	81	78	78	77	75	84	83	81
Damptryk (tens. d. vap.)	Middel	3.9	4.3	4.1	5.5	6.6	9.1	11.7	12.1	10.1	6.0	5.5	4.6	7.0
Barometer.	Middel	766.1	758.3	764.7	758.7	760.8	757.8	757.6	760.2	760.5	754.1	757.3	752.6	759.1
Skydække (nébulosité)	Middel	6.4	7.8	5.0	4.8	4.6	4.4	4.5	2.9	4.1	7.2	7.1	6.9	5.5
Nedbör (haut. d. pl.)	Sum	9.1	41.3	22.4	15.1	13.1	39.7	50.1	18.1	100.7	139.8	86.1	69.3	604.8
Dage med: (jours de)	Nedbör ● ✱ ▲	15	15	7	11	9	10	19	4	10	21	20	26	167
	Sne ✱	4	7	2	1	1	-	-	-	-	2	3	6	26
	Hagl ▲	1	-	2	-	1	-	-	-	-	2	2	3	11
	Taage ≡	6	11	4	5	3	4	-	-	1	-	3	1	38
	Torden ↯	-	-	-	1	-	-	2	-	1	-	-	-	4
	Frost (froid)	21	25	23	5	-	-	-	-	-	7	9	13	103
	Storm (tempête)	-	1	-	-	-	-	-	-	1	5	1	1	9
Vindretning: (direction du vent)	N	13	-	3	-	2	-	-	8	1	8	4	2	41
	NE	9	3	16	14	17	12	2	22	9	12	1	6	123
	E	-	12	9	22	11	28	6	15	8	8	1	2	122
	SE	-	9	5	11	4	4	8	5	15	5	5	8	79
	S	2	7	4	5	3	3	7	3	9	2	4	6	55
	SW	31	42	34	23	40	36	46	13	23	15	50	31	384
	W	14	3	4	3	4	1	11	4	9	15	8	16	92
	NW	15	2	8	2	2	1	3	7	8	24	11	16	99
	Stille (calme)	9	9	10	10	10	5	10	16	8	4	6	6	103
Vindstyrke: (force du vent)	N	1.4	-	1.0	-	1.6	-	-	1.4	1.0	1.8	2.1	1.6	1.6
	NE	1.7	1.0	1.4	1.5	1.3	1.4	1.0	2.1	1.3	2.6	3.0	1.7	1.7
	E	-	1.6	1.1	1.3	1.0	1.1	1.0	1.2	1.9	2.5	3.0	1.0	1.4
	SE	1.0	1.7	1.0	1.0	1.0	1.1	1.1	1.0	1.9	1.4	1.7	1.4	1.4
	S	1.0	1.4	1.1	1.3	1.8	1.7	1.2	1.0	1.3	1.0	1.9	1.6	1.4
	SW	1.5	1.7	1.5	1.4	1.6	1.5	1.3	1.1	1.8	2.1	2.2	2.2	1.7
	W	1.8	2.4	1.1	1.2	1.3	1.7	1.6	1.9	2.2	2.6	1.5	2.8	2.0
	NW	1.3	1.7	1.0	1.0	1.5	1.0	1.5	1.2	1.8	1.9	1.7	2.1	1.6
	Middelstyrke (force moy.)	1.4	1.5	1.2	1.2	1.3	1.3	1.2	1.2	1.6	2.0	1.9	2.0	1.5

Dag	Thermometer. Celsius.						Fugtighedsgrad			Damptryk			Barometer.			Vindens Retn. og Styrke.			Skydække			Nedbør	Anmærkn:
	8.	2.	9.	Middel	Max.	Min.	8.	2.	9.	8.	2.	9	8.	2.	9.	8.	2	9.	8.	2.	9.		
1.	0.4	1.3	1.5	1.1	1.8	0.4	96	92	89	4.6	4.7	4.5	753.6	755.9	756.8	SW 1	SW 1	SSE 1	10	10	10	1.8	● 1
2.	3.6	4.1	3.6	3.8	3.8	0.4	100	97	85	5.9	5.9	5.0	56.6	57.6	58.8	SW 1	SW 1	SW 2	10	10	0	1.0	● 1 ≡ 1.2
3.	2.6	3.9	3.3	3.3	4.3	1.8	89	85	82	4.9	5.2	4.7	55.7	53.2	55.7	SW 3	WSW 4	WNW 3	10	10	0	0.1	●
4.	1.9	3.0	3.6	2.8	4.1	1.7	90	95	97	4.7	5.4	5.7	64.1	64.2	63.1	WNW 2	WSW 2	WSW 1	1	10	10	0.1	≡ 23
5.	2.3	3.9	-0.2	2.0	4.2	1.5	89	78	100	4.9	4.8	4.5	66.6	69.7	72.6	W 1	WSW 1	WSW 1	1	0	10		≡ 3
6.	2.5	2.3	3.4	2.7	3.9	-0.2	94	100	87	5.2	5.4	5.1	72.5	72.1	71.1	SW 1-2	W 2	WSW 2	10	10	10		≡ 3
7.	3.9	3.6	1.2	2.9	4.0	2.3	90	83	89	5.5	4.9	4.4	69.7	73.2	74.7	NNW 1	NNW 1	0	10	0	0		
8.	1.7	2.7	3.5	2.6	4.1	1.0	93	96	93	4.8	5.4	5.5	71.1	68.0	65.1	WSW 2	W 2	W 1	10	10	10		
9.	0.9	2.8	2.0	1.9	3.6	0.7	100	100	89	4.3	5.6	4.7	67.9	69.0	70.5	0	0	NE 1	10	10	10	0.6	● 1 ≡ 1.2
10.	1.8	2.1	0.8	1.6	2.8	0.9	88	78	80	4.6	4.2	3.9	74.1	76.8	78.3	NE 1	NE 1	0	10	5	10	0.2	●
11.	0.3	1.8	1.9	1.3	2.1	-0.1	92	95	84	4.3	5.0	4.4	77.5	76.8	77.2	NW 1	NW 1	N 1	10	10	10	0.2	● 2 ✱ 12
12.	0.8	1.0	2.2	1.3	2.0	0.2	89	85	87	4.3	4.2	4.7	76.5	75.7	73.8	NW 1	WSW 1	W 1	10	10	10	0.6	
13.	0.4	0.1	2.4	1.0	2.6	-0.3	89	94	87	4.2	4.3	4.8	68.6	66.9	62.5	NW 2	NW 1	WSW 3	10	10	10		
14.	2.3	1.9	-0.9	1.1	2.5	-0.5	91	82	71	4.9	4.3	3.1	53.5	52.3	52.7	W 3-4	WNW 1	NW 2	10	7	0	0.8	● 1 ▲ 3
15.	-2.0	-2.3	-2.4	-2.2	2.4	-2.2	86	65	71	3.4	2.5	2.7	53.4	55.0	57.1	NNW 2	NNW 2	N 2	1	2	7	0.1	
16.	-3.9	-2.6	-2.8	-3.1	-2.0	-4.3	66	62	49	2.2	2.3	1.8	58.2	57.8	57.5	NNW 1	NW 1	NNW 1	6	10	10		
17.	-4.8	-4.1	-4.6	-4.5	-2.6	-5.1	64	66	63	2.0	2.2	2.0	56.0	55.5	55.7	NW 1	NNE 1	NE 2	6	8	6	0.2	✱ 13
18.	-4.0	-4.3	-5.6	-4.6	-3.8	-5.3	75	66	77	2.5	2.2	2.3	57.8	60.5	62.8	NE 3	NNE 2-3	N 1	7	7	6	1.2	
19.	-5.8	-4.8	-4.9	-5.2	-4.0	-6.5	80	74	69	2.3	2.3	2.2	66.0	67.5	68.5	N 1	N 1	N 1	6	3	3		
20	-3.5	0.5	0.8	-0.7	-3.2	-5.9	91	100	78	3.2	4.8	3.8	64.6	60.6	61.8	SW 2	WSW 1	NNE 2	10	10	3	0.5	✱ 1.2
21.	-2.2	-2.3	-3.6	-2.7	1.0	-3.6	67	69	67	2.6	2.7	2.3	65.1	67.7	67.9	N 3	NNE 2-3	NW 1	9	10	9	1.2	
22	-1.6	0.6	0.2	-0.3	-1.6	-4.7	92	92	89	3.7	4.4	4.1	62.0	61.3	62.7	SW 1	0	NE 2	10	10	10		✱ 123
23.	-1.8	-3.1	-4.9	-3.3	0.6	-2.1	78	72	84	3.1	2.6	2.6	66.8	67.8	67.1	NNE 1	NW 1	WSW 1	7	4	0	0.5	
24.	1.9	2.0	0.1	1.3	1.9	-4.9	96	91	94	5.1	4.8	4.3	60.3	61.5	67.2	W 2	N 1	0	10	5	2		≡ 1
25.	-3.7	0.8	-3.1	-2.0	2.2	-4.3	100	78	91	3.5	3.8	3.3	67.6	69.3	72.0	0	0	SW 1	3	3	2		
26.	-1.5	-1.1	-2.5	-1.7	0.8	-4.4	86	88	94	3.5	3.7	3.6	73.9	74.8	75.0	0	SW 1	SSW 1	10	10	10		
27.	-4.8	-3.1	-2.0	-3.3	-1.0	-4.9	100	94	92	3.2	3.4	3.6	72.8	71.1	70.7	SW 1	SW 2	SW 2	2	8	3		
28.	-1.6	0.0	-0.9	-0.8	-1.3	-4.9	92	87	82	3.7	4.0	3.6	71.1	70.9	70.6	SW 2	SW 2	SW 2	2	3	0		
29.	-2.9	-2.1	-1.9	-2.3	0.4	-3.1	89	87	88	3.3	3.4	3.5	68.8	67.1	68.0	SSW 1	SW 1	SW 1	3	5	2		
30.	-1.7	0.7	-1.6	-0.9	-1.0	-3.1	90	71	70	3.6	3.5	2.8	70.6	72.4	73.6	SW 1	SW 2	SSW 1	0	0	0		
31.	0.4	3.5	-0.5	1.1	1.3	-2.6	78	60	86	3.7	3.5	3.8	73.8	73.8	73.6	SW 1	SW 1	SW 1	0	0	0		
Midd.	-0.6	0.4	-0.4	-0.2	1.2	-2.0	88	83	83	3.9	4.0	3.8	765.7	766.0	766.5	1.4	1.3	1.3	6.9	6.8	5.6	9.1	

FEBRUAR.

Dag	8.	2.	9.	Middel	Max.	Min.	8.	2.	9.	8.	2.	9	8.	2.	9.	8.	2	9.	8.	2.	9.	Nedbør	Anmærkn:
1.	-0.4	3.2	0.0	0.9	3.7	-1.5	72	61	71	3.2	3.5	3.2	771.6	770.4	768.6	SW 1	SW 1	SSW 1	0	0	0		
2.	-0.5	2.5	0.9	1.0	3.6	-1.3	94	82	87	4.2	4.6	4.3	68.6	68.3	68.6	SW 1	SW 1-2	SW 1	0	0	0		≡ 23
3.	0.8	1.2	1.5	1.2	2.6	-0.7	94	98	98	4.6	4.9	5.0	69.6	70.8	71.8	SW 2	SW 1-2	SW 1	9	10	10		● ≡ 123
4.	1.7	1.8	-0.1	1.1	1.8	0.2	100	100	100	5.2	5.2	4.6	72.7	72.3	70.8	SW 1	SW 1	SW 2	10	10	10	0.4	≡ 1.23
5.	-1.3	2.9	-0.5	0.4	2.0	-1.7	100	71	94	4.2	4.0	4.2	67.9	63.5	59.4	SW 1	SW 1	SW 2	5	0	1		
6.	0.8	0.6	-1.4	0.0	3.0	-1.3	96	100	100	4.7	4.8	4.1	59.6	62.4	64.5	SW 1	WSW 1	SW 1	10	10	10	0.3	● ≡ 1.23
7.	1.4	4.2	2.2	2.6	1.7	-1.5	78	90	61	4.0	5.6	3.3	63.4	62.4	60.9	SSW 2	SSW 2	SSW 2	0	0	0	0.3	
8.	-2.1	0.7	0.4	-0.3	4.6	-2.4	81	71	75	3.2	3.5	3.5	56.8	55.3	53.5	S 1	S 1	SSW 1	0	0	0		
9.	1.8	0.4	-0.2	0.7	2.2	-2.2	75	100	100	3.9	4.7	4.5	54.2	56.2	57.3	SW 2	SW 2	SW 1	10	10	10		● ≡ 23
10.	0.6	1.9	0.8	1.1	1.9	-0.4	92	88	96	4.4	4.6	4.7	56.2	55.5	56.0	SSE 1	SSE 1	0	10	10	10	0.2	
11.	0.5	1.4	0.5	0.8	2.1	-1.1	98	85	94	4.7	4.3	4.5	58.2	59.7	61.3	0	0	0	10	9	0		≡ 1.2
12.	0.8	0.1	1.5	0.8	1.7	-0.7	90	96	87	4.4	4.4	4.5	61.9	61.2	60.8	ESE 1	ESE 1	SSE 1	7	10	10		●
13.	1.5	2.7	1.3	1.8	1.6	-0.1	93	87	100	4.7	4.9	5.0	62.4	64.0	65.4	SSW 1	SW 1	SW 1	10	3	10	0.8	≡ 3
14.	1.2	2.9	-0.2	1.3	3.3	0.9	96	93	100	4.8	5.2	4.5	65.9	66.3	67.2	0	0	0	9	10	10		≡ 3
15.	0.5	0.5	0.0	0.3	3.2	-0.6	92	82	89	4.4	3.9	4.1	67.8	67.6	65.6	ENE 1	NE 1	E 1	10	10	10		
16.	-0.9	-0.8	-1.8	-1.2	0.7	-1.1	82	77	80	3.6	3.3	3.2	63.4	62.3	60.5	E 1-2	E 1-2	E 2-3	10	10	10		
17.	-0.9	-0.6	-2.4	-1.3	-0.8	-2.0	84	81	83	3.6	3.6	3.2	58.3	56.9	55.4	ESE 3	E 3	ESE 3	10	10	10		
18.	-5.2	-5.8	-5.7	-5.6	-0.4	-5.3	96	95	96	2.9	2.8	2.8	54.9	55.9	57.2	ESE 3	SE 2-3	SE 2	10	10	10	0.7	✱ 123
19.	-4.2	-2.1	1.0	-1.8	-4.2	-6.8	97	94	100	3.2	3.7	4.9	57.4	53.0	47.1	SE 1	SSE 2-3	SSW 3	10	10	10	2.7	● 3 ✱ 2
20	2.0	3.6	2.8	2.8	4.7	-4.4	100	100	96	5.3	5.9	5.4	44.4	44.5	44.6	SW 1	SW 2	SW 1-2	10	10	10	15.1	● 123 ≡ 1
21.	2.1	1.9	2.0	2.0	4.7	1.8	100	100	96	5.3	5.3	5.2	45.0	47.5	50.8	SW 1	SW 1	SW 1	10	10	10	4.4	● ≡ 123
22	1.6	0.9	-0.4	0.7	2.3	1.4	100	94	89	5.2	4.6	3.9	55.4	58.8	62.2	0	E 1	ENE 1	10	10	10	7.7	● ✱ 2 ≡ 1
23.	-1.5	-0.3	-0.8	-0.9	1.7	-1.5	76	83	83	3.1	3.7	3.6	65.8	66.0	66.7	ENE 1	ENE 1	E 1	10	10	10	0.2	
24.	-1.3	-1.2	-2.0	-1.5	-0.3	-1.5	82	78	76	3.4	3.3	3.0	66.9	67.2	67.4	E 1	SE 1	0	10	10	10		
25.	-0.6	0.6	0.5	0.2	-0.6	-2.1	88	89	100	3.9	4.2	4.8	66.7	64.5	60.4	WSW 1	SW 2	SW 2	10	10	10		● ✱ 3
26.	0.2	1.0	1.6	0.9	0.7	-0.7	100	96	82	4.7	4.7	4.2	49.0	40.9	36.3	SW 3	SW 4	WSW 5	10	10	6	2.9	● 2 ✱ 1
27.	-0.4	1.9	0.5	0.7	1.8	-0.4	100	66	73	4.5	3.5	3.5	37.0	41.6	46.0	WNW 3	NW 1-2	WSW 1	10	0	0	1.2	✱ 1
28.	-0.1	1.1	2.6	1.2	1.9	-0.5	98	98	75	4.5	4.9	4.2	41.7	33.8	36.4	SW 2-3	SW 3	W 3-4	10	10	5	0.2	● 13 ✱ 1
29.	1.6	3.2	2.7	2.5	2.6	-0.2	85	97	94	4.4	5.6	5.3	40.2	39.5	43.5	SW 2-3	SW 3	SW 2	10	10	10	4.2	● 2
30.																							
31.																							
Midd.	0.0	1.0	0.3	0.4	1.9	-1.3	91	88	89	4.2	4.4	4.2	758.7	758.2	758.1	1.4	1.6	1.5	8.3	7.7	7.3	41.3	

Dag	Thermometer. Celsius. 8.	2.	9.	Middel	Max.	Min.	Fugtighedsgrad 8.	2.	9.	Damptryk 8.	2.	9	Barometer. 8.	2.	9.	Vindens Retn. og Styrke 8.	2	9.	Skydække 8.	2.	9.	Ned. bör	Anmærkn:
1.	2.9	5.7	7.1	5.2	3.4	1.6	100	93	76	5.6	6.3	5.7	747.3	746.7	746.1	SW 1-2	SW 3-4	SW 3	10	9	10	1.9	●2
2.	3.2	3.2	0.8	2.4	7.1	2.9	93	85	100	5.4	4.9	4.9	40.6	42.6	40.2	SW 2	SW 2-3	SSW 2	9	4	10	3.4	●1.3 ▲3
3.	3.1	4.8	3.4	3.8	4.2	0.7	98	98	90	5.6	6.3	5.2	38.5	37.1	36.7	SW 1	SW 2-3	SW 2	10	10	10	8.2	●123 ✱1
4.	2.1	2.8	1.8	2.2	5.7	1.6	91	93	93	4.9	5.2	4.9	41.2	44.0	48.0	SW 1	SW 1	SW 1	5	10	7	7.8	●
5.	2.1	3.5	0.7	2.1	3.6	1.4	91	75	80	4.9	4.4	3.9	51.2	53.5	59.0	SW 1-2	NW 1	N 1	6	5	10	0.7	
6.	0.3	2.1	4.2	2.2	4.6	−0.8	87	82	100	4.1	4.4	6.2	62.7	62.7	61.1	0	SSW 1	SW 1	2	10	10		≡3
7.	3.0	3.9	3.9	3.6	4.6	0.3	93	90	82	5.3	5.5	5.0	57.9	57.8	61.4	SW 2	SW 2	W 1-2	10	10	10	0.1	●1
8.	−0.7	0.4	−2.2	−0.8	4.1	−1.0	62	68	83	2.7	3.2	3.2	75.3	80.3	81.9	NE 2	NE 1	0	3	1	0		
9.	−0.1	1.7	4.2	1.9	0.4	−2.6	79	80	52	3.6	4.1	3.2	77.5	74.8	70.8	SW 2-3	SW 2	SW 2	2	0	0		
10.	2.1	4.5	3.1	3.2	4.6	−0.2	80	81	93	4.3	5.1	5.3	65.0	63.8	64.5	SW 1	SW 2	0	3	5	10		
11.	1.6	0.9	−0.8	0.6	4.6	1.4	76	63	70	3.9	3.1	3.0	71.3	76.7	78.6	NE 2-3	NE 1	0	0	1	0		
12.	−0.4	−0.5	−2.7	−1.2	1.7	−3.0	54	57	62	2.4	2.5	2.3	82.7	84.4	85.0	NE 2	NE 1	ENE 1	1	6	3		
13.	−2.8	−1.0	−2.7	−2.2	−0.2	−3.5	64	61	72	2.4	2.6	2.7	82.8	79.3	74.4	SSE 1	SSE 1	S 1	7	0	0		
14.	−0.8	−0.1	0.4	−0.2	−0.7	−4.2	71	71	82	3.1	3.2	3.9	68.0	65.0	65.9	SSW 1	NNE 1	NNE 1	7	10	7		
15.	−1.0	1.3	−2.1	−0.6	0.9	−1.1	65	60	90	2.8	3.1	3.5	70.7	71.9	70.5	NE 1-2	NW 1	SW 1	9	0	0		
16.	−0.2	3.5	0.7	1.3	1.7	−2.5	66	65	85	3.0	3.8	4.1	68.6	66.9	64.7	NNW 1	SW 1	NW 1	1	0	0		
17.	1.1	2.1	1.3	1.5	3.5	−0.7	83	71	89	4.1	3.8	4.5	64.0	66.3	65.4	NNE 1	SE 1	SW 1	2	5	8		
18.	−0.9	0.5	−0.8	−0.4	2.6	−1.1	67	54	70	2.9	2.6	3.0	69.7	72.4	71.8	NE 2-3	E 1	WSW 1	7	7	10		
19.	1.0	3.0	1.4	1.8	1.0	−1.9	81	87	82	4.0	4.9	4.1	66.1	63.1	64.2	WSW 2	WSW 1	0	10	3	10		
20	1.5	0.8	−0.2	0.7	4.4	−0.2	72	66	74	3.7	3.2	3.3	66.6	68.6	69.3	NE 1	NE 2	NE 1	5	0	0	0.3	✱▲1
21.	0.3	4.7	1.2	2.1	1.8	−2.4	89	71	82	4.2	4.6	4.1	65.8	63.7	66.4	WSW 1	NW 1	NE 1	10	7	3		
22	−0.1	0.8	−3.5	−0.9	5.3	−0.4	69	63	85	3.1	3.1	2.9	71.3	73.1	72.9	ENE 1	ENE 1	0	10	7	0		
23.	0.2	3.5	0.4	1.4	1.0	−3.6	85	78	92	4.0	4.6	4.4	73.5	73.4	73.1	NW 1	SW 1	SW 1	0	0	0		
24.	1.5	3.9	0.9	2.1	3.6	−0.9	80	72	82	4.1	4.4	4.1	72.0	70.8	69.8	NW 1	NW 1	WSW 1	9	5	1		
25.	2.1	3.5	1.1	2.2	4.0	−1.0	87	82	92	4.7	4.8	4.6	69.1	68.8	67.8	0	ENE 1	SE 1	0	0	0		
26.	2.0	5.1	2.0	3.0	3.5	−2.5	71	74	77	3.8	4.8	4.1	66.9	66.0	64.6	0	SW 1	SW 1	0	0	0		
27.	2.2	2.0	1.0	1.7	9.6	−0.1	82	82	72	4.4	4.3	3.6	63.9	65.9	67.4	SW 1	E 1	E 1	3	5	5		≡1.23
28.	1.3	4.7	−1.2	1.6	2.8	0.3	76	64	100	3.8	4.1	4.2	67.5	66.2	63.0	SE 1	SW 1	SW 1	9	6	5		≡3
29.	−0.8	1.3	0.8	0.4	5.6	−1.3	100	94	82	4.3	4.8	4.0	60.3	59.9	60.2	0	0	WSW 1	5	10	0		≡1.2
30.	1.6	1.6	0.1	1.1	2.4	−0.8	91	82	90	4.7	4.2	4.2	63.6	64.8	64.6	ENE 1	E 1-2	E 1-2	10	10	10		
31.	1.6	3.5	1.6	2.2	2.7	−0.6	91	82	89	4.7	4.8	4.6	62.1	59.9	57.6	E 1	E 1	SE 1	10	6	0		
Midd.	0.9	2.5	0.8	1.4	3.4	−0.8	80	76	83	4.0	4.2	4.1	764.6	764.9	764.7	1.2	1.3	1.0	5.6	4.9	4.5	22.4	

APRIL.

Dag	Thermometer. Celsius. 8.	2.	9.	Middel	Max.	Min.	Fugtighedsgrad 8.	2.	9.	Damptryk 8.	2.	9	Barometer. 8.	2.	9.	Vindens Retn. og Styrke 8.	2	9.	Skydække 8.	2.	9.	Ned. bör	Anmærkn:
1.	2.0	2.8	1.2	2.0	3.6	−0.8	93	86	91	4.9	4.8	4.5	755.7	756.0	756.7	E 1	E 1	E 1-2	3	10	10		
2.	1.6	2.5	1.8	2.0	3.5	0.9	94	91	88	4.9	5.0	4.6	57.9	57.2	56.8	E 1	E 1	E 1	10	10	10	0.9	●1.2
3.	1.8	2.7	1.1	1.9	2.5	0.9	90	87	83	4.7	4.9	4.1	55.5	55.5	55.4	E 1	E 1-2	ENE 2	10	10	10	0.2	
4.	0.3	1.6	0.7	0.9	2.7	−0.3	87	78	89	4.1	4.0	4.3	54.3	53.2	51.5	E 2	E 2	E 2	10	10	10	0.4	✱1
5.	1.5	2.4	1.7	1.9	1.7	0.3	98	93	94	5.0	5.1	4.9	47.1	45.1	47.3	E 2	E 2	WSW 1	10	10	10		●23 ≡1.3
6.	4.2	9.4	5.1	6.2	4.2	1.4	90	88	83	5.6	7.7	5.4	50.0	50.5	50.7	SW 1	0	SE 1	0	3	5	6.6	
7.	4.9	4.8	1.0	3.6	12.6	3.4	98	82	96	6.3	5.3	4.7	51.4	53.6	55.8	0	0	SE 1	8	0	5	1.8	●1 ≡1.23
8.	2.3	2.5	2.0	2.3	5.4	0.4	98	94	91	5.3	5.2	4.8	58.2	59.3	60.7	NE 1-2	NE 2	NE 1-2	10	10	10	0.5	● ≡1.23
9.	2.3	3.6	2.8	2.9	2.7	1.8	85	80	75	4.7	4.7	4.3	61.8	62.8	63.5	NE 2	NE 2	NE 2	10	5	10	0.1	
10.	2.2	3.8	0.7	2.2	4.0	2.0	77	77	94	4.1	4.6	4.6	63.7	63.9	64.0	NE 1	ENE 1	ENE 1	6	7	10		
11.	0.3	3.8	2.7	2.3	3.8	−0.4	94	80	91	4.4	4.8	5.1	63.8	63.8	64.2	NE 1	NE 1-2	ENE 1	10	9	5		≡1.3
12.	3.5	5.4	4.0	4.3	4.6	0.1	92	82	82	5.4	5.5	5.0	65.8	66.8	66.7	0	E 1	SE 1	10	1	0		
13.	3.6	5.4	4.0	4.3	6.6	1.7	90	80	77	5.3	5.4	4.7	68.1	68.1	66.2	E 1	E 1	SE 1	0	0	0		
14.	9.8	16.9	10.7	12.5	10.0	2.8	62	38	58	5.6	5.5	5.6	62.8	59.2	54.9	S 1	S 1-2	SW 1	0	0	5		
15.	8.0	10.8	8.5	9.1	17.6	7.3	90	75	91	7.2	7.3	7.5	54.6	54.4	54.9	SW 2	SW 1	WSW 1	5	3	0		
16.	3.5	7.5	3.9	5.0	12.4	3.4	98	69	75	5.8	5.3	4.6	59.4	61.3	61.8	0	E 1	SE 1	5	0	0		≡1.2
17.	7.5	9.9	8.9	8.8	8.3	3.3	89	73	84	6.9	6.6	7.1	60.2	60.4	59.6	0	E 1	SE 1	8	1	0	0.4	●1
18.	7.1	8.0	7.8	7.6	13.6	4.5	86	73	82	6.4	5.9	6.5	60.9	60.9	59.9	ESE 1	SE 1	SSE 1	2	1	8		
19.	5.5	11.9	7.6	8.3	14.8	4.3	85	60	79	5.7	6.2	6.1	61.0	62.0	62.4	0	SW 1	SSE 1	0	1	0	0.5	●☈1
20	8.1	8.4	5.8	7.4	14.0	4.4	79	76	85	6.4	6.2	5.8	62.1	61.2	59.8	SE 1	NE 1	SE 1	0	0	0		
21.	7.7	9.2	8.0	8.3	10.4	4.0	80	84	82	6.3	7.3	6.6	58.7	60.2	61.0	0	SW 2	SW 1	3	5	0		
22	11.7	18.8	13.9	14.8	13.3	6.6	75	41	56	7.7	6.6	6.6	60.9	59.6	57.5	SW 1	SSW 1-2	SSW 1-2	2	3	7		
23.	10.2	12.0	5.2	9.1	19.5	7.2	74	63	89	6.9	6.5	5.9	57.4	57.1	56.9	0	0	SW 1	5	5	2		●3
24.	6.5	9.4	6.2	7.4	13.3	5.2	91	75	91	6.6	6.6	6.5	54.0	55.0	53.7	SW 2	WSW 2	SW 2	9	3	8	2.6	●1.2
25.	7.1	9.2	5.8	7.4	9.5	5.6	96	72	82	7.2	6.3	5.6	50.6	50.8	51.8	SW 1	SW 2	SW 2	3	2	8	1.1	●1
26.	6.1	8.7	5.7	6.8	9.5	4.7	81	70	82	5.7	5.9	5.6	54.8	55.7	55.7	SW 1-2	SW 2	SW 1-2	6	1	1		
27.	5.2	10.4	5.6	7.1	9.3	3.4	78	63	83	5.2	5.9	5.6	58.5	59.3	59.5	NW 1	SW 1	WSW 1	0	7	1		
28.	5.5	6.0	2.9	4.8	10.4	3.2	83	67	64	5.6	4.7	3.6	58.5	59.2	61.5	NW 1	E 1	E 1	7	7	0		
29.	3.1	5.0	0.6	2.9	6.8	−0.1	68	66	85	3.9	4.3	4.1	63.8	66.1	68.7	NE 2	NE 2	S 1	7	6	0		
30.	5.8	9.3	6.9	7.3	6.4	−0.4	82	65	69	5.6	5.7	5.1	67.6	65.9	65.4	SW 1	SW 2	WSW 1	4	2	1		
31.																							
Midd.	5.0	7.4	4.8	5.7	8.6	2.7	86	74	82	5.6	5.7	5.3	758.6	758.8	758.8	1.0	1.3	1.2	5.4	4.4	4.5	15.1	

Dag	Thermometer. Celsius.						Fugtighedsgrad			Damptryk			Barometer.			Vindens Retn. og Styrke			Skydække			Ned.	Anmærkn:
	8.	2.	9.	Middel	Max.	Min.	8.	2.	9.	8.	2.	9	8.	2.	9.	8.	2	9.	8.	2.	9.	bör	
1.	6.8	8.8	5.8	7.1	9.7	3.9	88	77	82	6.5	6.5	5.6	765.1	764.4	762.9	SW 1	WSW 1	SW 1	6	3	3		
2.	9.5	12.7	6.7	9.6	9.6	5.3	71	57	76	6.3	6.2	5.5	61.8	61.2	60.0	SW 1	SW 1	SE 1	2	0	0		
3.	8.0	8.4	6.8	7.7	12.8	4.3	73	69	78	5.9	5.7	5.8	59.1	58.3	57.7	SE 1	E 1-2	SE 1	1	3	1		
4.	7.8	8.8	6.9	7.8	9.6	4.9	82	76	87	6.5	6.4	6.5	58.4	58.7	58.9	SE 1	E 1	E 1	2	2	9		
5.	7.6	9.1	6.7	7.8	9.2	6.9	83	76	90	6.5	6.6	6.6	58.5	57.8	56.6	E 1	NE 1	0	9	2	7		
6.	9.2	13.6	7.6	10.1	10.3	5.7	88	63	72	7.5	7.3	5.6	54.4	52.9	53.0	SW 1	SW 1-2	NW 2	6	1	1		
7.	6.5	9.6	6.2	7.4	14.5	4.4	72	64	85	5.2	5.7	6.0	53.6	54.1	55.1	W 2	SW 2-3	SW 1	2	1	5		
8.	7.1	9.6	4.4	7.0	10.4	4.5	70	61	85	5.3	5.5	5.3	56.8	58.2	59.2	SW 1	SW 1	0	3	0	0		
9.	6.7	10.2	7.2	8.0	10.2	3.5	82	53	80	5.9	4.9	6.1	61.7	61.8	61.7	N 1	0	0	1	4	7		
10.	7.8	8.2	4.9	7.0	12.7	6.0	71	67	86	5.6	5.5	5.6	61.2	62.4	61.8	0	ENE 1	NNE 2	5	9	10		●3
11.	3.8	7.0	6.3	5.7	9.0	3.0	90	88	93	5.4	6.6	6.6	60.6	61.8	64.3	N 2	NW 1-2	0	10	10	10	5.1	●1
12.	6.4	7.2	5.4	6.3	7.2	3.7	91	80	91	6.6	6.1	6.1	66.3	66.9	66.9	NE 1	E 1	ENE 1	10	10	0	0.1	
13.	7.1	9.6	7.9	8.2	8.0	4.0	100	82	94	7.5	7.2	7.5	66.5	66.9	66.8	NE 1	E 1	ENE 1	10	9	1		≡1.3
14.	8.5	11.2	9.6	9.8	9.7	6.5	88	83	88	7.3	8.2	7.8	66.5	66.8	65.4	NE 1	ENE 1	E 1	0	2	1		≡2.3
15.	11.5	17.0	11.0	13.2	12.4	6.5	85	64	82	8.5	9.3	8.1	63.6	61.9	58.7	E 1	W 1	WSW 1	0	0	1		
16.	7.4	6.9	5.6	6.6	18.2	7.1	85	77	69	6.5	5.7	4.7	57.7	59.6	61.7	NE 2	NE 2	ENE 1	10	10	10		
17.	6.0	9.7	7.3	7.7	7.7	4.3	74	61	65	5.1	5.5	4.9	63.3	63.5	62.3	0	SW 1	NE 1	7	1	9		
18.	4.9	4.7	3.3	4.3	12.2	4.3	65	65	70	4.3	4.2	4.0	64.0	65.3	66.9	NE 1	NE 2	NE 1	3	5	1		✱▲
19.	4.7	7.0	4.7	5.5	7.2	2.7	64	53	62	4.1	4.0	4.0	67.2	66.1	64.2	NE 1	SW 1-2	SSW 1	1	7	7	0.1	
20	7.6	9.9	7.4	8.3	9.2	3.9	57	46	83	4.4	4.2	6.4	62.2	60.8	59.5	SW 2	SW 2	SW 1	5	9	10		●3
21.	8.5	9.5	8.9	9.0	11.1	6.8	98	88	84	8.1	7.8	7.1	57.8	57.0	54.5	0	SW 2	SW 2	10	5	7	0.7	≡1.2
22	8.8	10.9	8.5	9.4	12.7	7.1	83	74	93	7.0	7.2	7.7	52.4	51.2	47.8	SW 2	SW 2	SW 2	8	10	10		●3
23.	9.6	12.0	8.4	10.0	11.2	7.9	92	67	82	8.2	7.0	6.8	48.2	51.0	53.9	WSW 1	SW 2	SW 2	7	5	8	3.2	
24.	11.5	9.8	9.0	10.1	12.5	7.6	88	94	91	8.9	8.4	7.7	53.2	52.3	53.5	SW 3	SW 3	SW 3	8	10	2	0.7	●1
25.	9.6	12.3	8.4	10.1	11.5	7.7	80	70	87	7.1	7.4	7.1	59.1	61.5	61.5	SW 3	SW 3	SW 1	0	2	1	0.7	●
26.	10.6	15.2	13.2	13.0	13.6	7.4	80	46	75	7.6	5.9	8.5	64.2	65.2	63.5	SW 1	SW 1	SSE 1	2	1	5	0.1	
27.	21.4	29.3	23.7	24.8	21.5	10.6	41	31	36	7.8	9.4	8.1	60.6	60.2	57.7	SW 3	SSW 3	S 3	3	0	0		
28.	14.6	12.5	10.3	12.5	30.4	13.6	77	81	89	9.5	8.6	8.3	59.4	61.4	63.0	SW 1-2	SW 2	SW 1	0	9	9		●3
29.	10.5	13.2	8.6	10.8	15.2	9.5	91	69	88	8.5	7.8	7.3	66.9	68.3	68.4	SW 1	SW 1-2	SW 1	3	2	0	2.4	
30.	10.0	13.9	9.9	11.3	14.1	7.4	78	68	86	7.1	8.0	7.8	68.5	67.5	66.6	0	SW 1	0	3	2	2		
31.	10.1	10.1	9.5	9.9	14.8	7.8	80	80	82	7.5	7.5	7.2	66.3	66.0	66.3	NE 1	NE 1-2	NE 2	5	10	10		
Midd.	8.7	10.9	8.1	9.2	12.2	6.1	80	69	81	6.7	6.7	6.5	760.8	761.0	760.7	1.2	1.5	1.2	4.6	4.6	4.7	13.1	

JUNI.

Dag	T 8.	T 2.	T 9.	Middel	Max.	Min.	F 8.	F 2.	F 9.	D 8.	D 2.	D 9	B 8.	B 2.	B 9.	V 8.	V 2	V 9.	S 8.	S 2.	S 9.	Ned. bör	Anmærkn:
1.	10.0	11.7	9.7	10.5	11.8	8.7	78	68	70	7.1	6.9	6.3	766.7	767.2	767.1	NE 2	NE 2	NE 2-3	7	5	3		
2.	11.0	12.7	9.0	10.9	12.8	7.3	76	67	81	7.5	7.3	7.0	67.5	66.7	64.6	E 1	ENE 1-2	ESE 1-2	1	1	0		
3.	11.5	13.9	10.9	12.1	13.6	7.8	77	67	79	7.8	7.9	7.7	61.0	58.0	53.0	E 1	E 1	ESE 1	2	0	7		
4.	10.6	12.5	11.7	11.6	15.2	9.3	95	83	96	9.0	8.9	9.8	46.8	46.2	46.6	E 1	0	SW 2	10	5	8	0.7	●1.2 ≡2
5.	10.3	13.2	9.5	11.0	15.0	9.5	74	63	67	6.9	7.1	6.0	50.8	52.9	52.5	SW 1-2	SW 1-2	SW 1	5	2	3	0.3	
6.	9.5	12.2	9.2	10.3	14.7	8.2	88	74	92	7.8	7.8	8.0	49.3	49.5	50.0	SW 2-3	SW 3-4	SW 1	7	6	7	0.1	●
7.	10.0	13.0	9.6	10.9	13.7	8.9	88	67	95	8.1	7.5	8.4	50.0	50.6	48.3	SW 1	SW 2	S 1	3	2	10	2.4	●1.3
8.	9.8	12.4	11.1	11.1	14.2	7.9	82	73	74	7.3	7.8	7.3	49.8	54.2	55.1	W 2-3	SW 2-3	SW 2	4	2	8	20.3	●1
9.	12.1	13.3	10.0	11.8	13.4	9.7	82	72	84	8.5	8.1	7.7	52.6	55.5	59.0	SW 2-3	SW 3-4	SW 1	0	2	1		
10.	14.6	15.1	12.6	14.1	15.0	8.9	63	84	90	7.9	10.7	9.7	56.8	57.3	57.4	S 3	SW 1	0	7	7	9		●2.3
11.	11.5	12.6	9.6	11.2	18.8	10.0	88	77	88	8.9	8.3	7.8	61.0	62.0	61.2	ENE 1	E 1	E 1	10	5	1	1.0	
12.	10.1	10.8	10.3	10.4	13.2	9.1	96	93	92	8.9	8.9	8.5	60.2	60.6	60.2	E 1-2	E 2	E 1	10	10	5		≡1.2
13.	10.8	11.7	11.1	11.2	11.8	9.9	99	95	96	9.5	9.6	9.5	59.2	59.6	59.2	ENE 1-2	ENE 2	E 1	10	10	9		≡1.2
14.	11.9	11.6	10.8	11.4	12.0	10.0	89	89	90	9.0	9.1	8.7	59.1	59.1	58.2	E 1	NE 1-2	NE 1-2	9	10	10		●2.3
15.	11.1	11.5	10.7	11.1	12.5	10.4	99	95	90	9.7	9.5	8.5	59.3	62.2	64.4	E 1	E 1	SE 1	10	9	3	6.3	●1.2.3
16.	12.0	13.9	10.6	12.2	12.8	10.1	86	80	91	8.9	9.4	8.6	67.3	68.7	69.2	E 1	ENE 1-2	0	0	0	3	8.1	
17.	12.9	15.3	12.0	13.4	14.6	8.7	78	67	85	8.6	8.7	8.8	69.3	68.2	66.8	ENE 1	ENE 1	E 1	3	1	2		
18.	14.6	18.9	14.5	16.0	17.2	8.0	74	55	68	9.1	9.8	8.3	64.9	63.2	60.1	0	SW 1	SW 1	2	2	1		
19.	16.6	16.0	12.2	14.9	19.8	12.9	66	73	88	9.2	9.9	9.2	57.4	58.1	58.7	NNW 1	E 1	ENE 1	3	2	10		
20	12.0	13.4	10.2	11.9	16.9	10.6	72	65	70	7.5	7.5	6.5	59.9	59.5	57.8	NE 1	NE 1	E 1-2	3	1	0		
21.	12.4	14.4	8.8	11.9	13.7	9.1	77	69	80	8.2	8.4	6.7	57.5	56.9	55.7	E 1	E 1	SSE 1	0	0	0		
22	13.3	15.7	12.1	13.7	15.0	6.6	83	75	89	9.4	9.9	9.3	56.0	56.4	55.7	E 1	E 1	E 1	0	0	0		
23.	14.5	19.6	14.7	16.3	16.2	10.3	82	67	80	10.0	11.3	9.9	54.5	54.1	53.8	ESE 1	SW 1	0	2	5	10		
24.	16.5	17.7	14.7	16.3	20.1	12.9	76	77	75	10.7	11.6	9.3	53.1	53.4	53.2	SW 1	SW 2	SW 1	4	2	3		
25.	16.0	18.1	14.5	16.2	18.4	14.0	83	77	88	11.2	12.0	10.8	52.9	52.7	53.2	SW 1	SW 1-2	SW 1	3	2	5		
26.	15.0	16.9	14.5	15.5	18.7	12.7	69	63	86	8.8	9.1	10.5	52.4	53.2	54.6	SW 2	SW 2	WSW 1	3	0	7		
27.	15.8	16.5	12.3	14.9	17.6	11.7	81	69	88	10.8	9.7	9.3	58.6	61.6	62.7	ENE 1	ESE 1	SSE 1	3	4	3		
28.	15.4	16.7	14.9	15.7	17.8	11.5	88	80	97	11.5	11.4	12.2	62.6	61.9	59.7	SW 1	SW 1-2	SW 1-2	2	2	10		●3
29.	16.1	18.7	15.2	16.7	18.0	14.4	88	79	93	12.0	12.6	12.0	58.5	57.5	56.4	SW 1	SW 1-2	SW 1	8	2	9	0.2	●3 ≡1
30.	15.7	17.6	14.9	16.1	19.2	14.7	92	82	91	12.3	12.3	11.5	55.4	55.1	54.7	SW 1	SW 1-2	SW 1	8	2	7	0.3	
31.																							
Midd.	12.8	14.6	11.7	13.0	15.5	10.1	82	75	85	9.1	9.3	8.8	757.7	758.1	757.6	1.3	1.5	1.1	4.6	3.4	5.1	39.7	

Dag	Thermometer. Celsius.						Fugtighedsgrad			Damptryk			Barometer.			Vindens Retn. og Styrke			Skydække			Ned-	Anmærkn:
	8.	2.	9.	Middel	Max.	Min.	8.	2.	9.	8.	2.	9	8.	2.	9.	8.	2	9.	8.	2.	9.	bör	
1.	20.2	19.3	16.3	18.6	21.4	14.4	76	85	67	13.4	14.2	9.3	752.6	752.1	752.0	SW 1	0	SW 1	3	5	3		
2.	19.0	18.6	16.2	17.9	21.5	14.5	74	87	85	12.0	13.9	11.7	54.2	55.5	56.9	SW 1	SW 1	SW 1	6	2	3	0.1	● 1.2
3.	16.9	19.9	15.4	17.4	20.7	14.5	88	57	89	12.5	10.0	11.6	59.1	60.0	59.2	SW 1	SW 1	SSE 1	2	8	2	3.0	● 1.2.3
4.	17.0	23.6	15.7	18.8	21.6	14.6	92	66	90	13.2	14.4	12.0	55.5	53.9	55.3	SE 1	SSE 1	SW 1	8	6	10	0.3	● 3
5.	16.7	18.9	13.4	16.3	24.3	14.4	89	68	89	12.5	11.0	10.1	53.5	53.7	54.1	SW 1	SW 1-2	SW 2	6	5	10	6.7	● 1.3
6.	14.1	15.4	14.9	14.8	20.6	12.4	86	77	91	10.2	10.0	11.5	56.4	59.3	60.1	SW 3	SW 2	SW 2	9	8	5	3.4	● 1
7.	16.5	19.1	17.5	17.7	17.4	14.1	86	73	69	12.1	11.9	10.3	60.2	59.4	57.6	SW 1	S 1	SSE 1	8	8	8		● 2
8.	19.8	26.4	17.2	21.1	21.7	16.5	62	50	88	10.8	12.6	12.8	55.4	54.9	56.6	SSE 2	S 2	SW 1	5	4	7	0.2	● K 3
9.	17.3	19.7	14.8	17.3	27.7	15.1	89	78	88	13.0	13.2	11.0	59.6	60.1	60.8	SW 1	E 1	0	2	5	7	1.3	
10.	17.9	20.9	18.2	19.0	20.8	13.2	85	74	83	13.0	13.4	12.9	61.4	59.8	57.4	E 1	ESE 1	SSE 1	1	2	7		K 3
11.	15.9	19.3	15.9	17.0	21.1	15.4	82	67	72	11.0	11.2	9.7	61.8	64.4	65.4	SW 2	SW 2	SSW 1	3	0	0		
12.	17.3	20.0	14.5	17.3	20.5	15.0	83	64	80	12.2	11.1	9.7	66.7	67.6	66.8	SW 1	SW 1	SSE 1	0	3	1		
13.	17.7	19.6	15.3	17.5	21.4	12.6	81	74	90	12.2	12.5	11.7	66.9	66.5	66.1	ENE 1	E 1	SE 1	3	2	1		
14.	17.8	21.8	16.6	18.7	20.2	12.3	74	54	75	11.3	10.5	10.6	66.1	66.2	65.7	0	E 1	0	3	2	1		
15.	19.0	21.4	18.1	19.5	23.3	14.8	76	71	72	12.4	13.4	11.1	65.6	65.5	64.8	0	NE 1	SW 1	0	2	0		
16.	19.9	24.1	19.0	21.0	24.1	15.1	77	46	55	13.3	10.2	9.0	65.1	64.5	63.2	SW 1	SW 1	SW 1	0	1	0		
17.	23.1	24.5	20.5	22.7	25.6	15.0	57	57	85	11.9	13.0	15.3	61.6	59.3	56.5	SW 1	SE 1	0	0	7	10		
18.	19.0	19.7	17.3	18.7	25.7	18.3	86	70	89	14.0	12.0	13.0	55.1	56.8	57.6	W 1-2	W 2	WSW 1	8	0	5	0.6	● 1
19.	17.7	17.1	16.8	17.2	20.8	15.8	83	91	90	12.5	13.2	12.8	57.8	58.6	58.0	SW 1	SW 2	SW 1	4	9	7	4.6	● 1.3
20	16.3	19.5	16.8	17.5	19.1	14.9	78	65	84	10.8	11.0	12.0	58.2	57.9	55.8	WSW 2	SW 2	SW 1	3	3	9	0.6	
21.	15.2	15.8	15.0	15.3	20.3	13.3	84	81	84	10.8	10.8	10.6	55.6	56.3	58.1	WNW 1-2	WNW 2	0	4	5	6	9.3	● K 1.2
22	16.5	18.0	13.7	16.1	17.3	11.5	77	68	88	10.8	10.4	10.2	59.3	59.0	57.8	ESE 1	0	S 1	7	6	3	0.6	
23.	17.3	18.4	16.3	17.3	20.4	11.9	80	69	80	11.7	10.9	11.1	56.1	55.8	55.8	0	W 1	WNW 1	3	2	6		
24.	14.9	18.5	16.1	16.5	19.4	13.7	70	62	75	8.8	9.9	10.2	56.9	57.1	56.6	WNW 1	WSW 2	WSW 2	9	5	2	0.1	●
25.	15.9	19.4	16.5	17.3	18.8	14.5	77	76	93	10.3	12.8	12.9	56.5	56.0	54.6	WNW 1	SW 1	SW 1	3	2	4		
26.	16.5	18.3	15.0	16.6	20.3	15.4	78	69	92	10.9	10.8	11.7	54.3	53.3	49.6	WSW 1-2	SW 2	SW 1	3	2	8	10.4	● K 1
27.	16.7	19.0	15.8	17.2	19.0	14.5	86	75	83	12.2	12.3	11.1	46.2	47.5	49.8	0	NE 1	WSW 1	9	2	2	1.1	● 1.3
28.	16.0	17.4	15.2	16.2	20.0	14.6	87	76	74	11.8	11.2	9.6	52.8	54.6	55.5	WNW 2	WSW 2-3	W 1	7	5	1	0.8	● 1
29.	16.2	19.6	17.3	17.7	19.2	14.0	87	75	85	12.0	12.7	12.4	55.4	55.0	53.2	SSW 1	SW 1	SE 1	9	5	9	0.2	●
30.	17.2	18.8	15.4	17.1	21.7	15.1	91	75	87	13.2	12.1	11.3	50.3	51.8	52.5	SSW 1	SW 2-3	SW 1	7	2	1	6.7	● K 1
31.	16.5	18.2	13.6	16.1	20.0	14.5	82	69	88	11.5	10.7	10.1	49.8	49.6	48.7	SW 1	WSW 2	SW 1	7	8	10	0.1	● 3
Midd.	17.4	19.7	16.1	17.7	21.2	14.4	81	70	83	11.9	11.8	11.3	757.6	757.8	757.5	1.1	1.4	1.0	4.6	4.1	4.8	50.1	

AUGUST.

Dag	8.	2.	9.	Middel	Max.	Min.	8.	2.	9.	8.	2.	9	8.	2.	9.	8.	2	9.	8.	2.	9.	Nedbör	Anmærkn:
1.	14.6	16.2	15.5	15.4	18.8	13.0	74	65	69	9.1	9.0	9.1	749.7	750.7	750.7	W 3	WSW 3	WSW 2	7	7	1	4.7	
2.	16.9	18.9	14.1	16.6	17.7	12.4	79	65	87	11.3	10.6	10.4	60.2	50.3	50.9	0	ENE 1	0	2	2	1		
3.	17.0	18.7	16.2	17.3	19.9	13.0	77	70	68	11.1	11.3	9.4	53.1	54.8	56.1	NNE 1	E 1	W 1	3	2	2		
4.	16.1	19.8	17.5	17.8	20.3	15.2	76	60	68	10.3	10.3	10.1	55.6	56.0	56.2	N 2	NNW 1	NW 2	3	1	3		
5.	16.3	19.5	18.4	18.1	21.2	15.0	76	69	73	10.5	11.5	11.5	56.2	56.1	55.2	N 2	NNW 1	N 1	1	5	7		
6.	17.0	20.6	15.5	17.7	20.8	15.1	76	61	90	10.9	11.0	11.8	54.2	53.0	51.8	NNW 2	NW 1	0	2	5	9		
7.	16.9	19.9	16.3	17.7	21.3	15.3	79	66	80	11.3	11.5	11.1	48.8	48.2	47.3	SW 1	SW 1	SSE 1	3	1	6		
8.	18.3	16.8	15.8	17.0	22.2	15.8	92	99	96	14.4	14.1	12.8	46.8	45.7	47.4	0	0	SSW 1	8	10	9		● 2.3
9.	17.2	19.3	15.3	17.3	18.7	12.8	81	69	90	11.8	11.5	11.7	50.1	52.7	54.9	SSE 1	S 1	SSW 1	3	7	1	12.6	
10.	16.9	17.4	15.4	16.6	20.3	15.3	83	87	89	11.8	12.8	11.6	59.4	62.1	64.1	SW 1	0	0	7	7	0		●
11.	16.9	19.2	18.9	18.3	19.3	14.3	94	83	80	13.4	13.7	12.9	65.0	64.9	63.9	NNE 2	NE 2	NE 2	7	10	10	0.3	● 3
12.	18.0	19.7	18.5	18.7	20.4	16.9	92	86	94	14.1	14.6	14.9	62.7	62.0	60.7	NE 3	NE 3	NE 3	9	4	0	0.5	
13.	18.7	20.0	18.9	19.2	20.8	18.0	90	88	92	14.5	15.2	15.0	59.0	59.6	59.8	NE 3	NE 3	NE 3	5	5	3		
14.	18.8	20.7	18.6	19.4	20.6	18.2	81	85	94	13.0	15.5	14.9	59.1	59.3	59.1	NE 3	NE 2	NE 2	2	0	0		
15.	18.6	19.8	17.4	18.6	21.8	18.0	89	80	88	14.2	13.8	13.0	59.2	60.0	61.2	NE 3	NE 3	NE 2	7	2	1		
16.	17.7	20.6	17.5	18.6	20.6	16.7	83	78	92	12.5	14.1	13.7	61.3	61.5	61.2	NE 2	NE 1	NE 1	3	7	1		
17.	18.2	19.2	15.8	17.7	21.2	15.9	82	77	91	12.8	12.8	12.2	61.4	61.7	61.9	NE 1	NNE 1	0	3	0	0		
18.	18.7	20.6	17.4	18.9	20.8	14.6	85	71	72	13.5	12.8	10.7	63.4	64.3	63.8	E 1	E 1	0	7	4	0		
19.	18.6	20.5	15.9	18.3	21.6	13.4	77	67	87	12.2	12.0	11.7	63.7	63.6	63.0	NE 1	SE 1	0	3	2	0		
20	17.7	20.8	15.6	18.0	21.5	12.8	74	68	85	11.2	12.4	11.2	63.2	62.8	62.6	SW 1	SW 1	0	0	0	0		
21.	17.7	21.4	18.6	19.2	21.6	14.9	91	70	91	13.7	13.3	14.5	62.4	62.1	60.8	NNW 1	N 1	0	10	0	3		
22	18.6	21.5	17.9	19.3	22.3	14.9	76	71	87	12.1	13.5	13.3	60.3	60.2	60.5	NNW 1	WSW 1	SW 1	0	0	0		
23.	18.8	21.5	17.3	19.2	22.2	15.3	85	66	86	13.6	12.6	12.6	61.4	61.6	61.2	0	SW 1	SW 1	0	0	0		
24.	18.9	21.3	18.8	19.7	22.1	16.7	71	66	79	11.5	12.4	12.7	61.3	61.2	61.1	0	SW 1	WNW 1	0	1	0		
25.	18.0	20.3	18.7	19.0	21.8	15.8	75	68	87	11.4	12.1	13.8	62.6	63.1	64.3	NW 1	SW 1	E 1	0	0	2		
26.	18.4	18.5	16.5	17.8	22.6	17.0	62	60	61	9.8	9.4	8.5	66.5	67.2	66.8	E 2	E 2	E 2	3	2	2		
27.	17.0	19.4	16.2	17.5	19.5	12.7	64	58	70	9.3	9.7	9.6	68.2	69.2	69.3	ESE 1	ESE 1	E 1	6	2	0		
28.	16.6	18.9	15.5	17.0	19.5	11.5	63	63	77	8.8	10.3	10.1	70.0	69.9	68.8	0	NW 1	0	1	4	0		
29.	18.6	20.2	16.9	18.6	20.7	14.5	70	83	82	11.2	14.6	11.7	69.5	66.5	68.3	ENE 2	ENE 1	ENE 1	3	4	0		
30.	18.5	20.1	17.6	18.7	20.4	14.9	80	72	78	12.6	12.5	11.7	68.2	68.0	67.6	E 1	E 1	ESE 1	4	1	0		
31.	18.2	20.1	16.9	18.4	20.8	13.4	78	73	93	12.2	12.7	13.3	68.4	68.6	68.2	ESE 1	ESE 1	SSE 1	0	0	0		
Midd.	17.7	19.7	16.9	18.1	20.8	14.9	79	72	83	11.9	12.4	12.0	760.0	760.2	760.3	1.4	1.3	1.0	3.6	3.1	2.0	18.1	

Dag	Thermometer. Celsius. 8.	2.	9.	Middel	Max.	Min.	Fugtighedsgrad 8.	2.	9.	Damptryk 8.	2.	9.	Barometer. 8.	2.	9.	Vindens Retn. og Styrke 8.	2	9.	Skydække 8.	2.	9.	Nedbör	Anmærkn:
1.	20.4	24.9	19.3	21.5	20.7	14.4	68	47	69	12.2	10.8	11.5	768.4	767.7	766.7	S 1	SSE 1	S 1-2	0	3	0		
2.	18.7	21.2	20.0	20.0	25.8	16.4	88	76	83	14.2	14.2	14.5	66.4	65.6	65.3	SW 1	ESE 2	W 1-2	3	3	5		
3.	17.0	20.7	19.2	19.0	21.8	15.4	73	62	90	10.5	11.1	14.9	65.4	65.4	64.7	WNW 2-3	WSW 3	SW 2	2	3	10		
4.	18.5	20.8	17.6	19.0	21.0	16.9	81	75	93	12.9	13.6	13.9	65.4	65.6	65.4	NW 1	W 1	SW 1	3	0	0		
5.	21.3	25.8	21.6	22.9	21.5	16.4	76	58	72	14.3	14.2	13.8	64.0	62.6	61.4	SW 1	SW 1	SW 1	3	2	3		
6.	20.0	21.0	19.2	20.1	26.6	19.1	91	81	85	15.7	14.9	14.0	60.8	60.3	59.3	SW 1-2	SW 2-3	W 2	5	2	1		
7.	18.1	16.0	13.4	15.8	21.9	15.5	67	88	91	10.4	11.9	10.4	59.4	57.7	55.4	SW 2	SW 1	0	4	10	10		●23 ☈3
8.	15.4	18.8	15.7	16.6	20.4	13.1	69	55	70	9.0	8.8	9.4	56.5	57.3	58.5	W 3-4	WNW 3-4	NW 2	3	4	4	11.0	
9.	16.2	18.0	13.7	16.0	19.1	13.3	69	73	82	9.5	11.2	9.6	60.9	62.1	63.0	NNW 1	ENE 1	SSE 1	1	1	0		
10.	15.6	17.3	15.4	16.1	18.1	12.5	59	56	64	7.8	8.3	8.4	65.0	65.5	65.8	E 1	E 1-2	E 2	3	6	0		
11.	15.2	17.7	14.4	15.8	18.5	11.0	51	52	66	6.6	7.8	8.1	66.0	65.0	64.5	SE 2	SE 2	SSE 1-2	0	0	0		
12.	14.6	16.4	15.5	15.5	17.7	11.9	72	61	60	8.9	8.6	8.0	63.4	62.3	62.1	SE 2	SE 3	SE 2	1	0	0		
13.	14.5	17.9	17.5	16.6	17.3	12.9	70	60	59	8.5	9.1	8.7	60.0	58.3	57.1	SE 3	SE 3	SE 3	7	2	10		
14.	12.6	13.9	13.5	13.3	18.3	12.0	89	92	94	9.6	10.7	10.7	56.2	56.4	56.7	SE 1	SE 1	SE 1	10	10	7	0.9	●123
15.	15.5	16.9	15.9	16.1	15.6	11.5	74	63	80	9.6	9.1	10.7	55.6	54.9	54.6	SE 1	ESE 1-2	ESE 1-2	4	2	10	7.6	
16.	15.3	16.0	15.6	15.6	16.9	14.4	82	85	96	10.6	11.5	12.6	54.0	52.3	46.9	E 2	ENE 2-3	E 4	10	10	10	0.5	●1.23
17.	13.2	13.2	14.2	13.5	16.0	13.2	100	90	92	11.3	10.1	11.0	43.9	47.7	50.2	SW 4-5	SSW 4-5	SW 5	10	10	10	39.4	●1.23
18.	14.7	16.9	13.8	15.1	14.7	12.4	82	80	87	10.1	11.4	10.2	55.9	58.7	59.1	WSW 2-3	WSW 2	S 1	10	3	0	32.5	●1
19.	14.6	16.0	11.4	14.0	17.1	12.2	87	72	88	10.7	9.7	8.8	55.1	54.2	52.5	S 1-2	SSW 1-2	S 1	2	5	3		
20	11.4	13.2	11.5	12.0	16.3	9.9	73	69	74	7.4	7.8	7.4	48.7	50.0	51.6	SW 2-3	SW 2	SW 1	7	7	3	0.4	●
21.	10.9	13.9	10.6	11.8	14.0	9.2	83	69	83	8.0	8.2	7.8	54.0	55.8	58.7	SW 1	0	SSW 1	7	2	9		
22	11.9	15.4	11.9	13.1	14.0	7.8	81	70	90	8.4	9.2	9.2	61.5	61.4	58.5	SSW 1	SW 1	SSW 1	1	2	10		
23.	11.9	13.7	12.9	12.3	15.4	9.5	83	79	75	8.5	9.2	8.3	56.2	57.4	57.2	NE 1	0	0	9	2	9	6.7	●1.2
24.	12.4	15.4	12.5	13.4	14.1	11.0	91	73	83	9.7	9.6	8.9	57.2	58.4	59.2	NW 1	WNW 1-2	NW 1	3	6	0	1.4	
25.	12.5	13.2	13.2	13.0	16.4	10.8	78	75	82	8.4	8.5	9.2	60.9	62.3	63.5	N 1	NE 1	NE 1	0	3	1		
26.	13.5	14.8	10.1	12.8	14.2	11.7	77	68	87	8.9	8.5	8.0	65.9	67.1	67.9	NE 1	ENE 1	0	3	4	1		
27.	13.1	14.4	9.6	12.4	14.8	8.2	73	66	87	8.1	8.1	7.7	69.3	70.0	70.3	NE 1-2	NE 1	0	1	0	0		
28.	12.7	15.8	14.6	14.4	14.4	8.7	87	75	84	9.4	10.0	10.3	71.2	70.5	69.5	0	SW 1	WSW 1	0	1	0		
29.	14.5	15.4	14.1	14.7	15.8	12.1	92	85	91	11.2	11.0	10.8	68.3	67.4	65.8	NW 1	0	SW 1	9	9	5		≡1
30.	14.0	16.0	12.9	14.3	15.6	12.2	88	75	82	10.4	10.1	9.0	57.5	58.6	62.1	W 3-4	NW 3-4	NE 1-2	10	5	1	0.3	●
31.																							
Midd.	15.0	17.0	14.7	15.6	17.8	12.5	78	71	81	10.0	10.2	10.2	760.4	760.6	760.4	1.6	1.7	1.4	4.4	3.9	4.1	100.7	

OKTOBER.

Dag	Thermometer. Celsius. 8.	2.	9.	Middel	Max.	Min.	Fugtighedsgrad 8.	2.	9.	Damptryk 8.	2.	9.	Barometer. 8.	2.	9.	Vindens Retn. og Styrke 8.	2	9.	Skydække 8.	2.	9.	Nedbör	Anmærkn:
1.	12.1	12.7	13.9	12.9	16.5	10.0	72	67	82	7.5	7.3	9.7	761.9	760.6	757.6	SSW 1	WSW 2-3	SW 1	7	9	9	0.1	
2.	13.8	13.2	10.3	12.4	14.2	11.1	78	65	92	9.1	7.3	8.5	50.9	48.7	46.6	SW 3	WSW 3	WSW 2	10	10	10	0.7	●23
3.	7.5	8.4	6.8	7.6	14.2	6.8	79	62	66	6.1	5.1	4.8	43.5	47.2	47.6	NW 2	NW 2	NW 1-2	7	3	0	7.7	●1
4.	6.1	9.5	8.9	8.2	8.8	5.0	72	66	54	5.0	5.9	4.6	48.2	49.2	51.1	NW 1	NW 1	WNW 2	3	8	4		
5.	10.4	12.9	9.6	11.0	10.4	5.5	64	62	84	6.0	6.8	7.4	51.9	51.8	51.2	WNW 2	SW 1	SSW 1	7	5	10		
6.	14.2	15.0	15.9	15.0	14.2	9.0	95	93	90	11.4	11.9	12.1	46.1	48.1	46.9	SW 2	SW 1	SW 2-3	10	10	10	14.9	●12
7.	13.7	11.5	11.0	12.1	16.4	13.4	93	75	83	10.7	7.6	8.2	46.5	50.7	53.5	WNW 2	NW 2	NE 3	9	10	10	3.4	●1
8.	10.5	10.7	10.2	10.5	14.0	8.8	76	67	60	7.3	6.4	5.6	57.8	58.7	58.9	NE 2-3	NE 2-3	ENE 3	5	7	10	1.3	●1
9.	10.2	9.5	7.2	9.0	11.2	9.4	67	64	86	6.2	5.7	6.5	58.6	60.0	61.7	ENE 3	ENE 3	SE 1-2	10	10	10		●23
10.	7.7	8.2	8.4	8.1	10.5	6.1	73	70	76	5.8	5.7	6.2	62.1	62.4	62.5	SE 2	E 2	NE 2	10	10	7	1.6	●23
11.	8.0	9.0	8.6	8.5	9.2	6.9	81	66	74	6.4	5.6	6.2	65.4	67.9	69.7	NE 3	ENE 3	E 3	9	9	10	5.7	●1.2
12.	7.5	8.3	8.0	7.9	9.1	6.4	85	82	86	6.5	6.7	6.9	70.2	68.2	65.5	0	0	0	10	10	10	0.8	
13.	8.2	10.8	10.3	9.8	8.4	6.8	79	68	81	6.4	6.5	7.6	60.2	57.3	55.9	NW 1-2	NW 1-2	NW 2	10	10	1		
14.	8.6	8.5	6.9	8.0	10.9	7.7	65	46	51	5.4	3.7	3.8	58.3	61.6	62.8	NNW 1-2	NNW 1-2	NNW 1	9	3	5		
15.	8.0	10.5	11.5	10.0	8.8	6.9	67	87	80	5.4	8.1	8.8	61.8	59.0	58.7	NW 2	W 4.5	W 4.5	4	10	7		
16.	11.5	11.9	10.9	11.4	11.7	7.4	70	76	81	7.1	7.9	7.8	59.0	60.1	60.3	W 3-4	W 2	W 1	10	8	9		
17.	10.6	11.2	11.3	11.0	12.3	9.3	80	75	79	7.6	7.5	7.9	59.1	59.3	58.9	W 1	W 1	W 1-2	7	7	10		
18.	10.8	11.5	11.5	11.3	12.1	9.5	75	72	82	7.3	7.3	8.3	56.6	53.9	51.5	WSW 2	WSW 2-3	WSW 5	9	7	9		
19.	4.3	4.0	2.9	3.7	11.6	4.1	97	69	62	6.0	4.2	3.5	45.8	54.2	59.0	NNE 5	NW 3	NW 1-2	10	4	2	15.4	●12
20	2.8	6.0	3.8	4.2	5.0	−0.1	66	65	87	3.7	4.5	5.2	59.0	56.0	49.6	SSE 1	SSE 1-2	ESE 3	5	8	10	2.1	●3
21.	6.0	3.1	1.1	3.4	6.5	2.3	85	74	73	5.9	4.3	3.7	29.4	43.3	52.4	NNE 1	NNW 5	NNW 3	10	7	6	28.0	●1.2
22	0.4	1.7	1.0	1.0	6.0	−1.0	71	75	77	3.4	3.9	3.9	57.6	60.0	60.9	NNW 2	NNW 1	NNW 1	7	0	1	2.7	
23.	2.3	2.4	2.5	2.4	2.3	−0.8	70	84	70	3.8	4.6	3.9	59.7	59.1	58.7	0	SE 1	NE 1	2	8	6		✱3
24.	1.9	5.4	3.7	3.7	4.0	−1.6	57	83	85	3.0	5.6	5.1	57.7	53.5	51.2	SW 1	NW 1-2	NNW 1	0	10	10	0.2	●23 ▲2
25.	2.2	3.7	2.2	2.7	5.6	1.2	66	58	75	3.6	3.5	4.0	56.5	57.6	56.3	NNW 2	NW 1	SSW 1	1	2	4	5.6	
26.	7.3	6.0	2.5	5.3	7.3	0.8	88	100	79	6.7	7.0	4.4	46.2	44.4	46.4	SW 3	WNW 3	WNW 2-3	10	10	3	4.7	●123 ▲23
27.	1.7	2.7	1.7	2.1	8.5	0.4	82	67	64	4.2	3.7	3.3	47.5	49.7	52.7	N 1	NNE 1	NE 1	9	7	3	6.0	
28.	1.3	2.3	4.6	2.7	3.4	−0.6	75	89	87	3.9	4.9	5.5	49.3	43.8	40.8	E 1-2	E 2-3	ESE 1	10	10	10	1.5	●23 ✱123
29.	5.0	7.5	3.2	5.2	5.5	0.0	94	91	93	6.1	7.1	5.4	36.8	34.2	37.4	E 2-3	SW 2-3	NE 5	10	9	10	17.7	●123
30.	−0.1	1.5	5.6	2.3	7.7	−0.7	71	56	69	3.2	2.9	4.7	50.6	54.4	52.1	NNW 2	NNW 1-2	SW 2-3	2	0	7	17.6	
31.	5.0	4.2	3.6	4.3	6.7	−0.7	72	80	70	4.7	5.0	4.2	47.8	48.2	50.5	WNW 3	NW 3	W 3	3	5	1	2.1	●1
Midd.	7.1	7.8	7.1	7.3	9.5	4.8	76	73	77	6.0	5.9	6.1	753.6	754.3	754.5	1.9	2.0	2.1	7.3	7.3	6.9	139.8	

HAMMERSHUS. **NOVEMBER.** **1880.**

Dag	Thermometer. Celsius.						Fugtighedsgrad			Damptryk			Barometer.			Vindens Retn. og Styrke			Skydække			Ned-	Anmærkn:
	8.	2.	9.	Middel	Max.	Min.	8.	2.	9.	8.	2.	9	8.	2.	9.	8.	2	9.	8.	2.	9.	bör	
1.	1.9	2.2	0.4	1.5	5.5	0.6	93	100	71	4.9	5.4	3.4	741.9	743.3	756.8	SW 2	NNE 5	N 2	9	10	5	5.1	●*123
2.	2.2	2.4	1.8	2.1	5.0	-0.7	54	66	63	2.9	3.6	3.3	60.5	61.8	64.8	WNW 1	N 1	NNE 1	3	0	1	8.0	
3.	-1.0	3.0	2.2	1.4	3.7	-2.2	74	50	70	3.2	2.8	3.8	68.8	70.3	71.3	0	WNW 1	WNW 1	0	0	1		♕3
4.	2.1	3.4	5.2	3.6	3.0	-1.6	64	63	77	3.4	3.7	5.1	69.5	66.1	61.0	SW 2	SW 2-3	SW 3	2	5	10		♕1
5.	7.0	8.2	7.0	7.4	7.2	1.5	94	89	89	7.0	7.2	6.7	60.8	62.7	62.8	WNW 1	0	WSW 1	10	10	8	0.4	●1
6.	7.3	8.0	8.0	7.8	8.2	6.2	96	96	98	7.3	7.7	7.8	62.6	64.1	64.1	WSW 1	WSW 1	WSW 2	9	10	10		
7.	7.2	7.4	8.0	7.5	8.4	6.3	91	98	99	6.9	7.5	7.9	60.4	58.4	55.4	SW 3	SW 3	SW 2	9	10	10	0.2	●123 ≡1
8.	6.9	6.3	2.5	5.2	8.1	6.0	100	93	77	7.4	6.6	4.3	54.5	53.2	53.5	SW 2	NW 1	NW 3	10	10	10	11.6	●1.2
9.	-0.1	2.5	2.7	1.7	7.6	-1.4	67	55	67	3.0	3.0	3.7	64.8	64.3	61.3	NW 1-2	WNW 1	SW 2	0	2	9	0.9	▲3
10.	-0.1	1.7	2.2	1.3	2.9	-0.8	100	80	75	4.6	4.1	4.0	56.0	54.8	58.6	SSE 2	SSE 2	SE 1	10	7	9	1.4	▲1
11.	2.6	4.2	4.6	3.8	3.0	-0.1	72	71	78	4.0	4.4	4.9	63.1	63.5	63.4	NW 1	WSW 1	SW 1-2	4	5	10		
12.	5.4	6.7	7.2	6.4	5.5	1.9	95	100	100	6.4	7.3	7.6	59.1	57.2	54.0	SW 2	SW 2	SW 2	10	10	10	0.5	●1.23 ≡1.2
13.	7.5	7.8	8.6	8.0	7.9	4.9	96	96	100	7.4	7.6	8.3	51.8	48.3	40.2	SW 1	SW 1	SW 3	9	10	10	5.7	●3
14.	9.2	8.9	8.8	9.0	9.4	7.0	99	100	100	8.6	8.5	8.5	40.1	40.6	38.5	SW 3	SW 3.4	SW 4	10	10	10	5.2	●1.23
15.	4.8	4.6	3.3	4.2	9.7	5.0	100	62	59	6.4	3.9	3.5	36.8	43.0	49.3	NW 2	NW 3	W 2-3	9	4	3	8.9	●1.2
16.	1.7	3.6	8.1	4.5	5.7	1.0	77	72	100	4.0	4.2	8.1	50.4	45.2	34.2	0	SE 2	SW 2-3	5	10	10	0.2	●3
17.	7.7	7.4	6.3	7.1	9.0	1.1	79	76	83	6.2	5.8	5.9	34.4	37.5	40.5	SW 3	SW 3	SW 1-2	7	3	3	13.1	●1
18.	5.2	6.5	4.8	5.5	8.0	4.8	94	93	71	6.2	6.7	4.6	40.2	38.7	43.1	S 1-2	SW 2	SW 1-2	5	9	7		●3
19.	3.4	3.6	4.8	3.9	7.2	1.6	76	93	97	4.5	5.5	6.2	42.8	38.1	38.3	SE 1	0	0	5	10	10	0.6	◉23*2
20	-1.1	-1.3	-0.4	-0.9	6.0	-1.9	76	67	61	3.2	2.8	2.7	55.2	62.3	68.0	NNW 2-3	NNW 2	NW 1	9	0	0	14.3	*1
21.	0.6	2.4	-0.8	0.7	0.6	-2.0	71	63	79	3.4	3.4	3.4	74.0	75.3	75.5	W 1	SW 1	S 1	0	0	0		
22	3.2	2.3	1.9	2.5	3.3	-1.6	63	84	95	3.6	4.6	5.0	68.1	62.7	60.0	E 2-3	ESE 3	0	9	10	10		●3
23.	2.0	3.6	2.0	2.5	4.1	1.2	85	83	75	4.5	4.9	4.0	62.5	63.2	63.5	SW 1-2	SW 2	SW 1	7	5	10	2.4	
24.	2.7	3.3	4.5	3.5	3.6	1.4	80	85	87	4.5	4.9	5.5	64.3	64.3	62.5	WSW 1	SW 1	SW 1	9	0	10		●3
25.	5.4	6.2	6.3	6.0	5.4	2.2	94	87	100	6.3	6.1	7.2	60.3	57.2	53.6	SW 2	SSW 2	SW 2	10	7	10	0.3	●3
26.	6.3	6.2	6.5	6.3	7.1	4.9	94	97	84	6.7	6.9	6.1	57.7	59.8	56.0	SW 1-2	SW 1-2	SSW 3	8	10	10	3.1	●1 ≡2
27.	7.0	7.1	6.9	7.0	8.8	4.5	98	93	90	7.3	7.0	6.7	56.1	58.5	62.3	SW 1	SW 1	SW 2	2	5	3	2.2	●
28.	5.8	6.9	6.4	6.2	7.7	5.4	87	88	90	5.9	6.3	6.4	67.5	68.7	68.6	SW 2-3	WSW 2	SW 2-3	10	10	9		
29.	6.3	6.7	6.2	6.4	6.7	5.2	93	93	97	6.6	6.8	6.9	67.9	67.8	67.8	SW 3	SW 3	SW 3	10	10	10		
30.	6.4	6.6	6.4	6.5	6.9	5.5	98	94	94	7.0	6.9	6.8	67.0	66.8	66.0	WSW 2-3	SW 2-3	SW 2	10	5	10	2.0	●1
31.																							
Midd.	4.2	4.9	4.7	4.6	6.2	2.2	85	83	84	5.4	5.5	5.6	757.3	757.3	757.2	1.8	1.9	1.9	7.0	6.6	7.6	86.1	

DECEMBER.

Dag	8.	2.	9.	Middel	Max.	Min.	8.	2.	9.	8.	2.	9	8.	2.	9.	8.	2	9.	8.	2.	9.	bör	Anmærkn:
1.	4.9	5.0	5.4	5.1	6.8	4.4	89	92	91	5.7	6.0	6.1	762.2	760.6	757.4	SW 2-3	SW 3	SW 2-3	10	10	10	1.6	●1
2.	6.0	5.0	-0.5	3.5	6.3	4.0	91	76	83	6.4	5.0	3.7	48.5	48.5	58.3	SW 3	WNW 5	NW 3	10	3	7	0.6	●1.2
3.	-1.9	0.6	0.0	-0.4	6.4	-2.7	76	82	89	3.0	3.9	4.1	64.9	65.4	67.9	NNW 1	SSE 1	ENE 1	3	7	10	0.4	*3
4.	-2.3	-1.3	-0.6	-1.4	0.6	-3.5	73	73	79	2.8	3.0	3.5	72.3	74.1	73.6	ENE 1	0	SW 1	1	5	5	0.1	
5.	1.8	3.9	4.5	3.4	2.0	-3.0	88	88	87	4.6	5.4	5.5	67.2	65.9	66.9	WSW 2	W 2-3	NE 1	10	10	10		●3
6.	2.4	3.2	2.8	2.8	4.5	1.2	87	93	98	4.8	5.4	5.5	69.0	69.1	66.0	SE 1	SSE 1	SSW 2	10	10	10	1.9	●3
7.	5.5	6.7	4.8	5.7	6.3	1.7	91	76	90	6.1	5.5	5.8	63.7	68.9	70.8	NW 2	NW 2	WSW 2	5	3	3	2.3	
8.	5.5	6.5	6.2	6.1	7.0	3.2	99	90	88	6.7	6.5	6.2	66.0	62.1	58.3	SW 3	WSW 3	WSW 2-3	10	10	10		
9.	7.1	5.4	1.8	4.8	7.2	5.1	78	74	100	5.9	4.9	5.2	48.8	50.2	47.0	W 3-4	WNW 3	N 2	10	3	10		●3
10.	1.0	2.8	4.6	2.8	7.3	0.2	62	69	78	3.0	3.9	4.9	54.8	51.2	43.2	NNW 2	SW 2	W 4	2	8	3	8.6	●1.3
11.	4.8	5.2	3.7	4.6	5.9	0.5	76	72	77	4.9	4.8	4.6	40.6	48.9	51.0	NW 3-4	NW 2-3	WNW 2	0	0	10	2.2	
12.	4.6	4.4	3.9	4.3	6.0	3.6	79	77	85	5.0	4.8	5.2	43.0	41.4	38.3	W 2-3	W 3-4	WSW 3	8	8	10	1.1	●1.3
13.	1.3	1.0	-0.1	0.7	5.0	0.8	73	72	89	3.7	3.6	4.0	45.0	46.8	45.9	NW 2	NW 2	0	10	6	8	0.4	
14.	1.3	0.7	-0.1	0.6	1.6	-1.3	70	94	71	3.6	4.6	3.2	38.4	39.3	47.7	WNW 2-3	NE 3	NE 3	4	10	6	5.2	●1*1.2
15.	-2.5	-0.2	-0.7	-1.1	1.4	-3.7	81	70	77	3.1	3.2	3.3	57.4	56.7	52.0	NW 1	SW 2	SSW 1	3	3	10		
16.	-2.4	-0.9	0.9	-0.8	0.1	-3.2	98	94	73	3.8	4.0	3.7	46.5	48.0	50.2	0	0	0	9	10	7	1.7	*1.2
17.	-2.3	0.5	1.0	-0.3	1.0	-3.2	77	80	87	3.0	3.8	4.3	54.6	55.8	56.4	NW 1	SW 1-2	SW 2	1	7	7	1.4	
18.	0.0	1.7	0.0	0.6	1.6	-3.0	96	48	100	4.4	2.5	4.6	59.2	58.1	54.2	SW 1	SE 1-2	SE 2	10	10	10	0.5	*1.3
19.	2.7	3.2	2.6	2.8	2.7	-1.1	91	90	100	5.1	5.2	5.5	52.7	50.6	47.4	SW 1	SSW 2	SW 1	5	7	10	2.8	●3
20	2.4	3.0	3.7	3.0	4.0	0.7	80	87	88	4.5	4.9	5.3	47.4	46.3	47.4	SW 2	SW 2	SW 2	7	7	10	12.0	●1
21.	2.9	2.8	1.4	2.4	3.7	1.3	86	89	76	4.9	5.0	3.9	44.9	46.7	51.3	ENE 1	NNW 1	NW 2	10	10	1	1.6	●1.2
22	1.6	2.1	0.8	1.5	3.5	0.4	73	77	82	3.7	4.1	4.0	55.8	56.0	56.2	WSW 2	SW 2	WNW 1	3	7	1	0.7	▲23
23.	0.2	0.8	3.4	1.5	2.2	-2.8	83	96	98	3.9	4.7	5.7	52.6	44.7	38.5	SSE 1	SE 2	NW 1	8	10	8	0.6	●3*23
24.	2.0	2.0	3.2	2.4	3.5	-0.6	82	89	95	4.3	4.7	5.5	45.0	42.3	38.3	ENE 1	ENE 1	SE 1	10	10	10	6.4	●23
25.	4.4	3.0	3.0	3.5	5.6	1.1	89	74	73	5.5	4.2	4.1	35.7	35.0	35.4	SW 2-3	SW 3	SW 3	10	7	7	10.1	●1.3 ▲3
26.	1.5	2.6	2.0	2.0	4.5	0.5	89	74	75	4.5	4.1	4.0	35.2	36.2	40.1	SW 4	WSW 3-4	W 3	7	6	6	1.2	*▲1.23
27.	2.9	2.8	2.4	2.7	3.0	0.6	74	79	85	4.2	4.5	4.7	46.0	39.4	52.5	WSW 3	WSW 2	WSW 1-2	3	5	1	1.1	
28.	0.4	1.4	2.0	1.3	3.3	-0.5	92	74	82	4.4	3.8	4.3	58.8	60.2	59.9	0	SE 1	SSE 1-2	10	8	10		
29.	3.0	4.6	4.1	3.9	3.0	-0.5	95	98	98	5.4	6.2	6.0	52.5	51.5	53.0	S 2	WSW 1	SSW 1	10	10	1	3.2	●1.2 ≡23
30.	6.2	5.4	3.7	5.1	7.2	2.3	82	82	82	5.8	5.5	4.9	47.6	49.2	50.5	SSW 2	SW 2	SSW 2	1	6	0	1.1	
31.	3.2	2.7	2.0	2.6	7.6	2.3	92	91	69	5.3	5.1	3.7	49.5	52.4	56.8	WSW 1	NW 2	W 2	10	2	0	0.5	●1
Midd.	2.2	2.8	2.3	2.4	4.2	0.2	84	81	85	4.6	4.6	4.7	752.4	752.6	752.7	1.9	2.1	1.9	6.8	7.0	6.8	69.3	

Nordlig Bredde (Latitude N): 55° 25'.
Östlig Længde f. Gr (Longitude E): 9° 18'.

VAMDRUP.

Varme
(température.)

Höjde over Havet (Altitude) 40 m.
Observator Billenstein, Toldforv.

Dagligt Middel. — Moyenne diurne.

1880. Datum.	Januar	Februar	Marts	April	Mai	Juni	Juli	August	September	Oktober	November	December	Aar (année)
1.	2.83	−0.85	5.44	4.85	8.11	14.13	16.27	13.62	18.54	11.94	0.93	6.82	1.
2.	5.43	0.47	3.10	5.68	8.92	15.12	16.66	13.97	17.85	10.69	0.21	5.19	2.
3.	3.81	2.46	4.78	4.41	10.73	16.31	16.05	14.35	18.23	5.77	−1.25	1.95	3.
4.	3.32	1.58	3.95	3.50	10.18	12.62	15.83	14.48	20.28	5.94	2.43	1.61	4.
5.	2.67	0.58	4.70	6.45	12.09	9.51	14.24	15.26	20.99	7.77	7.03	4.12	5.
6.	3.46	1.88	5.67	7.27	8.77	9.57	14.37	18.42	18.27	13.89	8.17	7.20	6.
7.	1.64	2.83	5.63	6.71	6.21	10.16	15.16	16.97	14.33	8.10	8.33	6.14	7.
8.	1.98	2.52	1.67	6.10	6.33	9.89	15.67	16.71	13.57	8.39	3.88	7.26	8.
9.	4.28	1.70	2.34	3.18	6.82	10.39	15.28	14.76	12.27	7.23	0.08	5.99	9.
10.	−0.14	0.58	3.03	6.05	7.02	10.08	14.82	16.21	15.55	7.11	2.14	4.09	10.
11.	0.60	0.92	2.57	4.99	6.77	11.33	15.45	17.78	17.68	6.64	2.82	5.23	11.
12.	1.91	0.50	0.31	6.20	8.23	14.43	16.09	19.65	16.55	7.59	8.55	3.92	12.
13.	2.33	2.23	−0.15	7.48	11.33	17.06	17.08	21.15	14.84	7.48	8.78	1.97	13.
14.	0.50	0.87	1.12	11.16	15.17	16.67	18.07	21.48	14.28	7.45	10.46	−1.68	14.
15.	−2.68	−0.23	0.90	9.84	13.48	15.24	19.35	19.99	13.66	8.55	3.17	−3.93	15.
16.	−4.13	0.07	−0.19	8.11	9.49	16.67	20.78	19.43	14.29	10.12	3.45	−3.08	16.
17.	−3.97	0.36	2.15	9.98	7.88	16.41	19.41	19.47	12.13	8.97	5.25	−2.88	17.
18.	−6.66	0.77	1.71	10.75	5.81	17.38	16.93	19.63	14.38	9.11	1.53	−0.89	18.
19.	−6.72	4.13	4.12	10.18	6.03	18.98	16.42	18.49	11.21	2.97	0.63	1.73	19.
20.	−0.19	5.43	4.27	11.82	9.21	15.78	14.77	18.61	10.03	3.45	−2.40	1.73	20.
21.	−2.09	4.43	2.29	10.70	9.74	14.98	14.67	15.73	10.80	1.19	−0.35	0.13	21.
22.	0.68	2.15	1.78	10.72	9.18	16.67	14.79	16.03	10.36	0.27	0.50	−0.72	22.
23.	−1.63	0.58	0.20	8.04	9.78	15.75	14.38	16.73	11.03	0.26	0.60	0.70	23.
24.	2.03	−0.78	1.64	8.57	9.74	15.77	14.77	16.08	10.76	3.80	1.29	2.00	24.
25.	−0.13	2.04	3.57	6.66	11.32	14.13	17.04	15.12	10.24	3.08	5.98	1.88	25.
26.	−0.23	2.98	4.41	5.92	14.68	13.45	16.45	18.63	12.00	3.55	6.84	0.87	26.
27.	−3.95	1.32	0.66	6.41	19.93	13.90	15.10	16.60	12.69	1.28	7.68	−0.65	27.
28.	−3.71	3.25	4.18	5.86	11.18	14.59	16.08	16.12	12.12	−0.12	7.11	−2.18	28.
29.	−4.01	5.08	3.48	4.21	10.62	16.67	17.73	17.23	13.33	0.73	8.00	4.08	29.
30.	−1.87		3.58	6.64	9.58	17.17	16.72	17.10	13.13	0.61	7.70	5.13	30.
31.	0.67		3.35		10.68		13.93	17.85		3.26		1.05	31.
Middel (moy).	−0.13	1.72	2.78	7.28	9.84	14.36	16.14	17.21	14.18	5.71	3.98	2.09	7.93
Daglig Gang.													**Variation diurne.**
1 a.m.	−0.59	1.23	1.10	4.89	6.28	11.32	13.42	13.45	11.94	4.66	3.60	1.86	6.10
3.	−0.72	1.14	0.75	4.15	5.44	10.87	12.98	12.90	11.58	4.32	3.32	1.75	5.71
5.	−0.81	1.03	0.65	4.04	5.86	11.45	13.24	13.00	11.48	4.19	3.47	1.69	5.77
7.	−0.83	1.09	0.72	5.47	8.51	13.28	15.30	15.10	12.24	4.17	3.21	1.61	6.66
9.	−0.77	1.44	2.38	7.57	11.08	15.15	17.01	18.66	14.82	5.92	3.83	1.59	8.22
11.	0.06	1.97	4.31	9.33	12.85	16.67	18.62	20.90	16.91	7.32	4.61	2.65	9.68
1 p.m.	1.09	2.80	5.51	11.02	14.08	17.57	19.57	21.94	17.79	8.24	4.90	3.21	10.64
3.	1.16	2.95	5.95	11.00	13.84	17.45	18.79	21.73	17.47	7.69	4.77	2.76	10.46
5.	0.53	2.34	5.24	9.98	12.66	16.74	18.16	20.26	16.35	6.65	4.46	2.39	9.65
7.	0.02	1.72	3.23	8.04	11.08	15.60	16.99	18.13	14.41	5.54	4.10	2.10	8.41
9.	−0.27	1.44	1.95	6.30	8.90	13.87	15.52	16.06	12.95	5.06	3.79	1.69	7.27
11.	−0.42	1.46	1.59	5.58	7.54	12.36	14.08	14.44	12.22	4.76	3.74	1.76	6.59

Nordlig Bredde (Latitude N): 55° 25'.
Östlig Længde f. Gr (Longitude E): 9° 18'.

VAMDRUP.

Fugtighedsgrad
(humid. rel.)

Höjde over Havet (Altitude) 40m.
Observator Billenstein, Toldforv.

Dagligt Middel. — Moyenne diurne.

1880. Datum.	Januar	Februar	Marts	April	Mai	Juni	Juli	August	September	Oktober	November	December	Aar (année)
1.	95.9	81.8	92.7	86.7	74.3	57.3	83.8	76.6	76.4	86.6	89.1	87.3	1.
2.	91.1	90.2	87.6	85.6	69.2	60.3	72.5	77.3	80.8	81.3	83.9	84.3	2.
3.	86.6	94.8	89.3	91.3	64.3	64.1	73.7	75.0	81.6	77.9	88.1	90.7	3.
4.	94.9	95.3	88.9	93.8	84.7	74.1	86.9	79.3	81.7	81.1	87.2	85.9	4.
5.	95.8	91.3	84.5	87.3	76.0	80.5	91.3	75.8	79.3	84.1	93.7	95.4	5.
6.	94.7	95.1	91.3	85.7	64.4	81.1	88.7	73.2	78.9	92.0	92.8	97.3	6.
7.	93.6	77.3	86.7	81.7	63.3	77.8	87.9	81.0	81.3	81.4	93.4	93.8	7.
8.	95.3	78.8	81.6	80.9	67.7	74.1	81.3	78.1	73.8	82.9	84.8	89.8	8.
9.	95.6	95.5	77.8	85.3	66.0	77.4	82.3	89.3	71.0	87.3	84.7	84.7	9.
10.	95.8	92.3	90.7	68.8	66.8	83.7	88.8	87.8	73.5	83.3	93.8	85.4	10.
11.	92.8	90.3	76.7	73.5	72.0	82.4	84.1	77.3	70.7	78.7	91.3	81.2	11.
12.	92.6	92.4	75.2	73.9	70.3	87.9	78.3	74.8	76.8	80.0	95.1	87.3	12.
13.	92.0	93.4	73.5	73.5	71.2	85.2	76.7	75.3	93.3	83.8	95.3	86.5	13.
14.	88.9	91.3	85.4	74.2	70.8	92.1	83.5	67.3	83.2	77.2	96.2	86.9	14.
15.	85.8	91.0	74.8	89.2	71.1	89.8	68.1	70.7	90.3	85.3	77.6	91.0	15.
16.	81.3	88.9	76.5	84.8	76.8	67.4	77.1	74.5	91.3	84.6	89.5	89.5	16.
17.	90.8	92.0	75.9	72.0	67.5	63.0	81.6	74.9	92.3	86.1	85.3	92.4	17.
18.	82.9	94.0	82.7	79.3	60.8	58.1	82.3	75.1	81.4	86.0	92.8	93.5	18.
19.	77.2	95.3	83.3	76.5	67.5	62.8	83.7	77.3	83.2	80.0	87.8	94.0	19.
20.	88.4	93.5	78.8	69.3	82.3	64.0	78.7	74.1	85.6	87.2	81.3	91.6	20.
21.	83.8	93.2	83.8	78.2	76.4	70.4	80.1	76.8	81.8	75.8	81.1	92.5	21.
22.	93.3	94.3	81.9	73.3	90.4	63.1	84.3	77.5	90.4	78.3	89.6	89.1	22.
23.	84.1	91.1	81.3	82.9	71.2	82.3	77.5	75.1	87.8	76.8	90.3	93.5	23.
24.	93.2	90.0	83.4	77.0	88.1	84.9	75.9	73.8	80.1	85.0	92.5	94.5	24.
25.	94.2	92.7	81.0	77.9	65.7	72.9	80.2	72.7	83.2	79.9	95.3	84.3	25.
26.	94.8	90.8	72.5	77.4	76.2	68.6	76.2	73.3	89.8	89.4	91.9	90.5	26.
27.	92.2	79.4	89.0	72.3	66.1	75.2	71.9	68.3	87.7	83.0	89.8	90.8	27.
28.	89.4	86.3	82.5	61.9	77.2	91.7	71.7	74.3	87.6	93.8	91.0	92.3	28.
29.	88.2	91.8	74.8	62.6	70.3	86.7	86.4	78.3	85.0	90.8	92.6	98.0	29.
30.	87.8		80.3	74.3	66.3	87.7	76.1	71.6	87.1	86.8	95.1	84.8	30.
31.	81.7		85.7		74.7		84.3	71.4		83.6		86.3	31.
Middel (moy).	90.1	90.5	82.3	78.4	71.9	75.6	80.5	75.7	82.9	83.5	89.8	89.8	82.6
Daglig Gang.													Variation diurne.
1 a.m.	90.7	92.0	89.3	87.1	87.8	86.3	90.6	90.0	91.2	88.3	91.4	91.5	89.7
3.	91.5	91.6	90.0	90.2	89.9	87.5	91.6	91.7	91.4	89.0	91.0	90.7	90.5
5.	91.1	91.8	90.3	89.5	88.8	86.2	91.0	92.3	92.6	89.2	90.8	91.1	90.4
7.	91.4	92.4	90.6	87.0	80.5	78.9	83.8	89.4	91.7	90.1	91.1	89.5	88.0
9.	90.5	91.4	84.5	79.6	64.9	71.0	74.7	69.9	83.2	85.6	89.9	89.9	81.3
11.	90.1	90.3	79.0	72.1	56.7	65.5	67.8	57.6	72.7	76.3	86.5	87.7	75.2
1 p.m.	87.0	88.6	70.9	63.3	52.1	62.9	68.3	54.2	67.7	71.6	87.1	86.5	71.7
3.	88.5	85.6	66.4	61.9	53.8	63.7	70.8	55.0	68.4	74.0	86.5	88.5	71.9
5.	89.9	89.3	71.6	66.4	58.1	66.5	72.4	63.3	74.8	80.1	90.3	90.1	76.1
7.	90.4	91.0	81.9	75.3	67.7	71.8	79.6	74.6	83.9	85.3	90.4	90.7	81.9
9.	90.4	91.2	85.7	82.7	78.3	80.8	86.0	82.6	88.0	85.9	90.6	90.5	86.1
11.	90.3	90.6	86.9	85.1	84.4	85.5	89.6	88.3	89.2	87.0	91.3	91.5	88.3

Nordlig Bredde (Latitude N): 55° 25'.
Östlig Længde f. Gr (Longitude E): 9° 18'.

VAMDRUP.

Damptryk
(tens. d. vap.)

Höjde over Havet (Altitude) 40 m.
Observator Billenstein, Toldforv.

Dagligt Middel. — **Moyenne diurne.**

1880. Datum.	Januar	Februar	Marts	April	Mai	Juni	Juli	August	September	Oktober	November	December	Aar (année)
1.	5.48	3.52	6.21	5.58	5.86	6.66	11.48	8.78	11.63	8.98	4.41	6.44	1.
2.	6.15	4.29	5.01	5.83	5.70	7.58	10.02	9.01	12.06	7.79	3.86	5.59	2.
3.	5.20	5.23	5.75	5.73	5.85	8.83	9.94	8.87	12.60	5.26	3.67	4.80	3.
4.	5.53	4.93	5.39	5.52	7.81	8.12	11.63	9.64	14.24	5.59	4.85	4.43	4.
5.	5.35	4.37	5.36	6.23	7.88	7.09	11.03	9.63	14.47	6.65	6.88	5.93	5
6.	5.56	5.03	6.27	6.53	5.25	7.15	10.88	11.22	12.28	10.87	7.50	7.34	6.
7.	4.88	4.33	5.94	5.97	4.28	7.13	11.19	11.28	9.83	6.60	7.63	6.62	7.
8.	5.07	4.35	4.23	5.61	4.64	6.62	10.64	10.81	8.38	6.82	5.26	6.83	8.
9.	5.93	4.98	4.18	4.93	4.48	7.19	10.52	11.07	7.16	6.60	3.96	5.99	9.
10.	4.37	4.44	5.18	4.70	4.73	7.64	11.25	11.96	9.48	6.21	5.08	5.32	10.
11.	4.48	4.44	4.23	4.73	5.24	8.21	10.88	11.42	10.56	5.72	5.21	5.39	11.
12.	4.87	4.41	3.48	5.20	5.62	10.76	10.46	12.53	10.68	6.20	7.88	5.29	12.
13.	5.02	5.04	3.34	5.63	6.97	12.31	10.92	13.75	11.73	6.53	8.06	4.57	13.
14.	4.25	4.48	4.26	7.20	8.77	13.04	12.77	12.35	9.88	5.88	9.03	3.53	14.
15.	3.20	4.12	3.60	8.06	7.86	11.60	10.89	11.96	10.44	7.13	4.55	3.13	15.
16.	2.73	4.12	3.39	6.93	6.73	9.26	13.58	12.03	11.03	7.74	5.33	3.29	16.
17.	3.09	4.35	3.94	6.32	5.26	8.33	13.38	12.18	9.63	7.33	5.67	3.51	17.
18.	2.24	4.62	4.28	7.58	4.05	8.23	11.75	12.38	9.85	7.45	4.78	4.03	18.
19.	2.08	5.92	5.11	7.00	4.54	9.87	11.63	11.93	8.18	4.49	4.28	4.92	19.
20.	4.12	6.26	4.79	6.94	7.16	8.47	9.65	11.41	7.79	5.13	3.12	4.77	20.
21.	3.31	5.87	4.50	7.38	6.75	8.63	9.91	10.00	7.82	3.83	3.64	4.28	21.
22.	4.55	5.08	4.28	6.93	7.83	8.43	10.44	10.21	8.48	3.64	4.29	3.88	22.
23.	3.43	4.39	3.68	6.63	6.27	10.98	9.29	10.40	8.56	3.53	4.35	4.53	23.
24.	4.96	3.90	4.27	6.27	7.95	11.28	9.42	9.87	7.54	5.18	4.70	5.03	24.
25.	4.29	4.97	4.79	5.63	6.34	8.63	11.29	9.20	7.69	4.61	6.66	4.45	25.
26.	4.29	5.18	4.43	5.33	9.44	7.78	10.52	11.52	9.31	5.33	6.83	4.43	26.
27.	3.13	3.96	4.30	5.03	10.68	8.73	9.11	9.25	9.53	4.18	7.03	3.99	27.
28.	3.11	5.00	5.03	4.27	7.58	11.39	9.78	9.79	9.30	4.28	6.84	3.73	28.
29.	3.01	6.02	4.33	3.78	6.48	12.19	12.98	11.17	9.58	4.43	7.41	5.99	29.
30.	3.49		4.74	5.36	5.68	12.66	10.66	9.98	9.79	4.24	7.44	5.60	30.
31.	3.94		4.97		7.01		9.92	10.31		4.87		4.28	31.
Middel (moy.).	4.23	4.74	4.62	5.96	6.47	9.16	10.90	10.83	9.98	5.91	5.67	4.90	6.95

Daglig Gang. — **Variation diurne.**

	Januar	Februar	Marts	April	Mai	Juni	Juli	August	September	Oktober	November	December	Aar (année)
1 a.m.	4.12	4.66	4.49	5.70	6.39	8.71	10.37	10.38	9.64	5.79	5.65	4.95	6.74
3.	4.12	4.62	4.42	5.61	6.17	8.58	10.24	10.22	9.46	5.69	5.51	4.87	6.63
5.	4.09	4.58	4.39	5.53	6.26	8.77	10.35	10.37	9.48	5.69	5.55	4.85	6.66
7.	4.10	4.63	4.44	5.92	6.80	9.03	10.76	11.45	9.89	5.78	5.44	4.72	6.91
9.	4.06	4.70	4.65	6.21	6.54	9.15	10.81	11.23	10.47	6.17	5.61	4.71	7.03
11.	4.27	4.83	4.98	6.30	6.28	9.24	10.79	10.56	10.43	6.04	5.71	4.94	7.03
1 p.m.	4.43	5.01	4.84	6.17	6.30	9.30	11.43	10.52	10.20	6.05	5.84	5.07	7.10
3.	4.53	4.89	4.65	6.06	6.33	9.40	11.35	10.52	10.14	6.01	5.73	5.05	7.06
5.	4.40	4.90	4.74	6.10	6.37	9.35	11.18	11.10	10.32	6.09	5.81	4.99	7.11
7.	4.28	4.77	4.76	6.08	6.77	9.50	11.44	11.55	10.29	5.99	5.82	4.93	7.18
9.	4.20	4.68	4.57	5.98	6.80	9.63	11.30	11.25	9.90	5.80	5.68	4.82	7.05
11.	4.15	4.65	4.53	5.85	6.69	9.26	10.74	10.85	9.56	5.77	5.70	4.91	6.89

Nordlig Bredde (Latitude N): 55° 25'. **VAMDRUP.** *Höjde over Havet (Altitude) 40 m.*

Östlig Længde f. Gr (Longitude E): 9° 18'. **Lufttryk** (press. d. l'air.) *Observator Billenstein, Toldforv.*

Dagligt Middel. *Moyenne diurne.*

1880. Datum.	Januar	Februar	Marts	April	Mai	Juni	Juli	August	September	Oktober	November	December	Aar (année)
1.	749.4	766.4	740.9	749.3	761.7	764.5	749.1	747.7	763.1	759.4	749.3	757.2	1.
2.	54.1	65.1	36.7	50.9	57.8	63.1	51.5	47.8	64.3	49.0	60.4	53.4	2.
3.	56.1	67.8	32.7	48.9	53.5	55.1	54.6	51.8	63.9	45.5	66.8	63.1	3.
4.	63.8	68.4	42.1	45.7	54.4	46.3	49.8	55.3	62.6	47.3	63.8	68.0	4.
5.	68.5	60.4	52.9	42.8	55.8	46.5	48.2	55.5	58.9	47.6	60.8	65.4	5.
6.	70.8	57.7	57.0	44.0	54.5	47.1	54.7	52.6	57.9	42.3	61.7	63.4	6.
7.	72.3	54.8	57.4	48.1	53.9	45.8	53.3	45.3	55.6	48.9	56.4	68.4	7.
8.	69.9	48.6	72.5	56.6	55.8	48.7	50.5	43.6	57.2	54.9	55.4	63.1	8.
9.	67.6	50.5	70.2	61.9	60.7	51.1	55.3	49.5	58.9	57.4	59.6	53.3	9.
10.	73.3	49.2	63.5	62.1	59.3	55.0	55.1	58.9	59.3	60.6	50.2	51.3	10.
11.	75.9	54.0	70.3	60.6	61.6	57.9	58.2	63.2	57.1	66.3	58.6	49.7	11.
12.	74.2	54.9	77.6	61.7	63.0	55.6	62.8	61.3	53.9	65.2	52.7	42.3	12.
13.	67.6	58.8	72.0	62.3	64.2	55.9	63.0	59.3	51.4	59.1	43.8	45.1	13.
14.	55.6	62.7	64.6	54.3	64.1	56.6	62.9	59.0	52.9	60.4	36.6	42.9	14.
15.	55.8	61.3	68.8	51.6	60.9	57.3	62.1	58.7	48.9	60.6	42.0	51.8	15.
16.	57.1	53.1	65.9	55.6	58.5	63.4	60.5	59.4	49.3	58.3	36.7	46.1	16.
17.	54.1	45.0	64.7	57.2	61.2	65.6	56.2	59.3	47.4	57.4	29.2	52.3	17.
18.	60.5	47.9	67.7	57.3	63.3	60.7	55.1	61.0	52.3	52.1	37.4	51.2	18.
19.	67.0	43.6	64.3	59.9	62.1	55.6	54.7	60.1	47.9	52.9	39.0	43.5	19.
20.	63.1	39.3	65.0	56.5	56.9	54.6	55.5	60.0	43.8	49.4	60.2	41.5	20.
21.	67.7	44.9	65.3	56.6	56.1	52.6	55.9	60.4	52.6	46.8	69.9	47.5	21.
22.	60.4	54.6	68.2	55.0	48.4	52.1	56.1	58.2	55.2	56.8	58.7	53.8	22.
23.	66.1	61.8	70.9	54.8	49.8	51.4	55.5	58.5	56.1	57.4	57.6	42.7	23.
24.	62.8	64.2	69.4	51.7	48.9	49.8	55.5	59.2	57.9	54.6	57.9	36.0	24.
25.	65.4	61.2	66.3	49.1	57.3	49.8	53.5	60.6	60.1	54.5	50.9	30.9	25.
26.	69.4	41.6	63.2	53.3	59.0	52.2	50.2	62.0	63.2	45.7	51.2	36.1	26.
27.	68.1	41.9	62.8	57.9	53.9	58.5	47.1	64.6	67.1	47.6	53.9	46.1	27.
28.	66.7	35.7	62.3	58.2	58.5	58.3	51.9	66.8	67.8	40.3	63.9	51.6	28.
29.	63.6	39.0	57.9	65.5	64.3	55.7	49.2	66.0	66.4	36.1	64.6	47.1	29.
30.	66.6		59.1	65.5	65.7	51.8	47.5	64.4	61.8	50.6	64.7	41.2	30.
31.	68.7		54.6		64.3		45.6	63.9		49.2		50.5	31.
Middel (moy).	764.6	753.6	761.5	755.2	758.4	754.6	754.2	757.9	757.2	752.7	753.8	750.2	756.2

Daglig Gang. *Variation diurne.*

	Januar	Februar	Marts	April	Mai	Juni	Juli	August	September	Oktober	November	December	Aar (année)
1 a.m.	764.5	754.3	761.5	755.1	758.5	754.8	754.4	757.8	757.3	752.7	753.5	750.3	756.2
3.	64.3	54.0	61.3	55.0	58.4	54.6	54.1	57.7	57.1	52.5	53.3	50.2	56.0
5.	64.2	53.6	61.1	54.9	58.4	54.5	54.2	57.7	57.0	52.4	53.4	50.1	56.0
7.	64.1	53.5	61.3	55.1	58.5	54.6	54.2	57.8	56.9	52.4	53.7	50.1	56.0
9.	64.3	53.4	61.6	55.3	58.7	54.9	54.3	58.1	57.2	52.9	54.0	50.2	56.2
11.	64.6	53.4	61.7	55.4	58.6	54.9	54.3	58.0	57.2	52.9	54.1	50.3	56.3
1 p.m.	64.5	53.4	61.7	55.3	58.4	54.8	54.3	57.8	57.2	53.0	53.9	50.3	56.2
3.	64.5	53.2	61.4	55.0	58.1	54.5	54.2	57.7	57.0	52.8	53.6	50.0	56.0
5.	64.7	53.4	61.2	54.9	57.9	54.4	54.1	57.6	57.0	52.9	53.8	50.2	56.0
7.	64.9	53.6	61.6	55.1	58.0	54.3	54.0	57.8	57.3	53.0	53.9	50.3	56.2
9.	65.1	53.6	61.8	55.5	58.4	54.6	54.4	58.1	57.4	52.7	54.2	50.2	56.3
11.	65.2	53.6	61.9	55.5	58.5	54.5	54.4	58.3	57.4	52.4	54.2	50.2	56.3

Nordlig Bredde (Latitude N): 57°43'. Östlig Længde f. Paris (Longitude E): 8°17'.

SKAGEN (BYEN).
1880.

Höjde over Havet (Altitude) c 2 m. Observator Larsen, Distriktslæge.

Iagttagelsestider. (heures d'observations). 8 a.m., 2 p.m. et 9 p.m.		Januar	Februar	Marts	April	Mai	Juni	Juli	August	September	Oktober	November	December	Aar (année)
Thermometer. Celsius.	Middel (moyenne)	0.4	1.6	2.3	5.6	9.4	14.7	(16.0)	(18.0)	14.6	5.2	3.8	1.7	7.8
	Middel Maximum													
	Middel Minimum									11.4	1.7	1.1	-0.6	–
	Middel Variation													
	Absolut Maximum													
	Absolut Minimum									4.7	-4.5	-4.3	-8.0	–
Fugtighedsgrad (hum. rel.)	Middel													
Damptryk (tens. d. vap.)	Middel													
Skydække (nébulosité)	Middel													
Nedbör (haut. d. pl.)	Sum													
Dage med: (jours de):	Nedbör • ✱ ▲													
	Sne ✱	2	6	2	2	„	„	„	„	„	3	4	14	33
	Hagl ▲	„	1	3	1	„	1	„	„	„	3	1	5	15
	Taage ≡	5	7	6	2	„	„	„	„	„	„	2	2	24
	Torden К	„	„	„	„	„	1	(3)	„	1	„	„	„	5
	Frost (froid)									„	13	12	16	–
	Storm (tempête)													

Nordlig Bredde (Latitude N): 57°27'. Östlig Længde f. Paris (Longitude E): 7°40'.

HJØRRING.
1880.

Höjde over Havet (Altitude) c 40 m. Observator Sophus Lünning.

Iagttagelsestider. (heures d'observations). 8 a.m., 2 p.m. et 9 p.m.		Januar	Februar	Marts	April	Mai	Juni	Juli	August	September	Oktober	November	December	Aar (année)
Thermometer. Celsius.	Middel (moyenne)	0.2	1.3	2.3	6.1	9.8	15.3	15.5	17.9	14.0	5.2	3.0	1.1	7.6
	Middel Maximum	2.0	3.0	6.1	9.5	13.8	20.5	20.2	22.3	18.0	8.1	5.0	3.3	11.0
	Middel Minimum	-2.5	-0.7	-0.5	2.9	5.0	10.4	12.4	13.7	10.9	1.7	0.3	-1.4	4.4
	Middel Variation	4.5	3.7	6.6	6.6	8.8	10.1	7.8	8.6	7.1	6.4	4.7	4.7	6.6
	Absolut Maximum	6.2	5.4	11.2	16.8	21.0	27.0	25.0	28.9	28.1	16.8	9.0	8.0	28.9
	Absolut Minimum	-7.1	-3.6	-3.5	-0.2	1.5	5.6	9.0	9.0	6.0	-4.7	-5.4	-6.7	-7.1
Fugtighedsgrad (hum. rel.)	Middel													
Damptryk (tens. d. vap.)	Middel													
Skydække (nébulosité)	Middel													
Nedbör (haut. d. pl.)	Sum	5.4	56.0	12.0	39.2	18.8	18.1	145.3	120.2	54.9	65.0	61.2	61.5	657.6
Dage med: (jours de):	Nedbör • ✱ ▲	3	11	5	10	7	7	15	4	8	(14)	13	(19)	116
	Sne ✱	2	6	5	3	„	„	„	„	„	8	5	15	44
	Hagl ▲	„	„	„	„	„	1	1	„	„	4	2	5	13
	Taage ≡	8	12	7	3	1	„	4	7	5	1	6	4	58
	Torden К	„	„	„	„	„	„	4	„	„	„	„	„	4
	Frost (froid)	24	20	16	1	„	„	„	„	„	12	16	19	108
	Storm (tempête)													

Nordlig Bredde (Latitude N): 57°30′. **VOGN.** *Höjde over Havet (Altitude)* ¢ 78.m
Östlig Længde f. Paris (Longitude E): 8°. **1880.** *Observat.* Brüün, Lærer.

Iagttagelsestider. (heures d'observations). 8 a.m., 2 p.m. et 9 p.m.		Januar	Februar	Marts	April	Mai	Juni	Juli	August	September	Oktober	November	December	Aar (année)
Thermometer. Celsius.	Middel (moyenne)	-0.3	1.3	2.7	5.7	9.8	14.7	15.1	16.9	13.9	4.4	(2.5)	(1.1)	7.3
	Middel Maximum													
	Middel Minimum													
	Middel Variation													
	Absolut Maximum													
	Absolut Minimum													
Fugtighedsgrad (hum. rel.)	Middel													
Damptryk (tens. d. vap.)	Middel													
Skydække (nébulosité)	Middel													
Nedbör (haut. d. pl.)	Sum													
Dage med: (jours de):	Nedbör ● ✱ ▲													
	Sne ✱	..	6	3	3	..	..	..	..	..	5	7	12	36
	Hagl ▲	..	..	..	..	1	2	..	..	..	1	5	1	10
	Taage ≡	5	7	3	4	3	..	3	..	2	..	..	6	33
	Torden K	..	..	..	..	..	..	9	2	1	..	..	..	12
	Frost (froid)													
	Storm (tempête)													

Nordlig Bredde (Latitude N): 57°26′. **RIBBERHOLT.** *Höjde over Havet (Altitude)* ?
Östlig Længde f. Paris (Longitude E): 8°6′. **1880.** *Observator* Olsen, Lærer.

Iagttagelsestider. (heures d'observations). 8 a.m., 2 p.m. et 9 p.m.		Januar	Februar	Marts	April	Mai	Juni	Juli	August	September	Oktober	November	December	Aar (année)
Thermometer. Celsius.	Middel (moyenne)	-0.4	1.0	1.7	54	9.0	14.4	15.5	16.8	13.5	3.9	2.5	0.6	7.0
	Middel Maximum													
	Middel Minimum	-3.1	-0.6	-0.9	2.0	4.4	9.2	11.5	12.0	10.4	0.7	-0.2	-2.8	3.6
	Middel Variation													
	Absolut Maximum													
	Absolut Minimum	-8.2	-4.1	-4.1	-1.0	-1.1	3.7	7.5	8.1	4.8	-6.0	-4.4	-10.8	-10.8
Fugtighedsgrad (hum. rel.)	Middel	90	90	84	80	74	73	84	81	88	85	90	89	84
Damptryk (tens. d. vap.)	Middel	4.0	4.6	4.5	5.5	6.5	9.2	11.4	11.9	10.3	5.3	5.0	4.3	6.9
Skydække (nébulosité)	Middel	5.1	7.6	3.8	4.8	4.9	4.3	5.7	1.9	4.4	5.5	5.8	6.1	5.0
Nedbör (haut. d. pl.)	Sum	0.5	36.8	9.5	29.5	16.3	18.2	109.3	71.8	70.3	62.7	72.0	46.2	543.1
Dage med: (jours de):	Nedbör ● ✱ ▲	1	11	6	10	7	7	16	5	12	15	13	(20)	123
	Sne ✱	..	5	3	2	..	..	..	..	..	3	3	6	22
	Hagl ▲	..	..	..	..	1	2	..	..	..	2	1	..	6
	Taage ≡	8	5	7	2	2	..	2	..	4	..	3	4	37
	Torden K	..	..	..	..	..	..	10	1	..	..	..	..	11
	Frost (froid)	25	21	21	8	2	..	..	..	..	16	17	23	133
	Storm (tempête)	..	1	..	..	..	..	..	..	1	..	1	..	3

Nordlig Bredde (Latitude N): 57° 23'. **SLUSTRUP.** *Höjde over Havet (Altitude) c 56ᵐ.*
Östlig Længde f. Paris (Longitude E): 8° 2'. **1880.** *Observator: Larssen, Kaptajn.*

Iagttagelsestider. (heures d'observations). 8 a.m., 2 p.m. et 9 p.m.		Januar	Februar	Marts	April	Mai	Juni	Juli	August	September	Oktober	November	December	Aar (année)
Thermometer. Celsius.	Middel (moyenne)	-0.5	1.1	1.5	5.6	9.1	14.6	15.4	16.6	13.5	3.5	2.3	0.5	6.9
	Middel Maximum	1.8	2.6	5.2	9.2	13.7	19.6	19.6	21.1	17.0	7.1	4.7	2.8	10.4
	Middel Minimum	-4.0	-0.7	-1.1	2.1	4.4	9.0	8.1	11.3	9.7	0.1	-0.5	-2.3	3.0
	Middel Variation	5.8	3.3	6.3	7.1	9.3	10.6	11.5	9.8	7.3	7.0	5.2	5.1	7.4
	Absolut Maximum	6.2	5.2	9.5	16.0	22.0	24.3	23.3	25.0	25.3	16.0	9.0	8.0	25.3
	Absolut Minimum	-9.5	-5.2	-5.0	-0.8	-1.3	4.2	7.2	7.2	3.7	-6.3	-6.5	-10.5	-10.5
Fugtighedsgrad (hum. rel.)	Middel													
Damptryk (tens. d. vap.)	Middel													
Skydække (nébulosité)	Middel	5.9	7.4	4.2	5.5	5.5	4.8	6.7	2.9	4.9	6.0	6.7	7.0	5.6
Nedbör (haut. d. pl.)	Sum	5.2	50.8	21.4	43.0	18.3	28.0	126.5	86.8	80.4	65.7	79.5	68.0	673.6
Dage med: (jours de):	Nedbör • ✶ ▲	2	12	8	11	8	10	16	8	9	12	15	(20)	131
	Sne ✶	1	4	3	3	"	"	"	"	"	3	5	9	28
	Hagl ▲	"	"	"	"	"	1	"	"	1	1	"	"	3
	Taage ≡	15	13	9	7	1	1	5	2	4	"	8	8	73
	Torden ꓘ	"	"	"	1	"	"	5	1	2	"	"	"	9
	Frost (froid)	28	17	20	3	2	"	"	"	"	17	17	22	126
	Storm (tempête)	"	3	"	1	1	"	"	"	1	1	1	1	9

Nordlig Bredde (Latitude N): 57° 3'. **KJETTRUP.** *Höjde over Havet (Altitude) ?*
Östlig Længde f. Paris (Longitude E): 6° 58'. **1880.** *Observator Möller, Lærer.*

Iagttagelsestider. (heures d'observations). 8 a.m., 2 p.m. et 9 p.m.		Januar	Februar	Marts	April	Mai	Juni	Juli	August	September	Oktober	November	December	Aar (année)
Thermometer. Celsius.	Middel (moyenne)	-0.3	1.4	1.9	6.2	9.0	14.1	15.7	17.2	13.5	4.5	2.5	0.8	7.2
	Middel Maximum													
	Middel Minimum													
	Middel Variation													
	Absolut Maximum													
	Absolut Minimum													
Fugtighedsgrad (hum. rel.)	Middel													
Damptryk (tens. d. vap.)	Middel													
Skydække (nébulosité)	Middel													
Nedbör (haut. d. pl.)	Sum													
Dage med: (jours de):	Nedbör • ✶ ▲													
	Sne ✶													
	Hagl ▲													
	Taage ≡													
	Torden ꓘ													
	Frost (froid)													
	Storm (tempête)													

Nordlig Bredde (Latitude N): 57° 7'.
Östlig Længde f. Paris (Longitude E): 6° 16'.

HANSTED.
1880.

Höjde over Havet (Altitude) c. 41.m
Observator: Petersen, Lærer.

Iagttagelsestider. (heures d'observations). 8 a.m., 2 p.m. et 9 p.m.		Januar	Februar	Marts	April	Mai	Juni	Juli	August	September	Oktober	November	December	Aar (année)
Thermometer. Celsius.	Middel (moyenne)	1.4	1.9	2.1	6.1	9.1	13.8	15.2	17.5	14.5	5.4	3.9	1.6	7.7
	Middel Maximum													
	Middel Minimum	-0.7	0.6	-0.4	2.8	5.2	10.2	12.5	13.6	11.5	3.0	1.7	-0.8	4.9
	Middel Variation													
	Absolut Maximum													
	Absolut Minimum	-6.8	-2.0	-4.7	-1.7	-2.7	6.2	9.6	9.2	5.3	-3.9	-4.8	-7.2	-7.2
Fugtighedsgrad (hum. rel.)	Middel													
Damptryk (tens. d. vap.)	Middel													
Skydække (nébulosité)	Middel													
Nedbör (haut. d. pl.)	Sum													
Dage med: (jours de):	Nedbör • * ▲													
	Sne *													
	Hagl ▲													
	Taage ≡													
	Torden K													
	Frost (froid)	19	9	16	2	3	"	"	"	"	7	12	19	87
	Storm (tempête)													

Nordlig Bredde (Latitude N): 56° 58'.
Östlig Længde f. Paris (Longitude E): 6° 10'.

FÆRGEGAARD.
1880.

Höjde over Havet (Altitude) c. 6.m
Observator Christensen, Plantør.

Iagttagelsestider. (heures d'observations). 8 a.m., 2 p.m. et 9 p.m.		Januar	Februar	Marts	April	Mai	Juni	Juli	August	September	Oktober	November	December	Aar (année)
Thermometer. Celsius.	Middel (moyenne)	1.6	2.4	2.3	6.7	9.4	14.2	15.6	17.2	14.0	5.2	3.6	2.2	7.9
	Middel Maximum	3.5	4.1	5.9	10.4	13.5	18.7	20.0	21.8	18.5	9.0	6.1	4.8	11.4
	Middel Minimum	-1.6	0.7	-0.7	2.6	4.4	9.2	12.2	11.9	10.4	1.7	0.3	-1.0	4.2
	Middel Variation	5.1	3.4	6.6	7.8	9.1	9.5	7.8	9.9	8.1	7.3	5.8	5.8	7.2
	Absolut Maximum	7.2	7.0	9.3	20.0	27.0	24.6	23.2	27.2	27.4	15.4	10.0	8.1	27.4
	Absolut Minimum	-7.4	-1.8	-4.9	-3.3	-3.0	5.1	7.8	7.8	3.9	-6.0	-9.7	-11.7	-11.7
Fugtighedsgrad (hum. rel.)	Middel													
Damptryk (tens. d. vap.)	Middel													
Skydække (nébulosité)	Middel	7.2	8.9	5.0	6.1	5.7	4.9	6.8	3.1	5.3	5.7	7.2	7.9	6.2
Nedbör (haut. d. pl.)	Sum	7.5	67.9	16.5	45.8	18.6	65.1	93.6	52.3	107.2	43.4	75.9	85.2	679.0
Dage med: (jours de):	Nedbör • * ▲	3	16	8	12	6	12	17	9	16	9	18	23	149
	Sne *	1	3	1	1	"	"	"	"	"	2	3	8	19
	Hagl ▲	"	"	1	"	1	1	"	"	"	2	3	6	14
	Taage ≡	7	5	7	5	1	"	1	1	3	"	1	4	35
	Torden K	"	"	"	1	2	3	8	1	2	"	"	"	17
	Frost (froid)	20	11	19	3	4	"	"	"	"	13	16	17	103
	Storm (tempête)													

Nordlig Bredde (Latitude N): 56° 48′. | **TÆBRING.** | Höjde over Havet (Altitude) 25m.

Östlig Længde f. Paris (Longitude E): 6° 18′. | 1880. | Observator. Lillelund, Præst.

Iagttagelsestider. (heures d'observation) 8 a.m., 1 p.m. et 10 p.m.		Januar	Februar	Marts	April	Mai	Juni	Juli	August	September	Oktober	November	December	Aar (année)
Thermometer. Celsius.	Middel (moyenne)	0.8	2.0	2.2	6.6	9.7	14.6	15.6	17.2	13.8	5.2	3.4	1.8	7.7
	Middel Maximum													
	Middel Minimum	-1.9	0.2	-0.1	3.1	5.4	9.4	12.2	12.0	10.7	1.9	0.2	-1.1	4.3
	Middel Variation													
	Absolut Maximum													
	Absolut Minimum	-7.0	-1.7	-4.0	(0.4)	-2.2	3.2	9.4	7.4	5.0	-5.0	-7.0	-10.4	-10.4
Fugtighedsgrad (hum. rel.)	Middel													
Damptryk (tens. d. vap.)	Middel													
Skydække (nébulosité)	Middel													
Nedbör (haut. d. pl.)	Sum	5.6	50.9	9.1	36.6	8.2	70.9	85.2	27.2	101.0	39.4	63.9	58.0	556.0
Dage med: (jours de):	Nedbör ● ✶ ▲	7	18	9	13	8	11	20	8	19	14	23	18	168
	Sne ✶	1	5	2	2	"	"	"	"	"	5	5	11	31
	Hagl ▲	"	1	"	1	1	1	1	"	"	2	2	10	19
	Taage ≡	15	13	7	3	2	1	2	2	"	"	4	8	57
	Torden ⱪ	"	"	"	1	"	1	6	"	"	"	"	"	8
	Frost (froid)	22	(16)	13	(")	1	"	"	"	"	12	16	20	100
	Storm (tempête)													

Nordlig Bredde (Latitude N): 56° 32′. | **HUMLUM.** | Höjde over Havet (Altitude) c. 26m.

Östlig Længde f. Paris (Longitude E): 6° 14′. | 1880. | Observator Nielsen, Lærer.

Iagttagelsestider. (heures d'observation). 8 a.m., 2 p.m. et 9 p.m.		Januar	Februar	Marts	April	Mai	Juni	Juli	August	September	Oktober	November	December	Aar (année)
Thermometer. Celsius.	Middel (moyenne)	0.7	1.9	2.2	6.5	9.5	14.5	15.4	17.3	13.9	5.4	3.4	1.7	7.7
	Middel Maximum													
	Middel Minimum	-1.8	0.3	-0.3	2.8	5.1	10.0	12.2	12.6	10.4	2.4	0.7	-1.1	4.4
	Middel Variation													
	Absolut Maximum													
	Absolut Minimum	-8.3	-1.4	-4.0	0.1	0.3	4.7	9.5	8.1	5.0	-5.2	-5.1	-9.8	-9.8
Fugtighedsgrad (hum. rel.)	Middel	91	93	86	81	73	73	82	78	81	81	92	89	83
Damptryk (tens. d. vap.)	Middel	4.4	5.0	4.8	6.0	6.7	9.3	11.1	11.8	9.8	5.5	5.4	4.6	7.0
Skydække (nébulosité)	Middel	5.8	7.9	4.6	5.0	5.1	5.0	6.4	3.1	4.7	5.6	6.6	6.7	5.5
Nedbör (haut. d. pl.)	Sum	8.3	73.6	10.3	25.7	11.6	70.4	112.3	22.0	101.1	48.5	61.4	54.9	600.1
Dage med: (jours de):	Nedbör ● ✶ ▲	18	20	16	15	11	14	20	10	17	17	23	28	209
	Sne ✶	2	5	1	1	1	"	"	"	"	5	6	13	34
	Hagl ▲	1	2	1	1	1	1	2	"	"	2	3	6	20
	Taage ≡	14	19	10	5	3	2	8	7	8	1	10	7	94
	Torden ⱪ	"	"	"	1	"	1	8	"	1	"	"	"	11
	Frost (froid)	20	14	18	"	"	"	"	"	"	8	16	18	94
	Storm (tempête)	"	4	1	"	"	"	"	"	"	1	"	5	11

FJALTRING.
1880.

Nordlig Bredde (Latitude N): 56° 29'. Höjde over Havet (Altitude) c. 10m.
Östlig Længde f. Paris (Longitude E): 5°50'. Observator, Lund, Præst.

Iagttagelsestider. (heures d'observation). 8 a.m., 2 p.m. et 9 p.m.			Januar	Februar	Marts	April	Mai	Juni	Juli	August	September	Oktober	November	December	Aar (année)
Thermometer. Celsius.	Middel (moyenne)		1.0	1.9	2.5	6.5	9.3	14.6	15.5	17.0	14.3	5.7	3.9	2.4	7.9
	Middel	Maximum									18.2	8.8	5.8	4.7	–
		Minimum				3.0	5.1	9.4	12.5	12.5	10.5	2.3	0.9	-1.0	–
		Variation									7.7	6.5	4.9	5.7	–
	Absolut	Maximum									24.0	15.0	9.5	7.8	–
		Minimum				0.0	-1.6	2.5	8.5	7.5	4.3	-6.5	-5.8	-10.7	–
Fugtighedsgrad (hum. rel.)	Middel														
Damptryk (tens. d. vap.)	Middel														
Skydække (nébulosité)	Middel														
Nedbör (haut. d. pl.)	Sum		17.0	84.6	11.9	32.1	12.1	42.2	148.6	32.6	104.7	58.6	85.2	97.7	727.3
Dage med: (jours de):	Nedbör ● ✶ ▲		22	24	10	15	11	14	18	7	18	21	24	27	211
	Sne ✶		4	5	1	..	1	..	..	..	..	5	5	14	35
	Hagl ▲		2	3	1	2	1	1	..	..	1	4	4	10	29
	Taage ≡		19	23	18	13	4	2	3	4	7	2	18	8	121
	Torden ☈		..	..	..	2	1	3	9	3	2	..	..	..	20
	Frost (froid)					"	2	..	..	..	..	9	14	17	–
	Storm (tempête)														

VARHEDE.
1880.

Nordlig Bredde (Latitude N): 56° 19'. Höjde over Havet (Altitude) ?
Östlig Længde f. Paris (Longitude E): 6°22'. Observator Jensen, Lærer.

Iagttagelsestider. (heures d'observation). 8 a.m., 2 p.m. et 9 p.m.			Januar	Februar	Marts	April	Mai	Juni	Juli	August	September	Oktober	November	December	Aar (année)
Thermometer. Celsius.	Middel (moyenne)		-0.4	1.4	1.8	6.5	8.9	14.4	15.2	16.8	13.3	4.5	2.7	(0.6)	7.1
	Middel	Maximum													
		Minimum	-3.2	-0.7	-1.8	1.2	3.7	9.1	11.9	11.5	9.5	1.1	-0.2	-2.3	3.3
		Variation													
	Absolut	Maximum													
		Minimum	-10.8	-4.0	-6.0	-2.0	-1.2	3.8	8.6	7.5	3.2	-6.3	-6.7	-12.9	-12.9
Fugtighedsgrad (hum. rel.)	Middel														
Damptryk (tens. d. vap.)	Middel														
Skydække (nébulosité)	Middel														
Nedbör (haut. d. pl.)	Sum		11.7	78.5	16.3	29.4	17.2	69.0	119.9	26.1	101.2	48.0	70.4	44.8	632.5
Dage med: (jours de):	Nedbör ● ✶ ▲		21	24	7	13	6	9	18	5	13	10	17	16	159
	Sne ✶		4	4	1	..	..	..	..	..	..	3	7	13	32
	Hagl ▲		1	2	..	5	..	2	2	..	..	2	1	6	21
	Taage ≡		16	14	6	8	4	..	5	8	11	2	9	4	87
	Torden ☈		..	..	..	..	1	2	8	3	2	..	..	1	17
	Frost (froid)		23	22	21	8	3	..	..	..	..	14	17	22	130
	Storm (tempête)														

Nordlig Bredde (Latitude N): 56° 9'. | **HEE.** | *Höjde over Havet (Altitude)* ?

Östlig Længde f. Paris (Longitude E): 5°58'. | **1880.** | *Observator: Holbeck, Præst.*

Iagttagelsestider. (heures d'observation). 8 a.m., 2 p.m. et 9 p.m.			Januar	Februar	Marts	April	Mai	Juni	Juli	August	September	Oktober	November	December	Aar (année)
Thermometer. Celsius.	Middel (moyenne)		0.6	1.8	2.7	7.0	9.7	15.0	15.8	17.3	14.3	5.4	4.0	2.2	8.0
	Middel	Maximum													
		Minimum	-2.2	0.2	-0.5	3.2	4.6	9.2	12.3	11.7	10.6	2.0	0.9	-0.3	4.3
		Variation													
	Absolut	Maximum													
		Minimum	-9.4	-3.1	-4.8	-1.1	-2.6	3.2	9.2	7.7	4.7	-6.3	-5.4	-10.1	-10.1
Fugtighedsgrad (hum. rel.)	Middel														
Damptryk (tens. d. vap.)	Middel														
Skydække (nébulosité)	Middel														
Nedbör (haut. d. pl.)	Sum		11.1	71.7	17.5	33.1	13.8	44.8	178.3	21.8	134.2	67.6	80.7	97.7	772.3
Dage med: (jours de):	Nedbör ● ✱ ▲		24	19	21	16	9	15	23	10	23	24	22	29	235
	Sne ✱		4	3	1	"	"	"	"	"	"	4	5	16	33
	Hagl ▲		1	1	1	1	1	1	1	"	"	4	2	10	23
	Taage ≡		16	18	11	9	7	1	4	7	5	1	11	10	100
	Torden K		"	"	"	1	"	2	7	3	1	"	"	"	14
	Frost (froid)		20	13	17	4	3	"	"	"	"	11	14	14	96
	Storm (tempête)														

Nordlig Bredde (Latitude N): 55°59'. | **AARGAB.** | *Höjde over Havet (Altitude)* ?

Östlig Længde f. Paris (Longitude E): 5°48'. | **1880.** | *Observator Graae, Præst.*

Iagttagelsestider. (heures d'observation). 8 a.m., 2 p.m. et 9 p.m.			Januar	Februar	Marts	April	Mai	Juni	Juli	August	September	Oktober	November	December	Aar (année)
Thermometer. Celsius.	Middel (moyenne)		1.0	2.0	2.5	6.9	9.5	(14.8)	15.8	17.6	14.9	7.0	4.3	(3.0)	8.3
	Middel	Maximum													
		Minimum	-0.8	0.7	0.4	4.3	6.7	(10.0)	13.7	14.9	12.7	4.2	2.2	(0.8)	5.8
		Variation													
	Absolut	Maximum													
		Minimum	-8.4	-1.4	–	1.2	2.9	–	11.2	12.3	7.2	-3.8	-2.5	–	–
Fugtighedsgrad (hum. rel.)	Middel														
Damptryk (tens. d. vap.)	Middel														
Skydække (nébulosité)	Middel														
Nedbör (haut. d. pl.)	Sum		14.4	55.9	15.0	27.5	9.3	54.9	143.8	10.9	105.3	66.7	69.7	(55.0)	628.4
Dage med: (jours de):	Nedbör ● ✱ ▲		10	13	5	9	8	8	16	2	9	11	14	(21)	126
	Sne ✱		"	2	"	"	"	"	"	"	"	2	2	(10)	16
	Hagl ▲		"	"	"	1	"	(1)	"	"	"	"	3	(8)	13
	Taage ≡		7	11	5	4	1	(7)	1	6	1	"	8	(10)	61
	Torden K		"	"	"	"	"	(1)	3	"	1	"	"	"	5
	Frost (froid)		19	10	(13)	"	"	"	"	"	"	5	7	(12)	66
	Storm (tempête)														

Nordlig Bredde (Latitude N): 55° 55'. **TARM-SKJERN.** *Höjde over Havet (Altitude) ?*
Östlig Længde f. Paris (Longitude E): 6° 9'. **1880.** *Observator Madsen, Kjöbmand.*

Iagttagelsestider. (heures d'observation) 8 a.m., 2 p.m. et 10 p.m.		Januar	Februar	Marts	April	Mai	Juni	Juli	August	September	Oktober	November	December	Aar (année)
Thermometer. Celsius.	Middel (moyenne)	0.4	2.0	2.5	7.1	10.3	15.0	16.0	17.3	14.1	5.2	3.7	2.0	8.0
	Middel Maximum													
	Middel Minimum													
	Middel Variation													
	Absolut Maximum													
	Absolut Minimum													
Fugtighedsgrad (hum. rel.)	Middel	90	92	86	76	68	69	79	75	(83)	81	90	89	82
Damptryk (tens. d. vap.)	Middel	4.5	5.0	4.8	5.8	6.3	8.8	10.9	11.1	(9.9)	5.6	5.4	4.7	6.9
Skydække (nébulosité)	Middel									4.9	6.2	6.7	7.2	–
Nedbör (haut. d. pl.)	Sum	11.5	73.7	19.7	36.0	14.7	62.2	134.1	17.4	(120.0)	70.6	78.2	55.5	693.6
Dage med: (jours de):	Nedbör • * ▲	13	15	9	14	8	14	19	8	(11)	21	18	21	171
	Sne *	"	1	"	"	"	"	"	"	"	2	2	10	15
	Hagl ▲	"	"	1	"	1	"	"	"	"	"	"	"	2
	Taage ≡	19	13	9	6	3	7	11	8	3	"	4	3	86
	Torden K	"	"	"	"	"	1	4	5	"	"	"	"	10
	Frost (froid)													
	Storm (tempête)	1	2	1	"	1	"	"	"	"	2	3	6	16

Nordlig Bredde (Latitude N): 56° 0'. **BIRKEBÆK** *Höjde over Havet (Altitude) 33 m.*
Östlig Længde f. Paris (Longitude E): 6° 43'. **1880.** *Observator Munck, Plantör.*

Iagttagelsestider. (heures d'observation). 8 a.m., 2 p.m. et 8 p.m.		Januar	Februar	Marts	April	Mai	Juni	Juli	August	September	Oktober	November	December	Aar (année)
Thermometer. Celsius.	Middel (moyenne)	−0.8	1.2	1.6	6.9	9.9	15.0	15.5	16.7	13.0	4.3	2.3	0.6	7.2
	Middel Maximum	2.2	3.6	7.6	12.4	16.0	19.9	21.7	24.0	19.6	9.4	5.7	3.4	12.1
	Middel Minimum	−5.1	−0.9	−3.6	0.1	1.2	7.3	9.7	8.2	7.4	−0.6	−2.2	−3.2	1.5
	Middel Variation	7.3	4.5	11.2	12.3	14.8	12.6	12.0	15.8	12.2	10.0	7.9	6.6	10.6
	Absolut Maximum	6.8	7.1	13.1	20.1	31.3	27.3	30.6	29.9	29.0	17.3	11.0	8.4	31.3
	Absolut Minimum	−12.6	−6.4	−9.9	−5.6	−9.7	−0.5	2.6	1.6	−0.6	−12.3	−14.9	−15.4	−15.4
Fugtighedsgrad (hum. rel.)	Middel	92	93	85	77	64	68	81	74	84	87	93	90	82
Damptryk (tens. d. vap.)	Middel	4.0	4.8	4.7	6.0	6.1	9.1	11.2	11.3	10.0	5.6	5.2	4.4	6.9
Skydække (nébulosité)	Middel													
Nedbör (haut. d. pl.)	Sum	3.2	106.7	21.7	35.9	14.1	81.4	119.0	24.5	105.3	95.6	84.9	64.1	756.4
Dage med: (jours de):	Nedbör • * ▲	2	14	5	8	3	11	14	8	6	11	14	16	112
	Sne *	"	3	2	"	"	"	"	"	"	3	4	11	23
	Hagl ▲	"	3	4	1	2	"	"	"	"	"	1	7	18
	Taage ≡	16	13	5	12	7	"	2	5	11	"	10	7	88
	Torden K	"	"	1	1	"	1	4	2	1	"	"	"	10
	Frost (froid)	21	19	23	14	12	1	"	"	1	18	19	22	150
	Storm (tempête)	1	4	1	"	"	"	"	"	"	"	"	3	9

Nordlig Bredde (Latitude N): 56° 8'. **GULDFORHOVED.** *Höjde over Havet (Altitude) ? 60.^m*
Östlig Længde f. Paris (Longitude E): 7° 0'. **1880.** *Observator, Darling, Proprietar.*

Iagttagelsestider. (heures d'observation). 8 a.m., 2 p.m. et 9 p.m.		Januar	Februar	Marts	April	Mai	Juni	Juli	August	September	Oktober	November	December	Aar (année)
Thermometer. Celsius.	Middel (moyenne)	-1.2	1.1	1.5	6.2	9.4	(14.0)	15.1	16.9	12.7	3.6	2.0	0.4	6.8
	Middel Maximum													
	Middel Minimum													
	Middel Variation													
	Absolut Maximum													
	Absolut Minimum													
Fugtighedsgrad (hum. rel.)	Middel													
Damptryk (tens. d. vap.)	Middel													
Skydække (nébulosité)	Middel													
Nedbör (haut. d. pl.)	Sum	8.4	79.2	(20.0)	49.1	19.1	75.7	100.3	13.0	89.3	68.6	78.2	53.7	654.6
Dage med: (jours de):	Nedbör • ✶ ▲	2	11	4	11	8	11	13	3	12	11	11	12	109
	Sne ✶	"	2	"	"	1	"	"	"	"	3	5	8	19
	Hagl ▲	"	"	"	"	1	"	"	"	"	-	-	1	2
	Taage ≡	14	(9)	(5)	6	1	"	2	8	5	-	6	7	63
	Torden ⱪ	"	"	"	2	"	"	5	2	1	"	"	-	10
	Frost (froid)													
	Storm (tempête)													

Nordlig Bredde (Latitude N): 55° 38'. **VARDE.** *Höjde over Havet (Altitude) ?*
Östlig Længde f. Paris (Longitude E): 6° 10'. **1880.** *Observator Nielsen, Apotheker.*

Iagttagelsestider. (heures d'observation). 8 a.m., 2 p.m. et 9 p.m.		Januar	Februar	Marts	April	Mai	Juni	Juli	August	September	Oktober	November	December	Aar (année)
Thermometer. Celsius.	Middel (moyenne)	-0.6	(1.4)	1.9	6.7	9.9	14.4	15.2	16.6	12.9	-	-	-	-
	Middel Maximum													
	Middel Minimum	-3.8	(-0.4)	-1.4	2.0	3.8	8.7	11.6	11.3	9.8	-	-	-	-
	Middel Variation													
	Absolut Maximum													
	Absolut Minimum	-13.4	-5.6	-5.7	-0.9	-2.8	2.8	5.0	6.8	6.0	-	-	-	-
Fugtighedsgrad (hum. rel.)	Middel													
Damptryk (tens. d. vap.)	Middel													
Skydække (nébulosité)	Middel													
Nedbör (haut. d. pl.)	Sum	5.3	62.9	19.9	34.4	18.9	45.7	137.7	31.4	107.2	-	-	-	-
Dage med: (jours de):	Nedbör • ✶ ▲	2	(10)	5	6	4	6	16	5	11	-	-	-	-
	Sne ✶													
	Hagl ▲													
	Taage ≡													
	Torden ⱪ													
	Frost (froid)	22	(20)	20	6	3	"	"	"	"	-	-	-	-
	Storm (tempête)													

Nordlig Bredde (Latitude N): 55°28.′ **ALLERUP.** Höjde over Havet (Altitude) ?
Östlig Længde f. Paris (Longitude E): 6°16.′ **1880.** Observator Sörensen, Lærer.

Iagttagelsestider. (heures d'observation). 8 a.m., 2 p.m. et 9 p.m.		Januar	Februar	Marts	April	Mai	Juni	Juli	August	September	Oktober	November	December	Aar (année)
Thermometer. Celsius.	Middel (moyenne)						14.3	15.7	17.0	13.9	5.3	2.8	–	–
	Middel Maximum													
	Middel Minimum						9.0	11.9	10.7	9.2	1.4	–0.8	–	–
	Middel Variation													
	Absolut Maximum													
	Absolut Minimum						4.2	8.4	5.8	3.4	–5.5	–9.0	–	–
Fugtighedsgrad (hum. rel.)	Middel						74	83	79	84	–	92	–	–
Damptryk (tens. d. vap.)	Middel						9.3	11.4	11.7	10.3	–	5.2	–	–
Skydække (nébulosité)	Middel													
Nedbör (haut. d. pl.)	Sum													
Dage med: (jours de):	Nedbör • ✱ ▲													
	Sne ✱						„	„	„	„	3	–	–	–
	Hagl ▲						1	„	„	„	1	–	–	–
	Taage ≡						„	„	„	„	„	–	–	–
	Torden K						2	6	„	„	2	–	–	–
	Frost (froid)						„	„	„	„	12	13	–	–
	Storm (tempête)						„	„	„	–	2	–	–	–

Nordlig Bredde (Latitude N): 55°30′ **AALYKKE.** Höjde over Havet (Altitude) 35.m
Östlig Længde f. Paris (Longitude E): 6°32.′ **1880.** Observator Fritz, Skovrider.

Iagttagelsestider. (heures d'observation). 8 a.m., 2 p.m. et 9 p.m.		Januar	Februar	Marts	April	Mai	Juni	Juli	August	September	Oktober	November	December	Aar (année)
Thermometer. Celsius.	Middel (moyenne)	–0.8	1.2	2.1	7.0	10.1	14.4	15.8	17.2	13.7	4.9	3.1	1.5	7.5
	Middel Maximum													
	Middel Minimum	–3.7	–0.6	–1.2	2.2	4.0	9.6	12.1	11.5	9.7	1.6	0.2	–1.0	3.7
	Middel Variation													
	Absolut Maximum													
	Absolut Minimum	–13.6	–4.5	–5.4	–2.6	–2.4	3.9	8.6	6.0	2.3	–6.6	–5.6	–10.4	–13.6
Fugtighedsgrad (hum. rel.)	Middel	95	94	83	78	68	70	81	76	83	85	93	92	83
Damptryk (tens. d. vap.)	Middel	4.2	4.8	4.6	6.0	6.3	8.9	11.2	11.4	9.9	5.7	5.4	4.8	6.9
Skydække (nébulosité)	Middel	5.6	6.8	4.4	4.6	5.2	5.3	6.3	3.2	5.4	5.5	6.3	6.4	5.4
Nedbör (haut. d. pl.)	Sum	15.1	60.7	20.6	40.0	26.3	54.9	118.6	58.6	118.0	96.3	110.0	68.2	787.3
Dage med: (jours de):	Nedbör • ✱ ▲	22	24	16	18	16	16	22	16	20	22	24	28	244
	Sne ✱	3	2	„	„	„	„	„	„	„	5	7	9	26
	Hagl ▲	„	„	„	2	2	„	„	1	„	1	„	2	8
	Taage ≡	12	10	3	2	„	„	„	3	1	„	3	8	42
	Torden K	„	„	„	1	1	1	6	6	3	„	1	„	19
	Frost (froid)	24	20	17	5	3	„	„	„	„	11	17	18	115
	Storm (tempête)	„	3	„	„	„	„	„	„	„	2	1	2	8

Nordlig Bredde (Latitude N): 55° 30'. **ESKELUND.** *Höjde over Havet (Altitude) 52 m.*
Östlig Længde f. Paris (Longitude E): 6° 37'. **1880.** *Observator: Bay, Læge.*

Iagttagelsestider. (heures d'observation). 8 a.m., 2 p.m. et 9 p.m.		Januar	Februar	Marts	April	Mai	Juni	Juli	August	September	Oktober	November	December	Aar (année)
Thermometer. Celsius.	Middel (moyenne)	-0.7	1.1	1.9	7.0	9.6	13.7	15.5	16.7	13.4	4.9	3.2	1.5	7.3
	Middel Maximum													
	Middel Minimum													
	Middel Variation													
	Absolut Maximum													
	Absolut Minimum													
Fugtighedsgrad (hum. rel.)	Middel													
Damptryk (tens. d. vap.)	Middel													
Skydække (nébulosité)	Middel	6.3	7.8	5.3	6.1	6.1	6.0	6.8	3.7	6.1	7.1	7.4	7.6	6.4
Nedbör (haut. d. pl.)	Sum	15.5	60.7	18.2	34.2	25.4	53.5	126.1	53.4	118.8	101.3	114.0	66.9	788.0
Dage med: (jours de):	Nedbör • ✶ ▲	15	14	9	12	11	11	17	11	19	19	20	23	181
	Sne ✶	2	„	„	„	„	„	„	„	„	2	3	8	15
	Hagl ▲	„	„	„	„	2	2	„	„	„	„	„	1	5
	Taage ≡	9	12	6	2	„	„	„	1	2	„	4	8	44
	Torden K	„	„	„	1	2	„	7	3	3	„	1	1	18
	Frost (froid)													
	Storm (tempête)	„	6	3	„	1	1	„	„	3	2	4	6	26

Nordlig Bredde (Latitude N): 56° 40'. **ASTRUP.** *Höjde over Havet (Altitude) ?*
Östlig Længde f. Paris (Longitude E): 6° 46'. **1880.** *Observator Müller, Proprietær.*

Iagttagelsestider. (heures d'observation). 8 a.m., 2 p.m. et 9 p.m.		Januar	Februar	Marts	April	Mai	Juni	Juli	August	September	Oktober	November	December	Aar (année)
Thermometer. Celsius.	Middel (moyenne)	0.0	1.6	1.8	6.5	9.5	14.8	15.9	17.4	13.9	4.9	2.4	1.3	7.5
	Middel Maximum	2.4	3.7	3.9	10.9	14.2	19.5	20.4	22.0	18.2	8.5	5.3	3.6	11.1
	Middel Minimum	-2.7	-0.2	-0.1	2.7	4.4	10.1	12.8	11.8	9.7	1.4	-0.5	-1.1	4.0
	Middel Variation	5.1	3.9	4.0	8.2	9.8	9.4	7.6	10.2	8.5	7.1	5.8	4.7	7.1
	Absolut Maximum	6.8	6.5	7.6	18.5	25.5	24.2	25.3	26.4	26.8	15.0	9.9	8.0	26.8
	Absolut Minimum	-8.5	-3.3	-3.3	0.0	-0.8	4.0	9.3	7.5	4.5	-5.6	-8.9	-8.5	-8.9
Fugtighedsgrad (hum. rel.)	Middel													
Damptryk (tens. d. vap.)	Middel													
Skydække (nébulosité)	Middel													
Nedbör (haut. d. pl.)	Sum													
Dage med: (jours de):	Nedbör • ✶ ▲													
	Sne ✶	„	„	„	„	„	„	„	„	„	4	3	7	14
	Hagl ▲	„	„	„	„	„	„	1	„	„	„	1	„	2
	Taage ≡	11	4	„	„	„	„	„	2	„	„	„	4	21
	Torden K	„	„	„	1	1	1	3	2	1	„	„	„	9
	Frost (froid)	22	15	15	„	2	„	„	„	„	13	17	20	104
	Storm (tempête)													

Nordlig Bredde (Latitude N): 56° 27.′
Östlig Længde f. Paris (Longitude E): 7° 0.′

BRUUNSHAAB
1880.

Höjde over Havet (Altitude) ç 10.m
Observator: Bruun, Fabrikejer.

Iagttagelsestider. (heures d'observation). 8 a.m., 2 p.m. et 9 p.m.		Januar	Februar	Marts	April	Mai	Juni	Juli	August	September	Oktober	November	December	Aar (année)
Thermometer. Celsius.	Middel (moyenne)	-0.3	1.8	2.1	6.6	10.2	14.6	15.9	17.1	13.3	4.3	2.6	0.9	7.4
	Middel Maximum	2.3	3.6	6.7	11.1	15.3	20.4	20.9	22.8	18.7	8.6	5.4	3.6	11.6
	Middel Minimum	-3.8	0.0	-1.3	2.2	3.0	9.1	11.7	11.2	9.0	0.8	-0.8	-1.9	3.3
	Middel Variation	6.1	3.6	8.0	8.9	12.3	11.3	9.2	11.6	9.7	7.8	6.2	5.5	8.3
	Absolut Maximum	7.1	7.2	10.5	17.2	30.0	28.6	27.8	27.5	28.5	16.0	10.6	8.4	30.0
	Absolut Minimum	-9.0	-3.0	-6.5	-1.6	-4.0	2.5	8.0	6.8	3.0	-7.6	-12.6	-9.8	-12.6
Fugtighedsgrad (hum. rel.)	Middel													
Damptryk (tens. d. vap.)	Middel													
Skydække (nébulosité)	Middel													
Nedbör (haut. d. pl.)	Sum	13.3	67.2	21.0	41.4	13.5	59.5	139.5	32.4	86.9	74.8	89.1	55.9	694.5
Dage med: (jours de):	Nedbör • ✳ ▲	9	16	8	13	8	14	20	8	14	11	17	16	154
	Sne ✳	2	3	1	"	"	"	"	"	"	1	"	5	12
	Hagl ▲	"	1	"	"	"	(1)	"	"	"	"	"	"	2
	Taage ≡	7	3	1	4	1	(")	"	3	1	"	"	1	21
	Torden ꓘ	"	"	"	1	"	(1)	9	2	1	"	"	"	14
	Frost (froid)	24	14	19	6	3	"	"	"	"	14	17	21	118
	Storm (tempête)													

Nordlig Bredde (Latitude N): 57° 3.′
Östlig Længde f. Paris (Longitude E): 7° 35.′

AALBORG.
1880.

Höjde over Havet (Altitude) ç 10.m
Observator H. Bang, Bankassistent.

Iagttagelsestider. (heures d'observation). 8 a.m.		Januar	Februar	Marts	April	Mai	Juni	Juli	August	September	Oktober	November	December	Aar (année)
Thermometer. Celsius.	Middel (moyenne)													
	Middel Maximum	2.1	4.0	6.9	10.0	14.4	20.2	20.6	22.6	19.1	8.8	5.6	3.3	11.5
	Middel Minimum	-3.9	0.1	-1.1	2.0	3.9	8.0	11.4	9.7	9.1	-0.3	-0.7	-2.4	3.0
	Middel Variation	6.0	3.9	8.0	8.0	10.5	12.2	9.2	12.9	10.0	9.1	6.3	5.7	8.5
	Absolut Maximum	7.3	7.2	13.0	17.8	26.8	26.2	26.1	28.0	30.9	16.9	10.1	8.3	30.9
	Absolut Minimum	-10.2	-2.4	-5.9	-1.8	-5.5	1.6	6.4	3.7	0.2	-9.3	-9.2	-14.5	-14.5
Fugtighedsgrad (hum. rel.)	Middel													
Damptryk (tens. d. vap.)	Middel													
Skydække (nébulosité)	Middel													
Nedbör (haut. d. pl.)	Sum	8.6	55.0	12.6	45.5	18.9	23.7	154.5	21.6	36.6	36.8	52.3	42.5	508.6
Dage med: (jours de):	Nedbör • ✳ ▲	9	17	15	18	11	11	22	13	16	17	20	24	193
	Sne ✳	2	7	4	4	"	"	"	"	"	5	5	18	45
	Hagl ▲	"	"	1	3	2	1	"	"	"	2	1	"	10
	Taage ≡	9	9	8	7	1	"	1	6	3	"	5	4	53
	Torden ꓘ	"	"	"	"	1	1	8	1	1	"	"	"	12
	Frost (froid)	26	15	18	6	4	"	"	"	"	16	17	20	122
	Storm (tempête)													

Nordlig Bredde (Latitude N): 56°48'. Östlig Længde f. Paris (Longitude E): 7°5'.

AARS.
1880.

Höjde over Havet (Altitude) ? Observator. Lund, Postexpedient.

Iagttagelsestider. (heures d'observation). 8 a.m., 2 p.m. et 8 p.m.		Januar	Februar	Marts	April	Mai	Juni	Juli	August	September	Oktober	November	December	Aar (année)
Thermometer. Celsius.	Middel (moyenne)	-0.6	1.6	2.0	6.0	9.3	14.1	15.3	16.7	13.1	3.8	2.3	0.6	7.0
	Middel Maximum													
	Middel Minimum	-4.6	-0.9	-1.2	2.8	4.4	8.0	11.0	10.5	8.8	-0.3	-1.5	-2.4	2.9
	Middel Variation													
	Absolut Maximum													
	Absolut Minimum	-10.4	-3.4	-5.3	-0.3	-2.1	0.4	2.8	5.8	2.8	-9.5	-11.9	-10.7	-11.9
Fugtighedsgrad (hum. rel.)	Middel													
Damptryk (tens. d. vap.)	Middel													
Skydække (nébulosité)	Middel													
Nedbör (haut. d. pl.)	Sum	9.1	63.2	12.3	39.3	15.6	28.7	118.5	37.5	45.8	40.2	53.2	(46.0)	509.4
Dage med: (jours de):	Nedbör • ∗ ▲	4	16	7	13	9	7	20	6	7	(13)	10	(15)	127
	Sne ∗	2	4	2	2	„	„	„	„	„	7	6	14	37
	Hagl ▲	„	„	„	4	„	1	1	„	„	„	„	2	8
	Taage ≡	10	7	5	5	2	1	3	7	10	1	5	8	64
	Torden K	„	„	„	2	1	2	14	3	„	„	„	„	22
	Frost (froid)	30	24	20	3	3	„	„	„	„	17	16	20	133
	Storm (tempête)													

Nordlig Bredde (Latitude N): 56°45'. Östlig Længde f. Paris (Longitude E): 7°31'.

ARDEN.
1880.

Höjde over Havet (Altitude) 74.5. Observator Vogelsang, Stationsforvalter.

Iagttagelsestider. (heures d'observation). 8 a.m., 2 p.m. et 9 p.m.		Januar	Februar	Marts	April	Mai	Juni	Juli	August	September	Oktober	November	December	Aar (année)
Thermometer. Celsius.	Middel (moyenne)								17.2	13.3	3.9	2.5	0.6	–
	Middel Maximum								22.3	18.2	8.0	4.8	2.7	–
	Middel Minimum								12.3	9.8	0.7	-0.7	-2.1	–
	Middel Variation								10.0	8.4	7.3	5.5	4.8	–
	Absolut Maximum								27.4	27.6	15.7	9.2	7.2	–
	Absolut Minimum								7.3	4.5	-6.4	-8.2	-10.6	–
Fugtighedsgrad (hum. rel.)	Middel								77	83	84	92	90	–
Damptryk (tens. d. vap.)	Middel								11.7	9.8	5.4	5.3	4.5	–
Skydække (nébulosité)	Middel								3.7	3.7	5.2	6.5	6.6	–
Nedbör (haut. d. pl.)	Sum								38.3	35.5	51.1	60.9	52.3	–
Dage med: (jours de):	Nedbör • ∗ ▲								8	14	13	16	20	–
	Sne ∗								„	„	5	7	12	–
	Hagl ▲								„	„	2	„	„	–
	Taage ≡								3	7	„	4	5	–
	Torden K								1	„	„	„	„	–
	Frost (froid)								„	„	13	17	22	–
	Storm (tempête)								„	2	„	„	5	–

Nordlig Bredde (Latitude N): 56° 35'. Östlig Længde f. Paris (Longitude E): 7° 48'.

GJERLEV.

1880.

Höjde over Havet (Altitude) c. 40^{m}. Observator: Sörensen, Lærer.

Iagttagelsestider. (heures d'observation). 8 a.m., 2 p.m. et 9 p.m.		Januar	Februar	Marts	April	Mai	Juni	Juli	August	September	Oktober	November	December	Aar (année)
Thermometer. Celsius.	Middel (moyenne)	-0.4	1.7	1.9	6.1	9.6	14.1	15.8	(17.0)	13.3	4.3	2.4	0.6	7.2
	Middel Maximum													
	Middel Minimum													
	Middel Variation													
	Absolut Maximum													
	Absolut Minimum													
Fugtighedsgrad (hum. rel.)	Middel	82	82	74	68	63	63	75	(78)	80	81	85	86	76
Damptryk (tens. d. vap.)	Middel	3.7	4.3	4.1	5.0	5.9	8.0	10.5	(11.7)	9.3	5.1	4.7	4.1	6.4
Skydække (nébulosité)	Middel	6.2	8.3	4.4	5.3	5.2	4.7	6.4	(3.2)	4.8	5.3	7.5	6.8	5.7
Nedbör (haut. d. pl.)	Sum	8.7	65.4	18.9	48.0	27.2	25.8	165.0	30.6	52.5	80.5	78.9	55.2	656.7
Dage med: (jours de):	Nedbör • ✱ ▲	5	12	7	12	8	7	13	(7)	8	9	16	15	119
	Sne ✱	1	3	1	1	"	"	"	"	"	3	5	9	23
	Hagl ▲	"	"	"	"	"	2	"	"	"	1	"	"	3
	Taage ≡	8	1	4	3	"	"	"	(4)	4	1	2	5	32
	Torden K	"	"	"	2	"	"	4	(1)	1	"	"	"	8
	Frost (froid)													
	Storm (tempête)	"	"	"	"	"	"	4	"	"	"	"	1	5

Nordlig Bredde (Latitude N): 56° 30'. Östlig Længde f. Paris (Longitude E): 7° 40'.

RANDERS.

1880.

Höjde over Havet (Altitude) c. 10^{m}. Observator Tromholdt, Toldassistent.

Iagttagelsestider. (heures d'observation). 8 a.m., 2 p.m. et 9 p.m.		Januar	Februar	Marts	April	Mai	Juni	Juli	August	September	Oktober	November	December	Aar (année)
Thermometer. Celsius.	Middel (moyenne)	-0.5	1.7	2.2	6.4	9.9	14.6	15.7	16.9	13.6	4.2	2.6	1.0	7.4
	Middel Maximum	2.1	3.9	7.4	11.4	15.5	20.8	21.0	24.1	19.5	8.6	5.5	3.4	11.9
	Middel Minimum	-4.0	-0.1	-1.4	2.1	4.0	8.9	11.5	11.1	9.7	0.6	-0.8	-2.0	3.3
	Middel Variation	6.1	4.0	8.8	9.3	11.5	11.9	9.5	13.0	9.8	8.0	6.3	5.4	8.6
	Absolut Maximum	7.4	7.2	12.6	18.4	30.2	28.7	28.2	30.0	29.2	16.4	10.8	8.5	30.2
	Absolut Minimum	-9.8	-2.3	-6.5	-1.2	-3.2	2.0	8.1	6.7	3.2	-7.3	-13.6	-9.9	-13.6
Fugtighedsgrad (hum. rel.)	Middel													
Damptryk (tens. d. vap.)	Middel													
Skydække (nébulosité)	Middel													
Nedbör (haut. d. pl.)	Sum													
Dage med: (jours de):	Nedbör • ✱ ▲													
	Sne ✱	4	6	1	3	"	"	"	"	"	6	8	13	41
	Hagl ▲	1	3	1	3	4	"	1	"	1	4	1	4	23
	Taage ≡	15	13	11	12	7	3	5	14	8	2	14	10	114
	Torden K	"	"	"	3	2	2	11	1	2	"	"	"	21
	Frost (froid)	26	17	19	5	5	"	"	"	"	14	16	22	124
	Storm (tempête)													

Nordlig Bredde (Latitude N): 56° 20'.
Östlig Længde f. Paris (Longitude E): 8° 3'.

MØRKE.
1880.

Höjde over Havet (Altitude) ?
Observator. Appelt, Forstander.

Iagttagelsestider. (heures d'observation) 8 a.m., 2 p.m. et 9 p.m.		Januar	Februar	Marts	April	Mai	Juni	Juli	August	September	Oktober	November	December	Aar (année)
Thermometer. Celsius.	Middel (moyenne)	-	1.3	2.2	6.5	9.8	-	16.1	17.6	-	-	2.9	0.9	-
	Middel Maximum													
	Middel Minimum	-	-0.4	-0.2	3.0	5.6	9.9	12.0	11.2	9.6	-	-0.4	-2.3	-
	Middel Variation													
	Absolut Maximum													
	Absolut Minimum	(-8.6)	-4.0	-3.3	0.1	0.4	5.3	9.2	7.5	3.3	-	-10.7	-8.2	-10.7
Fugtighedsgrad (hum. rel.)	Middel													
Damptryk (tens. d. vap.)	Middel													
Skydække (nébulosité)	Middel													
Nedbör (haut. d. pl.)	Sum	8.9	46.4	25.7	65.8	23.0	29.1	128.1	32.8	47.7	(65.0)	86.6	(43.0)	602.1
Dage med: (jours de):	Nedbör • ∗ ▲	(5)	(12)	(5)	13	10	12	16	9	5	(11)	10	(16)	124
	Sne ∗													
	Hagl ▲													
	Taage ≡													
	Torden ☈													
	Frost (froid)	(25)	20	16	-	-	-	-	-	-	(14)	18	23	116
	Storm (tempête)													

Nordlig Bredde (Latitude N): 56° 24'
Östlig Længde f. Paris (Longitude E): 8° 23'

KOLINDSUND.
1880.

Höjde over Havet (Altitude) c. 3m.
Observator Lunöe, Inspektör.

Iagttagelsestider. (heures d'observation). 8 a.m., 2 p.m. et 9 p.m.		Januar	Februar	Marts	April	Mai	Juni	Juli	August	September	Oktober	November	December	Aar (année)
Thermometer. Celsius.	Middel (moyenne)	-0.7	1.2	1.7	6.2	9.9	14.2	16.3	17.3	13.6	4.4	3.0	0.8	7.3
	Middel Maximum	2.4	3.5	6.8	11.0	15.0	20.2	21.8	23.1	19.5	9.0	5.5	3.3	11.8
	Middel Minimum	(-4.8)	-0.7	-1.8	1.8	3.2	7.3	10.2	9.1	8.3	-0.9	-1.4	-2.8	2.3
	Middel Variation	(7.2)	4.2	8.6	9.2	11.8	12.9	11.6	14.0	11.2	9.9	6.9	6.1	9.5
	Absolut Maximum	7.2	6.5	12.8	19.2	27.8	29.7	28.8	28.5	28.9	17.3	10.7	8.5	29.7
	Absolut Minimum	(-12.0)	-4.3	-6.8	-2.3	-3.9	2.7	5.9	4.2	1.0	-10.3	-12.8	-11.4	-12.8
Fugtighedsgrad (hum. rel.)	Middel	92	93	84	80	68	71	78	78	82	84	91	92	83
Damptryk (tens. d. vap.)	Middel	4.1	4.7	4.5	5.8	6.3	8.9	11.2	11.7	9.8	5.4	5.2	4.6	6.9
Skydække (nébulosité)	Middel	5.0	7.7	4.0	5.1	5.2	4.9	6.0	3.2	4.5	5.6	6.5	6.3	5.3
Nedbör (haut. d. pl.)	Sum	8.8	53.2	13.7	45.8	17.4	38.1	87.7	26.4	66.8	65.7	81.2	34.6	539.4
Dage med: (jours de):	Nedbör • ∗ ▲	5	15	7	12	11	16	19	9	9	13	16	19	151
	Sne ∗	2	4	-	1	-	-	-	-	-	2	4	8	21
	Hagl ▲	-	-	-	-	-	-	-	-	-	1	-	-	1
	Taage ≡	9	12	3	6	-	-	-	1	2	-	3	3	39
	Torden ☈	-	-	-	1	1	1	3	2	1	-	-	-	9
	Frost (froid)	(26)	21	21	6	5	-	-	-	-	14	17	22	132
	Storm (tempête)	1	5	3	-	-	-	-	-	-	-	1	1	11

Nordlig Bredde (Latitude N): 56° 7.′
Östlig Længde f. Paris (Longitude E): 7° 51.′

VIBY.
1880.

Höjde over Havet (Altitude) ?
Observator: Björnbak, Forstander.

Iagttagelsestider. (heures d'observation). 8 a.m., 2 p.m. et 9 p.m.		Januar	Februar	Marts	April	Mai	Juni	Juli	August	September	Oktober	November	December	Aar (année)
Thermometer. Celsius.	Middel (moyenne)	-0.3	1.6	2.2	6.8	–	–	15.9	17.3	14.2	4.9	3.2	1.4	–
	Middel Maximum													
	Middel Minimum	-2.9	-0.2	-0.5	2.8	–	–	11.7	(11.0)	9.1	1.0	0.2	-2.0	–
	Middel Variation													
	Absolut Maximum													
	Absolut Minimum	-8.0	-3.2	-4.1	-1.3	–	–	7.8	–	4.3	-5.5	-9.4	-9.8	-9.8
Fugtighedsgrad (hum. rel.)	Middel													
Damptryk (tens. d. vap.)	Middel													
Skydække (nébulosité)	Middel													
Nedbör (haut. d. pl.)	Sum													
Dage med: (jours de):	Nedbör ● ✱ ▲													
	Sne ✱													
	Hagl ▲													
	Taage ≡													
	Torden ⚡													
	Frost (froid)	22	18	18	4	–	–	"	"	"	13	14	23	–
	Storm (tempête)													

Nordlig Bredde (Latitude N): 56° 16.′
Östlig Længde f. Paris (Longitude E): 7° 44.′

HINNERUP.
1880.

Höjde over Havet (Altitude) c. 30.m
Observator Schou, cand. mag.

Iagttagelsestider. (heures d'observation). 8 a.m., 2 p.m. et 9 p.m.		Januar	Februar	Marts	April	Mai	Juni	Juli	August	September	Oktober	November	December	Aar (année)
Thermometer. Celsius.	Middel (moyenne)	-2.0	1.4	1.9	6.5	9.8	14.7	16.5	17.6	13.4	3.6	2.4	0.0	7.2
	Middel Maximum	1.2	3.5	5.8	11.5	15.9	21.3	22.0	24.6	18.8	8.0	5.5	2.9	11.8
	Middel Minimum	-5.1	-0.8	-1.6	1.9	4.2	9.1	11.5	10.7	9.3	0.6	-0.9	-2.5	3.0
	Middel Variation	6.3	4.3	7.4	9.6	11.7	12.2	10.5	13.9	9.5	7.4	6.4	5.4	8.8
	Absolut Maximum	5.2	6.7	9.2	19.7	31.9	29.8	28.7	29.5	28.2	15.7	10.7	8.2	31.9
	Absolut Minimum	-12.0	-4.2	-7.5	-1.7	-2.5	2.5	7.6	5.4	2.7	-9.0	-14.1	-10.0	-14.1
Fugtighedsgrad (hum. rel.)	Middel	83	91	81	84	(70)	79	79	78	82	86	91	85	82
Damptryk (tens. d. vap.)	Middel	3.4	4.7	4.4	6.4	(6.5)	10.5	11.6	12.2	9.8	5.3	5.1	4.0	7.0
Skydække (nébulosité)	Middel	4.1	7.6	4.2	5.2	5.8	4.4	6.6	2.3	4.3	6.0	6.7	(6.5)	5.3
Nedbör (haut. d. pl.)	Sum	0.8	63.7	21.1	52.7	27.0	38.0	98.5	24.4	45.5	66.1	68.5	87.1	593.4
Dage med: (jours de):	Nedbör ● ✱ ▲	2	13	5	12	11	9	20	8	8	12	12	19	131
	Sne ✱	1	2	1	1	"	"	"	"	"	4	4	9	22
	Hagl ▲	"	1	1	1	"	"	1	"	"	1	"	"	5
	Taage ≡	8	7	5	5	1	"	"	3	3	"	5	4	41
	Torden ⚡	"	"	"	1	2	1	10	"	1	"	"	"	15
	Frost (froid)	31	22	20	7	4	"	"	"	"	13	16	24	137
	Storm (tempête)	"	4	1	"	"	"	"	"	"	1	"	3	9

Nordlig Bredde (Latitude N): 56° 8'. **KLANK HØJSKOLE.** Höjde over Havet (Altitude) ?
Östlig Længde f. Paris (Longitude E): 7° 36'. **1880.** Observator: Aaes, Forstander.

Iagttagelsestider. (heures d'observation). 8 a.m., 2 p.m. et 9 p.m.		Januar	Februar	Marts	April	Mai	Juni	Juli	August	September	Oktober	November	December	Aar (année)
Thermometer. Celsius.	Middel (moyenne)	-0.6	1.6	1.8	6.3	9.6	14.0	15.8	16.8	13.5	4.5	(3.0)	0.9	7.3
	Middel Maximum													
	Middel Minimum	-3.4	-0.5	-0.8	2.0	4.1	8.7	11.2	11.1	9.6	0.7	(-0.5)	-1.7	3.4
	Middel Variation													
	Absolut Maximum													
	Absolut Minimum	-9.0	-4.4	-4.0	-1.0	-1.7	4.3	7.4	6.2	5.0	-6.5	-	-9.0	-
Fugtighedsgrad (hum. rel.)	Middel													
Damptryk (tens. d. vap.)	Middel													
Skydække (nébulosité)	Middel													
Nedbör (haut. d. pl.)	Sum	3.6	57.8	24.4	44.2	16.2	56.9	102.8	16.5	52.6	79.8	59.3	43.9	558.0
Dage med: (jours de):	Nedbör • ✱ ▲	3	10	5	8	4	9	20	3	10	12	10	(15)	109
	Sne ✱	„	„	„	„	„	„	„	„	„	5	(4)	9	18
	Hagl ▲	„	„	„	„	2	3	„	„	„	1	(„)	2	8
	Taage ≡	14	9	6	5	2	„	„	„	2	„	(5)	4	47
	Torden K	„	„	„	2	1	2	8	3	1	„	(„)	„	17
	Frost (froid)	23	16	20	2	2	„	„	„	„	13	(17)	21	114
	Storm (tempête)													

Nordlig Bredde (Latitude N): 56° 10'. **SILKEBORG.** Höjde over Havet (Altitude) ?
Östlig Længde f. Paris (Longitude E): 7° 14'. **1880.** Observator Nielsen, Provisor.

Iagttagelsestider. (heures d'observation). 8 a.m., 2 p.m. et 9 p.m.		Januar	Februar	Marts	April	Mai	Juni	Juli	August	September	Oktober	November	December	Aar (année)
Thermometer. Celsius.	Middel (moyenne)	0.0	2.1	2.6	6.5	10.3	14.9	16.1	17.3	14.1	4.6	3.1	1.2	7.7
	Middel Maximum	2.5	4.1	6.6	12.3	16.1	20.5	20.6	22.6	19.0	8.5	5.8	4.3	11.9
	Middel Minimum	-2.8	-0.1	-0.8	1.9	4.7	9.7	12.5	12.6	10.6	1.2	-0.6	-1.3	4.0
	Middel Variation	5.3	4.2	7.4	10.4	11.4	10.8	8.1	10.0	8.4	7.3	6.4	5.6	7.9
	Absolut Maximum	6.9	6.8	10.5	17.7	30.4	26.4	27.4	27.3	28.9	15.9	10.9	9.6	30.4
	Absolut Minimum	-7.1	-3.1	-6.1	-2.1	-2.6	4.9	9.3	8.5	5.5	-7.8	-9.8	-8.5	-9.8
Fugtighedsgrad (hum. rel.)	Middel	91	92	88	83	69	71	79	73	80	82	89	89	82
Damptryk (tens. d. vap.)	Middel	4.3	5.0	5.1	6.5	6.9	9.5	11.3	11.2	9.9	5.3	5.2	4.6	7.1
Skydække (nébulosité)	Middel													
Nedbör (haut. d. pl.)	Sum	6.5	79.2	21.3	34.6	11.1	61.4	123.9	17.2	62.5	71.8	68.6	70.8	628.9
Dage med: (jours de):	Nedbör • ✱ ▲	3	13	5	11	9	10	21	6	9	13	14	12	126
	Sne ✱													
	Hagl ▲													
	Taage ≡													
	Torden K													
	Frost (froid)	20	13	17	3	1	„	-	-	-	13	17	21	105
	Storm (tempête)													

Nordlig Bredde (Latitude N): 55° 53.′ Östlig Længde f. Paris (Longitude E): 7° 35.′

TVINGSTRUP.
1880.

Höjde over Havet (Altitude) 65.8.m Observator. Bohn, Stationsforvalter.

Iagttagelsestider. (heures d'observation). 8 a.m., 2 p.m. et 9 p.m.		Januar	Februar	Marts	April	Mai	Juni	Juli	August	September	Oktober	November	December	Aar (année)
Thermometer. Celsius.	Middel (moyenne)								17.1	13.7	4.8	3.1	1.2	–
	Middel Maximum								23.2	19.3	8.6	5.3	–	–
	Middel Minimum								11.2	9.4	0.7	-0.9	-2.3	–
	Middel Variation								12.0	9.9	7.9	6.2	–	–
	Absolut Maximum								28.2	29.0	16.0	11.4	–	–
	Absolut Minimum								5.3	4.2	-7.8	-9.2	-11.2	–
Fugtighedsgrad (hum. rel.)	Middel								77	82	86	94	92	–
Damptryk (tens. d. vap.)	Middel								11.7	10.0	5.9	5.6	4.7	–
Skydække (nébulosité)	Middel													
Nedbör (haut. d. pl.)	Sum								42.4	77.5	90.6	52.9	38.2	–
Dage med: (jours de):	Nedbör • ✳ ▲								11	9	10	16	17	–
	Sne ✳								"	"	3	2	8	–
	Hagl ▲								2	1	"	"	"	–
	Taage ≡								"	"	"	2	4	–
	Torden ⟦K⟧								3	1	"	"	"	–
	Frost (froid)								"	"	13	19	23	–
	Storm (tempête)								"	4	"	"	"	–

Nordlig Bredde (Latitude N): 55° 44.′ Östlig Længde f. Paris (Longitude E): 7° 5.′

JELLING.
1880.

Höjde over Havet (Altitude) ± 97.m Observator Jörgensen, Lærer.

Iagttagelsestider. (heures d'observation). 8 a.m., 2 p.m. et 9 p.m.		Januar	Februar	Marts	April	Mai	Juni	Juli	August	September	Oktober	November	December	Aar (année)
Thermometer. Celsius.	Middel (moyenne)	-0.7	1.2	1.9	6.5	9.5	13.5	15.1	16.7	13.3	4.8	2.9	1.0	7.1
	Middel Maximum													
	Middel Minimum	-3.6	-0.6	-0.8	2.9	4.4	8.9	11.8	11.8	10.0	1.9	-0.3	-1.3	3.8
	Middel Variation													
	Absolut Maximum													
	Absolut Minimum	-9.3	-4.0	-3.9	-1.4	-0.7	3.5	9.5	7.4	5.7	-6.8	-6.1	-9.3	-9.3
Fugtighedsgrad (hum. rel.)	Middel													
Damptryk (tens. d. vap.)	Middel													
Skydække (nébulosité)	Middel													
Nedbör (haut. d. pl.)	Sum	15.1	82.7	26.5	(40.0)	24.5	26.5	133.5	24.4	120.6	131.6	56.3	68.0	749.7
Dage med: (jours de):	Nedbör • ✳ ▲	15	27	20	19	15	14	25	14	15	29	28	28	249
	Sne ✳	7	8	4	1	1	"	"	"	"	6	"	9	36
	Hagl ▲	"	"	"	"	3	2	"	"	"	"	"	4	9
	Taage ≡	1	18	3	1	"	"	"	"	"	"	"	"	23
	Torden ⟦K⟧	"	"	"	"	2	1	8	7	"	"	"	"	18
	Frost (froid)	22	20	20	3	1	"	"	"	"	11	18	22	117
	Storm (tempête)													

Nordlig Bredde (Latitude N): 55°43.' · Östlig Længde f. Paris (Longitude E): 7°12.'

GREJSDAL.
1880.

Höjde over Havet (Altitude) ? · Observator. Gaarde, Forstander.

Iagttagelsestider. (heures d'observation) 8 a.m., 2 p.m. et 9 p.m.		Januar	Februar	Marts	April	Mai	Juni	Juli	August	September	Oktober	November	December	Aar (année)
Thermometer. Celsius.	Middel (moyenne)									13.5	4.8	3.3	1.6	–
	Middel Maximum													
	Middel Minimum									9.0	0.6	-0.6	-1.2	–
	Middel Variation													
	Absolut Maximum													
	Absolut Minimum									2.7	-8.6	-10.2	-11.1	–
Fugtighedsgrad (hum. rel.)	Middel									83	83	90	89	–
Damptryk (tens. d. vap.)	Middel									9.6	5.6	5.3	4.6	–
Skydække (nébulosité)	Middel													
Nedbör (haut. d. pl.)	Sum													
Dage med: (jours de):	Nedbör • * ▲													
	Sne *													
	Hagl ▲													
	Taage ≡													
	Torden K													
	Frost (froid)									„	14	18	18	–
	Storm (tempête)													

Nordlig Bredde (Latitude N): 55° 32.' · Östlig Længde f. Paris (Longitude E): 7°25.'

SANDAL.
1880.

Höjde over Havet (Altitude) 8.m · Observator Holt, Proprietær.

Iagttagelsestider. (heures d'observation). 8 a.m., 2 p.m. et 9 p.m.		Januar	Februar	Marts	April	Mai	Juni	Juli	August	September	Oktober	November	December	Aar (année)
Thermometer. Celsius.	Middel (moyenne)	0.0	1.4	2.8	7.7	11.0	14.8	16.7	18.4	14.8	6.1	4.1	2.0	8.3
	Middel Maximum	1.9	2.6	5.8	11.3	15.6	18.3	21.0	22.6	18.8	9.7	6.3	4.0	11.5
	Middel Minimum	-2.2	-0.2	0.2	4.0	6.0	11.0	13.1	13.5	11.6	3.2	1.2	-0.1	5.1
	Middel Variation	4.1	2.8	5.6	7.3	9.6	7.3	7.9	9.1	7.2	6.5	5.1	4.1	6.4
	Absolut Maximum	6.9	7.1	10.1	18.5	29.6	22.7	26.8	26.1	27.8	18.6	11.1	8.3	29.6
	Absolut Minimum	-7.3	-3.3	-2.8	0.2	0.2	5.9	10.3	8.9	7.0	-3.7	-3.6	-7.9	-7.9
Fugtighedsgrad (hum. rel.)	Middel													
Damptryk (tens. d. vap.)	Middel													
Skydække (nébulosité)	Middel													
Nedbör (haut. d. pl.)	Sum	10.5	73.4	21.1	31.7	16.8	64.7	104.9	20.0	95.3	103.6	95.2	74.2	711.4
Dage med: (jours de):	Nedbör • * ▲	15	17	11	12	10	15	16	6	10	16	21	21	170
	Sne *	2	1	1	„	„	„	„	„	„	1	4	13	22
	Hagl ▲	1	„	1	2	2	„	1	„	„	„	„	6	13
	Taage ≡	10	10	6	2	1	„	„	„	„	„	1	2	32
	Torden K	„	„	„	„	2	„	7	„	1	„	1	„	11
	Frost (froid)	21	17	16	„	„	„	„	„	„	8	13	14	89
	Storm (tempête)													

Nordlig Bredde (Latitude N): 55° 7.' | **KRINGLUM.** | Höjde over Havet (Altitude) 3.m

Östlig Længde f. Paris (Longitude E): 6°21.' | 1880. | Observator: And. J. Petersen.

Iagttagelsestider. (heures d'observation). 8 a.m., 2 p.m. et 9 p.m.		Januar	Februar	Marts	April	Mai	Juni	Juli	August	September	Oktober	November	December	Aar (année)
Thermometer. Celsius.	Middel (moyenne)	-0.9	1.3	2.4	7.5	10.6	14.7	16.6	18.0	14.8	6.3	3.9	2.2	8.1
	Middel Maximum													
	Middel Minimum	-4.1	-1.4	-1.9	2.0	4.1	9.2	11.6	10.5	8.9	2.2	-0.1	-0.3	3.4
	Middel Variation													
	Absolut Maximum													
	Absolut Minimum	-13.3	-7.8	-6.9	-3.8	-3.0	4.0	4.0	3.5	2.5	-5.4	-6.3	-15.5	-15.5
Fugtighedsgrad (hum. rel.)	Middel													
Damptryk (tens. d. vap.)	Middel													
Skydække (nébulosité)	Middel													
Nedbör (haut. d. pl.)	Sum	9.5	49.2	22.6	39.8	20.1	29.8	52.1	45.6	92.9	122.0	95.0	68.9	647.5
Dage med: (jours de):	Nedbör • ✱ ▲	15	15	9	12	14	15	19	12	15	24	21	27	198
	Sne ✱	3	1	"	"	"	"	"	"	"	2	3	9	18
	Hagl ▲	2	1	1	2	4	1	"	"	"	1	3	7	22
	Taage ≡	7	17	5	4	3	"	4	7	8	"	14	8	77
	Torden K	1	"	"	1	1	5	7	7	3	1	"	"	26
	Frost (froid)	25	25	20	6	5	"	"	"	"	9	17	17	124
	Storm (tempête)													

Nordlig Bredde (Latitude N): 54° 53' | **BROAGER.** | Höjde over Havet (Altitude) ?

Östlig Længde f. Paris (Longitude E): 7°22.' | 1880. | Observator Oehlerich, Forstander.

Iagttagelsestider. (heures d'observation). 8 a.m., 2 p.m. et 9 p.m.		Januar	Februar	Marts	April	Mai	Juni	Juli	August	September	Oktober	November	December	Aar (année)
Thermometer. Celsius.	Middel (moyenne)	-0.3	1.7	–	–	11.1	14.9	16.8	–	14.9	7.1	4.1	2.7	–
	Middel Maximum	2.1	3.6	–	–	15.9	19.2	21.7	–	19.5	10.3	6.5	4.8	–
	Middel Minimum	-2.3	-0.8	–	–									–
	Middel Variation	4.4	4.4	–	–									–
	Absolut Maximum	6.1	7.6	–	–	30.6	26.5	27.7	–	27.5	17.5	10.5	9.5	–
	Absolut Minimum	-9.4	-5.6	–	–									–
Fugtighedsgrad (hum. rel.)	Middel	87	87	–	–	65	73	77	–	81	79	83	86	–
Damptryk (tens. d. vap.)	Middel	4.0	4.5	–	–	6.6	9.6	11.6	–	10.4	6.0	5.1	4.9	–
Skydække (nébulosité)	Middel													
Nedbör (haut. d. pl.)	Sum	15.9	62.0	(30.0)	43.8	22.1	62.7	81.3	67.0	102.6	189.4	97.2	92.1	866.1
Dage med: (jours de):	Nedbör • ✱ ▲	16	24	–	(12)	13	17	19	–	17	27	21	26	–
	Sne ✱	3	1	–	"	"	"	"	–	"	5	2	8	–
	Hagl ▲	"	"	–	1	2	4	"	–	1	"	"	"	–
	Taage ≡	15	16	–	2	"	3	2	–	3	"	9	5	–
	Torden K	"	"	–	3	1	3	5	–	4	1	"	"	–
	Frost (froid)	21	21											–
	Storm (tempête)													

Nordlig Bredde (Latitude N): 56° 44.' | **ANHOLT.** | Höjde over Havet (Altitude) 4.4.m

Östlig Længde f. Paris (Longitude E): 9° 19.' | **1880.** | Observator. Saxtorph, Fyrassistent.

Iagttagelsestider. (heures d'observation). 8 a.m., 2 p.m. et 8 p.m.		Januar	Februar	Marts	April	Mai	Juni	Juli	August	September	Oktober	November	December	Aar (année)
Thermometer. Celsius.	Middel (moyenne)	0.0	0.8	1.9	5.7	9.7	14.8	(17.4)	18.5	15.3	6.4	4.3	2.2	8.1
	Middel Maximum	1.4	1.8	3.7	8.2	13.2	18.5	(19.0)	21.7	18.1	8.4	5.7	3.9	10.3
	Middel Minimum	-1.6	-0.6	0.1	3.4	7.1	12.3	(14.5)	16.6	13.1	3.7	2.2	0.3	5.9
	Middel Variation	3.0	2.4	3.6	4.8	6.1	6.2	(4.5)	5.1	5.0	4.7	3.5	3.6	4.4
	Absolut Maximum	5.5	5.2	7.3	14.9	19.4	22.1	–	25.5	24.1	16.8	9.2	7.2	25.5
	Absolut Minimum	-6.5	-3.8	-2.8	0.0	3.1	8.0	–	–	8.5	-1.8	-2.7	-5.1	-6.5
Fugtighedsgrad (hum. rel.)	Middel	91	94	86	84	75	69	(79)	79	79	77	88	87	82
Damptryk (tens. d. vap.)	Middel	4.2	4.6	4.7	5.9	7.0	9.3	(11.3)	13.3	10.5	5.8	5.6	4.8	7.3
Skydække (nébulosité)	Middel	6.6	8.0	4.2	5.2	4.7	4.3	(6.5)	2.7	4.6	6.2	7.2	6.4	5.6
Nedbör (haut. d. pl.)	Sum	5.1	40.3	23.4	65.5	49.5	34.4	80.0	20.0	49.8	78.6	76.4	59.2	582.2
Dage med: (jours de):	Nedbör • ✱ ▲	5	12	7	8	9	9	(20)	3	11	12	15	18	129
	Sne ✱	4	7	2	2	"	"	"	"	"	5	7	9	36
	Hagl ▲	1	"	"	1	"	1	"	"	"	4	3	1	11
	Taage ≡	9	10	5	5	2	1	(")	1	4	3	11	10	61
	Torden K	"	"	"	1	1	4	(4)	1	2	"	"	"	13
	Frost (froid)	22	20	10	"	"	"	"	"	"	7	4	15	78
	Storm (tempête)	1	6	1	"	1	"	"	"	5	4	6	5	29

Nordlig Bredde (Latitude N): 55° 26.' | **VESTERDAL.** | Höjde over Havet (Altitude) ?

Östlig Længde f. Paris (Longitude E): 7° 32.' | **1880.** | Observator Nielsen, Sognefoged.

Iagttagelsestider. (heures d'observation). 8 a.m., 2 p.m. et 9 p.m.		Januar	Februar	Marts	April	Mai	Juni	Juli	August	September	Oktober	November	December	Aar (année)
Thermometer. Celsius.	Middel (moyenne)	-0.1	1.1	2.3	7.1	10.0	14.2	16.5	17.5	14.4	5.9	3.9	2.0	7.9
	Middel Maximum													
	Middel Minimum	-2.2	-0.5	-0.1	3.7	5.6	10.2	13.0	13.1	11.5	3.3	1.2	-0.3	4.9
	Middel Variation													
	Absolut Maximum													
	Absolut Minimum	-7.4	-3.6	-2.9	0.6	1.3	5.7	10.5	9.6	7.9	-3.0	-4.0	-7.0	-7.4
Fugtighedsgrad (hum. rel.)	Middel													
Damptryk (tens. d. vap.)	Middel													
Skydække (nébulosité)	Middel													
Nedbör (haut. d. pl.)	Sum													
Dage med: (jours de):	Nedbör • ✱ ▲													
	Sne ✱						"	"	"	"	2	6	14	–
	Hagl ▲						"	"	"	"	1	2	5	–
	Taage ≡						1	"	7	2	"	7	7	–
	Torden K						3	9	3	5	"	"	"	–
	Frost (froid)	21	20	18	"	"	"	"	"	"	9	13	16	97
	Storm (tempête)													

Nordlig Bredde (Latitude N): 55° 15.' — **ASSENS.** — Höjde over Havet (Altitude) 4 10.m
Östlig Længde f. Paris (Longitude E): 7° 35.' — **1880.** — Observator Ströyberg, Apotheker.

Jagttagelsestider. (heures d'observation). 8 a.m., 2 p.m. et 9 p.m.		Januar	Februar	Marts	April	Mai	Juni	Juli	August	September	Oktober	November	December	Aar (année)
Thermometer. Celsius.	Middel (moyenne)	0.1	1.1	2.4	7.5	10.3	14.7	16.5	17.8	14.8	6.6	4.2	2.7	8.2
	Middel Maximum													
	Middel Minimum													
	Middel Variation													
	Absolut Maximum													
	Absolut Minimum													
Fugtighedsgrad (hum. rel.)	Middel													
Damptryk (tens. d. vap.)	Middel													
Skydække (nébulosité)	Middel													
Nedbör (haut. d. pl.)	Sum	9.1	62.5	22.4	43.3	19.3	50.5	117.0	33.2	114.5	132.4	99.1	91.3	794.6
Dage med: (jours de):	Nedbör • ✶ ▲	11	10	10	12	8	10	14	6	9	16	14	18	138
	Sne ✶	3	2	1	"	"	"	"	"	"	3	2	10	21
	Hagl ▲	"	"	2	1	3	3	"	"	1	"	1	2	13
	Taage ≡	5	10	3	"	"	"	"	2	"	"	"	1	21
	Torden ⩘	"	"	"	2	1	2	7	1	1	1	"	"	15
	Frost (froid)													
	Storm (tempête)													

Nordlig Bredde (Latitude N): 55° 25.' — **RUGGAARD.** — Höjde over Havet (Altitude) ?
Östlig Længde f. Paris (Longitude E): 7° 48.' — **1880.** — Observator Simonsen, Proprietær.

Jagttagelsestider. (heures d'observation). 8 a.m., 2 p.m. et 9 p.m.		Januar	Februar	Marts	April	Mai	Juni	Juli	August	September	Oktober	November	December	Aar (année)
Thermometer. Celsius.	Middel (moyenne)	-0.1	1.2	2.1	7.0	10.1	14.4	16.2	17.4	14.4	5.9	4.0	2.0	7.9
	Middel Maximum	1.6	2.6	5.3	11.1	14.9	18.9	20.0	21.6	18.2	8.8	5.8	4.0	11.1
	Middel Minimum	-2.5	-0.5	-0.4	3.6	5.8	10.6	12.5	12.5	10.9	3.3	1.4	-0.5	4.7
	Middel Variation	4.1	3.1	5.7	7.5	9.1	8.3	7.5	9.1	7.3	5.5	4.4	4.5	6.4
	Absolut Maximum	6.5	6.3	8.0	17.6	28.4	24.7	27.8	25.7	28.3	16.8	10.8	8.9	28.4
	Absolut Minimum	-8.2	-2.7	-3.7	0.7	1.0	5.8	10.0	7.9	6.8	-3.0	-3.3	-7.3	-8.2
Fugtighedsgrad (hum. rel.)	Middel													
Damptryk (tens. d. vap.)	Middel													
Skydække (nébulosité)	Middel													
Nedbör (haut. d. pl.)	Sum	7.1	71.7	21.2	44.6	22.0	35.7	93.0	36.2	83.1	111.4	103.0	(48.0)	677.0
Dage med: (jours de):	Nedbör • ✶ ▲	1	7	6	10	11	10	10	5	8	8	15	(18)	109
	Sne ✶	"	2	"	"	"	"	"	"	"	2	1	5	10
	Hagl ▲	"	"	"	"	1	"	"	"	"	"	"	"	1
	Taage ≡	"	7	1	5	"	"	"	3	3	"	"	"	19
	Torden ⩘	"	"	"	"	1	"	4	2	1	1	"	"	9
	Frost (froid)	23	19	18	"	"	"	"	"	"	8	13	16	97
	Storm (tempête)													

Nordlig Bredde (Latitude N): 55° 32'.
Östlig Længde f. Paris (Longitude E): 8° 10'.

HOFMANSGAVE.
1880.

Höjde over Havet (Altitude) ?
Observator Hofman (Bang), Etatsraad.

Iagttagelsestider: (heures d'observation). 8 a.m., 2 p.m. et 9 p.m.		Januar	Februar	Marts	April	Mai	Juni	Juli	August	September	Oktober	November	December	Aar (année)
Thermometer. Celsius.	Middel (moyenne)	-0.3	1.0	2.5	7.6	10.6	14.5	16.8	17.5	14.5	6.1	3.9	1.8	8.0
	Middel Maximum	1.9	(3.0)	6.4	12.0	(15.3)	19.6	21.9	22.8	19.2	9.6	6.2	4.0	11.8
	Middel Minimum	-2.4	-0.8	-0.2	4.0	6.1	10.8	13.4	13.7	11.3	3.2	1.9	-0.8	5.0
	Middel Variation	4.3	(3.8)	6.6	8.0	(9.2)	8.8	8.5	9.1	7.9	6.4	4.3	4.8	6.8
	Absolut Maximum	6.7	–	9.2	18.2	31.3	24.9	27.7	26.7	29.6	17.2	–	8.4	31.3
	Absolut Minimum	-7.5	-4.9	-3.1	-0.1	0.8	5.9	11.0	9.0	6.4	-3.2	-3.4	-6.9	-7.5
Fugtighedsgrad (hum. rel.)	Middel	92	89	82	78	71	77	80	79	82	82	91	88	83
Damptryk (tens. d. vap.)	Middel	4.2	4.5	4.7	6.2	7.0	9.9	11.7	12.2	10.4	5.9	5.5	4.7	7.2
Skydække (nébulosité)	Middel	6.2	7.7	4.4	5.6	6.1	5.9	7.6	3.0	4.7	7.0	7.7	7.8	6.1
Nedbör (haut. d. pl.)	Sum	9.9	50.2	26.6	39.2	21.9	42.0	110.7	65.5	79.0	105.3	86.2	57.9	694.4
Dage med: (jours de):	Nedbör • ✱ ▲	8	12	7	14	14	14	21	10	7	19	22	22	170
	Sne ✱	3	3	„	„	„	„	„	„	„	2	3	9	20
	Hagl ▲	„	„	„	1	„	1	2	„	„	1	„	„	5
	Taage ≡	2	4	2	1	„	„	„	„	„	„	„	1	10
	Torden K	„	„	„	2	1	2	9	1	1	1	„	„	17
	Frost (froid)	20	21	17	1	„	„	„	„	„	8	15	19	101
	Storm (tempête)	„	2	„	1	„	„	„	„	2	1	„	2	8

Nordlig Bredde (Latitude N): 55° 15'.
Östlig Længde f. Paris (Longitude E): 8° 13'.

RYSLINGE.
1880.

Höjde over Havet (Altitude) ?
Observator Thomsen, Forstander.

Iagttagelsestider: (heures d'observation). 8 a.m., 2 p.m. et 9 p.m.		Januar	Februar	Marts	April	Mai	Juni	Juli	August	September	Oktober	November	December	Aar (année)
Thermometer. Celsius.	Middel (moyenne)	-0.6	1.2	2.3	6.6	9.8	13.8	16.0	16.8	13.8	5.8	3.3	1.8	7.6
	Middel Maximum													
	Middel Minimum													
	Middel Variation													
	Absolut Maximum													
	Absolut Minimum													
Fugtighedsgrad (hum. rel.)	Middel	90	90	85	80	68	75	79	75	81	84	88	89	82
Damptryk (tens. d. vap.)	Middel	4.0	4.6	4.7	5.9	6.5	9.2	11.2	11.1	9.6	5.9	5.1	4.7	6.9
Skydække (nébulosité)	Middel	6.5	8.3	4.8	5.7	5.9	6.1	7.0	3.1	5.4	7.7	8.2	8.6	6.4
Nedbör (haut. d. pl.)	Sum	11.0	66.7	33.7	49.0	24.0	54.0	130.1	57.9	104.4	210.9	94.7	45.6	882.0
Dage med: (jours de):	Nedbör • ✱ ▲	9	10	6	14	14	14	19	5	10	17	20	15	153
	Sne ✱	3	„	„	„	„	„	„	„	„	(3)	2	1	9
	Hagl ▲	„	„	„	„	1	4	2	„	„	„	„	1	8
	Taage ≡	8	5	6	4	„	„	„	1	„	„	1	1	26
	Torden K	„	„	„	3	1	„	5	1	1	(1)	„	1	13
	Frost (froid)													
	Storm (tempête)	„	1	„	„	„	„	„	„	„	„	1	2	4

EGESKOV.

1880.

Nordlig Bredde (Latitude N): 55° 11'. Höjde over Havet (Altitude) ç 60m.
Östlig Længde f. Paris (Longitude E): 8° 10'. Observator: Andersen, Gartner.

Iagttagelsestider. (heures d'observation). 8 a.m., 2 p.m. et 9 p.m.		Januar	Februar	Marts	April	Mai	Juni	Juli	August	September	Oktober	November	December	Aar (année)
Thermometer. Celsius.	Middel (moyenne)	-0.9	0.6	1.8	6.8	9.9	14.1	16.1	16.7	13.8	5.5	3.8	1.7	7.5
	Middel Maximum	1.4	2.1	5.6	11.1	14.4	18.6	20.6	21.4	18.0	9.1	6.1	4.5	11.1
	Middel Minimum	-3.7	-1.7	-1.0	2.8	5.0	9.7	11.7	11.3	9.7	1.7	0.0	-2.1	3.6
	Middel Variation	5.1	3.8	6.6	8.3	9.4	8.9	8.9	10.1	8.3	7.4	6.1	6.6	7.5
	Absolut Maximum	6.8	6.1	9.8	17.0	28.5	23.8	26.3	25.2	26.5	17.1	11.3	8.9	28.5
	Absolut Minimum	-11.3	-6.9	-4.6	-2.3	-2.0	5.2	9.5	6.4	3.5	-5.0	-6.2	-12.6	-12.6
Fugtighedsgrad (hum. rel.)	Middel													
Damptryk (tens. d. vap.)	Middel													
Skydække (nébulosité)	Middel													
Nedbör (haut. d. pl.)	Sum	13.9	65.2	25.9	55.0	23.1	47.3	120.2	32.6	98.2	213.4	112.0	78.0	884.8
Dage med: (jours de):	Nedbör • ✶ ▲	10	13	6	10	7	10	17	6	9	16	16	15	135
	Sne ✶	5	3	2	"	"	"	"	"	"	3	5	2	20
	Hagl ▲	1	1	1	"	1	"	"	"	"	1	"	1	6
	Taage ≡	13	13	3	4	"	2	1	3	1	"	6	8	54
	Torden K	"	"	"	"	1	"	6	1	1	1	"	1	11
	Frost (froid)	25	26	19	4	1	"	"	"	"	13	16	22	126
	Storm (tempête)													

FLINTHOLM.

1880.

Nordlig Bredde (Latitude N): 55° 7'. Höjde over Havet (Altitude) ç 52m.
Östlig Længde f. Paris (Longitude E): 8° 7'. Observator Lange, Proprietær.

Iagttagelsestider. (heures d'observation). 8 a.m., 2 p.m. et 9 p.m.		Januar	Februar	Marts	April	Mai	Juni	Juli	August	September	Oktober	November	December	Aar (année)
Thermometer. Celsius.	Middel (moyenne)	-1.0	0.4	2.0	7.2	10.2	14.3	16.5	17.5	14.1	5.8	3.7	1.9	7.7
	Middel Maximum	1.5	2.2	6.9	12.3	16.1	20.0	22.6	24.4	19.9	9.9	5.9	4.3	12.2
	Middel Minimum	-3.7	-1.6	-1.2	3.4	5.4	10.0	12.3	12.3	11.0	2.6	0.9	-1.0	4.2
	Middel Variation	5.2	3.8	8.1	8.9	10.7	10.0	10.3	12.1	8.9	7.3	5.0	5.3	8.0
	Absolut Maximum	5.9	5.9	13.1	20.1	29.6	27.5	30.8	30.7	29.4	17.7	10.5	8.2	30.8
	Absolut Minimum	-11.7	-6.3	-5.4	-1.5	-1.5	5.6	9.3	7.0	4.8	-4.7	-6.0	-12.0	-12.0
Fugtighedsgrad (hum. rel.)	Middel	90	93	84	76	68	72	79	75	81	84	92	90	82
Damptryk (tens. d. vap.)	Middel	3.9	4.5	4.6	5.9	6.6	9.1	11.4	11.6	10.0	6.0	5.5	4.8	7.0
Skydække (nébulosité)	Middel													
Nedbör (haut. d. pl.)	Sum	15.8	85.1	35.6	53.0	22.8	46.3	120.4	30.3	100.8	148.9	123.0	94.1	876.1
Dage med: (jours de):	Nedbör • ✶ ▲	23	20	9	15	12	14	22	10	14	20	23	24	206
	Sne ✶	8	5	1	"	"	"	"	"	"	5	6	10	35
	Hagl ▲	"	2	1	"	3	2	1	"	2	1	1	2	15
	Taage ≡	17	14	6	6	"	3	2	3	1	"	7	8	67
	Torden K	"	"	"	1	1	1	6	3	1	1	"	1	15
	Frost (froid)	23	24	19	3	1	"	"	"	"	9	13	18	110
	Storm (tempête)													

Nordlig Bredde (Latitude N): 55° 3.' **SVENDBORG (GL. HESTEHAVE).** *Höjde over Havet (Altitude) 7.6.ᵐ*
Östlig Længde f. Paris (Longitude E): 8° 19.' **1880.** *Observator: Jörgensen, Gartner.*

Iagttagelsestider. (heures d'observation). 8 a.m., 2 p.m. et 9 p.m.		Januar	Februar	Marts	April	Mai	Juni	Juli	August	September	Oktober	November	December	Aar (année)
Thermometer. Celsius.	Middel (moyenne)	-0.7	0.8	2.4	7.5	10.6	14.4	17.0	18.2	14.7	6.4	4.1	2.5	8.2
	Middel Maximum	1.6	2.2	5.9	11.0	14.7	18.1	20.9	22.8	18.4	9.8	6.2	4.5	11.3
	Middel Minimum	-3.2	-1.2	-0.6	3.9	6.2	10.9	13.2	13.5	11.6	3.0	1.6	-0.2	4.9
	Middel Variation	4.8	3.4	6.5	7.1	8.5	7.2	7.7	9.3	6.8	6.8	4.6	4.7	6.4
	Absolut Maximum	5.0	6.3	10.1	17.6	28.4	25.6	28.8	28.3	26.4	17.3	10.2	8.2	28.8
	Absolut Minimum	-10.4	-5.3	-5.2	-0.3	-0.8	6.7	10.2	7.7	6.2	-3.8	-4.4	-8.8	-10.4
Fugtighedsgrad (hum. rel.)	Middel	90	92	82	77	69	75	81	74	81	84	90	90	82
Damptryk (tens. d. vap.)	Middel	4.0	4.5	4.5	6.1	6.8	9.5	12.0	11.9	10.4	6.1	5.6	5.0	7.2
Skydække (nébulosité)	Middel	5.6	7.3	3.9	4.4	4.1	4.8	5.0	1.8	4.1	5.7	6.5	6.3	5.0
Nedbör (haut. d. pl.)	Sum	13.3	56.4	23.3	57.6	23.6	45.0	66.7	20.8	76.4	173.5	97.4	78.5	732.5
Dage med: (jours de):	Nedbör • * ▲	17	19	8	14	12	13	22	7	12	20	18	23	185
	Sne *	8	4	1	»	»	»	»	»	»	4	6	8	31
	Hagl ▲	»	2	»	»	1	2	»	»	1	1	»	1	8
	Taage ≡	16	14	4	5	»	2	1	1	»	»	10	11	64
	Torden K	»	»	»	2	2	3	9	3	2	1	»	1	23
	Frost (froid)	22	21	18	2	1	»	»	»	»	8	11	14	97
	Storm (tempête)	»	2	1	»	»	»	»	»	»	1	1	1	6

Nordlig Bredde (Latitude N): 54° 51.' **MARSTAL.** *Höjde over Havet (Altitude) c. 6.ᵐ*
Östlig Længde f. Paris (Longitude E): 8° 13.' **1880.** *Observator H. Jacob Christensen jun.*

Iagttagelsestider. (heures d'observation). 8 a.m., 2 p.m. et 9 p.m.		Januar	Februar	Marts	April	Mai	Juni	Juli	August	September	Oktober	November	December	Aar (année)
Thermometer. Celsius.	Middel (moyenne)	-0.1	0.6	2.5	7.8	11.0	15.1	17.3	19.3	15.6	7.4	4.3	2.5	8.6
	Middel Maximum													
	Middel Minimum	-1.7	-0.8	0.6	4.8	7.3	12.2	14.4	15.5	13.0	4.9	2.2	0.8	6.1
	Middel Variation													
	Absolut Maximum													
	Absolut Minimum	-6.3	-4.0	-2.4	0.7	2.5	7.7	11.3	10.6	8.7	-0.5	-1.6	-4.9	-6.3
Fugtighedsgrad (hum. rel.)	Middel													
Damptryk (tens. d. vap.)	Middel													
Skydække (nébulosité)	Middel													
Nedbör (haut. d. pl.)	Sum	13.4	58.5	27.7	43.9	22.7	49.5	84.6	22.1	72.6	115.6	79.2	76.5	6663
Dage med: (jours de):	Nedbör • * ▲	11	8	4	8	6	9	17	6	9	11	16	11	116
	Sne *	2	1	1	»	»	»	»	»	»	1	(3)	4	12
	Hagl ▲	»	»	»	»	»	»	»	»	»	1	1	1	3
	Taage ≡	8	9	2	1	»	2	2	»	»	»	2	»	26
	Torden K	»	»	»	1	1	2	10	2	1	»	»	1	18
	Frost (froid)	21	21	11	»	»	»	»	»	»	4	12	10	79
	Storm (tempête)													

Nordlig Bredde (Latitude N): 54° 50′
Östlig Længde f. Paris (Longitude E): 8° 22′

ØSTER KJÆDEBY.
1880.

Höjde over Havet (Altitude) c. 5.^m
Observator: Knudsen, Lærer.

Iagttagelsestider. (heures d'observation). 8 a.m., 2 p.m. et 9 p.m.		Januar	Februar	Marts	April	Mai	Juni	Juli	August	September	Oktober	November	December	Aar (année)
Thermometer. Celsius.	Middel (moyenne)	(-0.5)	0.5	2.6	7.5	10.7	14.5	17.1	18.2	15.4	6.6	4.1	(2.4)	8.3
	Middel Maximum													
	Middel Minimum													
	Middel Variation													
	Absolut Maximum													
	Absolut Minimum													
Fugtighedsgrad (hum. rel.)	Middel													
Damptryk (tens. d. vap.)	Middel													
Skydække (nébulosité)	Middel													
Nedbör (haut. d. pl.)	Sum	(13.0)	58.3	30.1	50.6	20.6	55.5	91.4	25.9	81.5	123.0	92.0	82.9	724.8
Dage med: (jours de):	Nedbör • ✱ ▲	(11)	(8)	3	10	5	11	18	3	6	8	10	(18)	111
	Sne ✱	(2)	1	„	„	„	„	„	„	„	3	3	(4)	13
	Hagl ▲	„	„	„	„	2	2	„	„	„	„	2	1	7
	Taage ≡	(8)	11	1	1	„	1	„	„	„	„	5	6	33
	Torden K	„	„	„	2	1	1	11	4	2	1	„	„	22
	Frost (froid)													
	Storm (tempête)													

Nordlig Bredde (Latitude N): 55° 58′
Östlig Længde f. Paris (Longitude E): 9° 2′

ODDEN.
1880.

Höjde over Havet (Altitude) ?
Observator: Nielsen, Præst.

Iagttagelsestider. (heures d'observation). 8 a.m., 2 p.m. et 9 p.m.		Januar	Februar	Marts	April	Mai	Juni	Juli	August	September	Oktober	November	December	Aar (année)
Thermometer. Celsius.	Middel (moyenne)	-0.3	0.4	2.0	6.6	10.3	14.5	16.9	18.0	15.0	6.5	3.8	2.0	8.0
	Middel Maximum													
	Middel Minimum	-2.5	-1.4	-0.8	2.1	5.1	10.2	13.8	14.7	11.7	3.4	(1.6)	(-0.5)	4.8
	Middel Variation													
	Absolut Maximum													
	Absolut Minimum	-10.1	-3.3	-4.1	0.1	2.2	6.6	11.6	11.5	7.6	-2.8	-	-	-
Fugtighedsgrad (hum. rel.)	Middel													
Damptryk (tens. d. vap.)	Middel													
Skydække (nébulosité)	Middel	6.4	8.0	4.0	5.3	5.2	5.2	6.1	2.6	5.1	7.4	7.6	7.6	5.9
Nedbör (haut. d. pl.)	Sum	12.7	58.9	20.0	39.9	13.0	51.2	124.1	16.1	79.1	103.0	96.8	46.5	661.3
Dage med: (jours de):	Nedbör • ✱ ▲	15	15	13	17	13	17	23	8	16	23	23	19	202
	Sne ✱	6	4	1	1	„	„	„	„	„	3	2	6	23
	Hagl ▲	„	1	„	„	„	„	1	„	„	2	2	1	7
	Taage ≡	7	6	3	2	„	„	„	„	„	„	6	5	29
	Torden K	„	„	„	„	„	1	5	3	2	„	„	„	11
	Frost (froid)	24	27	17	„	„	„	„	„	„	11	(11)	(17)	107
	Storm (tempête)	„	„	„	„	„	„	„	„	„	„	1	1	2

Nordlig Bredde (Latitude N): 55° 43'. **KYSTHOSPITALET.** *Höjde over Havet (Altitude) ç 4.m*
Östlig Længde f. Paris (Longitude E): 8° 41'. **1880.** *Observator: Ottesen, Inspektör.*

Iagttagelsestider: (heures d'observation). 8 a.m., 2 p.m. et 9 p.m.		Januar	Februar	Marts	April	Mai	Juni	Juli	August	September	Oktober	November	December	Aar (année)
Thermometer. Celsius.	Middel (moyenne)	-0.2	0.4	2.3	7.4	10.9	15.6	17.9	19.1	15.6	6.7	4.2	2.3	8.5
	Middel Maximum													
	Middel Minimum	-2.4	-1.8	-0.8	3.1	6.1	10.6	14.2	15.0	12.6	3.5	1.6	-0.4	5.1
	Middel Variation													
	Absolut Maximum													
	Absolut Minimum	-9.9	-5.0	-4.1	0.0	1.0	6.2	11.5	11.5	8.9	-3.5	-3.4	-5.0	-9.9
Fugtighedsgrad (hum. rel.)	Middel	92	95	80	77	69	67	87	83	-	-	94	-	-
Damptryk (tens. d. vap.)	Middel	4.3	4.6	4.6	6.2	7.1	9.2	13.7	13.9	-	-	5.8	-	-
Skydække (nébulosité)	Middel						4.4	4.5	2.0	4.3	6.2	6.8	6.0	-
Nedbör (haut. d. pl.)	Sum						39.7	60.1	12.5	79.4	135.2	55.0	(37.0)	-
Dage med: (jours de):	Nedbör • ✱ ▲						15	19	5	7	13	20	(18)	-
	Sne ✱						„	„	„	„	3	4	3	-
	Hagl ▲						„	„	„	„	1	„	„	-
	Taage ≡						„	„	2	1	„	4	3	-
	Torden Ꝁ						1	3	4	1	„	„	„	-
	Frost (froid)	23	24	20	„	„	„	„	„	„	8	8	17	100
	Storm (tempête)													

Nordlig Bredde (Latitude N): 55° 46'. **VALLEKILDE.** *Höjde over Havet (Altitude) ç 31.m*
Östlig Længde f. Paris (Longitude E): 9° 8'. **1880.** *Observator Bentzen, Lærer.*

Iagttagelsestider. (heures d'observation). 8 a.m., 2 p.m. et 9 p.m.		Januar	Februar	Marts	April	Mai	Juni	Juli	August	September	Oktober	November	December	Aar (année)
Thermometer. Celsius.	Middel (moyenne)	-0.7	0.7	1.9	7.1	10.6	14.4	16.8	17.6	14.5	5.6	3.6	1.3	7.8
	Middel Maximum	1.2	2.4	5.6	12.0	15.8	20.4	22.2	23.5	19.6	9.3	5.4	3.5	11.7
	Middel Minimum	-3.3	-1.6	-1.3	2.9	5.1	9.4	12.4	12.5	10.5	2.9	0.7	-1.6	4.1
	Middel Variation	4.5	4.0	6.9	9.1	10.7	11.0	9.8	11.0	9.1	6.4	4.7	5.1	7.6
	Absolut Maximum	6.1	5.3	8.4	19.7	30.6	25.9	29.0	29.0	30.1	18.0	10.5	8.1	30.6
	Absolut Minimum	-10.6	-5.8	-4.7	-0.6	-1.8	5.0	9.4	8.2	5.2	-3.8	-6.7	-7.1	-10.6
Fugtighedsgrad (hum. rel.)	Middel													
Damptryk (tens. d. vap.)	Middel													
Skydække (nébulosité)	Middel													
Nedbör (haut. d. pl.)	Sum	10.8	37.9	19.0	34.2	13.0	45.6	87.9	29.5	78.4	122.8	84.1	39.9	603.1
Dage med: (jours de):	Nedbör • ✱ ▲	12	10	6	7	7	12	16	4	10	12	21	18	135
	Sne ✱	5	2	„	1	„	„	„	„	„	4	7	7	26
	Hagl ▲	2	„	„	„	1	1	„	„	1	4	3	2	14
	Taage ≡	7	6	„	„	„	„	„	„	„	„	7	7	27
	Torden Ꝁ	„	„	„	1	1	1	(6)	1	1	„	„	„	11
	Frost (froid)	25	23	23	3	1	„	„	„	„	10	15	21	121
	Storm (tempête)													

Nordlig Bredde (Latitude N): 55° 37.′ **SØNDERSTED.** Höjde over Havet (Altitude) ?

Östlig Længde f. Paris (Longitude E): 9° 16.′ 1880. Observator: Jacobsen, Lærer.

Iagttagelsestider. (heures d'observation). 8 a.m., 2 p.m. et 9 p.m.		Januar	Februar	Marts	April	Mai	Juni	Juli	August	September	Oktober	November	December	Aar (année)
Thermometer. Celsius.	Middel (moyenne)	-1.4	0.3	1.7	6.8	10.3	14.0	16.3	17.0	14.0	5.4	3.2	1.3	7.4
	Middel Maximum	1.1	2.2	6.0	11.9	15.4	19.5	21.5	23.1	19.3	9.0	5.7	3.6	11.5
	Middel Minimum	-4.5	-1.6	-1.7	2.3	3.8	8.1	11.1	9.9	9.2	1.9	0.0	-1.3	3.1
	Middel Variation	5.6	3.8	7.7	9.6	11.6	11.4	10.4	13.2	10.1	7.1	5.7	4.9	8.4
	Absolut Maximum	6.2	5.5	11.8	18.9	30.0	24.1	28.8	30.5	29.5	17.6	10.2	8.0	30.5
	Absolut Minimum	-17.3	-6.4	-6.2	-4.4	-4.9	1.8	6.8	4.6	1.8	-4.3	-11.0	-9.1	-17.3
Fugtighedsgrad (hum. rel.)	Middel													
Damptryk (tens. d. vap.)	Middel													
Skydække (nébulosité)	Middel													
Nedbör (haut. d. pl.)	Sum	11.4	44.9	21.6	37.3	15.2	56.2	108.7	56.8	94.7	120.6	107.5	50.7	725.6
Dage med: (jours de):	Nedbör • ✶ ▲	20	17	16	13	10	16	22	11	17	23	23	24	212
	Sne ✶	11	7	2	1	..	..	..	..	..	7	10	12	50
	Hagl ▲	1	3	1	1	2	..	..	..	1	4	4	2	19
	Taage ≡	9	8	5	4	1	3	8	7	8	2	4	7	66
	Torden K	..	..	..	1	1	2	10	3	1	1	..	..	19
	Frost (froid)	25	24	20	6	5	..	..	..	..	14	18	19	131
	Storm (tempête)													

Nordlig Bredde (Latitude N): 55° 35.′ **FRIHEDSLUND.** Höjde over Havet (Altitude) c 31 m.

Östlig Længde f. Paris (Longitude E): 9° 3.′ 1880. Observator: Hvidt, Godsejer.

Iagttagelsestider. (heures d'observation). 8 a.m., 2 p.m. et 9 p.m.		Januar	Februar	Marts	April	Mai	Juni	Juli	August	September	Oktober	November	December	Aar (année)
Thermometer. Celsius.	Middel (moyenne)	-1.2	0.6	1.9	7.7	10.8	14.8	16.5	17.7	13.9	5.5	2.9	1.2	7.6
	Middel Maximum	1.1	2.3	6.0	12.9	17.1	21.5	23.6	24.3	19.1	9.4	5.5	3.5	12.2
	Middel Minimum	-3.9	-2.0	-1.4	3.3	5.8	9.8	12.4	11.8	10.3	2.2	0.2	-2.0	3.9
	Middel Variation	5.0	4.3	7.4	9.6	11.3	11.7	11.2	12.5	8.8	7.2	5.3	5.5	8.3
	Absolut Maximum	5.6	5.0	10.5	22.5	31.2	27.6	30.9	29.0	28.5	18.9	10.4	7.4	31.2
	Absolut Minimum	-10.7	-5.4	-5.2	-0.7	-1.3	6.0	8.6	6.9	4.8	-4.7	-5.3	-7.9	-10.7
Fugtighedsgrad (hum. rel.)	Middel													
Damptryk (tens. d. vap.)	Middel													
Skydække (nébulosité)	Middel													
Nedbör (haut. d. pl.)	Sum	9.4	46.8	20.9	39.5	12.5	29.9	116.5	39.4	107.0	147.6	94.8	38.9	703.2
Dage med: (jours de):	Nedbör • ✶ ▲	10	11	8	10	5	11	21	6	7	15	19	19	142
	Sne ✶	7	5	..	2	1	..	..	..	..	7	6	7	35
	Hagl ▲	5	3	2	2	2	..	..	1	1	2	2	..	20
	Taage ≡	20	26	26	16	..	..	..	6	..	..	11	4	109
	Torden K	..	..	..	2	2	4	11	4	1	1	..	..	25
	Frost (froid)	27	27	22	3	1	..	..	..	..	11	17	25	133
	Storm (tempête)													

Nordlig Bredde (Latitude N): 55° 24.′ **GL. ANTVORSKOV.** Höjde over Havet (Altitude) ?
Östlig Længde f. Paris (Longitude E): 9° 2.′ 1880. Observator: Madsen, Teglværksbestyrer.

Iagttagelsestider. (heures d'observation). 8 a.m., 2 p.m. et 9 p.m.		Januar	Februar	Marts	April	Mai	Juni	Juli	August	September	Oktober	November	December	Aar (année)
Thermometer. Celsius.	Middel (moyenne)	-1.4	0.3	1.6	7.3	10.5	14.4	17.4	18.8	14.4	5.5	3.4	1.6	7.8
	Middel Maximum	1.2	2.4	5.3	11.6	15.5	19.4	21.9	22.7	18.6	8.6	5.5	3.5	11.4
	Middel Minimum	-4.0	-2.2	-1.5	3.3	5.7	10.0	13.1	13.0	11.3	2.2	0.5	-0.8	4.2
	Middel Variation	5.2	4.6	6.8	8.3	9.8	9.4	8.8	9.7	7.3	6.4	5.0	4.3	7.2
	Absolut Maximum	5.7	6.2	10.9	18.3	29.4	24.2	27.4	27.0	26.7	16.5	10.4	7.7	29.4
	Absolut Minimum	-12.4	-6.9	-5.7	-1.8	-1.5	6.6	10.1	8.2	5.7	-4.7	-4.2	-6.8	-12.4
Fugtighedsgrad (hum. rel.)	Middel													
Damptryk (tens. d. vap.)	Middel													
Skydække (nébulosité)	Middel													
Nedbör (haut. d. pl.)	Sum	6.7	63.5	21.1	49.6	19.4	57.4	103.3	41.7	89.8	134.8	125.4	46.6	759.3
Dage med: (jours de):	Nedbör • ✶ ▲	5	8	5	9	7	11	17	8	12	13	13	(16)	124
	Sne ✶													
	Hagl ▲													
	Taage ≡													
	Torden K													
	Frost (froid)	25	28	27	2	1	"	"	"	"	11	16	20	130
	Storm (tempête)													

Nordlig Bredde (Latitude N): 55° 27.′ **RINGSTED.** Höjde over Havet (Altitude) 54.7 m.
Östlig Længde f. Paris (Longitude E): 9° 27.′ 1880. Observator Nielsen, Vejassistent.

Iagttagelsestider. (heures d'observation). 8 a.m., 2 p.m. et 9 p.m.		Januar	Februar	Marts	April	Mai	Juni	Juli	August	September	Oktober	November	December	Aar (année)
Thermometer. Celsius.	Middel (moyenne)	-1.7	0.2	1.5	6.5	10.1	14.9	17.2	18.0	14.1	4.9	2.9	0.9	7.5
	Middel Maximum	0.3	1.4	4.8	10.7	15.2	20.0	22.9	23.6	(18.5)	8.5	5.1	3.1	11.2
	Middel Minimum	-4.7	-2.0	-0.1	2.3	4.7	9.1	12.6	13.1	(10.0)	1.8	-0.3	-1.4	3.8
	Middel Variation	5.0	3.4	4.9	8.4	10.5	10.9	10.3	10.5	(8.5)	6.7	5.4	4.5	7.4
	Absolut Maximum	5.3	4.6	9.9	18.6	29.0	25.7	30.2	28.3	–	17.5	10.2	7.2	30.2
	Absolut Minimum	-14.0	-6.2	-4.9	-3.1	-0.9	4.3	9.3	9.1	4.9	-5.2	-6.7	-7.6	-14.0
Fugtighedsgrad (hum. rel.)	Middel	88	93	91	89	78	75	74	67	80	86	91	90	84
Damptryk (tens. d. vap.)	Middel	3.6	4.4	4.8	6.7	7.5	9.9	11.4	10.7	9.7	5.8	5.2	4.4	7.0
Skydække (nébulosité)	Middel	6.8	8.7	5.1	6.7	6.7	5.0	5.5	3.5	4.7	6.4	6.8	6.8	6.1
Nedbör (haut. d. pl.)	Sum	5.6	57.5	18.6	47.1	28.5	87.9	111.3	18.8	92.4	170.7	137.0	59.4	834.8
Dage med: (jours de):	Nedbör • ✶ ▲	2	(8)	4	7	4	9	11	4	9	11	13	(16)	98
	Sne ✶	"	4	"	1	"	"	"	"	"	4	5	4	18
	Hagl ▲	"	"	"	"	1	"	"	"	"	"	"	"	1
	Taage ≡	16	14	3	5	"	3	1	2	5	2	14	8	73
	Torden K	"	"	"	1	"	2	(8)	1	"	1	"	"	13
	Frost (froid)	25	25	25	6	2	"	"	"	"	10	16	20	129
	Storm (tempête)	"	"	"	"	"	"	"	"	"	1	"	1	2

Nordlig Bredde (Latitude N): 55°18.′ | **HINDHOLM.** | Höjde over Havet (Altitude) ?
Östlig Længde f. Paris (Longitude E): 9°14.′ | **1880.** | Observator. Madsen, Landbrugskandidat.

Iagttagelsestider. (heures d'observation). 8 a.m., 2 p.m. et 9 p.m.		Januar	Februar	Marts	April	Mai	Juni	Juli	August	September	Oktober	November	December	Aar (année)
Thermometer. Celsius.	Middel (moyenne)	-1.6	0.1	1.7	6.9	10.1	14.2	17.1	17.6	14.2	5.5	3.3	1.3	7.5
	Middel Maximum													
	Middel Minimum	-4.7	-2.2	-1.9	2.2	4.2	8.8	11.7	9.1	9.7	2.2	0.4	-1.7	3.2
	Middel Variation													
	Absolut Maximum													
	Absolut Minimum	-14.9	-8.0	-5.3	-2.6	-2.3	4.2	8.9	4.2	3.1	-5.1	-6.2	-10.6	-14.9
Fugtighedsgrad (hum. rel.)	Middel	93	92	82	76	69	72	76	78	80	84	92	90	82
Damptryk (tens. d. vap.)	Middel	3.8	4.3	4.4	5.8	6.5	9.1	11.5	12.1	10.0	5.8	5.3	4.6	6.9
Skydække (nébulosité)	Middel	6.7	8.1	4.8	5.5	5.6	5.1	6.3	2.4	5.1	7.5	7.7	7.0	6.0
Nedbör (haut. d. pl.)	Sum	7.9	55.7	20.1	48.1	26.7	62.8	109.4	52.1	118.9	148.0	121.5	44.9	816.1
Dage med: (jours de):	Nedbör • ∗ ▲	9	13	5	9	9	13	20	5	11	21	20	17	152
	Sne ∗	3	4	..	..	..	..	..	..	..	4	4	9	24
	Hagl ▲	..	..	..	..	..	..	..	..	..	..	..	..	..
	Taage ≡	10	9	3	7	..	2	..	2	1	..	10	7	51
	Torden ⱪ	..	..	..	1	1	1	8	1	1	..	..	..	13
	Frost (froid)	27	27	24	6	1	..	..	..	..	12	15	20	132
	Storm (tempête)	..	2	1	..	..	..	..	..	..	2	..	4	9

Nordlig Bredde (Latitude N): 55°17.′ | **HØVE.** | Höjde over Havet (Altitude) 35.m
Östlig Længde f. Paris (Longitude E): 9°4.′ | **1880.** | Observator Carlsen, Præst.

Iagttagelsestider. (heures d'observation). 8 a.m., 2 p.m. et 9 p.m.		Januar	Februar	Marts	April	Mai	Juni	Juli	August	September	Oktober	November	December	Aar (année)
Thermometer. Celsius.	Middel (moyenne)	-1.2	0.3	1.9	7.2	10.7	14.6	17.2	17.1	14.3	5.8	3.6	1.6	7.8
	Middel Maximum													
	Middel Minimum													
	Middel Variation													
	Absolut Maximum													
	Absolut Minimum													
Fugtighedsgrad (hum. rel.)	Middel													
Damptryk (tens. d. vap.)	Middel													
Skydække (nébulosité)	Middel													
Nedbör (haut. d. pl.)	Sum													
Dage med: (jours de):	Nedbör • ∗ ▲													
	Sne ∗													
	Hagl ▲													
	Taage ≡													
	Torden ⱪ													
	Frost (froid)													
	Storm (tempête)													

Nordlig Bredde (Latitude N): 55° 59'.
Östlig Længde f. Paris (Longitude E): 9° 41'.

ARRESØDAL.
1880.

Höjde over Havet (Altitude) ?
Observator: Larsen, Inspektör.

Iagttagelsestider. (heures d'observation). 8 a.m., 2 p.m. et 9 p.m.		Januar	Februar	Marts	April	Mai	Juni	Juli	August	September	Oktober	November	December	Aar (année)
Thermometer. Celsius.	Middel (moyenne)	-1.2	0.3	1.2	6.4	10.0	14.5	16.6	17.5	14.3	5.4	3.3	1.2	7.5
	Middel Maximum													
	Middel Minimum	-3.9	-1.7	-1.6	2.6	5.8	10.3	13.2	13.2	11.2	2.8	0.7	-1.0	4.3
	Middel Variation													
	Absolut Maximum													
	Absolut Minimum	-11.9	-5.2	-6.0	-1.5	-1.2	6.0	10.3	9.1	5.8	-4.5	-7.9	-5.4	-11.9
Fugtighedsgrad (hum. rel.)	Middel													
Damptryk (tens. d. vap.)	Middel													
Skydække (nébulosité)	Middel													
Nedbör (haut. d. pl.)	Sum													
Dage med: (jours de):	Nedbör • ✱ ▲													
	Sne ✱													
	Hagl ▲													
	Taage ≡													
	Torden K													
	Frost (froid)	25	25	22	3	1	-	-	-	-	9	13	19	117
	Storm (tempête)													

Nordlig Bredde (Latitude N): 56° 2'.
Östlig Længde f. Paris (Longitude E): 9° 53'.

SLETTEGAARD.
1880.

Höjde over Havet (Altitude) ç 33 m.
Observator Lowzow, Jægermester.

Iagttagelsestider. (heures d'observation). 8 a.m., 2 p.m. et 9 p.m.		Januar	Februar	Marts	April	Mai	Juni	Juli	August	September	Oktober	November	December	Aar (année)
Thermometer. Celsius.	Middel (moyenne)	-1.4	0.2	1.3	6.7	10.1	14.9	16.9	17.9	14.5	5.4	3.1	1.1	7.6
	Middel Maximum	1.0	1.6	4.1	10.7	14.6	20.3	21.8	22.7	18.8	8.2	4.7	2.9	11.0
	Middel Minimum	-3.9	-1.9	-1.3	2.8	6.0	10.2	13.5	13.0	11.3	2.5	0.5	-1.6	4.3
	Middel Variation	4.9	3.5	5.4	7.9	8.6	10.1	8.3	9.7	7.5	5.7	4.2	4.5	6.7
	Absolut Maximum	5.5	4.6	7.9	18.2	31.1	25.3	29.4	27.0	29.6	16.6	10.1	6.7	31.1
	Absolut Minimum	-10.2	-5.5	-4.4	-0.5	-2.0	6.4	11.0	9.0	5.5	-3.7	-8.0	-6.7	-10.2
Fugtighedsgrad (hum. rel.)	Middel			88	74	69	66	75	72	76	83	93	90	-
Damptryk (tens. d. vap.)	Middel			4.6	5.5	6.6	8.7	11.3	11.4	9.5	5.7	5.4	4.5	-
Skydække (nébulosité)	Middel													
Nedbör (haut. d. pl.)	Sum	9.8	43.3	8.4	35.2	10.2	40.2	89.0	17.8	71.0	128.0	(85.0)	24.3	562.2
Dage med: (jours de):	Nedbör • ✱ ▲	9	9	4	9	8	14	19	7	11	19	(16)	10	135
	Sne ✱	9	6	2	3	1	-	-	-	-	7	6	9	43
	Hagl ▲	-	1	1	-	1	2	-	-	1	4	1	3	14
	Taage ≡	8	13	6	4	-	-	-	3	3	1	8	5	51
	Torden K	-	-	-	-	1	3	11	2	3	-	-	-	20
	Frost (froid)	26	27	24	6	1	-	-	-	-	9	18	22	133
	Storm (tempête)													

Nordlig Bredde (Latitude N): 56° 4'.
Östlig Længde f. Paris (Longitude E): 9° 56'.

SØBORG SØ.
1880.

Höjde over Havet (Altitude) ?
Observator. Fejlberg, Inspektör.

Iagttagelsestider. (heures d'observation). 8 a.m., 2 p.m. et 9 p.m.		Januar	Februar	Marts	April	Mai	Juni	Juli	August	September	Oktober	November	December	Aar (année)
Thermometer. Celsius.	Middel (moyenne)						14.8	17.0	17.1	14.0	5.4	3.3	1.2	–
	Middel Maximum												3.6	–
	Middel Minimum						8.7	11.7	10.6	9.5	2.2	0.2	-1.6	–
	Middel Variation												5.2	–
	Absolut Maximum												7.8	–
	Absolut Minimum						2.4	7.4	6.6	1.8	-3.0	-11.4	-8.0	–
Fugtighedsgrad (hum. rel.)	Middel													
Damptryk (tens. d. vap.)	Middel													
Skydække (nébulosité)	Middel													
Nedbör (haut. d. pl.)	Sum						30.1	113.1	24.1	59.0	103.8	80.7	43.9	–
Dage med: (jours de):	Nedbör • ✱ ▲						12	22	9	11	15	16	10	–
	Sne ✱							„	„		4	2	4	–
	Hagl ▲							„	„		4	„	2	–
	Taage ≡							„	„		1	7	8	–
	Torden K							6	1		„	„	„	–
	Frost (froid)						„	„	„	„	10	17	19	–
	Storm (tempête)													

Nordlig Bredde (Latitude N): 55° 58'.
Östlig Længde f. Paris (Longitude E): 10° 11'.

LOUISIANA.
1880.

Höjde over Havet (Altitude) c. 19m.
Observator Brün, Hofjægermester.

Iagttagelsestider. (heures d'observation). 8 a.m., 2 p.m. et 9 p.m.		Januar	Februar	Marts	April	Mai	Juni	Juli	August	September	Oktober	November	December	Aar (année)
Thermometer. Celsius.	Middel (moyenne)	-1.0	0.6	2.1	6.6	10.3	15.0	17.0	17.6	14.5	5.6	3.6	1.4	7.8
	Middel Maximum	1.2	2.1	5.2	10.0	13.8	18.9	20.8	21.4	18.0	8.7	5.5	3.4	10.8
	Middel Minimum	-3.5	-1.2	-0.5	3.1	6.0	10.3	12.8	12.8	11.3	2.8	0.9	-0.9	4.5
	Middel Variation	4.7	3.3	5.7	6.9	7.8	8.6	8.0	8.6	6.7	5.9	4.6	4.3	6.3
	Absolut Maximum	6.6	5.1	9.8	15.5	19.8	23.3	23.7	25.7	25.7	27.1	10.8	8.4	25.7
	Absolut Minimum	-11.4	-5.4	-4.2	0.5	-0.3	6.7	9.7	8.5	5.1	-4.0	-7.2	-8.1	-11.4
Fugtighedsgrad (hum. rel.)	Middel													
Damptryk (tens. d. vap.)	Middel													
Skydække (nébulosité)	Middel													
Nedbör (haut. d. pl.)	Sum	21.3	55.1	6.0	27.9	19.1	35.1	96.8	8.3	70.6	127.8	114.6	67.2	649.8
Dage med: (jours de):	Nedbör • ✱ ▲	12	14	3	7	8	13	17	5	16	20	21	19	155
	Sne ✱	8	5	1	1	1	1	„	„	„	4	3	8	32
	Hagl ▲	„	„	„	„	1	1	1	„	„	5	„	4	12
	Taage ≡	9	11	2	1	„	„	„	1	„	1	1	1	27
	Torden K	„	„	„	„	3	2	6	1	1	„	„	„	13
	Frost (froid)	21	22	19	„	1	„	„	„	„	11	14	20	108
	Storm (tempête)													

Nordlig Bredde (Latitude N): 55° 56.′ **LILLE DYREHAVEGAARD.** *Höjde over Havet (Altitude)* ?
Östlig Længde f. Paris (Longitude E): 9° 58.′ **1880.** *Observator:* Hansen, Opsynsmand.

Iagttagelsestider. (heures d'observation). 8 a.m., 2 p.m. et 9 p.m.		Januar	Februar	Marts	April	Mai	Juni	Juli	August	September	Oktober	November	December	Aar (année)
Thermometer. Celsius.	Middel (moyenne)	−1.8	0.2	1.2	6.8	10.4	14.9	17.0	17.3	14.3	5.1	2.8	0.9	7.4
	Middel Maximum	0.7	1.9	4.9	11.3	15.4	20.6	21.6	23.5	19.0	8.3	5.0	3.0	11.3
	Middel Minimum	−4.9	−1.7	−1.6	2.7	5.7	9.8	12.8	12.5	10.8	2.3	0.0	−1.5	3.9
	Middel Variation	5.6	3.6	6.5	8.6	9.7	10.8	8.8	11.0	8.2	6.0	5.0	4.5	7.4
	Absolut Maximum	5.3	4.3	10.2	18.0	31.3	26.4	28.8	28.0	28.6	16.8	9.8	6.8	31.3
	Absolut Minimum	−13.0	−5.2	−4.8	−0.6	−0.2	4.8	10.6	9.1	5.8	−4.2	−7.2	−6.7	−13.0
Fugtighedsgrad (hum. rel.)	Middel													
Damptryk (tens. d. vap.)	Middel													
Skydække (nébulosité)	Middel													
Nedbör (haut. d. pl.)	Sum	15.1	65.4	15.3	34.8	16.3	60.9	107.8	26.9	73.1	145.7	116.7	79.6	757.6
Dage med: (jours de):	Nedbör ● ✱ ▲	5	8	2	9	7	12	19	5	7	11	12	10	107
	Sne ✱	5	3	"	2	1	"	"	"	"	3	7	8	29
	Hagl ▲	1	"	"	"	1	5	"	1	"	3	1	3	15
	Taage ≡	8	9	1	3	"	"	"	3	"	"	"	"	24
	Torden ꓘ	"	"	"	1	1	5	11	2	3	"	"	"	23
	Frost (froid)	29	28	22	3	1	"	"	"	"	11	16	21	131
	Storm (tempête)													

Nordlig Bredde (Latitude N): 55° 37.′ **ROESKILDE (SCT. JØRGENSBJERG.** *Höjde over Havet (Altitude)* ?.
Östlig Længde f. Paris (Longitude E): 9° 44.′ **1880.** *Observator* F. Wendt, Kunstgartner.

Iagttagelsestider. (heures d'observation). 8 a.m., 2 p.m. et 9 p.m.		Januar	Februar	Marts	April	Mai	Juni	Juli	August	September	Oktober	November	December	Aar (année)
Thermometer. Celsius.	Middel (moyenne)	−1.4	0.6	(1.5)	7.1	11.1	15.1	17.1	18.4	14.7	5.4	3.3	1.3	7.9
	Middel Maximum													
	Middel Minimum								12.7	11.0	2.1	0.8	−1.1	−
	Middel Variation													
	Absolut Maximum													
	Absolut Minimum								8.6	6.3	−4.9	−5.4	−7.4	−
Fugtighedsgrad (hum. rel.)	Middel													
Damptryk (tens. d. vap.)	Middel													
Skydække (nébulosité)	Middel													
Nedbör (haut. d. pl.)	Sum	4.5	(45.0)	15.9	41.1	14.6	72.9	66.4	22.7	55.1	162.6	101.2	45.1	647.1
Dage med: (jours de):	Nedbör ● ✱ ▲	(12)	(10)	4	9	7	15	17	7	10	15	16	15	137
	Sne ✱	4	3	"	2	"	"	"	"	"	5	4	4	22
	Hagl ▲	"	"	"	1	3	1	"	"	"	2	"	"	7
	Taage ≡	8	3	"	3	"	"	"	3	"	"	3	"	20
	Torden ꓘ	"	"	"	1	1	3	5	3	"	1	"	"	14
	Frost (froid)								"	"	11	14	19	−
	Storm (tempête)													

Nordlig Bredde (Latitude N): 55° 41'. **LANDBOHØJSKOLEN.** *Höjde over Havet (Altitude) 13^{m}.*

Östlig Længde f. Paris (Longitude E): 10° 13'. **1880.** *Observator. Maar, Assistent.*

Iagttagelsestider. (heures d'observation). 8 a.m., 2 p.m. et 10 p.m.			Januar	Februar	Marts	April	Mai	Juni	Juli	August	September	Oktober	November	December	Aar (année)
Thermometer. Celsius.	Middel (moyenne)		-1.8	0.1	1.5	6.9	10.5	14.9	17.3	17.7	14.3	5.4	3.4	1.3	7.6
	Middel	Maximum	0.5	1.5	5.6	11.5	15.4	19.4	21.4	23.2	19.4	9.1	5.4	3.5	11.3
		Minimum	-4.5	-2.1	-1.9	2.1	4.5	8.9	12.3	11.4	9.5	2.0	0.2	-1.5	3.4
		Variation	5.0	3.6	7.5	9.4	10.9	10.5	9.1	11.8	9.9	7.1	5.2	5.0	7.9
	Absolut	Maximum	5.7	4.2	11.6	18.2	27.2	25.6	28.0	28.2	27.1	17.4	11.0	8.0	28.2
		Minimum	-11.4	-6.8	-5.8	-2.4	-3.4	4.0	8.0	7.1	3.2	-7.0	-8.8	-8.0	-11.4
Fugtighedsgrad (hum. rel.)	Middel		95	96	85	80	70	73	77	75	83	85	91	91	83
Damptryk (tens. d. vap.)	Middel		4.0	4.5	4.5	6.0	6.8	9.3	11.4	11.5	10.3	6.0	5.6	4.7	7.1
Skydække (nébulosité)	Middel		5.9	8.1	4.0	5.3	5.4	4.9	5.2	2.8	4.2	6.1	6.9	6.1	5.4
Nedbör (haut. d. pl.)	Sum		8.3	40.6	14.4	31.4	13.2	41.1	92.4	7.8	59.4	122.5	105.0	53.1	589.2
Dage med: (jours de):	Nedbör ● ✱ ▲		11	10	6	12	11	16	18	7	11	21	21	22	166
	Sne ✱														
	Hagl ▲														
	Taage ≡														
	Torden ☈														
	Frost (froid)		29	27	26	6	1	„	„	„	„	12	15	19	135
	Storm (tempête)														

Nordlig Bredde (Latitude N): 55° 43'. **ØRESUNDS CHEM. FABRIK.** *Höjde over Havet (Altitude) ?*

Östlig Længde f. Paris (Longitude E): 10° 16'. **1880.** *Observator Jørgensen, Fabrikejer.*

Iagttagelsestider. (heures d'observation). 8 a.m., 2 p.m. et 9 p.m.			Januar	Februar	Marts	April	Mai	Juni	Juli	August	September	Oktober	November	December	Aar (année)
Thermometer. Celsius.	Middel (moyenne)		-0.8	0.7	2.0	6.8	10.3	14.5	17.3	18.0	14.7	5.9	3.7	1.6	7.9
	Middel	Maximum	1.4	2.4	5.2	10.1	14.4	18.4	21.4	22.3	18.5	9.2	5.9	3.8	11.1
		Minimum	-3.2	-1.2	-0.6	3.7	6.2	10.6	13.1	13.0	11.2	2.8	0.7	-1.0	4.6
		Variation	4.6	3.6	5.8	6.4	8.2	7.8	8.3	9.3	7.3	6.4	5.2	4.8	6.5
	Absolut	Maximum	6.8	5.2	9.1	17.5	28.3	23.2	26.8	25.6	27.4	17.8	11.2	8.2	28.3
		Minimum	-9.6	-4.4	-3.4	0.5	-1.1	6.9	10.4	8.5	5.2	-4.4	-5.8	-6.3	-9.6
Fugtighedsgrad (hum. rel.)	Middel														
Damptryk (tens. d. vap.)	Middel														
Skydække (nébulosité)	Middel														
Nedbör (haut. d. pl.)	Sum		11.3	40.6	16.2	31.3	17.0	43.1	67.6	11.1	60.7	114.1	107.5	59.6	580.1
Dage med: (jours de):	Nedbör ● ✱ ▲		15	15	7	13	10	13	19	6	12	19	19	21	169
	Sne ✱														
	Hagl ▲														
	Taage ≡														
	Torden ☈														
	Frost (froid)		25	24	20	„	1	-	„	„	„	11	13	21	115
	Storm (tempête)														

Nordlig Bredde (Latitude N): 55°21'.
Östlig Længde f. Paris (Longitude E): 10°2'.

GJORSLEV.
1880.

Höjde over Havet (Altitude) c 20.m
Observator. Valentiner, Forpagter.

Iagttagelsestider. (heures d'observation). 8 a.m., 2 p.m. et 9 p.m.		Januar	Februar	Marts	April	Mai	Juni	Juli	August	September	Oktober	November	December	Aar (année)
Thermometer. Celsius.	Middel (moyenne)	-1.3	0.8	2.6	7.0	11.1	14.6	17.6	17.8	14.6	5.9	3.4	1.3	8.0
	Middel Maximum	0.4	1.9	5.2	9.6	14.3	18.0	21.7	22.4	18.5	9.1	5.4	3.2	108
	Middel Minimum	-3.2	-1.1	0.3	3.9	6.7	11.0	14.0	13.8	11.6	3.4	1.0	-0.6	5.1
	Middel Variation	3.6	3.0	4.9	5.7	7.6	7.0	7.7	8.6	6.9	5.7	4.4	3.8	5.7
	Absolut Maximum	5.3	5.1	8.9	16.8	26.7	23.1	26.7	25.0	26.1	17.6	10.2	7.6	26.7
	Absolut Minimum	-8.4	-3.8	-3.3	0.0	0.3	7.9	11.0	9.8	6.2	-3.6	-4.4	-5.8	-8.4
Fugtighedsgrad (hum. rel.)	Middel													
Damptryk (tens. d. vap.)	Middel													
Skydække (nébulosité)	Middel													
Nedbör (haut. d. pl.)	Sum	8.3	57.2	24.8	31.4	13.0	53.3	47.1	30.3	63.8	165.1	97.3	69.7	661.3
Dage med: (jours de):	Nedbör • ✱ ▲	13	11	6	11	9	17	18	6	17	21	19	26	174
	Sne ✱	6	7	1	„	„	„	„	-	-	3	4	7	28
	Hagl ▲	„	„	1	„	1	1	„	„	„	-	-	2	5
	Taage ≡	4	13	5	5	2	„	2	2	1	-	3	7	44
	Torden K	-	-	„	„	1	1	8	1	„	„	„	-	11
	Frost (froid)	25	24	12	„	-	„	-	-	„	8	15	18	102
	Storm (tempête)													

Nordlig Bredde (Latitude N): 55°16'.
Östlig Længde f. Paris (Longitude E): 9°48'.

FAXE
1880.

Höjde over Havet (Altitude) c 75.m
Observator Borre, Læge.

Iagttagelsestider. (heures d'observation). 8 a.m., 2 p.m. et 9 p.m.		Januar	Februar	Marts	April	Mai	Juni	Juli	August	September	Oktober	November	December	Aar (année)
Thermometer. Celsius.	Middel (moyenne)	-1.8	0.1	1.9	6.6	10.1	13.9	17.2	17.8	14.7	5.7	3.3	1.3	7.6
	Middel Maximum	0.9	2.1	6.6	11.6	15.8	18.9	21.8	23.4	19.5	9.5	5.7	3.6	11.6
	Middel Minimum	-4.6	-2.2	-1.5	2.4	4.9	9.3	13.6	12.4	10.9	2.3	0.3	-1.3	3.9
	Middel Variation	5.5	4.3	8.1	9.2	10.9	9.6	8.2	11.0	8.6	7.2	5.4	4.9	7.7
	Absolut Maximum	5.2	5.0	13.7	20.4	31.0	25.0	29.2	27.2	31.0	18.5	10.2	7.7	31.0
	Absolut Minimum	-12.8	-7.1	-5.1	-3.2	-2.8	4.8	10.3	7.7	5.6	-6.0	-6.8	-9.0	-12.8
Fugtighedsgrad (hum. rel.)	Middel													
Damptryk (tens. d. vap.)	Middel													
Skydække (nébulosité)	Middel													
Ne" ör (haut. d. pl.)	Sum	5.9	32.1	20.4	40.8	14.5	78.8	60.6	16.0	88.4	180.2	101.9	45.0	684.6
Dage med: (jours de):	Nedbör • ✱ ▲	18	18	9	12	11	15	18	6	15	22	22	27	193
	Sne ✱	6	7	1	1	1	-	-	„	-	4	6	9	35
	Hagl ▲	„	„	„	„	-	„	1	-	-	2	1	1	5
	Taage ≡	10	13	3	4	1	-	-	-	-	-	4	6	41
	Torden K	„	-	-	1	2	3	9	5	2	-	-	-	22
	Frost (froid)	26	27	22	6	1	-	-	-	-	12	16	19	129
	Storm (tempête)													

Nordlig Bredde (Latitude N): 55°13.′ — Östlig Længde f. Paris (Longitude E): 9°51.′

FAXE LADEPLADS.

1880.

Höjde over Havet (Altitude) ç 3.m — Observator Jörgensen, Forvalter.

Iagttagelsestider. (heures d'observation). 8 a.m., 2 p.m. et 9 p.m.		Januar	Februar	Marts	April	Mai	Juni	Juli	August	September	Oktober	November	December	Aar (année)
Thermometer. Celsius.	Middel (moyenne)	-1.3	-0.1	2.0	6.4	10.3	14.4	17.3	18.4	15.1	6.5	3.6	1.7	7.9
	Middel Maximum	1.8	2.5	6.2	10.3	14.8	18.3	21.4	23.1	19.4	10.2	6.3	4.0	11.5
	Middel Minimum	-4.4	-2.4	-1.9	2.5	5.2	9.1	11.6	10.8	10.5	2.8	0.7	-1.1	3.6
	Middel Variation	6.2	4.9	8.1	7.8	9.6	9.2	9.8	12.3	8.9	7.4	5.6	5.1	7.9
	Absolut Maximum	6.0	5.3	10.0	18.5	26.5	26.0	26.6	27.8	30.0	18.0	10.0	8.2	30.0
	Absolut Minimum	-13.0	-8.7	-5.5	-4.5	-2.2	4.4	8.8	6.8	4.0	-5.0	-6.4	-10.5	-13.0
Fugtighedsgrad (hum. rel.)	Middel													
Damptryk (tens. d. vap.)	Middel													
Skydække (nébulosité)	Middel													
Nedbör (haut. d. pl.)	Sum	5.0	38.8	27.4	44.4	17.0	71.8	64.6	10.3	75.5	172.2	120.3	60.0	707.3
Dage med: (jours de):	Nedbör ● ✱ ▲	5	8	6	10	9	13	18	4	10	18	18	20	139
	Sne ✱	1	3	"	"	"	"	"	"	"	2	4	2	12
	Hagl ▲	"	"	"	1	"	"	"	"	"	"	"	"	1
	Taage ≡	7	10	3	4	"	"	"	"	"	"	"	3	27
	Torden K	"	"	"	"	"	1	(9)	"	"	"	"	"	10
	Frost (froid)	27	26	23	6	1	"	"	"	"	11	15	18	127
	Storm (tempête)	"	3	1	1	"	"	"	"	"	"	"	"	5

Nordlig Bredde (Latitude N): 54°57.′ — Östlig Længde f. Paris (Longitude E): 9°56.′

MARIENBORG.

1880.

Höjde over Havet (Altitude) ç 7.m — Observator Tutein, Hofjægermester.

Iagttagelsestider. (heures d'observation). 8 a.m., 2 p.m. et 9 p.m.		Januar	Februar	Marts	April	Mai	Juni	Juli	August	September	Oktober	November	December	Aar (année)
Thermometer. Celsius.	Middel (moyenne)	-1.1	0.5	1.9	6.6	10.3	13.5	16.5	17.3	14.7	6.5	3.8	1.7	7.7
	Middel Maximum	1.3	2.5	6.5	11.0	14.0	17.3	20.3	21.4	18.4	10.6	6.3	4.1	11.1
	Middel Minimum	-3.6	-1.7	-1.3	3.1	5.8	9.9	13.3	12.5	11.3	3.7	1.4	-0.7	4.5
	Middel Variation	4.9	4.2	7.8	7.9	8.2	7.4	7.0	8.9	7.1	6.9	4.9	4.8	6.6
	Absolut Maximum	6.4	6.0	12.4	18.8	27.8	23.0	25.2	25.1	27.6	19.3	10.9	8.1	27.8
	Absolut Minimum	-10.2	-5.2	-6.0	-1.1	-2.6	7.0	10.5	9.8	5.5	-3.6	-5.1	-9.2	-10.2
Fugtighedsgrad (hum. rel.)	Middel													
Damptryk (tens. d. vap.)	Middel													
Skydække (nébulosité)	Middel													
Nedbör (haut. d. pl.)	Sum	16.5	64.7	48.6	34.6	36.2	64.7	75.8	43.6	90.6	167.5	123.1	86.0	851.9
Dage med: (jours de):	Nedbör ● ✱ ▲	10	9	7	10	7	12	18	6	11	20	16	19	145
	Sne ✱	4	3	"	"	"	"	"	"	"	4	3	6	20
	Hagl ▲	"	2	3	1	1	3	1	"	1	2	"	3	17
	Taage ≡	10	10	7	4	1	"	"	"	2	"	1	3	38
	Torden K	"	"	"	2	2	6	12	5	1	1	"	1	30
	Frost (froid)	25	25	20	2	1	"	"	"	"	9	12	17	111
	Storm (tempête)													

Nordlig Bredde (Latitude N): 54° 59.′
Östlig Længde f. Paris (Longitude E): 10° 10.′

KLINTHOLM.
1880.

Höjde over Havet (Altitude) ≑ 82.m
Observator Scavenius, Godsejer.

Iagttagelsestider: (heures d'observation). 8 a.m., 2 p.m. et 9 p.m.		Januar	Februar	Marts	April	Mai	Juni	Juli	August	September	Oktober	November	December	Aar (année)
Thermometer. Celsius.	Middel (moyenne)	-1.4	-0.1	1.1	6.5	9.6	12.6	16.5	16.9	14.2	6.2	3.4	1.6	7.3
	Middel Maximum	0.6	1.4	4.2	10.0	13.2	16.2	20.0	21.0	17.6	8.8	5.2	3.6	10.2
	Middel Minimum	-3.7	-2.5	-1.2	3.4	5.6	9.6	13.4	14.0	11.6	3.1	1.1	-0.7	4.5
	Middel Variation	4.3	3.9	5.4	6.6	7.6	6.6	6.6	7.0	6.0	5.7	4.1	4.3	5.7
	Absolut Maximum	5.0	3.8	7.8	17.3	27.6	21.8	25.3	23.4	25.0	16.8	10.3	6.6	27.6
	Absolut Minimum	-8.8	-4.8	-4.7	-0.1	0.5	6.2	10.5	8.9	7.8	-3.0	-3.9	-6.0	-8.8
Fugtighedsgrad (hum. rel.)	Middel													
Damptryk (tens. d. vap.)	Middel													
Skydække (nébulosité)	Middel													
Nedbör (haut. d. pl.)	Sum	8.6	49.7	(20.0)	23.4	14.3	32.5	68.6	4.0	95.9	149.6	105.1	53.8	625.5
Dage med: (jours de):	Nedbör ● ✱ ▲	5	7	(4)	5	5	9	15	1	8	9	(13)	14	95
	Sne ✱													
	Hagl ▲													
	Taage ≡													
	Torden K													
	Frost (froid)	29	27	26	1	..	..	..	..	..	10	10	20	123
	Storm (tempête)													

Nordlig Bredde (Latitude N): 54° 49.′
Östlig Længde f. Paris (Longitude E): 8° 47.′

FREDSHOLM.
1880.

Höjde over Havet (Altitude) ≑ 2.m
Observator Jensen, Proprietær.

Iagttagelsestider. (heures d'observation). 8 a.m., 2 p.m. et 9 p.m.		Januar	Februar	Marts	April	Mai	Juni	Juli	August	September	Oktober	November	December	Aar (année)
Thermometer. Celsius.	Middel (moyenne)	-0.7	0.5	2.0	7.6	10.7	14.5	17.3	17.8	14.6	6.7	4.1	2.3	8.1
	Middel Maximum	1.1	1.9	5.0	11.4	14.6	18.5	21.4	22.0	18.1	(9.8)	6.3	4.6	11.2
	Middel Minimum	-2.7	-1.6	-1.1	4.1	6.7	10.7	13.6	13.6	11.4	4.5	2.1	0.4	5.1
	Middel Variation	3.8	3.5	6.1	7.3	7.9	7.8	7.8	8.4	6.7	(5.3)	4.2	4.2	6.1
	Absolut Maximum	5.2	5.9	8.1	20.3	28.4	24.4	27.3	26.2	26.8	18.3	10.3	7.9	28.4
	Absolut Minimum	-9.0	-5.6	-4.9	-1.4	0.3	7.1	11.5	10.4	6.5	-3.4	-3.2	-6.1	-9.0
Fugtighedsgrad (hum. rel.)	Middel													
Damptryk (tens. d. vap.)	Middel													
Skydække (nébulosité)	Middel													
Nedbör (haut. d. pl.)	Sum	10.5	50.1	33.2	39.0	17.0	49.3	91.9	30.6	105.8	147.5	122.4	69.6	766.9
Dage med: (jours de):	Nedbör ● ✱ ▲	20	18	7	15	10	11	19	5	14	21	20	22	182
	Sne ✱	5	2	1	..	..	..	..	..	..	4	4	7	23
	Hagl ▲	1	..	..	1	1	1	..	..	1	..	..	..	5
	Taage ≡	13	12	5	3	..	2	..	..	..	..	3	4	42
	Torden K	..	..	..	2	1	3	15	3	2	1	..	1	28
	Frost (froid)	20	22	21	1	..	..	..	..	..	6	9	14	93
	Storm (tempête)													

Nordlig Bredde (Latitude N): 54°52'.
Östlig Længde f. Paris (Longitude E): 8°55'.

ABED HØJSKOLE.
1880.

Höjde over Havet (Altitude) ç 9.^m.
Observator. Jensen, Forstander.

Iagttagelsestider. (heures d'observation). 8 a.m., 2 p.m. et 9 p.m.		Januar	Februar	Marts	April	Mai	Juni	Juli	August	September	Oktober	November	December	Aar (année)
Thermometer. Celsius.	Middel (moyenne)	-0.9	0.7	2.4	7.8	10.8	14.4	17.0	17.8	14.3	6.6	3.9	2.2	8.1
	Middel Maximum													
	Middel Minimum													
	Middel Variation													
	Absolut Maximum													
	Absolut Minimum													
Fugtighedsgrad (hum. rel.)	Middel	90	90	80	74	65	72	77	73	85	84	89	88	81
Damptryk (tens. d. vap.)	Middel	3.9	4.4	4.5	6.0	6.5	9.2	11.5	11.6	10.5	6.3	5.5	4.7	7.1
Skydække (nébulosité)	Middel													
Nedbör (haut. d. pl.)	Sum	12.0	43.0	35.2	37.1	19.0	63.0	100.7	31.8	100.4	149.6	116.9	56.9	765.6
Dage med: (jours de):	Nedbör • ✱ ▲	14	12	10	13	9	14	22	8	17	22	19	25	185
	Sne ✱	5	5	1	"	"	"	"	"	"	4	6	8	29
	Hagl ▲	"	1	1	"	4	1	"	"	"	1	1	"	9
	Taage ≡	7	7	2	1	"	"	"	"	"	"	1	4	22
	Torden ⟦K⟧	"	"	"	1	1	3	16	2	1	"	"	1	25
	Frost (froid)													
	Storm (tempête)													

Nordlig Bredde (Latitude N): 54°40'.
Östlig Længde f. Paris (Longitude E): 9°16'.

LOUISEHØJ.
1880.

Höjde over Havet (Altitude) ç 16.^m.
Observator Clausen, Proprietær.

Iagttagelsestider. (heures d'observation). 8 a.m., 2 p.m. et 9 p.m.		Januar	Februar	Marts	April	Mai	Juni	Juli	August	September	Oktober	November	December	Aar (année)
Thermometer. Celsius.	Middel (moyenne)	-0.8	0.2	1.8	7.0	10.2	14.1	17.0	17.5	14.5	7.0	3.9	2.0	7.9
	Middel Maximum													
	Middel Minimum	-3.0	-1.7	-0.4	3.9	5.8	10.0	13.6	13.4	10.9	3.9	–	–	–
	Middel Variation													
	Absolut Maximum													
	Absolut Minimum	-9.6	-5.3	-4.3	-0.3	0.4	7.0	11.2	10.7	6.5	-3.1	-3.7	–	-9.6
Fugtighedsgrad (hum. rel.)	Middel													
Damptryk (tens. d. vap.)	Middel													
Skydække (nébulosité)	Middel													
Nedbör (haut. d. pl.)	Sum	14.1	43.3	35.7	32.5	23.0	93.0	106.6	35.2	95.9	163.0	102.3	71.4	816.0
Dage med: (jours de):	Nedbör • ✱ ▲	13	7	7	10	7	10	20	6	9	20	17	16	142
	Sne ✱	7	5	2	"	1	"	"	"	"	4	7	8	34
	Hagl ▲	"	"	1	"	1	"	"	"	"	3	2	5	12
	Taage ≡	20	25	14	9	5	6	2	"	12	13	12	5	123
	Torden ⟦K⟧	"	"	"	2	2	4	14	4	1	"	"	1	28
	Frost (froid)	21	22	16	3	"	"	"	"	"	6	–	–	–
	Storm (tempête)													

Nordlig Bredde (Latitude N): 54° 50.' Östlig Længde f. Paris (Longitude E): 9° 18.'

OREBYGAARD.
1880.

Höjde over Havet (Altitude) ç 2.m Observator. Mortensen, Gartner.

Iagttagelsestider. (heures d'observation). 8 a.m., 2 p.m. et 9 p.m.		Januar	Februar	Marts	April	Mai	Juni	Juli	August	September	Oktober	November	December	Aar (année)
Thermometer. Celsius.	Middel (moyenne)	-0.7	0.8	2.3	7.7	11.0	14.3	17.1	17.7	14.8	7.0	4.3	2.3	8.2
	Middel Maximum	1.7	2.6	6.5	12.9	16.1	19.6	21.9	23.5	19.3	10.4	6.3	4.2	12.1
	Middel Minimum	-4.2	-2.5	-2.1	2.7	5.6	9.8	13.4	12.1	10.9	3.6	0.9	-0.6	4.1
	Middel Variation	5.9	5.1	8.6	10.2	10.5	9.8	8.5	11.4	8.4	6.8	5.4	4.8	8.0
	Absolut Maximum	5.6	5.9	11.8	21.7	31.4	25.4	29.1	27.5	28.6	19.4	11.5	7.6	31.4
	Absolut Minimum	-12.0	-8.7	-7.0	-3.2	-2.7	4.4	9.8	7.3	4.3	-4.6	-6.7	-8.3	-12.0
Fugtighedsgrad (hum. rel.)	Middel	91	90	84	81	66	73	80	76	82	85	88	90	82
Damptryk (tens. d. vap.)	Middel	4.1	4.5	4.7	6.7	6.6	9.4	12.0	12.0	10.5	6.5	5.5	4.9	7.3
Skydække (nébulosité)	Middel													
Nedbör (haut. d. pl.)	Sum	6.9	53.3	34.1	32.5	13.7	71.2	68.3	28.8	105.6	139.8	130.7	63.2	748.1
Dage med: (jours de):	Nedbör • ∗ ▲	3	9	5	8	4	9	16	5	7	16	17	15	114
	Sne ∗	3	1	„	„	„	„	„	„	„	2	2	5	13
	Hagl ▲	„	„	1	„	„	1	„	„	„	„	„	1	3
	Taage ≡	6	13	2	2	„	„	„	4	„	„	3	4	34
	Torden K	„	„	„	„	1	1	(14)	1	„	„	„	„	17
	Frost (froid)	26	26	25	3	1	„	„	„	„	7	14	15	117
	Storm (tempête)	„	2	1	„	„	„	„	„	„	2	3	4	12

Nordlig Bredde (Latitude N): 54° 45.' Östlig Længde f. Paris (Longitude E): 9° 37.'

HASSELØ.
1880.

Höjde over Havet (Altitude) ç 1m. Observator Hansen, Opsynsmand.

Iagttagelsestider. (heures d'observation). 8 a.m., 2 p.m. et 9 p.m.		Januar	Februar	Marts	April	Mai	Juni	Juli	August	September	Oktober	November	December	Aar (année)
Thermometer. Celsius.	Middel (moyenne)	-1.4	0.5	2.4	7.3	10.0	13.6	17.0	17.7	14.8	6.5	3.4	1.9	7.8
	Middel Maximum													
	Middel Minimum	-3.5	-1.7	-0.4	3.4	5.5	10.2	13.8	12.4	11.0	3.8	1.7	-0.2	4.7
	Middel Variation													
	Absolut Maximum													
	Absolut Minimum	-13.7	-6.2	-5.5	-1.8	-2.3	6.2	10.7	8.4	5.2	-3.6	-3.8	-8.5	-13.7
Fugtighedsgrad (hum. rel.)	Middel													
Damptryk (tens. d. vap.)	Middel													
Skydække (nébulosité)	Middel													
Nedbör (haut. d. pl.)	Sum	11.9	59.1	51.2	52.9	26.0	180.1	49.5	34.7	65.3	168.0	127.6	84.6	910.9
Dage med: (jours de):	Nedbör • ∗ ▲	11	9	5	7	6	9	6	3	5	14	16	19	110
	Sne ∗													
	Hagl ▲													
	Taage ≡													
	Torden K													
	Frost (froid)	24	23	19	3	1	„	„	„	„	8	7	12	97
	Storm (tempête)													

Nordlig Bredde (Latitude N): 55°17.'
Östlig Længde f. Paris (Longitude E): 12°27.'

HAMMERSHUS FYR.
1880.

Höjde over Havet (Altitude) c. 80.m.
Observator. Beldring, Fyrmester.

Iagttagelsestider. (heures d'observation). 8 a.m., 2 p.m. et 9 p.m.		Januar	Februar	Marts	April	Mai	Juni	Juli	August	September	Oktober	November	December	Aar (année)
Thermometer. Celsius.	Middel (moyenne)	(-0.6)	-0.1	0.3	4.6	8.1	11.8	17.0	17.3	14.7	6.6	4.3	2.0	7.2
	Middel Maximum	(0.8)	1.5	2.5	7.7	10.7	13.6	19.7	19.3	17.0	9.1	6.2	4.1	9.4
	Middel Minimum	(-2.2)	-1.6	-1.2	2.1	5.4	9.6	14.5	15.5	13.2	4.9	2.6	0.3	5.3
	Middel Variation	(3.0)	3.1	3.7	5.6	5.3	4.0	5.2	3.8	3.8	4.2	3.6	3.8	4.1
	Absolut Maximum		4.6	5.0	16.5	27.2	19.3	25.2	20.8	24.2	15.5	9.3	8.0	27.2
	Absolut Minimum		-7.2	-4.4	-1.5	1.6	7.1	11.7	12.7	9.5	-1.2	-2.9	-4.9	-7.2
Fugtighedsgrad (hum. rel.)	Middel													
Damptryk (tens. d. vap.)	Middel													
Skydække (nébulosité)	Middel													
Nedbör (haut. d. pl.)	Sum	(9.0)	(41.0)	24.9	11.5	13.4	36.8	62.0	18.6	105.6	116.6	95.4	46.8	581.6
Dage med: (jours de):	Nedbör • * ▲	(15)	(15)	4	8	5	7	13	3	10	21	16	12	129
	Sne *													
	Hagl ▲													
	Taage ≡													
	Torden K													
	Frost (froid)	(21)	25	24	5	-	-	-	-	-	6	6	12	99
	Storm (tempête)													

Nordlig Bredde (Latitude N): 55°4.'
Östlig Længde f. Paris (Longitude E): 12°36.'

AAKIRKEBY.
1880.

Höjde over Havet (Altitude) ?
Observator Lind, Bestyrer.

Iagttagelsestider. (heures d'observation). 8 a.m., 2 p.m. et 9 p.m.		Januar	Februar	Marts	April	Mai	Juni	Juli	August	September	Oktober	November	December	Aar (année)
Thermometer. Celsius.	Middel (moyenne)	-1.3	-0.6	0.9	6.1	9.0	13.0	16.7	17.7	14.3	5.7	3.5	1.1	7.2
	Middel Maximum	0.4	0.7	3.5	10.2	13.3	17.4	21.1	21.9	17.8	8.7	5.2	3.1	10.3
	Middel Minimum	-3.4	-2.3	-1.9	2.2	5.0	9.1	13.5	13.4	11.2	3.3	1.3	-1.4	4.2
	Middel Variation	3.8	3.0	5.4	8.0	8.3	8.3	7.6	8.5	6.6	5.4	3.9	4.5	6.1
	Absolut Maximum	5.6	2.8	9.8	17.7	26.0	22.1	27.4	25.6	24.9	16.1	9.2	6.4	27.4
	Absolut Minimum	-8.9	-7.6	-4.6	-2.3	-1.5	3.8	(10.3)	10.3	6.3	-4.9	-5.4	-6.0	-8.9
Fugtighedsgrad (hum. rel.)	Middel													
Damptryk (tens. d. vap.)	Middel													
Skydække (nébulosité)	Middel													
Nedbör (haut. d. pl.)	Sum													
Dage med: (jours de):	Nedbör • * ▲													
	Sne *													
	Hagl ▲													
	Taage ≡													
	Torden K													
	Frost (froid)	28	26	26	9	1	-	-	-	-	11	9	21	131
	Storm (tempête)													

Nordlig Bredde (Latitude N): 55° 4'. Östlig Længde f. Paris (Longitude E): 12° 46'.

BODILSKER.

1880.

Höjde over Havet (Altitude) ?
Observator. M. P. Hansen.

Iagttagelsestider. (heures d'observation). 8 a.m., 2 p.m. et 8 p.m.		Januar	Februar	Marts	April	Mai	Juni	Juli	August	September	Oktober	November	December	Aar (année)
Thermometer. Celsius.	Middel (moyenne)	-1.1	-0.5	0.9	5.4	8.9	12.5	16.6	16.9	14.2	6.0	3.9	1.5	7.1
	Middel Maximum													
	Middel Minimum													
	Middel Variation													
	Absolut Maximum													
	Absolut Minimum													
Fugtighedsgrad (hum. rel.)	Middel													
Damptryk (tens. d. vap.)	Middel													
Skydække (nébulosité)	Middel													
Nedbör (haut. d. pl.)	Sum													
Dage med: (jours de):	Nedbör • * ▲													
	Sne *	2	6	2	1	3	"	"	"	"	4	2	10	30
	Hagl ▲	"	"	"	1	"	"	"	"	"	"	"	"	1
	Taage ≡	7	11	2	5	4	8	"	2	"	"	2	1	42
	Torden K	"	"	"	2	1	2	10	1	1	1	"	"	18
	Frost (froid)													
	Storm (tempête)													

Nordlig Bredde (Latitude N): 55° 0'. Östlig Længde f. Paris (Longitude E): 12° 46'.

DUEODDE FYR.

1880.

Höjde over Havet (Altitude) ?
Observator Weden, Fyrmester.

Iagttagelsestider. (heures d'observation). 8 a.m., 2 p.m. et 9 p.m.		Januar	Februar	Marts	April	Mai	Juni	Juli	August	September	Oktober	November	December	Aar (année)
Thermometer. Celsius.	Middel (moyenne)	-0.8	0.0	1.1	5.0	8.9	13.2	–	–	15.1	7.2	4.1	1.9	–
	Middel Maximum													
	Middel Minimum	-2.8	-1.6	-1.6	–	–	9.7	12.9	–	11.8	3.7	1.6	-0.4	–
	Middel Variation													
	Absolut Maximum													
	Absolut Minimum	-8.9	-7.0	–	–	–	5.4	8.6	–	6.5	-2.2	-4.4	-5.7	–
Fugtighedsgrad (hum. rel.)	Middel													
Damptryk (tens. d. vap.)	Middel													
Skydække (nébulosité)	Middel													
Nedbör (haut. d. pl.)	Sum													
Dage med: (jours de):	Nedbör • * ▲													
	Sne *													
	Hagl ▲													
	Taage ≡													
	Torden K													
	Frost (froid)	23	25	(24)	–	–	"	"	–	"	8	10	16	–
	Storm (tempête)													

Nordlig Bredde (Latitude N): 55° 19'. Östlig Længde f. Paris (Longitude E): 12°54'.

CHRISTIANSØ.

1880.

Höjde over Havet (Altitude) c. 12.m. Observator: Albrechtsen, Fyrassistent.

Iagttagelsestider. (heures d'observation). 8 a.m., 2 p.m. et 9 p.m.		Januar	Februar	Marts	April	Mai	Juni	Juli	August	September	Oktober	November	December	Aar (année)
Thermometer. Celsius.	Middel (moyenne)	0.1	0.7	1.5	4.4	7.9	11.9	16.6	17.8	15.3	7.5	5.0	2.7	7.6
	Middel Maximum													
	Middel Minimum													
	Middel Variation													
	Absolut Maximum													
	Absolut Minimum													
Fugtighedsgrad (hum. rel.)	Middel													
Damptryk (tens. d. vap.)	Middel													
Skydække (nébulosité)	Middel													
Nedbör (haut. d. pl.)	Sum											74.3	68.5	–
Dage med: (jours de):	Nedbör • * ▲											17	22	–
	Sne *													
	Hagl ▲													
	Taage ≡													
	Torden ꓘ													
	Frost (froid)													
	Storm (tempête)													

Stationer.	Januar	Februar	Marts	April	Mai	Juni	Juli	August	September	Oktober	November	December	Vinter	Foraar	Sommer	Höst	Aaret
Hjörring Amt																	
Skagen	3.7	42.5	13.0	19.1	12.4	10.3	114.0	23.6	41.0	40.6	70.1	69.1	60.4	44.5	147.9	151.7	459.4
Hjörring	5.4	56.0	12.0	39.2	18.8	18.1	145.3	120.2	54.9	65.0	61.2	61.5	76.9	70.0	283.6	181.1	657.6
Frederikshavn											66.5	56.2					
Ribberholt	0.5	36.8	9.5	29.5	16.3	18.2	109.3	71.8	70.3	62.7	72.0	46.2	51.3	55.3	199.3	205.0	543.1
Slustrup	5.2	50.8	21.4	43.0	18.3	28.0	126.5	86.8	80.4	65.7	79.5	68.0	75.6	82.7	241.3	225.6	673.6
Albok	3.5	46.2	10.6	34.4	12.5	19.9	103.8	35.3	55.5	36.5	46.4	39.4	64.2	57.5	159.0	138.4	444.0
	3.7	46.5	13.3	33.0	15.7	18.9	119.8	67.5	60.4	54.1	65.8	56.8	65.7	62.0	206.2	180.4	555.5
Thisted Amt																	
Aagaard	10.4	69.4	16.5	39.1	20.3	47.0	125.0	39.8	57.0	50.6	73.4	64.5	94.0	75.9	211.8	181.0	613.0
Torgegaard	7.5	67.9	16.5	45.8	18.6	65.1	93.6	52.3	107.2	43.4	75.9	85.2	87.3	80.9	211.0	226.5	679.0
Rosvang	10.4	66.0	14.4	43.0	18.1	49.3	81.7	48.8	110.5	45.8	72.2	70.6	89.0	75.5	179.8	228.5	630.8
Vestervig	11.7	63.8	13.4	48.2	12.6	42.6	89.3	46.6	108.4	44.1	80.8	101.3	92.7	74.2	178.5	233.3	662.8
Visby	13.8	91.3	16.8	46.2	16.3	55.1	77.1	40.4	131.6	51.8	81.5	100.5	122.0	79.3	172.6	264.9	722.4
Tæbring	5.6	50.9	9.1	36.6	8.2	70.9	85.2	27.2	101.0	39.4	63.9	58.0	69.0	53.9	183.3	204.3	556.0
	9.9	68.2	14.5	43.2	15.7	55.0	92.0	42.5	102.6	45.9	74.6	80.0	92.3	73.3	189.5	223.1	644.0
Ringkjöbing Amt																	
Humlum	8.3	73.6	10.3	25.7	11.6	70.4	112.3	22.0	101.1	48.5	61.4	54.9	97.0	47.6	204.7	211.0	600.1
Fjaltring	17.0	84.6	11.9	32.1	12.1	42.2	148.6	32.6	104.7	58.6	85.2	97.7	123.7	56.1	223.4	248.5	727.3
Varhede	11.7	78.5	16.3	29.4	17.2	69.0	119.9	26.1	101.2	48.0	70.4	44.8	113.1	62.9	215.0	219.6	632.5
Hee	11.1	71.7	17.5	33.1	13.8	44.8	178.3	21.8	134.2	67.6	80.7	97.7	119.3	64.4	244.9	282.5	772.3
Aargab	14.4	55.9	15.0	27.5	9.3	54.9	143.8	10.9	105.3	66.7	69.7	(55.0)	91.6	51.8	209.6	241.7	628.4
Tarm-Skjern	11.5	73.7	19.7	36.0	14.7	62.2	134.1	17.4	(120.0)	70.6	78.2	55.5	107.3	70.4	213.7	268.8	693.6
Birkebok	3.2	106.7	21.7	35.9	14.1	81.4	119.0	24.5	105.3	95.6	84.9	64.1	154.3	71.7	224.9	285.8	756.4
Herning	5.0	74.0	16.8	27.5	10.8	75.9	177.2	32.5	102.5	58.8	72.4	58.9	107.4	55.1	285.6	233.7	712.3
Guldforhoved	8.4	79.2	(20.0)	49.1	19.1	75.7	100.3	13.0	89.3	68.6	78.2	53.7	106.1	88.2	189.0	236.1	654.6
	10.1	77.5	16.6	32.9	13.6	64.1	137.1	22.3	107.1	64.8	75.7	64.7	113.3	63.1	223.4	247.5	686.4
Ribe Amt																	
Varde	5.3	62.9	19.9	34.4	18.9	45.7	137.7	31.4	107.2	(110.0)	(100.0)	(70.0)	87.1	73.2	214.8	(317.2)	743.4
Fanö	7.8	49.7	18.8	36.4	20.8	57.7	126.7	33.4	96.3	136.3	96.7	52.9	82.5	76.0	217.8	329.3	733.5
Bramminge	22.6	54.6	17.5	35.8	20.5	52.1	145.7	72.0	133.4	98.0	107.8	74.3	106.5	73.8	269.8	339.2	834.3
Aalykke	15.1	60.7	20.6	40.0	26.3	54.9	118.6	58.6	118.0	96.3	110.0	68.2	103.3	86.9	232.1	324.3	787.3
Eskelund	15.5	60.7	18.2	34.2	25.4	53.5	126.1	53.4	118.8	101.3	114.0	66.9	101.5	77.8	233.0	334.1	788.0
Vamdrup	12.7	69.9	20.8	51.7	19.3	54.9	75.3	32.5	91.4	108.7	127.3	76.5	107.8	91.8	162.7	327.4	741.0
	13.2	59.8	19.3	38.8	21.9	53.1	121.7	46.9	110.9	108.4	109.3	68.1	98.1	79.9	221.7	328.6	771.3
Kringlum	9.5	49.2	22.6	39.8	20.1	29.8	52.1	45.6	92.9	122.0	95.0	68.9	79.3	82.5	127.5	309.9	647.5
Broager	15.9	62.0	(30.0)	43.8	22.1	62.1	81.3	67.0	102.6	189.4	97.2	92.1	103.0	95.9	211.0	389.2	866.1

Stationer.	Januar	Februar	Marts	April	Mai	Juni	Juli	August	September	Oktober	November	December	Vinter	Foraar	Sommer	Höst	Aaret
Viborg Amt																	
Oddense	9.8	69.2	16.1	33.6	12.8	61.3	108.9	20.1	91.0	58.2	62.1	46.8	95.5	62.5	190.3	211.3	589.9
Bruunshaab	13.3	67.2	21.0	41.4	13.5	59.5	139.5	32.4	86.9	74.8	89.1	55.9	106.1	75.9	231.4	250.8	694.5
Skive	12.7	52.2	–	–	–	–	103.7	33.0	79.3	–	–	–	88.9	–	–	–	–
Grönbek	8.7	62.5	22.3	37.1	13.4	47.7	91.2	28.9	71.4	63.0	52.9	(51.0)	93.5	72.8	167.8	187.3	550.1
Ø. Kejlstrup	9.8	84.3	22.7	42.4	12.6	52.5	157.2	17.5	69.5	61.9	74.6	57.9	121.9	77.7	227.2	206.0	662.9
	10.4	70.8	20.5	38.6	13.1	55.3	124.2	24.7	79.7	64.5	69.7	52.9	104.3	72.2	204.2	213.9	624.4
Aalborg Amt																	
Aalborg	8.6	55.0	12.6	45.5	18.9	23.7	154.5	21.6	36.6	36.8	52.3	42.5	75.1	77.0	199.8	125.7	508.6
Ranum	(8.0)	60.4	15.0	35.0	18.7	43.1	132.2	22.4	46.6	43.3	64.1	49.5	80.4	68.7	197.7	154.0	538.3
Vaar	8.1	60.4	22.0	47.8	13.7	36.0	126.9	25.4	50.8	57.2	77.5	42.4	78.3	83.5	188.3	185.5	568.2
Aars	9.1	63.2	12.3	39.3	15.6	28.7	118.5	37.5	45.8	40.2	53.2	(46.0)	84.8	67.2	184.7	139.2	509.4
Thorstedlund	3.4	61.5	11.2	33.1	20.6	25.1	160.1	33.4	48.8	(50.0)	(60.0)	(50.0)	77.6	64.9	218.6	158.8	557.2
Arden								38.3	35.5	51.1	60.9	52.3				147.5	–
	7.4	60.1	14.6	40.1	17.5	31.3	138.4	28.1	45.7	45.5	61.4	46.1	79.2	72.3	197.8	152.6	536.3
Randers Amt																	
Gjerlev	8.7	65.4	18.9	48.0	27.2	25.8	165.0	30.6	52.5	80.5	78.9	55.2	91.3	94.1	221.4	211.9	656.7
Clausholm	9.2	64.9	16.2	47.6	31.0	39.4	161.5	23.0	48.7	80.8	81.9	56.8	86.6	94.8	223.9	211.4	661.0
Mörke	8.9	46.4	25.7	65.8	23.0	29.1	128.1	32.8	47.7	(65.0)	86.6	(43.0)	62.8	114.5	190.0	199.3	602.1
Vedö	6.8	44.6	9.8	39.3	19.3	35.0	78.8	27.9	57.2	54.1	81.1	(40.0)	64.6	68.4	141.7	192.4	493.9
Kolindsund	8.8	53.2	13.7	45.8	17.4	38.1	87.7	26.4	66.8	65.7	81.2	34.6	76.8	76.9	152.2	213.7	539.4
Grenaa	7.2	42.7	13.1	31.8	12.5	33.0	93.5	17.9	76.6	73.7	78.4	33.6	68.3	57.4	144.4	228.7	514.0
Lyngdalsgaard	9.1	55.0	14.7	50.6	22.2	34.6	105.0	16.2	85.1	82.6	84.0	41.9	81.4	87.5	155.8	251.7	601.0
	8.4	53.2	16.0	47.0	21.8	33.6	117.1	25.0	62.1	71.8	81.7	43.6	76.0	84.8	175.6	215.6	581.2
Aarhus Amt																	
Nörresnede	11.6	61.4	21.8	32.5	25.0	58.2	177.5	40.2	80.8	74.9	54.3	51.3	99.9	79.3	275.9	210.0	689.5
Rödbek	12.7	85.8	32.4	50.5	14.7	59.4	144.7	32.5	65.1	79.1	78.7	74.1	129.8	97.6	236.6	222.9	729.7
Silkeborg	6.5	79.2	21.3	34.6	11.1	61.4	123.9	17.2	62.5	71.8	68.6	70.8	113.3	67.0	202.5	202.9	628.9
Thorsminde	8.9	93.4	32.9	53.5	14.9	66.7	164.7	24.7	120.8	86.0	78.1	56.7	136.0	101.3	256.1	284.9	801.3
Klank Höjskole	3.6	57.8	24.4	44.2	16.2	56.9	102.8	16.5	52.6	79.8	59.3	43.9	82.0	84.8	176.2	191.7	558.0
Hinnerup	0.8	63.7	21.1	52.7	27.0	38.0	98.5	24.4	45.5	66.1	68.5	87.1	79.4	100.8	160.9	180.1	593.4
Marselisborg	4.4	61.1	21.1	52.8	21.2	45.1	117.5	27.3	53.4	80.8	71.4	50.7	85.3	95.1	189.9	205.6	606.8
Tvingstrup								42.4	77.5	90.6	52.9	38.2				221.0	–
	6.9	71.8	25.0	45.8	18.6	55.1	132.8	26.1	68.7	76.9	68.4	62.1	103.7	89.4	214.0	214.0	658.2
Samsö																	
Langöre	4.5	54.6	33.6	47.5	11.0	25.4	95.0	33.0	71.7	134.3	89.1	39.4	78.8	92.1	153.4	295.1	639.1
Tranebjerg	10.0	47.9	17.5	54.0	20.0	33.3	92.9	19.9	69.2	105.4	95.3	46.4	86.8	91.5	146.1	269.9	611.8
Ørnslund	3.7	53.8	22.5	55.6	14.3	39.6	87.4	35.1	74.0	101.7	96.4	45.3	83.9	92.4	162.1	272.1	629.4
	6.1	52.1	24.5	52.4	15.1	32.8	91.8	29.3	71.6	113.8	93.6	43.7	83.2	92.0	153.9	279.0	626.8

Stationer.	Januar	Februar	Marts	April	Mai	Juni	Juli	August	September	Oktober	November	December	Vinter	Foraar	Sommer	Höst	Aaret
Vejle Amt																	
Stjernholm	9.8	64.0	25.8	42.3	35.3	57.3	112.9	47.8	94.8	122.9	72.5	55.2	99.3	103.4	218.0	290.2	740.6
Give	14.1	85.8	20.7	34.6	16.5	44.5	103.0	26.6	100.8	109.2	104.8	47.6	130.0	71.8	174.1	314.8	708.2
Jelling	15.1	82.7	26.5	(40.0)	24.5	26.5	133.5	24.4	120.6	131.6	56.3	68.0	131.6	91.0	184.4	308.5	749.7
Skovgaard								42.6	101.8	106.8	84.3	57.8				292.9	-
Vejle	11.9	84.4	23.9	42.4	22.8	30.9	124.5	45.2	118.4	123.8	111.4	88.7	126.9	89.1	200.6	353.6	828.3
Egtvedgaard	21.1	79.6	20.2	38.0	19.0	32.7	(100.0)	53.6	94.8	123.9	73.0	54.9	121.6	77.2	186.3	291.7	710.8
Sandal	10.5	73.4	21.1	31.7	16.8	64.7	104.9	20.0	95.3	103.6	95.2	74.2	106.2	69.6	189.6	294.1	711.4
Vejstrup	10.6	56.5	19.6	44.6	25.9	63.3	76.5	32.0	138.8	106.0	105.4	60.4	86.3	90.1	171.8	350.2	739.6
	13.3	75.2	22.5	39.1	23.0	45.7	107.9	35.7	109.1	117.3	88.4	64.1	114.6	84.6	189.3	314.7	741.2
Odense Amt																	
Middelfart	8.7	58.7	17.3	28.8	25.2	32.5	98.3	9.0	80.3	(74.2)	65.5	49.1	91.1	71.3	139.8	220.0	547.6
Assens	9.1	62.5	22.4	43.3	19.3	50.5	117.0	33.2	114.5	132.4	99.1	91.3	96.8	85.0	200.7	346.0	794.6
Gummerup	14.2	67.6	25.7	44.8	21.9	57.5	133.0	43.4	78.5	158.6	104.5	72.6	107.8	92.4	233.9	341.6	822.3
Ruggaard	7.1	71.7	21.2	44.6	22.0	35.7	93.0	36.2	83.1	111.4	103.0	(48.0)	104.5	87.8	164.9	297.5	677.0
Bogense	10.0	56.2	22.1	35.3	20.8	40.8	102.1	30.7	83.4	103.1	80.7	55.4	87.8	78.2	173.6	267.2	640.6
Hofmansgave	9.9	50.2	26.6	39.2	21.9	42.0	110.7	65.5	79.0	105.3	86.2	57.9	82.2	87.7	218.2	270.5	694.4
Mattoffe	8.2	46.4	20.9	42.5	14.8	45.0	58.1	27.2	82.7	84.9	63.2	29.6	72.6	78.2	130.3	230.8	523.5
Sanderumgaard	7.1	53.4	27.4	40.5	17.4	44.0	105.5	32.0	87.8	184.6	92.7	68.1	89.4	85.3	181.5	365.1	760.5
	9.3	58.3	23.0	39.9	20.4	43.5	102.2	34.7	86.2	119.3	86.9	59.0	91.5	83.2	180.4	292.3	682.6
Svendborg Amt																	
Hannesborg	8.2	44.6	26.1	43.2	17.5	47.2	69.3	48.2	86.8	149.4	80.0	35.5	73.6	86.8	164.7	316.2	656.0
Ryslinge	11.0	66.7	33.7	49.0	24.0	54.0	130.1	57.9	104.4	210.9	94.7	45.6	102.0	106.7	242.0	410.0	882.0
Haastrup	18.2	63.7	23.2	48.4	24.1	55.2	82.4	59.6	80.3	198.3	110.1	79.7	110.5	95.7	197.2	388.7	843.2
Hillerslev	10.2	67.4	25.8	45.9	27.4	47.1	102.9	44.9	102.4	180.1	117.2	57.3	104.3	99.1	194.9	399.7	828.6
Egeskov	13.9	65.2	25.9	55.0	23.1	47.3	120.2	32.6	98.2	213.4	112.0	78.0	104.4	104.0	200.1	423.6	884.8
Flintholm	15.8	85.1	35.6	53.0	22.8	46.3	120.4	30.3	100.8	148.9	123.0	94.1	136.0	111.4	197.0	372.7	876.1
Hvidkilde	13.3	54.1	28.6	59.9	21.4	39.1	89.5	20.5	96.8	130.0	114.1	88.6	98.2	109.9	149.1	340.9	755.9
Svendborg	13.3	56.4	23.3	57.6	23.6	45.0	66.7	20.8	76.4	173.5	97.4	78.5	97.3	104.5	132.5	347.3	732.5
Marstal	13.4	58.5	27.7	43.9	22.7	49.5	84.6	22.1	72.6	115.6	79.2	76.5	91.7	94.3	156.2	267.4	666.3
	13.0	62.4	27.8	50.7	23.0	47.9	96.2	37.4	91.0	168.9	103.1	70.4	102.0	101.4	181.5	362.9	791.7
Langeland																	
Prydsgaarden	11.1	63.0	32.8	56.4	36.8	45.1	94.2	15.0	96.9	130.8	99.7	52.8	93.5	126.0	154.3	327.4	734.6
Ø. Kjædeby	(13.0)	58.3	30.1	50.6	20.6	55.5	91.4	25.9	81.5	123.0	92.0	82.9	89.8	101.3	172.8	296.5	724.8
	12.1	60.7	31.5	53.5	28.7	50.3	92.8	20.5	89.2	126.9	95.9	67.9	91.7	113.7	163.6	312.0	729.7
Anholt	5.1	40.3	23.4	65.5	49.5	34.4	80.0	20.0	49.8	78.6	76.4	59.2	55.9	138.4	134.4	204.8	582.2

MILLIMETRE. *Nedbör* (• ✱ ▲). **1880.**

Stationer.	Januar	Februar	Marts	April	Mai	Juni	Juli	August	September	October	November	December	Vinter	Foraar	Sommer	Höst	Aaret
Holbæk Amt																	
Odden	12.7	58.9	20.0	39.9	13.0	51.2	124.1	16.1	79.1	103.0	96.8	46.5	89.4	72.9	191.4	278.9	661.3
Dragebjerggaard	8.1	40.3	13.2	28.3	8.3	50.5	110.5	16.7	90.1	95.2	87.2	(40.0)	59.3	49.8	177.7	272.5	588.4
Kysthospitalet						39.7	60.1	12.5	79.4	135.2	55.0	(37.0)			112.3	269.6	–
Lerkenfelt	23.5	54.1	19.0	33.2	14.7	43.3	78.2	16.8	80.9	(135.0)	56.3	60.7	100.1	66.9	138.3	272.2	615.7
Vallekilde	10.8	37.9	19.0	34.2	13.0	45.6	87.9	29.5	78.4	122.8	84.1	39.9	67.0	66.2	163.0	285.3	603.1
Audebo	7.7	41.1	14.2	30.4	11.6	48.6	102.6	23.8	102.4	113.8	89.5	39.9	59.7	56.2	175.0	305.7	625.6
Söndersted	11.4	44.9	21.6	37.3	15.2	56.2	108.7	56.8	94.7	120.6	107.5	50.7	75.6	74.1	221.7	322.8	725.6
Flinterupgaard	10.4	43.4	22.2	32.9	17.1	40.6	109.1	48.8	95.2	117.2	74.3	32.2	72.7	72.2	198.5	286.7	643.4
Frihedslund	9.4	46.8	20.9	39.5	12.5	29.9	116.5	39.4	107.0	147.6	94.8	38.9	73.8	72.9	185.8	349.4	703.2
Tjörnelunde	8.2	43.9	16.4	41.9	13.7	50.2	100.1	19.2	94.1	143.3	92.9	40.7	66.1	72.0	169.5	330.3	664.6
	11.4	45.7	18.5	35.3	13.2	46.2	104.2	29.7	91.3	122.1	87.0	43.3	73.7	67.0	180.1	300.4	647.9
Sorö Amt																	
Kruusesminde	4.3	24.2	15.5	25.2	19.9	39.3	71.9	18.6	82.2	120.0	68.2	39.1	45.0	60.6	129.8	270.4	528.4
Gl. Antvorskov	6.7	63.5	21.1	49.6	19.4	57.4	103.3	41.7	89.8	134.8	125.4	46.6	90.7	90.1	202.4	350.0	759.3
Ringsted	5.6	57.5	18.6	47.1	28.5	87.9	111.3	18.8	92.4	170.7	137.0	59.4	82.6	94.2	218.0	400.1	834.8
Hindholm	7.9	55.7	20.1	48.1	26.7	62.8	109.4	52.1	118.9	148.0	121.5	44.9	70.6	94.9	224.3	388.4	816.1
Ørslev	12.3	35.3	24.4	41.5	15.5	48.5	108.0	43.5	88.8	134.5	91.7	39.9	61.7	81.4	200.0	315.0	683.9
	7.4	47.2	19.9	42.3	22.0	59.2	100.8	34.9	94.4	141.6	108.8	46.0	70.1	84.2	194.9	344.8	724.5
Frederiksborg Amt																	
Christiansminde	10.4	27.7	15.8	27.0	11.2	46.2	106.4	16.7	64.1	131.9	97.0	42.4	45.2	54.0	169.3	293.0	596.8
Louiseholm	11.1	28.3	17.2	26.2	9.3	50.1	92.1	20.5	63.5	114.7	100.0	42.1	47.8	52.7	162.7	278.2	575.1
Overberg	7.2	24.3	10.6	43.4	29.8	92.4	144.4	10.4	74.3	162.8	137.2	46.9	45.5	83.8	247.2	374.3	783.7
Slettegaard	9.8	43.3	8.4	35.2	10.2	40.2	89.0	17.8	71.0	128.0	(85.0)	24.3	58.2	53.8	147.0	284.0	562.2
Söborg Sö						30.1	113.1	24.1	59.0	103.8	80.7	43.9			167.3	243.5	–
Ellekilde	4.2	48.7	10.9	20.2	8.2	29.9	69.7	12.2	49.1	89.9	95.5	30.7	67.8	39.3	111.8	234.5	469.2
Louisiana	21.3	55.1	6.0	27.9	19.1	35.1	96.8	8.3	70.6	127.8	114.6	67.2	86.7	53.0	140.2	313.0	649.8
Lille Dyrehavegaard	15.1	65.4	15.3	34.8	16.3	60.9	107.8	26.9	73.1	145.7	116.7	79.6	90.9	66.4	195.6	335.5	757.6
	11.3	41.8	12.0	30.7	14.9	50.7	100.9	16.1	66.5	128.7	106.6	47.6	63.2	57.6	167.7	301.8	627.8
Kjöbenhavns Amt																	
Egholm	7.4	47.9	11.2	30.3	8.9	61.5	124.1	12.0	106.2	131.5	85.9	55.4	64.9	50.4	197.6	323.6	682.3
Hvalsö	10.3	42.0	17.1	23.1	13.4	76.7	111.9	18.3	82.3	147.4	117.5	(48.0)	66.9	53.6	206.9	347.2	708.0
Roeskilde	4.5	(45.0)	15.9	41.1	14.6	72.9	66.4	22.7	55.1	162.6	101.2	45.1	67.0	71.6	162.0	318.9	647.1
Barfredshöj	12.4	40.9	12.4	41.2	12.0	49.8	73.0	57.2	65.4	120.1	102.8	50.5	63.8	65.6	180.0	288.3	637.7
Tune	10.9	37.5	12.2	34.2	11.0	48.5	61.5	32.6	59.7	128.6	102.8	45.5	58.4	57.4	142.6	291.1	585.0
Smörum	6.4	(48.6)	6.8	30.7	9.9	42.9	84.3	25.2	55.6	150.6	90.2	44.2	62.2	47.4	152.4	296.4	595.4
St. Hareskov	(8.0)	(58.9)	9.6	21.4	18.7	59.9	77.5	4.3	68.2	116.4	110.7	37.5	78.4	49.7	141.7	295.3	591.1
Hummeltofte	(8.4)	(52.6)	13.7	16.5	18.5	67.8	111.0	4.3	83.2	105.8	92.6	52.8	65.5	48.7	183.1	281.6	627.2
Gladsaxe	12.5	57.4	17.8	30.5	13.6	51.7	76.7	9.5	68.9	148.3	119.6	62.9	82.1	61.9	137.9	336.8	669.4
Landbohöjskolen	8.3	40.6	14.4	31.4	13.2	41.1	92.4	7.8	59.4	122.5	105.0	53.1	54.2	59.0	141.3	286.9	589.2
Fabr. Øresund	11.3	40.6	16.2	31.3	17.0	43.1	67.6	11.1	60.7	114.1	107.5	59.6	63.8	64.5	121.8	282.3	580.1
Kjöbenhavn	12.7	34.9	12.2	33.0	17.5	43.9	84.8	7.3	54.2	117.3	90.1	59.3	56.3	62.7	136.0	261.6	567.2
	9.4	45.6	13.3	30.4	14.0	55.0	85.9	17.7	68.2	130.4	102.2	51.2	65.3	57.7	158.6	300.8	623.3

Stationer.	Januar	Februar	Marts	April	Mai	Juni	Juli	August	September	Oktober	November	December	Vinter	Foraar	Sommer	Höst	Aaret
Præstö Amt																	
Gjörslev	7.2	38.9	16.3	41.4	14.2	86.8	55.3	18.0	105.2	143.0	123.3	51.5	59.3	71.9	160.1	371.5	701.1
Nylellingegaard	8.3	44.2	13.5	36.3	13.5	73.5	78.3	7.3	101.1	157.4	132.3	65.8	62.0	63.3	159.1	390.8	731.5
Gjorslev	8.3	57.2	24.8	31.4	13.0	53.3	47.1	30.3	63.8	165.1	97.3	69.7	71.3	69.2	130.7	326.2	661.3
Gjorslev Bögeskov	10.9	74.4	20.4	34.1	13.1	53.9	60.0	25.0	68.2	181.8	105.0	67.3	93.1	67.6	138.9	355.0	714.1
Storehedinge	12.4	55.4	24.9	30.2	12.5	54.1	66.1	20.2	71.1	199.5	110.5	74.1	79.5	67.6	140.4	381.1	731.0
Brödebek	10.5	70.0	27.5	47.3	22.8	76.7	74.3	53.3	75.7	198.0	157.0	61.3	99.5	97.6	204.3	430.7	874.4
Faxe	5.9	32.1	20.4	40.8	14.5	78.8	60.6	16.0	88.4	180.2	101.9	45.0	45.1	75.7	155.4	370.5	684.6
Faxe Ladeplads	5.0	38.8	27.4	44.4	17.0	71.8	64.6	10.3	75.5	172.2	120.3	60.0	52.4	88.8	146.7	368.0	707.3
Sallerupgaard	9.3	53.8	25.5	(36.0)	20.1	78.8	50.9	13.4	72.7	140.2	123.9	67.4	85.3	81.6	143.1	336.8	692.0
Oregaard	10.4	50.7	25.1	36.2	20.1	81.1	53.7	10.0	79.3	150.7	109.3	61.6	76.8	81.4	144.8	339.3	688.2
Wrangsgaard	12.0	49.3	27.6	31.8	25.8	109.3	73.3	37.8	83.6	173.0	117.0	59.6	75.6	85.2	220.4	373.6	800.1
Bogö	13.6	41.1	32.7	27.2	22.1	97.3	64.6	21.3	76.7	146.2	102.1	48.2	62.9	82.0	183.2	325.0	693.1
Marienborg	16.5	64.7	48.6	34.6	36.2	64.7	75.8	43.6	90.6	167.5	123.1	86.0	90.9	119.4	184.1	381.2	851.9
Klintholm	8.6	49.7	(20.0)	23.4	14.3	32.5	68.6	4.0	95.9	149.6	105.1	53.8	66.3	57.7	105.1	350.6	625.5
	9.9	51.5	25.3	35.4	18.5	72.3	63.8	22.2	82.0	166.0	116.3	62.2	72.9	79.2	158.3	364.3	725.4
Maribo Amt																	
Lillekjöbelevgaard	11.5	49.1	34.7	40.4	21.9	48.7	95.3	26.3	95.3	146.7	107.2	56.7	82.0	97.0	170.3	349.2	733.8
Frederiksdal	12.8	53.6	28.9	47.6	22.7	59.7	104.4	32.5	100.6	150.1	121.8	84.1	88.6	99.2	196.6	372.5	818.8
Juellinge	15.6	50.8	43.3	41.7	20.0	52.3	142.0	32.3	102.1	162.8	140.0	84.5	88.4	105.0	226.6	404.9	887.4
Fredsholm	10.5	50.1	33.2	39.0	17.0	49.3	91.9	30.6	105.8	147.5	122.4	69.6	75.8	89.2	171.8	375.7	766.9
Gothersgave	13.6	50.2	35.9	35.2	14.3	60.9	97.1	26.9	96.1	135.4	102.8	82.0	80.8	85.4	184.9	334.3	750.4
Abel	12.0	43.0	35.2	37.1	19.0	63.0	100.7	31.8	100.4	149.6	116.9	56.9	68.3	91.3	195.5	366.9	765.6
Nöbböllegaard	11.6	43.0	41.2	34.3	18.1	75.9	135.2	63.6	137.5	179.4	134.9	77.8	69.6	93.6	274.7	451.8	952.5
Louisehöj	14.1	43.3	35.7	32.5	23.0	93.0	106.6	35.2	95.9	163.0	102.3	71.4	75.1	91.2	234.8	361.2	816.0
Nysted	10.3	43.7	39.0	33.6	–	–	–	–	–	–	114.5	82.5	74.4	–	–	–	–
Fuglsang	16.1	50.7	45.8	30.2	15.7	123.2	94.0	24.4	102.9	145.8	132.1	63.0	94.0	91.7	241.6	380.8	843.9
Orebygaard	6.9	53.3	34.1	32.5	13.7	71.2	68.3	28.8	105.6	139.8	130.7	63.2	83.3	80.3	168.3	376.1	748.1
Valdnæs									77.7	134.2	109.9	65.0				321.8	–
Orenæs	10.6	42.7	29.2	30.9	14.8	119.8	69.9	22.8	74.9	132.2	107.3	52.2	69.5	74.9	212.5	314.4	707.3
Boderupgaard	(12.0)	51.8	42.5	31.1	12.8	184.4	77.6	36.5	79.5	154.0	120.2	67.7	83.8	86.4	298.5	353.7	870.1
Pandebjerg							92.0	24.8	84.0	135.4	129.4	61.2				348.8	–
Hasselö	11.9	59.1	51.2	52.9	26.0	180.1	49.5	34.7	65.3	168.0	127.6	84.6	100.4	130.1	264.3	360.9	910.9
Frisenfeldt	9.7	39.3	35.5	27.5	18.2	73.8	96.2	26.3	92.4	128.9	98.8	62.7	63.4	81.2	196.3	320.1	709.3
	12.1	48.6	37.6	36.6	18.4	89.7	94.9	32.3	96.7	150.2	118.9	69.7	80.2	92.6	216.9	365.9	805.8
Bornholm																	
Hammershus Fyr	–	–	24.9	11.5	13.4	36.8	62.0	18.6	105.6	116.6	95.4	46.8	–	49.8	117.4	317.6	–
Sandvig	9.1	41.3	22.4	15.1	13.1	39.7	50.1	18.1	100.7	139.8	86.1	69.3	63.7	50.6	107.9	326.6	604.8
Pedersker	(9.0)	(45.0)	36.8	9.0	17.1	25.4	56.3	37.9	118.6	126.7	93.8	86.8	67.0	62.9	119.6	339.1	662.4
Christiansö											74.3	68.5					–
	9.1	43.2	29.6	12.1	15.1	32.6	53.2	28.0	109.7	133.3	90.0	78.1	65.4	56.8	113.8	332.9	638.6

Stationer.	Januar	Februar	Marts	April	Mai	Juni	Juli	August	September	Oktober	November	December	Vinter	Foraar	Sommer	Höst	Aaret
Hjørring Amt (5)	3.7	46.5	13.3	33.0	15.7	18.9	119.8	67.5	60.4	54.1	65.8	56.8	65.7	62.0	206.2	180.4	555.5
Thisted - - - (6)	9.9	68.2	14.5	43.2	15.7	55.0	92.0	42.5	102.6	45.9	74.6	80.0	92.3	73.3	189.5	223.1	644.0
Ringkjøbing - - - (9)	10.1	77.5	16.6	32.9	13.6	64.1	137.1	22.3	107.1	64.8	75.7	64.7	113.3	63.1	223.4	247.5	686.4
Ribe - - - (6)	13.2	59.8	19.3	38.8	21.9	53.1	121.7	46.9	110.9	108.4	109.3	68.1	98.1	79.9	221.7	328.6	771.3
Vestjylland (26)	9.2	63.0	15.9	37.0	16.7	47.8	117.7	44.8	95.3	68.3	81.4	67.4	92.4	69.6	210.2	245.0	664.3
Procentvis Fordeling	1	10	2	6	3	7	18	7	14	10	12	10	15	11	34	40	
Viborg Amt (4)	10.4	70.8	20.5	38.6	13.1	55.3	124.2	24.7	79.7	64.5	69.7	52.9	104.3	72.2	204.2	213.9	624.4
Aalborg - - - (5)	7.4	60.1	14.6	40.1	17.5	31.3	138.4	28.1	45.7	45.5	61.4	46.1	79.2	72.3	197.8	152.6	536.3
Randers - - - (7)	8.4	53.2	16.0	47.0	21.8	33.6	117.1	25.0	62.1	71.8	81.7	43.6	76.0	84.8	175.6	215.6	581.2
Aarhus - - - (7)	6.9	71.8	25.0	45.8	18.6	55.1	132.8	26.1	68.7	76.9	68.4	62.1	103.7	89.4	214.0	214.0	658.2
Vejle - - - (7)	13.3	75.2	22.5	39.1	23.0	45.7	107.9	35.7	109.1	117.3	88.4	64.1	114.6	84.6	189.3	314.7	741.2
Østjylland (30)	9.3	66.2	19.7	42.1	18.8	44.2	124.1	27.9	73.1	75.2	73.9	53.8	95.6	80.7	196.2	222.2	628.3
Procentvis Fordeling	2	11	3	7	3	7	20	4	12	12	10	9	16	14	33	37	
Samsø (3)	6.1	52.1	24.5	52.4	15.1	32.8	91.8	29.3	71.6	113.8	93.6	43.7	83.2	92.0	153.9	279.0	626.8
Odense Amt (8)	9.3	58.3	23.0	39.9	20.4	43.5	102.2	34.7	86.2	119.3	86.9	59.0	91.5	83.2	180.4	292.3	682.6
Svendborg - - - (9)	13.0	62.4	27.8	50.7	23.0	47.9	96.2	37.4	91.0	168.9	103.1	70.4	102.0	101.4	181.5	362.9	791.7
Langeland (2)	12.1	60.7	31.5	53.5	28.7	50.3	92.8	20.5	89.2	126.9	95.9	67.9	91.7	113.7	163.6	312.0	729.7
Fyen (22)	10.1	58.4	26.7	49.1	21.8	43.6	95.8	30.5	84.5	132.2	94.9	60.3	92.1	97.6	169.9	311.6	707.7
Procentvis Fordeling	1	8	4	7	3	6	14	4	12	19	13	9	14	14	25	47	
Holbæk Amt (9)	11.4	45.7	18.5	35.3	13.2	46.2	104.2	29.7	91.3	122.1	87.0	43.3	73.7	67.0	180.1	300.4	647.9
Sorø - - - (5)	7.4	47.2	19.9	42.3	22.0	59.2	100.8	34.9	94.4	141.6	108.8	46.0	70.1	84.2	194.9	344.8	724.5
Frederiksborg - - - (7)	11.3	41.8	12.0	30.7	14.9	50.7	100.9	16.1	66.5	128.7	106.6	47.6	63.2	57.6	167.7	301.8	627.8
Kjøbenhavns - - - (12)	9.4	45.6	13.3	30.4	14.0	55.0	85.9	17.7	68.2	130.4	102.2	51.2	65.3	57.7	158.6	300.8	623.3
Præstø - - - (14)	9.9	51.5	25.3	35.4	18.5	72.3	63.8	22.2	82.0	166.0	116.3	62.2	72.9	79.2	158.3	364.3	725.4
Sjælland (47)	9.9	46.4	17.8	34.8	16.5	56.7	91.1	24.1	80.5	137.8	104.2	50.1	69.0	69.1	171.9	322.4	669.8
Procentvis Fordeling	1	7	3	5	2	8	14	4	12	21	15	8	11	11	27	51	
Lolland-Falster (14)	12.1	48.6	37.6	36.6	18.4	89.7	94.9	32.3	96.7	150.2	118.9	69.7	80.2	92.6	216.9	365.9	805.8
Procentvis Fordeling	1	6	5	5	2	11	12	4	12	18	15	9	11	12	29	48	
Anholt (1)	5.1	40.3	23.4	65.5	49.5	34.4	80.0	20.0	49.8	78.6	76.4	59.2	55.9	138.4	134.4	204.8	582.2
Bornholm (2)	9.1	43.2	29.6	12.1	15.1	32.6	53.2	28.0	109.7	133.3	90.0	78.1	65.4	56.8	113.8	332.9	633.6
Danmark (139)	10.1	56.5	23.5	39.9	18.4	56.4	104.7	31.9	86.0	112.7	94.7	60.3	85.9	81.9	193.0	293.4	695.2
Procentvis Fordeling	1	8	3	6	3	8	15	5	12	16	14	9	13	13	30	44	

MIDDEL-VINDSIDEN FOR DANMARK

PROCENT. *beregnet af 5 Jagttagelser i Dögnet paa 26 Fyrstationer.* **1880.**

		NW	N	NE	E	SE	S	SW	W	NW	N	NE	Stille	Vindstyrken. Skala 0-12.
Januar	1-10							SW 17-2	W 37-1	NW 26-2	N 6-5		4	3.3
	11-20								W 16-5	NW 26-1	N 25-0	NE 20-4	3	3.2
	21-31						S 21-7	SW 35-7	W 14-1	NW 8-4			3	2.7
Februar	1-10					SE 11-2	S 30-0	SW 38-0	W 16-2				1	3.0
	11-20				E 15-3	SE 45-0	S 16-0	SW 18-1					2	4.2
	21-28							SW 27-6	W 34-11	NW 10-5	N 3-1		3	4.4
Marts	1-10						S 12-3	SW 34-5	W 26-4	NW 9-6			1	3.9
	11-20	NW 12-11	N 17-8	NE 21-5	E 14-6								6	2.5
	21-31					SE 17-13	S 7-9	SW 9-6	W 16-12				11	1.9
April	1-10			NE 15-2	E 21-3	SE 42-2	S 7-6						2	3.7
	11-20			NE 9-9	E 20-7	SE 20-6	S 13-4						12	1.8
	21-30							SW 19-12	W 31-2	NW 22-1	N 7-4		2	3.6
Maj	1-10	NW 27-8	N 10-3	NE 11-3	E 19-12								7	2.4
	11-20	NW 13-4	N 13-3	NE 27-8	E 16-11								5	2.4
	21-31						S 7-3	SW 21-6	W 36-4	NW 19-2			2	3.5
Juni	1-10						S 5-5	SW 19-12	W 26-16	NW 11-3			3	3.0
	11-20		N 4-4	NE 18-2	E 44-4	SE 11-6							7	2.5
	21-30						S 5-2	SW 26-2	W 35-8	NW 11-8			3	2.6
Juli	1-10					SE 13-3	S 23-0	SW 33-1	W 17-6				4	2.6
	11-20						S 8-1	SW 22-2	W 28-6	NW 11-8			14	2.2
	21-31						S 9-6	SW 14-2	W 34-1	NW 26-4			4	2.8
August	1-10							SW 14-6	W 27-4	NW 19-4	N 10-7		9	2.2
	11-20	NW 10-3	N 15-4	NE 36-4	E 10-7								11	1.7
	21-31			NE 8-7	E 20-11	SE 19-11	S 8-6						10	1.8
September	1-10						S 7-1	SW 17-1	W 31-7	NW 21-13			2	3.0
	11-20				E 12-8	SE 35-4	S 15-4	SW 15-6					1	4.4
	21-30							SW 14-4	W 20-4	NW 29-5	N 7-5		12	2.4
Oktober	1-10	NW 16-6	N 8-2	NE 22-9	E 19-15								3	3.7
	11-20								W 26-10	NW 27-6	N 6-3	NE 11-8	3	3.8
	21-31	NW 18-8	N 16-3	NE 15-7	E 16-14								3	4.2
November	1-10							SW 20-4	W 30-3	NW 18-5	N 11-6		3	4.0
	11-20						S 9-8	SW 30-8	W 23-2	NW 12-6			2	4.3
	21-30					SE 6-2	S 13-1	SW 46-1	W 26-5				·	4.1
December	1-10							SW 17-2	W 33-3	NW 27-5	N 6-6		1	4.5
	11-20							SW 18-7	W 23-4	NW 22-7	N 9-8		2	4.5
	21-31						S 12-6	SW 17-2	W 22-6	NW 19-14			2	4.4
Vinter. (Decbr-Febr.)							S 12-6	SW 23-7	W 22-6	NW 11-10			3	3.5
Foraar (Marts-Maj)								SW 12-12	W 17-12	NW 14-12	N 8-7		6	2.9
Sommer (Juni-Aug)							S 8-5	SW 15-10	W 22-13	NW 12-8			7	2.4
Höst (Septbr-Novbr)							S 7-7	SW 19-8	W 21-9	NW 17-9			3	3.8
Aaret (Decbr-Novbr)							S 8-7	SW 18-9	W 20-10	NW 13-10			5	3.1

Anden Del.

Bilandene.

1880.

Deuxième partie.

Les colonies.

1880.

Indhold af 2den Del.

	Side.
Stationerne	1
Almindelige Bemærkninger	2
Om Nordlysets Perioder	1

Tabeller:

International Oversigt	1
Thorshavn	7
Berufjord	15
Grimsey (Akureyri)	23
Stykkisholm	31
Iviktut	39
Godthaab	47
Jacobshavn	55
Upernivik	63
Klimatologiske Stationer	71
Havets Overflade	79
Middelvindsiden for Færøerne	80

Table des matières de la 2ième partie.

	Pag.
Les stations	1
Remarques générales	2
Sur les périodes de l'aurore boréale	1

Tableaux:

Résumé international	1
Thorshavn (Iles Faeroë)	7
Berufiord (Islande)	15
Grimsey (Akureyri, Islande)	23
Stykkisholm (Islande)	31
Iviktut (Groenland)	39
Godthaab (Groenland)	47
Jacobshavn (Groenland)	55
Upernivik (Groenland)	63
Stations climatologiques	71
La surface de la mer	79
Le côté du vent des iles Faeroë	80

Stationerne.

Ved Udgangen af 1880 var Antallet af *Hovedstationer* 9, nemlig:

Thorshavn paa Færøerne; *Berufjord, Grimsey (Akureyri), Stykkisholm* og *Vestmanø* paa Island; *Iviktut, Godthaab, Jacobshavn* og *Upernivik* i Vestgrønland.

Samtlige disse Stationer have været i regelmæssig Gang hele Aaret igjennem; dog maa følgende Omstændigheder mærkes:

I Jacobshavn har det ikke været muligt at faa Maximumsthermometret tilfredsstillende observeret i dette Aar, og gode Observationer af Minimumsthermometret haves kun for Maanederne Mai—December incl.

Ogsaa i Upernivik ere Observationerne af Maximumsthermometret mislykkede; det samme gjælder om Observationerne af Minimumsthermometret i Maanederne April og Juli—September.

Endelig har man ved flere af Stationerne helt eller delvis maattet opgive Psychrometer-Observationerne.

Af *klimatologiske Stationer* havdes ved Aarets Udgang 15, nemlig:

Paa Færøerne: *Klaksvig, Kvalbø, Myggenæs* og *Gjov*; paa Island: *Papey, Valtjofsstad, Siglufjord, Saurbær, Skagestrand, Reykjavig, Havnefjord, Ørebak* og *Hreppholum;* i Vestgrønland: *Kornok* og *Egedesminde*.

(Kirke paa Færøerne er ophørt paa Grund af Observators Sygdom, og Sukkertoppen i Vestgrønland paa Grund af Observators Bortflytning. Fra Vestindien haves ingen Observationer for 1880).

Vindforholdene ere særlig blevne iagttagne i *Midvaag* paa Færøerne, og *Havets Varme* foruden paa de fleste af Hovedstationerne tillige paa *Papey*, *Skagestrand*, *Kjørvog* og *Kornok*.

(I Slutningen af Aaret blev der oprettet nogle nye klimatologiske Stationer i Sydgrønland, men Observationer fra disse Punkter ville først blive optagne i Aarbogen for 1881).

Med Hensyn til Instrumenterne, Observationerne og Tabellerne henvises til de tidligere Aarbøger; dog skal det bemærkes, at Institutet nu har modtaget nøjere Oplysninger fra *Upernivik* om Barometrets Højde over Havfladen. Den har hidtil i Aarbøgerne været angivet til ca. 3 Meter, men det viser sig, at den fra Stationens Oprettelse indtil Juli 1878 har været 12 Meter, fra August 1878 til Juli 1881 var den 14 Meter, derpaa bliver den atter 12 Meter.

Almindelige Bemærkninger.

Ligesom i de foregaaende Aar hidsættes en lille Oversigtstabel, der vil give en omtrentlig Forestilling om de i Aaret 1880 stedfundne Afvigelser fra de normale Varmeforhold i det nordøstlige Amerika, Nord-Atlanterhavet og det nordvestlige Europa.

Les stations.

A la fin de l'année 1880 le nombre des *stations principales* était de 9, savoir:

Thorshavn, aux îles Faeroë; *Berufiord, Grimsey (Akureyri), Stykkisholm* et *Vestmanoe* en Islande; *Iviktut, Godthaab, Jacobshavn* et *Upernivik*, dans le Groenland occidental.

Toutes ces stations ont fonctionné régulièrement pendant l'année 1880; cependant les circonstances suivantes sont à remarquer:

A Jacobshavn il n'a pas été possible de faire observer le thermomètre à maxima d'une manière satisfaisante, et l'on n'a de bonnes observations du thermomètre à minima que pour les mois de mai à décembre inclusivement.

A Upernivik les observations du thermomètre à maxima ont aussi mal réussi; la même chose est arrivée pour les observations du thermomètre à minima pendant le mois d'avril et ceux de juillet à septembre.

Finalement on a dû, dans plusieurs stations, renoncer complètement ou partiellement aux observations du psychromètre.

Le nombre des *stations climatologiques* était de 15 à la fin de l'année, savoir:

Aux îles Faeroë: *Klaksvig, Kvalboe, Myggenes* et *Giov;* en Islande: *Papey, Valtjofsstad, Siglufiord, Saurbær, Skagestrand, Reykiavig, Havnefiord, Oerebak* et *Hreppholum;* dans le Groenland occidental: *Kornok* et *Egedesminde*.

(Sont suspendues: Kirke, aux îles Faeroë, à cause de la maladie de l'observateur, et Sukkertoppen, dans le Groenland occidental, parceque l'observateur a été déplacé. Les Indes occidentales n'ont pas fourni d'observations pour 1880).

La direction et la force du vent ont été observées à *Midvaag* aux îles Faeroë, et *la température de la surface de la mer* dans la plupart des stations principales ainsi qu'à l'île de *Papey*, à *Skagestrand*, à *Kiörvog* et à *Kornok*.

(Sur la fin de l'année l'on a fondé quelques nouvelles stations climatologiques dans le Sud du Groenland, mais l'on ne commencera à publier les observations de ces points que dans l'annuaire de 1881).

Pour les instruments, les heures d'observation et les tableaux nous pouvons renvoyer aux annuaires précédents; seulement on doit remarquer, que l'Institut vient de recevoir d'*Upernivik* des éclaircissements plus précis sur la hauteur du baromètre au dessus du niveau de la mer. Jusqu'à présent elle a été cotée dans les annuaires à 3 mètres environ, mais il paraît, que depuis l'établissement de la station jusqu'en juillet 1878 cette hauteur a été de 12 mètres, et de 14 mètres depuis août 1878 jusqu'en juillet 1881, sur quoi elle est redescendue à 12 mètres.

Remarques générales.

De même que dans les annuaires précédents, nous publions ci-après un petit tableau, qui donnera une idée approximative des écarts thermométriques de l'année 1880 dans le nord-est de l'Amérique, le nord de l'Atlantique et le nord-ouest de l'Europe.

Varmeafvigelser (Ecarts de la température normale). Celsius.

1880.	Amerika.[1]				Groenland.				Island.				Faeroë. Thorshavn.	Europa.		
	Upper Lake region.	Lower Lake region.	New-England.	Canada.	Iviktut.	Godthaab.	Jacobshavn.	Upernivik.	Stykkisholm.	Grimsey.	Vestmanö.	Berufiord.		Vest-Norge.[2] Norvège occident.	England.[3] Angleterre.	Danmark. Copenhague.
Januar	+7.0	+7.0	+5.0	+5.5	+0.5	−1.0	−1.5	−2.0	+2.5	+3.5	+1.5	+2.5	+1.5	+1.0	−3.0	−1.5
Februar	+2.5	+3.5	+2.0	+1.5	−2.5	−4.0	−9.0	−6.5	+1.0	+1.5	+0.5	+1.5	+1.0	+2.5	+1.5	+0.5
Marts	+0.5	+0.5	−0.5	−1.5	+1.5	0.0	−3.5	−2.0	+5.0	+5.0	+5.0	+4.0	+2.0	+1.0	+1.5	+0.5
April	+1.0	+1.0	+1.0	−1.0	+1.0	+0.5	+1.5	+3.0	+4.0	+5.5	+2.5	+4.0	+1.5	+0.5	0.0	+1.0
Maj	+3.5	+3.0	+2.5	+2.0	−1.5	−1.0	+1.0	+1.0	+1.5	+1.5	+0.5	+2.0	+0.5	−0.5	0.0	+0.5
Juni	+1.5	+1.0	+1.0	+1.0	+2.0	+1.0	+0.5	+0.5	+2.0	+2.0	+1.0	+1.0	0.0	−0.5	−1.0	0.0
Juli	−0.5	−0.5	+0.5	−0.5	+1.5	+1.5	+1.0	+1.0	+3.0	+3.0	+2.5	+1.5	0.0	−0.5	0.0	+0.5
August	−0.5	0.0	−0.5	−1.0	0.0	+0.5	−1.0	−1.5	+3.0	+3.0	+2.5	+2.5	+2.5	+1.5	+0.5	+1.5
September	0.0	+0.5	+1.0	+0.5	+0.5	+1.0	0.0	+0.5	0.0	−1.0	+1.5	+1.5	+1.5	+1.5	+1.5	+1.5
October	−1.0	−0.5	−0.5	+0.5	+3.0	+4.5	+3.5	+4.5	−1.0	−1.5	−1.0	−2.0	−2.5	−4.0	−2.0	−2.5
November	−3.5	−2.5	−0.5	−2.0	+1.0	0.0	−3.0	0.0	−2.5	−4.0	−2.0	−3.0	−1.0	−1.5	−0.5	0.0
December	−2.5	−3.0	−2.5	0.0	+1.5	+1.5	−1.0	+1.0	−6.5	−7.5	−5.0	−6.0	−2.5	−2.5	+1.5	+1.0
Aaret (l'année)	+0.7	+0.8	+0.7	+0.4	+0.7	+0.3	−0.9	−0.1	+1.0	+0.9	+0.7	+0.8	+0.4	−0.1	0.0	+0.2

En enkelt Del af det her betragtede Territorium, nemlig Island, har i 1880 frembudt saa mærkelige Temperaturforhold, at dette Parti først og fremmest fortjener Omtale.

Det Varme-Overskud, som Island begyndte at vise i October 1879, holdt sig nemlig ikke alene dette Aar ud, men vedblev at være til Stede i de derpaa følgende 8 første Maaneder af 1880, og det saa udpræget, at Islands Middeltemperatur for disse 11 Maaneder bliver $2^1/_2{}^0$ højere end normalt.

Med September begyndte imidlertid et Omslag, idet det nordlige Island blev for koldt, og i October udbredte Varmemangelen sig over hele Island og videre over Færøerne og Nordvest-Europa, i hvilke Egne Aaret hidtil overvejende havde været for varmt.

I November var Island bleven 3^0 og i December endog 6 à 7^0 koldere end normalt, saa at Aarets sidste Maaneder dannede Begyndelsen af en af de strengeste Vintre, som Island i mange Tider har haft.

Den usædvanlige Varme ved Aarets Begyndelse var forøvrigt ingenlunde indskrænket til Island: det nordlige Nordamerika var i Januar endog 5—7^0 for varmt; i Februar var Overskuddet endnu 2—3^0. I Grønland derimod var Temperaturen i begge disse Maaneder under det normale; navnlig var Februar en kold Maaned.

I April, Maj og Juni var saa vel Nordamerika som Grønland for varme ligesom Island; i Juli, August og September bleve Forholdene omtrent normale; men fra October af gik Temperaturen betydeligt under det normale i Nordamerika samtidig med Kuldens Fremtrængen over Island og Nordvest-Europa, kun i Vestgrønland holdt Varme-Overskuddet sig endnu.

A elle seule, l'Islande qui fait partie de l'aire considérée ici, a présenté en 1880 des conditions thermales tellement remarquables que c'est préférablement de cette region qu'on devra parler tout d'abord.

Ainsi le surcroît de chaleur qui se manifestait en octobre 1879, non seulement s'est maintenu jusqu'au bout de cette année là, mais a duré encore pendant les huit mois suivants de l'année 1880, et cela d'une manière tellement tranchée que la température moyenne de l'Islande pour ces 11 mois excède de $2^1/_2{}^0$ la température normale.

Toutefois septembre a débuté par un changement assez radical, car la partie nord de l'Islande s'est refroidie et en octobre le manque de chaleur s'est fait sentir sur toute l'Islande et même jusqu'aux îles Faeroë et à la partie nord-ouest de l'Europe, où jusqu'alors l'année avait été trop chaude.

En novembre la température de l'Islande était descendue de 3^0 au dessous de la normale et en décembre même de 6 à 7^0 en sorte que les derniers mois de cette année forment le commencement d'un des hivers les plus rigoureux que l'Islande ait eu depuis longtemps.

Le chaleur extraordinaire du commencement de l'année ne se limite d'ailleurs aucunement à l'Islande: la partie septentrionale de l'Amérique du Nord eut aussi un excès de chaleur qui atteignit de 5 à 7^0; en février l'excès était encore de 2 à 3^0. La température du Groenland pendant ces deux mois fut au contraire inférieure à la normale; février surtout fut un mois de froid.

En avril, mai et juin la chaleur fut en excès aussi bien dans l'Amérique du Nord qu'au Groenland et en Islande; en juillet, août et septembre les conditions furent à peu près normales, mais à partir d'octobre la température s'abaissa notablement au dessous de la normale dans l'Amérique du Nord, en même temps que le froid se faisait sentir en Islande et dans le nordouest de l'Europe; ce fut seulement dans le Groenland-occidental que l'excès de chaleur se maintint encore.

[1] Monthly Weather Review for 1880 of the Signal Office. Washington.
[2] Oversigt over Vejrforholdene i Norge i Aaret 1880 ved Karl Hesselberg. Kristiania
[3] Quarterly Journal of the Meteorological Society for 1880 and 1881.

Om Nordlysets Perioder

(efter Iagttagelser fra Godthaab i Grønland)

af

Sophus Tromholt.

Sur les périodes de l'aurore boréale

(d'après des observations faites à Godthaab en Groenland)

par

Sophus Tromholt.

Nordlyset er endnu i saa mange Henseender et uforklaret Fænomen, at ethvert Bidrag til dets Belysning maa modtages med Taknemlighed. Den efterfølgende Bearbejdelse af Nordlysiagttagelser fra Vestgrønland vil derfor upaatvivlelig blive læst med den største Interesse, thi ikke alene foreligger her for første Gang nøjagtige Optegnelser over Nordlysene for en længere Aarrække fra et Punkt indenfor det Bælte, hvor dette Fænomen har Maximum af Hyppighed, men Bearbejderen, Hr. Sophus Tromholt har tillige med stor Dygtighed forstaaet af disse Optegnelser at udlede højst mærkelige Resultater, hvorved det fornævnte Maximumsbælte faar en langt større Betydning for de fysiske Forhold paa Jordkloden, end man hidtil med nogen Sikkerhed har turdet tillægge det, skjøndt Professor Edlund's, Professor Wykander's og senest Professor Nordenskjöld's forskjellige Undersøgelser mere eller mindre direkte have peget i samme Retning.

Det maa være en overmaade stor Tilfredsstillelse for Hr. Tromholt at have kunnot yde et saa værdifuldt Bidrag til en Sag, der har beskjæftiget saa berømte Fysikere, og det smukke Bevis han derved har givet paa Evne til at uddrage almindelige Love af et stort Materiale vil forhaabentlig være et heldigt Varsel om gode Resultater af det System for regelmæssige og nøjagtige Iagttagelser af Nordlysene, som han saa energisk søger at organisere over hele Nordeuropa; vi ville ønske ham fortsat Held med sine Undersøgelser og haabe, at han ikke maa savne virksom Understøttelse fra alle Sider i saa Henseende.

Kjøbenhavn, Januar 1882.

N. Hoffmeyer.

L'aurore boréale est un phénomène encore inexpliqué sous tant de rapports, que toute contribution capable de le mettre en lumière doit être reçue avec reconnaissance. On lira donc sans doute avec le plus vif intérêt le travail suivant sur l'observation des aurores boréales dans le Groenland occidental; car non seulement c'est la première fois que des indications précises sur l'aurore boréale pendant une longue série d'année sont obtenues d'un point intérieur à la zône où ce phénomène a son maximum de fréquence, mais de plus, l'auteur, Mr. Sophus Tromholt a montré beaucoup d'habileté et d'intelligence en déduisant de ces indications des résultats extrêmement remarquables, par lesquels la zône de maxima a acquis une importance beaucoup plus grande pour les conditions physiques du globe terrestre, qu'on n'avait jusqu'ici osé lui en attribuer, quoique les diverses recherches des professeurs Edlund, Wykander et plus tard Nordenskjöld, aient marqué plus ou moins directement la route dans cette même direction.

Ce doit être pour Mr. Tromholt une immense satisfaction d'avoir pu contribuer si largement à élucider une question qui a occupé tant de physiciens renommés et la preuve éclatante qu'il a ainsi donnée de la sagacité avec laquelle il se sert d'un amas de documents pour en déduire des lois générales sera certainement un augure favorable en vue des bons résultats du système d'observations régulières et rigoureuses des aurores boréales telles qu'il cherche avec tant d'énergie à les organiser dans toute l'Europe septentrionale; nous souhaiterons que le même succès l'accompagne dans ses recherches ultérieures et nous espérons que sous ce rapport une aide efficace ne manquera pas de lui affluer de tous côtés.

Copenhague, janvier 1882.

N. Hoffmeyer.

De paa de efterfølgende Blade nedlagte Undersøgelser over Nordlysets Perioder — den daglige, den aarlige og den 11aarige — støtte sig hovedsagelig til en længere Række af Nordlysiagttagelser, anstillede i Aarene 1865—80 i Godthaab i Sydgrønland (64° 11′ n. Br., 54° 6′ L. W. Paris) af den derboende Seminarielærer S. Kleinschmidt. Bestyreren af det danske meteorologiske Institut, Kapitain N. Hoffmeyer, opfordrede mig til at bearbejde disse i Institutet beroende Iagttagelser, en Anmodning, som jeg greb med Glæde, saa meget mere som Nordlysiagttagelser fra Omraader i Nærheden af Magnetpolen og indenfor Nordlysets Maximalzone hidtil kun sparsomt have foreligget.

Hr. Kleinschmidt har indført sine Iagttagelser over Nordlyset paa de af ham udfyldte og til det danske meteorologiske Institut indsendte meteorologiske Tabeller, hvis hele Indhold vidner om, at de skrive sig fra en Iagttager, der hverken sparer Flid eller Opmærksomhed for at gjøre sine Iagttagelser saa fuldstændige og paalidelige som muligt. Disse Tabeller indeholde en sand Fylde af Bidrag til Studiet af Sydgrønlands klimatiske Forhold. Hvad selve Nordlysiagttagelserne angaar, hvor Hr. Kleinschmidt ligesom paa andre meteorologiske Omraader har indført og stadig anvendt originale Klassifikationer og Betegnelser, da bemærkede jeg ved nærmere Eftersyn snart, at disse Iagttagelser paa Grund af det anvendte, ejendommelige Iagttagelsessystem i Forbindelse med den sjældne Grad af Omhu og Nøjagtighed, med hvilken Hr. Kleinschmidt har anstillet og optegnet sine Observationer, i flere Henseender fortjente at underkastes en omfattende Undersøgelse. Det er det vigtigste Udbytte af denne, der herved forelægges Offentligheden. Som man vil se, er det lykkedes mig at kunne paavise flere for Nordlysets Studium og Theori særdeles vigtige og hidtil ukjendte Fakta, der aabne Vej for en ganske ny Betragtning af Nordlysets Hyppighedsperioder og tillige indgribende berøre andre Felter af de geofysiske Forskningsgebeter. Men ikke mindst skyldes dette heldige Udfald den Mand, der i hin fjærne Egn, Aar

Telles que les présentent les pages suivantes, les observations relatives aux périodes de l'aurore boréale, période diurne, période annuelle et période de onze ans, s'appuient principalement sur une série prolongée d'observations faites sur les aurores boréales, pendant les années 1865—80 à Godthaab dans le Groenland méridional (64° 11′ lat. Nord, 54° 6′ long. W. de Paris) par Mr S. Kleinschmidt, professeur de séminaire. Mr le Capitaine N. Hoffmeyer, directeur de l'Institut météorologique danois, à voulu que j'élaborasse les observations ci-dessus mentionnées; c'est avec joie que j'ai accepté son invitation, d'autant plus que jusqu'ici l'on n'a eu sous la main que des observations éparses sur les aurores boréales dans les régions qui se trouvent à l'intérieur de la zône du maximum de ce phénomène.

Mr Kleinschmidt a consigné ses observations sur l'aurore boréale dans des tableaux météorologiques qu'il a envoyés à l'Institut météorologique danois. Tout ce qu'ils contiennent porte le cachet de l'auteur, savoir, d'un observateur qui n'épargne ni soin, ni attention, pour rendre ses observations aussi parfaites et sérieuses que possible. Ces tables contiennent un vrai trésor de contributions à l'étude des conditions climatériques du Groenland méridional. En ce qui concerne les observations sur l'aurore boréale, Mr Kleinschmidt y a introduit et employé continuellement des classifications et définitions originales, ainsi qu'il l'a fait pour d'autres branches de la météorologie; en les examinant de plus près, je n'ai pas tardé à remarquer que ces observations méritent à plusieurs égards qu'on les soumette à un examen plus minutieux, en raison du système original que Mr Kleinschmidt a employé en observant, conjointement avec l'extrême précaution et la précision avec lesquelles il a formulé ses observations. Ce qu'on présente ici au public est le résultat le plus important de cet examen. Comme on le verra, j'ai réussi à prouver des faits jusqu'ici inconnus et d'une importance particulière pour l'étude des aurores boréales et leur théorie: ils fraient la voie à des considérations d'un ordre tout nouveau sur les périodes de fréquence de l'aurore boréale, en même temps qu'ils pénètrent fort avant dans d'autres champs

efter Aar, Dag efter Dag, med en aldrig svigtende Samvittighedsfuldhed, en aldrig trættet Opmærksomhed, fulgte de gaadefulde Lysfænomeners Optræden paa den *Godthaab*'ske Nattehimmel, og derved tilvejebragte en Iagttagelsesrække, der med Hensyn til Længde og Fortrinlighed ikke har noget Sidestykke.

Personlig føler jeg mig forpligtet til her at udtale min Tak til Kapitain Hoffmeyer for den Redebonhed, med hvilken han har stillet alle i det danske meteorologiske Institut beroende Nordlysiagttagelser fra Polaregnene til min Raadighed, samt til Professor Thiele for den Interesse, med hvilken han har gjennemgaaet Manuskriptet og for den værdifulde Assistance, han derved i flere Henseender har ydet mig.

Jeg maa endnu tilføje, at denne Afhandling i alt væsenligt har været fuldendt allerede for et Aar siden; forskjellige sammenstødendende Omstændigheder have forsinket dens Offentliggjørelse indtil nu.

Bergen, Norge, August 1881.

Forfatteren.

appartenant au domaine des recherches géo-physiques. Mais l'homme qui n'a pas la moindre part dans cet heureux résultat, c'est celui qui, dans ces parages éloignés, année par année, jour par jour, avec une conscience qui ne faiblissait jamais et une attention infatigable, a suivi l'apparition des mystérieux phénomènes de la lumière sous le ciel de *Godthaab* et durant ses longues nuits, fournissant ainsi une série d'observations qui, sous le rapport de la durée et de l'excellence, n'a aucun pendant.

Pour ma part je sens qu'il est de mon devoir d'exprimer ma reconnaissance envers Mr le capitaine Hoffmeyer qui a eu l'obligeance de mettre à ma disposition tout ce que l'Institut météorologique danois avait en dépôt en fait d'observations sur l'aurore boréale fournies par les régions polaires. Je suis également redevable à Mr le professeur Thiele pour l'intérêt qu'il a mis à lire le manuscrit et pour l'aide efficace dont il m'a favorisé sous différents rapports en cette occasion.

Je dois encore ajouter que cette dissertation était achevée depuis déjà une année en ce qui concerne les parties essentielles; la publication en a été retardée jusqu'à présent par le conflit de diverses circonstances.

Bergen en Norvège, août 1881.

L'auteur.

Til de faa, Nordlyset vedrørende Fakta, der have været ansete som sikkert konstaterede, hører den gjennemsnitlig omtrent 11aarige Periode, som Nordlyset i Henseende til Hyppighed og Styrke er underkastet, og som løber parallel med Solpletperioden og de magnetiske Perturbationers Periode af samme Længde. Det ligger i Sagens Natur, at det navnlig er Iagttagelser fra den tempererede Zone, der have ydet Bidrag til denne Kjendsgjernings Konstatering, og om end de til Grund lagte Iagttagelser langtfra ikke ere systematisk og regelmæssigt anstillede, og om end upaatvivlelig et betydeligt Iagttagelsesmateriale endnu er upubliceret, saa tør det dog betragtes som sikkert, at Nordlyset i det tempererede Bælte følger en Periode, der snart længere, snart kortere, har en gjennemsnitlig Varighed af 11¹/₉ Aar, og hvis extreme Epoker ere omtrent samtidige med de tilsvarende Punkter i Kurven for Solpletternes Hyppighed. Hvad den polare Zone angaar, da har man antaget, enten at Nordlyset ogsaa i disse Egne følger den samme Lov, eller at Fænomenet der optræder med samme Styrke og paa samme Maade Aar for Aar. Intet af dette er imidlertid Tilfældet, idet Undersøgelsen af de Godthaab'ske Nordlys har ført mig til et i flere Henseender mærkeligt Resultat, der kort kan udtales saaledes, **at alt, hvad der henhører under Nordlysets vexlende Hyppighed, i Godthaab udviser et Modsætningsforhold, til hvad der finder Sted paa sydligere Breder.**

Dette Resultat er ikke fremgaaet af nogen overfladisk Betragtning af Forholdene, tværtimod har enhver dyberegaaende Undersøgelse kun hidført Fakta, der styrke og harmonere med hverandre.

Hr. Kleinschmidt's meteorologiske Iagttagelser i Godthaab strække sig uden Afbrydelse fra September 1865 til Maj 1879. Senere har jeg erholdt Nordlysiagttagelserne fra September 1879 til April 1880; disse ere imidlertid, for

Parmi les faits peu nombreux ayant trait à l'aurore boréale qui ont été considérés comme bien constatés, il faut ranger la période d'environ onze ans à laquelle est soumis ce phénomène sous le rapport de la fréquence et de l'intensité et dont le cours est parallèle à ceux de la période des taches solaires et de la période des perturbations magnétiques, ces deux dernières étant aussi de 11 années. Il est inhérent à la nature de cette question, que les observations ayant contribué à la constatation de ce fait sont dûes surtout à la zône tempérée; mais quoique les observations établies en pareil cas soient loin d'avoir été dirigées avec méthode et régularité et quoique, de plus, il reste encore à publier une masse d'observations dont l'importance est indubitable, on peut cependant considérer comme certain que, dans la zône tempérée, l'aurore boréale suit une période dont la durée, tantôt plus longue, tantôt plus courte est de 11¹/₉ années en moyenne, tandisque les époques d'écart extrême coïncident à peu près avec les points correspondants de la courbe qui représente la fréquence des taches solaires. Quant à la zône polaire, on a admis deux hypothèses, savoir, que l'aurore boréale suit aussi la même loi dans ces régions, ou que le phénomène se produit avec la même intensité et de la même manière année par année. Ni l'une ni l'autre supposition n'est pourtant juste, car l'examen des aurores boréales de Godthaab m'a conduit à un résultat remarquable à plusieurs égards et qu' on peut énoncer ainsi: **tout ce qui se rapporte à la fréquence variable des aurores boréales à Godthaab prouve que les choses se passent là dans des conditions tout à fait opposées à ce qui a lieu par des latitudes inférieures.**

Ce résultat n'est point déduit de la considération superficielle des conditions; au contraire tout examen approfondi n'a eu pour conclusion que d'apporter des faits se corroborant les uns les autres et s'harmonisant ensemble.

Les observations météorologiques de Mr Kleinschmidt à Godthaab s'étendent sans interruption depuis septembre 1865 jusqu'à mai 1879. Plus tard j'ai obtenu les observations sur les aurores boréales depuis septembre 1879 jusqu'en avril 1880.

ikke at nødvendiggjøre en ny og besværlig Beregning af Middeltal, kun undtagelsesvis benyttede. Naar dette i det følgende ikke særlig er bemærket, er der udelukkende Tale om det først angivne Tidsrum.

Jeg giver her først i Tab. 1 en Oversigt over Antallet af de i hver Maaned af de 15 Aar indtrufne Nordlysdage, idet jeg samtidig maa bemærke, at Døgnet her og i det følgende er regnet astronomisk fra Middag til Middag, saaledes at f. Ex. et Nordlys om Aftenen og et den følgende Morgen kun tælle for et, hvorimod der regnes to Nordlysdage, naar et Nordlys er iagttaget samme (borgerlige) Dags Morgen og Aften. Ligesom jeg derved opnaar, at et Nordlys, der optræder samme Nat baade før og efter Midnat — og dette er vel i Godthaab det sædvanlige — ikke henføres til to forskjellige Dage, har jeg ogsaa gjennemgaaende med Hensyn til de aarlige Summer grupperet Nordlysene ikke efter Aar i sædvanlig Forstand, men derimod efter Vintre, saaledes at de i Aarets sidste Maaneder indtrufne Nordlys sammenstilles med de i de første Maaneder af det følgende Aar iagttagne. Hvor, som i Godthaab og overalt i nordlige Egne, Sommermaanederne paa Grund af Nattens Klarhed ere fuldstændig uden Nordlysiagttagelser, synes denne Fremgangsmaade mig den korrekteste, idet da de i hver aarlige Cyclus eller Nordlyssaison indtrufne Nordlys holdes sammen.

Cependant afin de ne point nécessiter une nouvelle et difficile computation des moyennes, on n'a fait usage de cette dernière série que par exception. A moins d'une indication spéciale dans le cours de ces pages, il y sera question exclusivement de la première période mentionnée.

Je commence par donner ci-joint dans le tableau 1, un aperçu du nombre des jours où il s'est produit une aurore boréale, pour chaque mois pendant les 15 ans considérés, et ferai remarquer en même temps que, soit dans ce cas-ci, soit dans les suivants, la journée est calculée astronomiquement de midi à midi, de telle sorte que, par exemple, une aurore le soir et une le matin suivant ne sont comptées que pour une aurore, tandisque l'on compte deux journées à aurore quand on observe une aurore dans la matinée d'un jour civil et qu'une aurore est observée dans la soirée de ce même jour. De même que, par ce procédé, j'obtiens l'avantage de ne point rapporter à deux jours différents une aurore qui se manifeste pendant une même nuit tant avant qu'après minuit, circonstance habituelle à Godthaab, j'ai également évité de grouper les aurores boréales par années d'après l'acception habituelle, en ce qui concerne les totaux annuels, mais bien par hivers, en sorte que les aurores boréales parues dans les derniers mois de l'année sont rassemblées sous le même titre que celles observées pendant les premiers mois de l'année suivante. A Godthaab et partout dans les régions polaires où la clarté des nuits durant les mois d'été empêche complétement l'observation des aurores boréales, il m'a paru que la méthode ci-dessus est la plus exacte, car elle maintient réunies les aurores qui ont eu lieu pendant un cycle annuel ou saison d'aurores.

Tab. 1.

	Aug.	Septbr.	Octbr.	Novbr.	Decbr.	Jan.	Febr.	Marts.	April.	Mai.	Sum. (Somme.)
1865-66	0	0	13	19	20	15	12	12	6	0	97
1866-67	0	5	19	19	19	21	14	14	1	0	112
1867-68	0	1	8	7	14	13	11	7	4	0	65
1868-69	0	4	12	16	15	14	11	8	4	0	84
1869-70	0	6	5	7	9	5	9	2	2	0	45
1870-71	0	4	6	3	15	13	10	10	0	0	61
1871-72	0	4	5	10	1	5	5	1	1	0	32
1872-73	1	6	7	8	10	9	4	2	0	0	47
1873-74	0	9	10	13	13	10	8	5	5	0	73
1874-75	0	9	14	12	11	17	14	13	7	0	97
1875-76	2	7	9	20	16	13	18	9	3	0	97
1876-77	2	18	14	14	18	17	12	8	1	0	104
1877-78	0	6	16	15	10	7	8	5	1	1	69
1878-79	0	8	15	10	18	20	11	15	3	0	100
1879-80	0	8	9	11	11	11	9	12	4	0	75

Blot en flygtig Betragtning af den sidste Række, der indeholder Aarssummerne, vil vise, at den ikke paa nogen Maade stemmer overens med den samtidige Gang af Sol-

En jetant un coup d'œil fugitif sur la dernière colonne qui contient les totaux de l'année, on se convaincra qu'elle ne s'accorde en aucune façon avec la marche des taches so-

pletterne og Nordlysene i den tempererede Zone. Førend jeg imidlertid underkaster denne Række en nærmere Diskussion, maa jeg i Korthed omtale de Faktorer, der kunne antages at influere paa Antallet af de paa et Sted observerede Nordlys.

De Faktorer, der direkte have Indflydelse paa Nordlysets Synlighed[1]), ere følgende tre: *Skyforholdene, Maanelyset* og *Dagens Længde.*

Ved Bestemmelsen af den 11aarige Periode kan man imidlertid se bort fra de to sidste Faktorer, da de modtagne Kvanta af saavel Maanelys som Sollys ere de samme Aar for Aar. Til den ene af disse to Faktorer skal jeg imidlertid komme tilbage, naar jeg omtaler Nordlysets aarlige Periode.

Vi behøve altsaa foreløbig kun at tage Hensyn til Skyforholdene. At Antallet af observerede Nordlys er i høj Grad afhængigt navnlig af Skymængden, er indlysende, thi jo klarere Himmel, desto større er Sandsynligheden for, at et Nordlys kan vise sig. Hvad der imidlertid tilsyneladende gjør denne Sag noget indviklet, er den Omstændighed, at man ikke paa Forhaand kan være overbevist om, at denne Sandsynlighed er omvendt proportional med Skymængdens Størrelse. Thi medens paa den ene Side en Skybedækning af blot 1—2 (efter Skalaen 0—10) kan være tilstrækkelig til fuldstændig at skjule et Nordlys, kan paa den anden Side et saadant være synligt ved en Bedækning af 8—9, saafremt der blot paa vedkommende Steder findes Rifter i Skylaget. Ja selv en fuldstændig bedækket Himmel udelukker ikke Muligheden for, at et Nordlys kan vise sig, idet Skydækket kan være saa tyndt, at det er gjennemsigtigt for et stærkere Nordlys.

En nærmere Undersøgelse, som jeg strax skal anføre, viser imidlertid, at man dog i Hovedsagen kan sige, at Antallet af observerede Nordlys er omvendt proportionalt med Skymængden.

Bestemmelsen af Skymængden efter det i de Godthaab'ske Tabeller nedlagte Materiale medfører enkelte Vanskeligheder. For det første ere de tre daglige Observationstider ikke de samme i Løbet af Aarrækken. Med Undtagelse af September 1865, hvor Observationstiderne ere 6^h Fm. og 6^h Em., ere Iagttagelserne anstillede 3 Gange daglig, nemlig:

[1]) ɔ: der betinge, at et forhaandenværende Nordlys kan ses af Iagttageren. Jeg ser her derfor aldeles bort fra den mulige Indflydelse, som Skyforholdene eller andre meteorologiske Elementer kunne have paa Udviklingen eller Beskaffenheden af Fænomenet.

laires et des aurores boréales de la zône tempérée pendant le même temps. Toutefois avant de soumettre cette dernière colonne à une discussion plus sérieuse je dois mentionner brièvement les facteurs dont on admet l'influence sur le nombre d'aurores boréales observées en un lieu.

Les facteurs qui influent directement sur la visibilité de l'aurore boréale[1]) sont les suivants: *la quantité de nuages, le clair de lune* et *la longueur du jour.*

En déterminant la période de 11 ans on peut toutefois négliger les deux derniers facteurs, car les quantités représentées tant par le clair de lune que par la durée du jour sont les mêmes pour chaque année. Néanmoins je reviendrai à l'un de ces deux facteurs, quand je parlerai de la période annuelle de l'aurore boréale.

Provisoirement nous n'avons donc besoin de considérer que l'état du ciel. Que le nombre des aurores observées dépende intimément de la quantité de nuages, c'est chose évidente, car plus le ciel est clair, plus grande est la probabilité qu'une aurore boréale pourra apparaître. Il y a pourtant une circonstance qui semble jeter de la complication dans cette affaire, savoir que l'on ne saurait se convaincre par avance que cette probabilité est inversement proportionnelle à la quantité des nuages. En effet tandisque d'une part une couche de nuages couvrant seulement 0.1 ou 0.2 du ciel peut suffire à masquer complétement une aurore boréale, ce phénomène lumineux peut d'autre part rester visible à travers une couche de 0.8 à 0.9, pour peu qu'il y ait des déchirures dans la couche nuageuse au lieu d'observation. Il n'est pas jusqu'à un ciel complétement couvert qui n'exclue point la possibilité pour une aurore boréale de se montrer, car la couche de vapeurs peut être assez mince pour rester transparente devant une forte aurore boréale.

Un examen plus approfondi montre cependant, et je vais l'introduire à l'instant, que le nombre des aurores boréales observées peut en thèse générale être considéré comme inversement proportionnel à la quantité de nuages.

La détermination de la quantité de nuages d'après les matériaux réunis dans les tableaux de Godthaab, implique certaines difficultés. En premier lieu, c'est la discordance des trois heures d'observation journalières dans le cours de la série d'années. A l'exception de septembre 1865 où les heures d'observation sont 6^h m. et 6^h s., les observations sont réglées à trois fois par jour, savoir:

[1]) c'est à dire les facteurs qui supposent qu'une aurore boréale en voie d'évolution puisse être perçue par l'œil de l'observateur. C'est pourquoi je m'abstiendrai totalement de considérer ici l'influence possible que l'état des nuages ou d'autres éléments météorologiques peuvent exercer sur le développement et la constitution du phénomène.

Octbr. 1865 — Decbr. 1865... 5^h, 12^h og 9^h.
Jan. 1866 — Juni 1869...... 4^h, 12^h og 9^h.
Juli 1869 — Maj 1875...... 5^h, 1^h og 9^h.
Juni 1875 — Maj 1880...... 8^h, 2^h og 9^h.

Da disse Forskjelligheder imidlertid ligeoverfor Bestemmelsen af de maanedlige og aarlige Middeltal ikke have synderlig Betydning, har jeg for at bestemme hver enkelt Dags gjennemsnitlige Skymængde taget Middeltallet af de tre (i Septbr. 1865 to) daglige Iagttagelser, og deraf paa sædvanlig Maade bestemt Middeltallet for hver Maaned[1]). Da de tre Iagttagelsestider i den langt overvejende Del af Iagttagelsesrækken ligge ganske eller næsten ligelig fordelte i Døgnet, turde denne Beregningsmaade af Skymængden ligeoverfor det Spørgsmaal, det her kommer an paa, være korrekt. Man vilde næppe faa en saa korrekt Værdi for Skymængden ved at beregne Middeltal alene af Morgen- og Atteniagttagelserne, hvad der ved første Øjekast kunde synes at være det rigtigste med Hensyn til Nordlysene, da disse selvfølgelig kun ere iagttagne Morgen og Aften og ikke om Middagen. Men Fordelen herved vilde være rent illusorisk, da de noterede Skymængder selvfølgelig ikke gjælde hele Aftenen eller hele Morgenen, men kun et enkelt Tidsmoment, medens Nordlysiagttagelserne strække sig over flere Timer baade før og efter Iagttagelsesterminen for Skymængden.

Dernæst er der i Iagttagelsesrækken ogsaa Forskjelligheder i Betegnelsen af Skymængden. Fra Septbr. 1873 til April 1877 har Iagttageren paa sædvanlig Maade benyttet Skalaen 0—4 (0 = klar Himmel, 4 = fuldstændig overskyet Himmel). Fra Septbr. 1877 er derimod Skalaen 0–10 benyttet. I Iagttagelsesrækkens første 8 Aar er en anden Methode fulgt. Skalaen 0—4 er benyttet, men mere til at betegne Skyernes Art end deres Mængde. Skalaens Nummere have nemlig følgende Betydning: 0 = klar Himmel; 1 = Fjerskyer; 2 = et tyndt, ensartet, hvidt Overtræk, hvorigjennem Solen skinner mat; 3 = tætte, for Solen ugjennemsigtige Skyer, Klodeskyer; 4 = ensartet graat Skydække, Taage, Regn o. s v. Omend denne Betegnelsesmaade, der iøvrigt ligeoverfor Spørgsmaalet om Nordlysets Synlighed turde have adskillige Fordele fremfor den sædvanlige, ikke er ensartet med den senere anvendte, giver den dog alligevel et nogenlunde korrekt Billede af Skymængdens

[1]) det vil sige kun for de Maaneder, i hvilke Nordlyset kan iagttages i Godthaab, nemlig Septbr.—April. Maj og August er der her saavelsom næsten overalt i det følgende ikke taget Hensyn til, da det i disse Maaneder iagttagne Antal Nordlys er saa overordentlig ringe.

octobre 1865 — décembre 1865... 5^h, midi et 9^h
janvier 1866 — juin 1869....... 4^h, midi et 9^h
juillet 1869 — mai 1875........ 5^h, 1^h et 9^h
juin 1875 — mai 1880.......... 8^h, 2^h et 9^h

Toutefois ces différences n'ont aucune importance marquée quand il s'agit de déterminer les nombres moyens des mois et années; dans le but de déterminer pour chaque jour séparé la quantité moyenne des nuages, j'ai donc pris le nombre moyen des trois observations journalières (septembre 1865 n'en a que deux) et j'en ai déduit par les procédés ordinaires la moyenne de chaque mois[1]). Pour la plus grande partie de la série d'observations, les trois heures d'observation se trouvent tout à fait ou à très-peu près également réparties dans l'ensemble de la journée; cela justifie la manière de compter ci-dessus indiquée, en présence de la question qui nous occupe. C'est à peine si l'on obtiendrait des valeurs aussi exactes pour la quantité de nuages, en calculant le nombre moyen d'après les observations du matin et celles du soir seulement, ainsi qu'un premier coup d'œil pourrait porter à le considérer comme le moyen le plus rationnel par rapport aux aurores boréales, car celles-ci sont naturellement observées le matin et le soir et non dans le milieu du jour. Mais l'avantage de ce dernier procédé serait purement illusoire, car les quantités de nuages observées ne correspondent ni à la soirée entière, ni à la matinée entière; elles ne portent que sur un moment determiné, tandisque les observations d'aurores boréales comprennent plusieurs heures tant avant qu'après les observations relatives à la quantité des nuages.

Dans la série des observations surgissent ensuite des différences dans l'indication de la quantité de nuages. De septembre 1873 à avril 1877 l'observateur a employé l'échelle de 0 à 4, où 0 = ciel serein et 4 = ciel complétement couvert, et à partir de septembre 1877, l'échelle de 0 à 10. Pendant les huit premières années de la série d'observations, c'est une autre méthode qu'on a suivie. On s'y sert de l'échelle 0—4, mais plutôt pour désigner la classe des nuages que leur quantité. Ainsi les numéros de l'échelle ont la signification suivante: 0 = ciel serein; 1 = cirrhus; 2 = rideau mince, uniforme et blanc, à travers lequel le soleil brille d'un éclat mat; 3 = nues épaisses, impénétrables aux rayons solaires, cumulus; 4 = couche nuageuse uniforme et grise, brouillard, pluie, etc. Quoique ce mode de désignation qui n'est d'ailleurs pas dépourvu d'avantages en comparaison de la méthode ordinaire quand il s'agit de déterminer la visibilité de l'aurore boréale, s'écarte du procédé appliqué plus

[1]) c'est à dire, seulement pour les mois pendant lesquels l'aurore boréale est observable à Godthaab, savoir, de septembre à avril. Août, de même que mai, ne saurait, presque nulle part ici, entrer en ligne de compte, car le nombre des aurores boréales observées pendant ces mois est extraordinairement restreint.

Størrelse, og jeg har derfor ment ogsaa at kunne bruge den til Bestemmelsen af den gjennemsnitlige Skybedækning. Sammenligner man de aarlige Middeltal[1], der paa denne Maade fremkomme for de første 8 Aar, med Middeltallene for de sidste 6 Aar, viser det sig, at de af den sædvanlige Betegnelsesmaade afledede Værdier ere ubetydelig større end de, der fremgaa af den tidligere anvendte Methode; Kvotienten er 1.1. Jeg har derfor med denne Faktor korrigeret alle Værdierne for de første 8 Aar.

Jeg har anset det for heldigst at bibeholde Skalaen 0—4; Iagttagelserne siden Septbr. 1877 ere reducerede til denne Skala

Af de saaledes fundne Værdier skal jeg her imidlertid kun anføre Middeltallet for hvert Aar (Septbr.—April) og Middeltallet for hver Maaned (Gjennemsnit af 15 Aar):

tard; il donne cependant une idée assez correcte de l'étendue couverte par la masse des nuages cotée. Pour ces raisons j'ai pensé pouvoir l'utiliser à déterminer la valeur moyenne de la couche nuageuse. Si l'on compare les nombres moyens annuels[1]) que fournit ce procédé pour les huit premières années, avec les moyennes correspondant aux six dernières années, l'on constate un très-léger excès des valeurs déduites par le procédé ordinaire sur celles qui résultent de la méthode employée antérieurement; le rapport est de 1.1 à 1. C'est pourquoi j'ai utilisé ce facteur pour corriger toutes les valeurs des huit premières années.

J'ai préféré conserver l'échelle de 0 à 4 et y réduire les observations postérieures à septembre 1877.

Toutefois je me contenterai de représenter ici les valeurs ainsi trouvées par une moyenne pour chaque année (de septembre à avril) et par des moyennes mensuelles pour quinze ans:

Tab. 2.

1865-66	66-67	67-68	68-69	69-70	70-71	71-72	72-73	73-74	74-75	75-76	76-77	77-78	78-79	79-80	M.
2 4	2.2	2.8	2.6	3.1	2.5	2.7	2.7	2.9	2.7	2.7	2.7	2.9	2.3	3.0	2.7

Tab. 3.

Septbr	Octbr.	Novbr.	Decbr.	Jan.	Febr.	Marts.	April.	M.
2.7	2.7	2.6	2.6	2.6	2.8	2.7	2.5	2 7

Weyprecht anfører[2]), at Maaneder med stor Skymængde have et uforholdsmæssig stort Antal Nordlys, og han drager deraf den Slutning, at Skyerne muligvis staa i en vis Sammenhæng med Nordlyset, saaledes at dette Fænomens Udvikling skulde begunstiges af Skydækket. Saafremt dette virkelig forholdt sig saaledes, vilde der deraf følge, at alle Reduktioner med Hensyn til Skymængden vilde blive illusoriske. Af den Godthaab'ske Iagttagelsesrække har jeg imidlertid fundet, at dette saa langtfra er Tilfældet, *at tværtimod det observerede Nordlysantal er næsten nøjagtig omvendt proportionalt med Skymængden*, og denne Relation er saa fuldstændig, at den kan afgive et Kriterium for, at Skymængden ved Reduktionerne virkelig bør spille den Rolle, som jeg i det Følgende har givet den.

Jeg har f. Ex. søgt det gjennemsnitlige maanedlige Antal Nordlys for hvert enkelt af de fundne maanedlige Middeltal for Skymængden. Man kommer derved til følgende Række:

D'après Weyprecht[2]), les mois qui abondent en nuages offrent un nombre disproportionément grand d'aurores boréales et il en tire la conclusion que les nuages pourraient bien avoir certaines relations avec l'aurore boréale, en sorte que la présence d'une couche nuageuses serait favorable à l'évolution de ce phénomène. Si les choses se passaient réellement ainsi, il s'ensuivrait que toutes les réductions par rapport à la quantité de nuages, deviendraient illusoires. Dans la série des observations de Godthaab j'ai pourtant trouvé que tel n'est pas le cas; loin de là, et qu' *au contraire le nombre d'aurores observées varie presque exactement en raison inverse de la quantité de nuages* et ce rapport est assez parfait pour pouvoir fournir un criterium et justifier le rôle que dans les reductions je fais jouer à la quantité de nuages, ainsi qu'on le voit dans les pages suivantes

J'ai, par exemple, recherché le nombre mensuel moyen d'aurores boréales séparement pour chaque moyenne mensuelle de la quantité de nuages, telle qu'on l'a notée: cela conduit à la série que voici:

[1]) ɔ: Middeltallet af Skybedækningen i de 8 Maaneder Septbr.—April, altsaa noget andet, end hvad man ellers forstaar ved aarlig Middelskymængde.

[1]) Nordlichtbeobachtungen der österreichisch-ungarischen arctischen Expedition 1872—74, Pag. 35.

[1]) c. a. d., le coefficient moyen de la nébulosité pendant les huit mois de septembre à avril. et par conséquent quelque chose autre que ce qu'on entend d'ailleurs par quantité annuelle moyenne de nuages.

[2]) Nordlichtbeobachtungen der österreichisch-ungarischen arctischen Expedition 1872—74, pag. 35.

Tab. 4.

Maanedlig Skymængde (Quantité de nuages par mois)	1.5	1.7	1.8	1.9	2.0	2.1	2.2	2.3	2.4	2.5	2.6	2.7	2.8	2.9	3.0	3.1	3.2	3.3	3.4	3.5	3.9
Maanedligt Antal Nordlys (Nombre d'aurores par mois)	21.0	18.0	15.0	8.5	13.2	13.4	5.3	10.4	16.2	8.0	12.7	9.3	7.5	8.4	6.3	7.5	8.6	8.0	6.0	8.0	5.0

At denne Række viser Ujævnheder, kan ikke forundre, da flere af Skymængderne kun forekomme i en eller meget faa Maaneder, og det anførte Antal Nordlys saaledes bliver i høj Grad afhængigt af andre Faktorer, navnlig Nattens Længde, den aarlige og den 11aarige Periode. Man kommer imidlertid til et fuldstændig tilfredsstillende Resultat, naar man samler Skymængderne i Grupper, 5 i hver (1.5—1.9, 2.0—2.4, 2.5—2.9, 3.0—3.4, 3.5—3.9), og beregner det tilsvarende maanedlige Antal Nordlys:

Il ne faut point s'étonner que cette série présente des inégalités, car plusieurs de ces quantités de nuages ne se rencontrent que dans un seul mois ou dans un très-petit nombre de mois; il en résulte que le nombre cité d'aurores boréales devient intimement dépendant d'autres facteurs, surtout de la longueur de la nuit, de la période annuelle et de la période de 11 ans. L'on arrive cependant à un résultat parfaitement satisfaisant, quand on réunit les quantités de nuages par groupes de cinq (1.5—1.9, 2.0—2.4, 2.5—2.9, 3.0—3.4, 3.5—3.9) et que l'on compte le total mensuel correspondant des aurores boréales:

Tab. 5.

Maanedlig Skymængde (Quantité de nuages par mois)	1.7	2.2	2.7	3.2	3.7
Maanedligt Antal Nordlys (Nombre d'aurores par mois)	15.6	11.7	9.2	7.3	6.5

Reducerer man nu Nordlysantallene til samme Skymængde, f. Ex. 1.0, faar man i alle Tilfælde næsten nøjagtigt de samme Tal:

Si maintenant on réduit le nombre des aurores boréales à la même quantité de nuages, p. e., 1.0, l'on obtient dans tous les cas presque exactement le même nombre:

Tab. 6.

Maanedlig Skymængde (Quantité de nuages par mois)	1.0	1.0	1.0	1.0	1.0
Maanedligt Antal Nordlys (Nombre d'aurores par mois)	26.5	25.7	24.8	23.4	24.1

Til gauske det samme Resultat er jeg kommen ved for hver Dag af de 8 Maaneder at finde Middelværdier for Skymængden af de 14 første Aar, og ved at sammenligne disse Værdier med Antallet af de paa de tilsvarende Dage iagttagne Nordlys. Jeg har i den nedenfor angivne Række kun taget Hensyn til de om Aftenen optraadte Nordlys. Til de forskjellige Skymængder svare følgende gjennemsnitlige daglige Antal (i 14 Aar) af Nordlys:

C'est exactement au même résultat que je suis arrivé en trouvant pour chaque jour des huit mois les valeurs moyennes de la quantité de nuages pendant les quatorze premières années, puis comparant ces valeurs avec le nombre d'aurores boréales observées durant les jours correspondants. Dans la série présentée ci-dessous, je n'ai pris en considération que les aurores boréales qui se sont produites le soir. Aux diverses quantités de nuages correspondent les nombres suivants d'aurores boréales:

Tab. 7.

Daglig Skymængde (Quantité de nuages par jour)	1.6	1.7	1.8	1.9	2.0	2.1	2.2	2.3	2.4	2.5	2.6	2.7	2.8	2.9	3.0	3.1	3.2	3.3	3.4	3.5
Dagligt Antal Nordlys (Nombre d'aurores par jour)	7.0	7.0	5.0	5.0	5.4	5.1	4.0	3.5	3.9	4.3	3.3	4.1	3.7	3.3	3.5	2.1	2.9	2.7	3.5	1.5

Samles ogsaa her Skymængderne i de samme Grupper som ovenfor, faas følgende Resultat:

En réunissant les quantités de nuages par groupes comme ci-dessus on obtient le résultat suivant:

Tab. 8.

Daglig Skymængde (Quantité de nuages par jour)	1.7	2.2	2.7	3.2
Dagligt Antal Nordlys (Nombre d'aurores par jour)	6.0	4.4	3.7	2.9

Reduceres til Skymængden 1.0, faas følgende ligeledes næsten lige store Tal:

Si l'on réduit la quantité de nuages à 1.0, l'on obtient les nombres d'aurores suivants qui sont aussi de valeur presque égale:

Tab. 9.

Daglig Skymængde (Quantité de nuages par jour)	1.0	1.0	1.0	1.0
Dagligt Antal Nordlys (Nombre d'aurores par jour)	10.2	9.7	10.0	9.3

Med disse Kjendsgjerninger for Øie kunne vi nu anse os for at være paa rette Vei, naar vi for at finde det fra Skymængdens Indflydelse frigjorte Forhold mellem Aarssummerne reducere de givne Antal til samme aarlige Skymængde.

Si nous ne perdons pas de vue les faits énoncés, nous pourrons maintenant nous considérer comme en bonne voie pour découvrir quelles sont, en dehors de l'influence exercée par la quantité de nuages, les relations entre les totaux annuels et réduire les nombres donnés à la même quantité de nuages.

I den følgende Tab. 10 indeholder Rubriken a Aarssummerne fra Tab. 1, b den aarlige Skymængde, og c det ved Hjælp af denne til Middelskymængden 2.7 reducerede aarlige Antal Nordlys:

Dans le tableau suivant la colonne a comprend les totaux annuels du tableau 1; b, la quantité annuelle de nuages et c, le nombre annuel d'aurores réduit par le moyen de cette quantité à la quantité moyenne de nuages 2.7 :

Tab. 10.

	a	b	c	W	c'	c—c'
1865-66	97	2.4	86.2	23.5	83.0	+ 3.2
1866-67	112	2.2	91.3	6.1	89.4	+ 1.9
1867-68	65	2.8	67.4	18.3	84.9	— 17.5
1868-69	84	2.6	80.9	60.1	69.3	+ 11.6
1869-70	45	3.1	51.7	107.0	51.9	— 0.2
1870-71	61	2.5	56.5	133.5	42.0	+ 14.5
1871-72	32	2.7	32.0	98.6	55.0	— 23.0
1872-73	46	2.7	46.0	89.4	58.4	— 12.4
1873-74	73	2.9	78.4	51.7	72.5	+ 5.9
1874-75	97	2.7	97.0	32.1	79.8	+ 17.2
1875-76	95	2.7	95.0	11.6	87.4	+ 7.6
1876-77	102	2.7	102.0	13.5	86.7	+ 15.3
1877-78	68	2.9	73.0	6.8	89.2	— 16.2
1878-79	100	2.3	85.2	2.2	90.9	— 5.7
1879-80	75	3.0	83.3	16.3	85.6	— 2.3
		2.7	75.1 ± 3.4	44.7		+ 13.2

Forholdet mellem Nordlysenes og Solpletternes Forandringer (Proportion entre les variations des aurores et celles des taches solaires) $= -0.372 \pm 0.082$, $c' = 91.7 - 0.372\ W$.

Professor R. Wolf i Zürich har havt den Velvillie at tilstille mig de af ham bestemte Relativtal for Solpletternes Mængde[1]). Af de for hver Maaned angivne Relativtal har jeg beregnet aarlige Middelværdier, dog saaledes, at jeg har ladet hvert Aar begynde med Juli og ende med Juni, for bedre at kunne sammenligne Rækken med Værdierne for Nordlysets Vedkommende. Disse aarlige Middeltal ere anførte i Rubriken W.

Mr le professeur R. Wolf de Zurich a eu la bonté de me communiquer les nombres relatifs qu'il a déterminés pour la quantité de taches sur le soleil[1]). A l'aide des nombres relatifs indiqués pour chaque mois j'ai calculé les valeurs moyennes annuelles, tout en faisant commencer chaque année par juillet et la terminant par juin, afin de mieux pouvoir comparer la série avec les valeurs en ce qui concerne l'aurore boréale. Ces nombres annuels moyens sont consignés sous la rubrique W.

---

1) Astronomische Mittheilungen L, Pag. 280, suppleret med Tallene fra de sidste Aar.

1) Astronomische Mittheilungen L, page 280, avec supplément pour les nombres des dernières années.

En Sammenligning mellem Rækkerne c og W viser strax, at der her ikke alene ikke er nogen Parallelisme, men tværtimod en næsten fuldstændig Modsætning mellem Nordlys- og Solplethyppighedens Gang. Denne Modsætning udtaler sig saa tydelig, som man overhovedet kan vente det af en Iagttagelsesrække fra et forholdsvis saa kort Tidsrum, der kun udstrækker sig lidt over en Periodes Længde, og med langt større Evidens, end man i Almindelighed finder Parallelismen godtgjort i selv meget længere Iagttagelsesrækker fra en enkelt Lokalitet paa lavere Breder[1]).

At vi ikke her staa ligeoverfor nogen Tilfældighed, fremgaar foruden af de bekræftende Fakta, jeg senere skal anføre, fornemmeligt af den i Rubriken c′ givne Udjævning, idet de af Solpletternes Relativtal W, ved den simpleste hypothetiske Formel: $c' = k + h W$, beregnede Tal c′ vise en tilfredsstillende Overensstemmelse med c[2]); Middelafvigelsen $13._2$ er ikke ret meget større, end man kunde vente ved Tællingsresultater som disse, der ikke angaa aldeles ensartede Individer, og derhos let kunne paavirkes fra Aar til andet ved Forandringer i Observationsmaaden. Faktoren $h = -0._{372}$, hvis negative Fortegn viser Modsætningen mellem Nordlysenes og Solpletternes Gang, er derhos saa mange Gange større end sin tilsvarende Middelfejl $= \pm 0._{082}$, at der ikke kan tvistes om Realiteten af dette Afhængigheds-forhold. Derimod er det selvfølgeligt aldeles uvist, om netop den valgte Funktionsform for Udjævningen er den, der bedst fremstiller Afhængigheden; ved en mere sammensat Formel vilde man nok kunne have opnaaet en noget nærmere Tilslutning til Iagttagelserne.

Rækkerne c, W og c′ ere grafisk fremstillede paa Fig. 1.

De vigtige Slutninger, man kan drage af denne Nordlyskurvens Optræden i de polare Egne, ville blive fremsatte i det følgende.

Selvfølgelig har det været mig magtpaaliggende at undersøge, om denne Omvending af Hyppighedskurven ogsaa lader sig paavise for andre polare Egne. Desværre er det forhaandenværende Materiale ikke stort, men hvor ufuld-

[1]) Man se f. Ex. de i Lovering: „On the Periodicity of the Aurora Borealis" givne grafiske Fremstillinger.

[2]) Paa Grund af Sagens store Betydning har man her som ved flere af de følgende vigtigere Talrækker ment ikke at kunne nøjes med de ved saadanne Undersøgelser sædvanlig benyttede Fremgangsmaader for Udjævning, f. Ex. ved at tage Middeltal af tre eller fem paa hverandre følgende Aar o. l., men fundet det nødvendigt at anvende en skarpere mathematisk Methode.

En comparant les séries c et W l'on voit immédiatement que non seulement il n'y existe aucun parallélisme, mais qu'au contraire il se produit une divergence presque diamétrale entre la marche des aurores boréales et celle des taches solaires en ce qui concerne la fréquence. Cette opposition se révèle d'une manière aussi nette qu'on peut l'attendre surtout d'une série d'observation dont la portée est comparativement si courte puisqu'elle ne dépasse que peu la durée d'une période: elle se manifeste avec beaucoup plus d'évidence qu'on en saurait trouver géneralement dans l'établissement du parallélisme, même pour une série d'observations bien plus longue provenant d'une seule localité et de latitudes inférieures[1]).

Nous ne sommes point ici en face d'un cas fortuit; la réalité de cette divergence ressort, en outre des faits à l'appui que je citerai plus tard, principalement des nombres donnés sous la rubrique c′, car au moyen de la formule hypothétique la plus simple, savoir: $c' = k + h W$, on a, du nombre relatif W des taches solaires, déduit des nombres c′ qui montrent un accord satisfaisant avec c[2]); l'écart moyen $13._2$ n'est pas de beaucoup plus grand qu'on pouvait l'attendre des résultats d'une statistique comme celle-ci, où d'une année à l'autre les changements introduits dans la manière d'observer peuvent facilement exercer leur influence sur les valeurs. Le facteur $h = -0._{372}$ dont le signe négatif montre le contraste entre la marche des aurores boréales et celle des taches solaires, est dans le cas présent, tellement supérieur à l'erreur moyenne $= \pm 0._{082}$ qui lui correspond, qu'il ne reste aucun doute sur la réalité de cette relation de dépendance. D'autre part, il n'est aucunement démontré que la forme de fonction choisie pour la compensation est celle qui donne la meilleure idée de la solidarité: une formule plus complexe donnerait peut-être des valeurs mieux en harmonie avec les observations.

Les séries c, W et c′ sont représentées graphiquement par la figure 1.

Les conclusions importantes qu'on peut tirer de l'allure de la courbe des aurores boréales dans les régions polaires seront présentées dans la suite.

Il va de soi qu'il a été pour moi un devoir impérieux de rechercher si le renversement de la courbe de fréquence peut également être démontré pour d'autres régions polaires. Malheureusement les matériaux dont on dispose ne sont pas

[1]) Voir, par exemple, les représentations graphiques publiées par Lovering: „On the periodicity of the Aurora borealis".

[2]) En raison de la grande importance de la question, on n'a pas cru pouvoir se contenter, soit ici soit dans plusieurs des séries suivantes les plus importantes, d'appliquer les procédés de compensation employés ordinairement en cas de pareilles recherches, p. e. en prenant la moyenne de trois ou cinq années consécutives; on a trouvé nécessaire d'employer une méthode mathématique plus rigoureuse.

stændigt det end er, saa bekræfter det dog for største Delen det ovenfor fundne Resultat.

I „Collectanea Meteorologica sub auspiciis Societatis scientiarum Danicae edita, Fasc. IV“ findes en Iagttagelsesrække fra *Jacobshavn* i Grønland (69° 13′ n. Br., 53° 15′ L. W. Paris) af Rudolph fra Jan. 1840 til April 1851. Det aarlige Antal af iagttagne Nordlys er imidlertid saa ringe, at Observationerne ikke rigtig egne sig til Paavisningen af en Periodicitet. Dertil kommer endvidere, hvad der iovrigt ogsaa gjælder de andre her meddelte grønlandske Iagttagelser, at nogen Korrektion for Skymængden ikke har kunnet anbringes. I Tab. 11 er givet de i Jacobshavn iagttagne aarlige Summer (ogsaa her saa vel som i de følgende Tabeller ere Vintermaanederne holdte sammen), endvidere Middeltal af 3 Aar (saaledes, at i Aarrækken α, β, γ bliver Værdien for Aaret $\beta = \frac{\alpha + \beta + \gamma}{3}$), samt Wolf's Relativtal for de tilsvarende Aar (beregnede paa samme Maade som forhen).

abondants; mais si incomplets qu'ils soient, ils justifient cependant pour la plus grande partie le résultat trouvé précédemment.

Dans le fascicule IV des „Collectanea meteorologica sub auspiciis Societatis scientiarum Danicae edita“, l'on trouve une série d'observations de *Jacobshavn* en Groenland (69° 13′ lat. N., 53° 15′ long. W. de Paris) par Rudolph et qui s'étend de janvier 1840 à avril 1851. Les nombres d'aurores boréales observées chaque année y sont toutefois si petits, qu'ils ne se prêtent pas très-bien à démontrer l'existence d'une périodicité. Il faut ajouter à cela un fait qui d'ailleurs reste en vigueur à l'égard des autres observations groenlandaises communiquées ici, savoir qu'on n'a pu y appliquer aucune correction pour la quantité des nuages. Dans le tableau 11 on donne les totaux annuels observés à Jacobshavn (ici comme dans les tableaux suivants l'on a tenu groupés les mois d'hiver), plus la moyenne pour trois ans de telle sorte que dans la série d'années α, β, γ, la valeur annuelle devient $\beta = \frac{\alpha + \beta + \gamma}{3}$; on y trouve aussi pour les années correspondantes, les nombres relatifs de Wolf: calculés de la même manière que précédemment.

Tab. 11.

	1840-41	41-42	42-43	43-44	44-45	45-46	46-47	47-48	48-49	49-50	50-51
Antal (Nombres)	14	11	19	14	19	21	26	13	9	17	21
Middeltal (Moyennes)	-	14.7	14.7	17.3	18.0	22.0	20.0	16.0	13.0	15.7	-
W.	50.0	27.4	18.3	11.4	29.5	48.3	65.7	124.7	119.0	77.2	66.7

Den første Rubrik viser mange Uregelmæssigheder, hvorimod den anden giver en ret tilfredsstillende til- og aftagende Række. Det deri optrædende Maximum indtræffer et Par Aar efter Solpletternes Minimum, men *det paafølgende Minimum er saa godt som samtidigt med den højeste Stand af Solpletternes Kurve.*

I det anforte Værk findes ligeledes en Iagttagelsesrække af Bloch i *Godthaab* fra Septbr. 1841 til Apr.l 1846. De her iagttagne aarlige Antal tilligemed Middeltal af 3 Aar findes i Tab. 12.

La ligne des nombres révèle beaucoup d'irrégularités tandisque celle des moyennes présente une courbe assez satisfaisante. Le maximum qu'on y rencontre, suit de deux ans le minimum des taches du soleil, mais *le minimum suivant arrive presque à la même époque que le point le plus élevé dans la courbe des taches solaires.*

Dans l'ouvrage cité se trouve aussi une série d'observations faites par Bloch à *Godthaab* de septembre 1841 à avril 1846. Les nombres d'observations qu'elle fournit pour chaque année ainsi que les moyennes de trois ans sont donnés par le tableau 12.

Tab. 12.

	1841-42	42-43	43-44	44-45	45-46
Antal (Nombres)	110	84	74	86	70
Middeltal (Moyennes)	-	89.3	81.3	76.7	-

Denne Række er alt for kort til at kunne tjene som noget sikkert Bevis. Den viser imidlertid, *at Nordlysantallet har en høj Værdi i Nærheden af Solpletternes Minimum, og at dette Antal er i Aftagende, medens samtidig Solpletterne ere i Tiltagende.*

Cette série est par trop courte pour pouvoir servir de preuve convaincante. Elle montre cependant que *le nombre des aurores boréales prend une forte valeur dans le voisinage du minimum des taches solaires et que ce nombre diminue à mesure que celui des taches solaires augmente.*

Jeg har underkastet de i Fritz's „Verzeichniss beobachteter Polarlichter" nedlagte Iagttagelser fra Polaregnene (det af Fritz med V betegnede Omraade) en Undersøgelse i denne Henseende. Da de tidligere Iagttagelser fra dette Gebet ere i høi Grad mangelfulde, har jeg indskrænket mig til det halve Aarhundrede fra 1822 til 1871. Den Række af aarlige Antal Nordlys, jeg derved kom til, er imidlertid saa uregelmæssig, at den ikke giver nogensomhelst Oplysning. Noget andet kunde man heller ikke vente, da de foreliggende Iagttagelser fra dette Omraade i høj Grad athænge af rent tilfældige Omstændigheder.

Det danske meteorologiske Institut ejer Nordlysiagttagelser fra endel grønlandske Stationer, nemlig *Upernivik* (72⁰ 47′ n. Br., 58⁰ 20′ L. W. P.), *Jacobshavn*, *Iviktut* (61⁰ 12′. n. Br., 50⁰ 31′ L. W. P.) og *Sukkertoppen* (ca. 65⁰ 6′ n. Br, 55⁰ 14′ L. W. P.). Disse Iagttagelsesrækker ere vel kun korte, men et Par af dem give en værdifuld Støtte til vor Sag[1]).

Iagttagelserne fra *Upernivik* give ingen Oplysning i nogen Retning; i de 5 Vintre fra 1874—75 til 1879—80 er der, formodentlig paa Grund af denne Stations nordlige Beliggenhed, kun iagttaget ialt 37 Nordlys, og de enkelte Aarssummer variere uden nogen kjendelig Regel.

Heller ikke Iagttagelserne fra *Sukkertoppen* kunne benyttes, ikke blot fordi Rækken kun strækker sig over 4 Vintre (1875—76 til 1878—79), men navnlig fordi den tredie Vinters Iagttagelser paa Grund af Iagttagerens Sygdom ere ufuldstændige. I de tre øvrige Vintre er der iagttaget følgende Antal: 1875—76: 95, 1876—77: 79, 1878—79: 85.

Derimod giver Iagttagelsesrækken fra *Jacobshavn*, hvor kort den end er, en smuk Bekræftelse paa Rigtigheden af det for Godthaab fundne Forhold. Denne Iagttagelsesrække er anført i Tab. 13 tilligemed Middeltal af 3 Aar, skjøndt disse i Grunden ere overflødige, da Perioden træder meget tydelig frem i den originale Række.

J'ai soumis à un examen dans le même sens les observations faites dans les régions polaires et rapportées dans la partie V du „Verzeichniss beobachteter Polarlichter" de Fritz. En raison des nombreuses lacunes des observations faites antérieurement sur ce terrain, je me suis borné au demi-siècle de 1822 à 1871. La série des nombres annuels d'aurores que j'y trouve est cependant trop irrégulière pour donner le moindre éclaircissement. On ne pouvait d'ailleurs pas en attendre autre chose, car les observations de cette provenance dépendent étroitement de circonstances purement fortuites.

L'Institut météorologique danois possède des observations faites sur les aurores boréales en une quantité de stations groenlandaises notamment à *Upernivik* (72⁰ 47′ lat. N., 58⁰ 20′ long. W. de Paris), *Jacobshavn*, *Iviktut* (61⁰ 12′ lat. N., 50⁰ 31′ long. W. de Paris) et *Sukkertoppen* (65⁰ 6′ lat. N., 55⁰ 14′ long. W. de Paris). Si courtes que soient ces séries d'observations, il y en a cependant deux qui prêtent à notre affaire un appui important[1])

Les observations d'*Upernivik* ne donnent de renseignements dans aucun sens; pendant les 5 hivers de 1874—75 à 1879—80, on ne trouve, probablement à cause de la latitude élevée de cette station, que 37 aurores observées et les totaux annuels varient sans aucune règle definie.

Il n'est pas, non plus, possible d'utiliser les observations de *Sukkertoppen*, car non seulement leur série ne s'étend pas au delà de quatre hivers (1875—76 à 1878—79), mais encore une maladie de l'observateur a rendu incomplètes les observations du troisième hiver. Durant les trois autres hivers on a observé les nombres suivants: 95 en 1875—76, 79 en 1876—77 et 85 en 1878—79.

Au contraire, la série d'observations de *Jakobshavn*, malgré son peu d'extension, confirme très-bien la justesse des relations trouvées pour Godthaab. Cette série d'observations est mentionnée dans le tableau 13 conjointement avec les moyennes trisannuelles quoiqu'au fond celles-ci soient superflues, puisque la série originale présente la période d'une manière très-nette.

Tab. 13.

	1873-74	74-75	75-76	76-77	77-78	78-79	79-80
Antal (Nombres)	13	12	15	23	42	36	16
Middeltal (Moyennes)	-	13 3	16.7	26.7	33 7	31.3	-

Som man ser, er der en næsten fuldstændig Overensstemmelse mellem denne Række og den tilsvarende Del af Godthaabsrækken. Maximum indtræffer et Aar senere end i

Comme on le voit, il règne un accord presque parfait entre cette série et la portion correspondante de la série de Godthaab. Le maximum se produit un an plus tard qu'à

[1]) Ogsaa ved Sammenstillingen af disse grønlandske Iagttagelser er Dagen regnet astronomisk; den langt overvejende Del af Iagttagelserne falder imidlertid om Aftenen.

[1]) Dans toutes ces observations groenlandaises le jour est compté astronomiquement; la grande majeure partie des observations porte cependant sur le soir.

Godthaab, og til Solpletkurvens raske Stigning i 1879—80 svarer en hurtig Nedgang af Nordlysantallet i Jakobshavn.

For *Iviktut* foreligger der Iagttagelser fra 5 Vintre (1875—76 til 1879—80), alle fra Tiden omkring Solpletminimum, men som desuagtet opvise et meget betydeligt Nordlysantal. Paa hver Vinter falder der nemlig følgende Antal Nordlysdage: 1875—76: 155, 1876—77: 153, 1877—78: 144, 1878—79: 168, 1879—80: 88[1]). Uagtet denne Række viser et Maximum 1878-79 med en derpaa følgende rask Nedgang, kan den dog ikke tillægges nogen afgjørende Betydning, saa længe man ikke ved, hvor stor Nordlyshyppigheden er i Iviktut ved Solpletmaximum. Det træffer sig imidlertid saa heldigt, at det danske meteorologiske Institut har en Iagttagelsesrække fra samme Lokalitet for Aarene 1868—71. Efter skriftlig Meddelelse fra Kapt. Hoffmeyer giver jeg her i Tab. 14 de aarlige Summer for disse Aar tilligemed Aarssummerne siden 1875 (her menes Aar i sædvanlig Forstand). Til Sammenligning ere tillige anførte Wolf's Relativtal for de samme Aar.

Godthaab et au relévement brusque de la courbe des taches solaires en 1879—80 correspond une diminution rapide du nombre des aurores à Jacobshavn.

On a des observations d'*Iviktut* pour cinq hivers (1875—76 à 1879—80); elles appartiennent toutes à la période du minimum des taches solaires, mais accusent néanmoins un nombre très-considérable d'aurores boréales. En effet ces hivers ont fourni les nombres suivants de jours à aurore boréale: 155 en 1875—76, 153 en 1876—77, 144 en 1877—78, 168 en 1878—79, 88 en 1879—80[1]). Quoique cette série présente en 1878—79 un maximum immédiatement suivi d'une baisse rapide, il ne faut point y attacher une importance décisive, tant qu'on ignorera quelle est à Iviktut la fréquence des aurores boréales pendant le maximum des taches solaires. Heureusement l'Institut météorologique danois possède aussi une série d'observations provenant de cette localité pour les années 1868—71. Sur une communication écrite de Mr le capitaine Hoffmeyer, je donne ici, dans le tableau 14, les totaux annuels de ces années ainsi que ceux postérieurs à 1875 en prenant le mot année dans l'acception usuelle. Pour établir une comparaison s'y trouvent également cités les nombres relatifs de Wolf pour les mêmes années.

Tab. 14.

	1868	1869	1870	1871	1875	1876	1877	1878	1879
Antal Nordlys (Nombre d'aurores)	121	73	72	100	140	169	147	156	122[2])
W.	37.3	73.9	139.1	111.2	17.1	11.3	12.3	3.4	6.0

Denne Tabel bekræfter paa den smukkeste Maade det for Godthaab fundne Resultat; den udtaler med saa stor Bestemthed, som man kun kan ønske, *at Nordlysets Minimum i Grønland falder sammen med Solpletternes Maximum og omvendt.*

Endelig forefindes en meget lang og fuldstændig Iagttagelsesrække fra *Stykkisholm* paa Island (65° 5′ n. Br, 25° 6′ L. W. P). Denne meddeles med sine Maanedssummer i Tab 15. Desuden indeholder Rubriken a Aarssummerne, b Middelskymængden for Maanederne August—April (Skala 0—10) og c det til Middelskymængden 6.74 reducerede aarlige Nordlysantal. Rubriken d giver en Udjævning af disse reducerede Aarssummer, beregnet paa den Maade, at Værdien for Aaret γ i den fortløbende Aarrække α, β, γ, δ, ε sættes lig $\frac{\alpha + 4\beta + 6\gamma + 4\delta + \varepsilon}{16}$. Endelig indeholder Rubriken W de Wolf'ske Relativtal for de tilsvarende Aar (Juli—Juni).

Ce tableau confirme parfaitement le résultat trouvé pour Godthaab: il exprime avec toute la précision désirable, que *le minimum des aurores boréales en Groenland coïncide avec le maximum des taches du soleil et réciproquement.*

Finalement nous possèdons une série très-longue et parfaite d'observations provenant de *Stykkisholm* en Islande (65° 5′ lat. N., 25° 6′ long. W. de Paris). On la reproduit avec ses totaux mensuels dans le tableau 15. En outre la colonne a contient les totaux annuels, b la quantité moyenne de nuages pour les mois d'août à avril, échelle de 0 à 10, et c le nombre annuel d'aurores après sa réduction à une quantité moyenne de nuages (= 6.74). La colonne d donne une compensation de ces totaux annuels réduits: on l'a calculé de telle manière que, pour l'année γ dans la série α, β, γ, δ et ε, la valeur soit posée $= \frac{\alpha + 4\beta + 6\gamma + 4\delta + \varepsilon}{16}$.

Enfin la colonne W contient les nombres relatifs de Wolf pour les années correspondantes (juillet—juin).

---

[1]) Naar jeg tager Hensyn til Optegnelserne fra en anden Iagttager i Iviktut bliver Antallet for 1879—80: 114.

[2]) 136, hvis begge Iagttageres Optegnelser lægges til Grund.

[1]) en tenant compte des indications fournies par un autre observateur à Iviktut, le nombre correspondant à 1879—80 devient 114.

[2]) 136 en se basant sur les indications des deux observateurs.

Tab. 15.

	Aug.	Septb.	Octbr.	Novbr.	Decbr.	Jan.	Febr.	Marts.	April.	Mai.	a	b	c	d	W
1846-47	0	3	0	3	3	3	4	0	0	0	16	6.6	15	—	65.7
1847-48	0	1	0	2	3	4	7	2	1	0	20	6.5	19	—	124.7
1848-49	1	3	5	3	4	6	5	1	2	0	30	6.5	29	29	119.0
1849-50	1	3	4	5	8	9	6	3	4	0	43	6.3	40	34	77.2
1850-51	0	7	6	3	7	5	6	4	1	0	39	6.2	36	36	66 7
1851-52	1	2	2	1	3	6	5	3	0	0	23	6.9	24	43	59.2
1852-53	7	8	7	14	15	12	12	7	7	0	89	6.0	79	52	44.2
1853-54	2	3	7	2	8	13	3	0	0	0	38	7.4	42	54	29.3
1854-55	1	9	6	7	2	7	14	10	2	0	58	6.8	59	50	14.9
1855-56	0	2	4	4	10	7	4	7	3	0	41	6.8	41	44	3.2
1856-57	1	7	2	6	2	6	4	6	2	0	36	6.9	37	38	9.7
1857-58	3	4	2	5	6	0	2	1	7	0	30	7.3	32	36	37.2
1858-59	1	7	5	7	2	3	6	4	3	0	38	6.9	39	37	77.3
1859-60	0	3	6	5	13	6	2	3	3	0	41	6.9	42	37	96.3
1860-61	1	6	2	2	6	4	4	3	0	0	28	7.0	29	34	89.8
1861-62	2	5	3	4	0	3	1	7	8	0	33	6.8	33	33	67.9
1862-63	3	3	2	4	3	5	4	6	3	0	33	7.3	36	35	53.6
1863-64	0	2	1	3	5	1	8	8	4	0	32	6.9	33	38	43.9
1864-65	4	7	3	1	8	10	8	4	2	0	47	6.9	48	44	40.3
1865-66	2	3	10	9	2	6	7	7	2	0	48	6.8	48	46	23.5
1866-67	0	5	3	7	3	14	6	10	2	2	52	6.4	49	45	6.1
1867-68	2	0	1	4	8	8	2	4	3	0	32	7.0	33	45	18.3
1868-69	3	7	8	5	7	7	7	9	5	0	58	6.9	59	45	60.1
1869-70	0	4	2	9	3	7	5	3	1	0	34	6.7	34	44	107.0
1870-71	4	7	1	6	7	7	9	3	3	0	47	6.4	45	43	133.5
1871-72	0	8	4	8	5	10	7	5	3	0	50	6.3	47	—	98.6
1872-73	0	4	5	6	10	10	4	1	0	0	40	6.5	39	—	89.4
											1076	6.74			

Omendskjønt Aarssummerne ikke vise nogen stærk Variation, er det dog umiskjendeligt, *at de følge den samme Lov som de Godthaab'ske Nordlys.* Især træder dette smukt frem i den udjævnede Række d. Den paa Fig. 2 givne grafiske Fremstilling af Rækkerne c, d og W viser paa en iøjnefaldende Maade Modsætningen mellem Nordlysets og Solpletternes Gang.

Til det samme Resultat føres man, naar de reducerede Aarssummer c i Tab. 15 grupperes omkring Solpletternes Maxima og Minima, saaledes som det er sket i Tab. 16. Her betegner a de reducerede Aarssummer, b Middeltallet for hvert af Periodens Aar og c de af Tallene for hver 3 Aar udjævnede Værdier. Modsætningen mellem Nordlyset og Solpletterne træder her ikke mindre tydeligt frem end i Tab. 15.

Malgré la faiblesse de la variation que présentent les totaux annuels, on ne saurait méconnaître *qu'ils suivent la même loi que les aurores boréales de Godthaab.* Ce fait ressort notamment des valeurs compensées, dans la colonne d. Telle que la donne la figure 2, la représentation graphique des séries c, d et W, montre d'une manière évidente le contraste entre l'allure des aurores boréales et celle des taches solaires.

On est conduit au même résultat en groupant autour des maxima et minima des taches solaires les totaux annuels réduits du tableau 15, de la manière suivie dans le tableau 16. On y désigne par a les totaux annuels réduits, par b le nombre moyen pour chaque année de la période et par c les moyennes trisannuelles. Le contraste entre les aurores boréales et les taches solaires n'est pas moins saillant que dans le tableau 15.

Tab. 16.

	Maxima.													Minima.												
	1841 —42	42 —43	43 —44	44 —45	45 —46	46 —47	1847 —48	48 —49	49 —50	50 —51	51 —52	52 —53	53 —54	49 —50	50 —51	51 —52	52 —53	53 —54	54 —55	1855 —56	56 —57	57 —58	58 —59	59 —60	60 —61	61 —62
a						15	19	29	40	36	24	79	42	40	36	24	79	42	59	41	37	32	39	42	29	33
	1853 —54	54 —55	55 —56	56 —57	57 —58	58 —59	1859 —60	60 —61	61 —62	62 —63	63 —64	64 —65	65 —66	60 —61	61 —62	62 —63	63 —64	64 —65	65 —66	1866 —67	67 —68	68 —69	69 —70	70 —71	71 —72	72 —73
a	42	59	41	37	32	39	42	29	33	36	33	48	48	29	33	36	33	48	48	49	33	59	34	45	47	39
	1864 —65	65 —66	66 —67	67 —68	68 —69	69 —70	1870 —71	71 —72	72 —73	73 —74	74 —75	75 —76	76 —77													
a	48	48	49	33	59	34	45	47	39																	
b	45	54	45	35	46	29	35	35	37	36	29	64	45	35	35	30	56	45	54	45	35	46	37	44	38	36
c		48	45	42	37	37	33	36	36	34	43	46			33	40	44	52	48	45	42	39	42	40	39	

Der fremgaar altsaa af det Foregaaende, **at de Nordlysiagttagelser, vi besidde fra Polaregnene, kun kunne bidrage til i høj Grad at styrke den Lov, som de Godthaab'ske Iagttagelser med saa stor Bestemthed antyde.**

De ce qui précède il ressort donc **que les observations dont nous sommes en possession relativement aux aurores boréales dans les régions polaires, ne peuvent que contribuer à corroborer puissamment la loi indiquée avec tant de précision par les observations de Godthaab.**

Da en betydelig Del af de Godthaab'ske Nordlysiagttagelser falder om Morgenen, har jeg ved de fleste Undersøgelser ikke holdt mig til Antallet af Nordlysdage alene, men ogsaa betragtet *Morgen-* og *Aftennordlysene* hver for sig. Jeg skal først i Tab. 17 give Antallet af de i hver enkelt Maaned iagttagne Morgen- og Aftennordlys (M = Morgen, S = Aften).

Comme une partie considérable des observations de Godthaab sur les aurores boréales porte sur la matinée, j'ai dû, dans la plupart des recherches, ne pas m'en tenir simplement au nombre de jours à aurore, mais considérer aussi séparément *les aurores du matin* et *celles du soir*. Je vais d'abord donner dans le tableau 17 le nombre des aurores observées pendant chaque mois en désignant par M celles du matin et par S celles du soir.

Tab. 17.

	Aug.		Septbr.		Octbr.		Novbr.		Decbr.		Jan.		Febr.		Marts.		April.		Maj.		Sum. (Somme.)	
	M.	S.	M.	S.	M.	S.	M.	S.	M.	S.	M.	S.	M.	S.	M.	S.	M.	S.	M	S.	M.	S.
1865-66	0	0	0	0	5	10	14	14	15	15	10	11	4	9	6	10	0	6	0	0	54	75
1866-67	0	0	0	5	11	17	16	16	17	14	15	16	8	10	6	12	0	1	0	0	73	91
1867-68	0	0	0	1	6	6	3	7	10	11	6	10	8	10	1	7	0	4	0	0	34	56
1868-69	0	0	0	4	8	9	10	12	7	13	9	10	9	9	4	6	0	4	0	0	47	67
1869-70	0	0	0	6	2	4	7	5	5	7	4	4	5	5	1	2	0	2	0	0	24	35
1870-71	0	0	0	4	3	6	2	3	8	11	8	7	6	8	1	9	0	0	0	0	28	48
1871-72	0	0	0	4	3	4	8	8	0	1	3	4	4	3	0	1	0	1	0	0	18	26
1872-73	0	1	0	6	1	7	4	4	5	8	6	6	3	2	0	2	0	0	0	0	19	36
1873-74	0	0	0	9	4	9	12	7	9	7	8	9	5	4	0	5	0	5	0	0	38	55
1874-75	0	0	0	9	2	13	7	9	5	7	14	15	7	10	2	13	0	7	0	0	37	83
1875-76	0	2	0	7	2	9	11	20	10	11	6	12	12	15	1	9	0	3	0	0	42	88
1876-77	0	2	0	18	9	13	7	13	7	16	8	12	5	11	2	7	0	1	0	0	38	93
1877-78	0	0	0	6	3	16	6	12	3	8	3	6	5	7	1	4	0	1	0	1	21	61
1878-79	0	0	0	8	2	15	4	9	8	17	7	17	1	10	0	15	0	3	0	0	22	94
1879-80	0	0	0	8	1	8	6	11	3	10	2	10	1	8	0	12	0	4	0	0	13	71
Sum. (Somme.)	0	5	0	95	62	146	117	150	112	156	109	149	83	121	25	114	0	42	0	1	508	979

For at faa en bedre Oversigt over disse Tal, ville vi søge Aftennordlysenes Forhold til Morgennordlysene, idet vi sætte disses Antal = 1. Maanederne August, September, April og Maj kunne ikke medtages, da der ikke er iagttaget noget Morgennordlys i disse 4 Maaneder.

Pour obtenir un coup d'œil plus complet sur ces nombres, nous rechercherons la relation entre les nombres d'aurores correspondant au soir et ceux du matin. Posons pour cela le nombre des aurores du matin égal à 1. On ne saurait y comprendre les mois d'août, septembre, avril et mai, car durant aucun de ces quatre mois l'on n'a observé d'aurore boréale le matin.

Tab. 18.

	Octbr.	Novbr.	Decbr.	Jan.	Febr.	Marts.	Middel. (Moyenne.)
1865-66	2.0	1.0	1.0	1.1	2.3	1.7	1.4
1866-67	1.5	1.0	0.8	1.1	1.3	2.0	1.2
1867-68	1.0	2.3	1.1	1.7	1.3	7.0	1.6
1868-69	1.1	1.2	1.9	1.1	1.0	1.5	1.4
1869-70	2.0	0.7	1.4	1.0	1.0	2.0	1.5
1870-71	2.0	1.5	1.4	0.9	1.3	9.0	1.7
1871-72	1.3	1.0	—	1.3	0.8	—	1.4
1872-73	7.0	1.0	1.6	1.0	0.7	—	1.9
1873-74	2.3	0.6	0.8	1.1	0.8	—	1.4
1874-75	6.5	1.3	1.4	1.1	1.4	6.5	2.2
1875-76	4.5	1.8	1.1	2.0	1.3	9.0	2.1
1876-77	1.4	1.9	2.3	1.5	2.2	3.5	2.4
1877-78	5.3	2.0	2.7	2.0	1.4	4.0	2.9
1878-79	7.5	2.3	2.1	2.4	10.0	—	4.3
1879-80	8.0	1.8	3.3	5.0	8.0	—	5.5
Middel. (Moyenne.)	2.4	1.3	1.4	1.4	1.5	4.6	1.9

Af Tab. 18 fremgaar for det første, at Antallet af Aftennordlys saagodtsom i hver Maaned er større end Antallet af Morgennordlys, Forholdet er gjennemsnitlig meget nært som 2 : 1. Dette skyldes ganske simpelt den Omstændighed, at Aftennordlysene ligge bekvemmere for Iagttagelse, og at det Tidsrum, der kan ofres dem, er længere end Tilfældet er med Morgennordlysene; i Almindelighed kan man med Hensyn til de Godthaab'ske Observationer antage, at Iagttageren er oppe til kun et Par Timer før Midnat, medens Iagttagelserne af Morgennordlysene gjennemgaaende først begynde 4—5 Timer efter Midnat.

I de enkelte Aar er Forholdet i den første og største Del af Aarrækken kun underkastet smaa Svingninger; desto mere paafaldende er den betydelige og voxende Overvægt, Aftennordlysene udvise siden 1874—75. Da denne hurtige Tilvæxt ikke har noget tilsvarende andetsteds i Aarrækken, er den næppe periodisk; Aarsagen ligger rimeligvis deri, at Iagttageren i de sidste Aar mindre end før har havt sin Opmærksomhed henvendt paa Morgennordlysene. Hvad der gjør dette i høj Grad sandsynligt, er den Omstændighed, at Hr. Kleinschmidt netop ved det anførte Tidspunkt valgte en

Le tableau 18 met premièrement en relief la supériorité presque dans tous les mois du nombre d'aurores parues le soir sur le nombre d'aurores vues le matin: la relation est à très-peu près celle de 2 à 1 La cause en est tout simplement que les aurores du soir sont plus faciles à observer et que les limites de temps qu'on peut leur assigner sont moins étroites que dans le cas d'aurore boréale au matin: en général on peut, eu égard aux observations de Godthaab, admettre que l'observateur ne se retire point avant dix heures du soir, tandisque les observations sur les aurores boréales paraissant le matin ne commencent en moyenne que quatre ou cinq heures après minuit.

Dans la première et la plus notable portion de la série d'années la relation annuelle n'est sujette qu'à de faibles variations; ceci rend d'autant plus frappante la prépondérance considérable et croissante dont les aurores du soir font preuve depuis 1874—75. Comme cet accroissement rapide n'a rien qui lui corresponde dans le reste de la série d'années, il a à peine le caractère d'une période; la cause en est probablement dans ce que l'attention de l'observateur a été moins attirée par les aurores boréales du matin pendant les dernières années que précédemment. Ce, qui donne beaucoup de

senere Time for sine øvrige meteorologiske Morgenobservationer, og om end de Klokkeslet, der ere anførte ved de senere Morgennordlys, vise, at den ufortrødne Iagttager i hvert Fald ofte har været lige saa tidlig oppe efter, som før denne Forandring af Observationstiden indtraf, er det dog naturligst at antage, at Iagttagelserne før 8^h Fm. ikke mere ere blevne saa regelmæssigt anstillede som tidligere.

vraisemblance à cette hypothèse, c'est que précisément à cette époque Mr Kleinschmidt a choisi une heure plus avancée pour ses observations météorologiques du matin. Les heures marquées à propos des aurores boréales du matin observées plus tard, montrent, il est vrai, que l'observateur a été infatigable en toute occasion et s'est trouvé sur pied d'aussi bonne heure qu'avant l'introduction de ce changement dans l'heure des observations; mais ce qu'il est le plus naturel d'admettre, c'est que les observations antérieures à huit heures du matin, ont cessé d'être aussi régulièrement organisées que précédemment.

I Maanederne November, December, Januar og Februar er Forholdet saa godt som konstant, medens Aftennordlysene i October og Marts have en langt større Overvægt. Grunden er den, at Nattens kortere Varighed i disse Maaneder med større Styrke gjør sin Indflydelse gjældende paa Morgen- end paa Aftennordlysene.

Dans les mois de novembre, décembre, janvier et février les conditions sont à peu près constantes, tandisque les aurores du soir en octobre et mars l'emportent de beaucoup. La raison en est que pendant ces deux derniers mois la nuit dure moins et cette diminution exerce plus puissamment son influence sur l'observation des aurores boréales du matin que sur celle des aurores du soir.

Vi ville nu se, hvorledes den 11aarige Periode viser sig ved en saadan Adskillelse mellem *Morgen-* og *Aftennordlys*.

Den følgende Tab. 19 indeholder Resultatet for Morgennordlysene. Rubriken a giver det observerede Antal, b Skymængden, c det til Middelskymængden reducerede Antal, og W de Wolf'ske Relativtal.

Nous allons voir maintenant comment se comporte la période de onze ans vis-à-vis d'une pareille séparation entre les *aurores boréales du matin* et *celles du soir*.

Le tableau 19 contient le résultat pour les aurores boréales du matin. La colonne a indique le nombre observé, b la quantité de nuages, c le nombre réduit d'après la quantité de nuages et W les nombres relatifs de Wolf.

Tab. 19.

	a	b	c	W	c'	c—c'
1865-66	54	2.4	48.0	23.5	34.8	+ 13.2
1866-67	73	2.2	59.5	6.1	36.5	+ 23.0
1867-68	34	2.8	35.3	18.3	35.3	0.0
1868-69	47	2.6	45.3	60.1	31.3	+ 14.0
1869-70	24	3.1	27.6	107.0	26.8	+ 0.8
1870-71	28	2.5	25.9	133.5	24.3	+ 1.6
1871-72	18	2.7	18.0	98.6	27.6	− 9.6
1872-73	19	2.7	19.0	89.4	28.5	− 9.5
1873-74	38	2.9	40.8	51.7	32.1	+ 8.7
1874-75	37	2.7	37.0	32.1	34.0	+ 3.0
1875-76	42	2.7	42.0	11.6	36.0	+ 6.0
1876-77	38	2.7	38.0	13.5	35.8	+ 2.2
1877-78	21	2.9	22.6	6.8	36.4	− 13.8
1878-79	22	2.3	18.7	2.2	36.9	− 18.2
1879-80	13	3.0	14.4	16.3	35.5	− 21.1
		2.7	32.8 ± 3.3	44.7		± 12.9

Forholdet mellem Nordlysenes og Solpletternes Forandringer (Proportion entre les variations des aurores et celles des taches solaires) $= -0.096 \pm 0.080$, $c' = 37.1 - 0.096$ W.

Paa samme Maade ere Aftennordlysene fremstillede i Tab. 20, hvor Rubrikerne have den samme Betydning som i foregaaende Tabel.

Le tableau 20 représente de la même manière les aurores du soir. Les colonnes y ont la même signification que dans le tableau précédent.

Tab. 20.

	a	b	c	W	c'	c − c'
1865-66	75	2.4	66.7	23.5	72.0	— 5.3
1866-67	91	2.2	74.1	6.1	78.7	— 4.6
1867-68	56	2.8	58.1	18.3	74.0	— 15.9
1868-69	67	2.6	64.5	60.1	57.9	+ 6.6
1869-70	35	3.1	40.2	107.0	40.0	+ 0.2
1870-71	48	2.5	44.4	133.5	29.8	+ 14.6
1871-72	26	2.7	26.0	98.6	43.1	— 17.1
1872-73	36	2.7	36.0	89.4	46.7	— 10.7
1873-74	55	2.9	59.1	51.7	61.1	— 2.0
1874-75	83	2.7	83.0	32.1	68.7	+ 14.3
1875-76	88	2.7	88.0	11.6	76.5	+ 11.5
1876-77	93	2.7	93.0	13.5	75.8	+ 17.2
1877-78	61	2.9	65.5	6.8	78.4	— 12.9
1878-79	94	2.3	80.1	2.2	80.2	— 0.1
1879-80	71	3.0	78.9	16.3	74.7	+ 4.2
		2.7	63.8 ± 3.0	44.7		± 11.7

Forholdet mellem Nordlysenes og Solpletternes Forandringer (Proportion entre les variations des aurores et celles des taches solaires) $= - 0.384 \pm 0.073$. $c' = 81.0 - 0.384$ W.

En Betragtning af disse to Tabeller viser, at Nordlysdagenes periodiske Gang, saaledes som vi have fundet den i Tab. 10, *i alt væsenligt følges af baade Morgen- og Aftennordlysene hver for sig.* For den overvejende Del af deres Længde løbe alle tre Kurver parallele; kun Kurven for Morgennordlysene viser i sin sidste Del en hurtigere Nedgang end de to andre. Denne Omstændighed er, som ovenfor antydet, efter al Sandsynlighed ikke reel, men finder sin Forklaring i den omtalte Forandring af Tiden for Morgenobservationen. Kurven for Aftennordlysene er i Hovedsagen fuldstændig overensstemmende med den for Nordlysdagene fundne, kun er Nedgangen i den sidste Del noget mindre brat, *og sandsynligvis have vi i Aftennordlysenes Kurve det korrekteste Billede af de virkelige Forhold.*

Dette bekræftes i høj Grad af de Udjævninger, som her ligesom i Tab. 10 ere udførte efter den hypothetiske Formel $c' = k + h$ W. Medens Middelafvigelsen $\pm$ 11.7 for Aftennordlysene er ret gunstig, og Konstanten h = — 0.384 for disse er langt større end sin Middelfejl $\pm$ 0.073, er for Morgennordlysene Middelafvigelsen $\pm$ 12.9 sikkert for stor i Betragtning af de forholdsvis smaa Værdier for selve

En considérant ces deux tableaux on voit que l'allure périodique des jours à aurore boréale telle que nous l'avons trouvée dans le tableau 10, *est copiée dans ce qu'elle a d'essentiel par les allures respectives des aurores boréales du matin et de celles du soir séparément.* Le parallélisme des trois courbes se conserve sur la grande majorité de leur parcours: seule, la courbe des aurores boréales du matin affecte dans sa dernière partie une baisse plus rapide que celle des deux autres. Ainsi qu'on l'a insinué plus haut et d'après toute vraisemblance, cette circonstance ne correspond à aucune réalité, mais se trouve expliquée par le changement mentionné de l'heure à laquelle se font les observations du matin. La courbe des aurores du soir est généralement en parfait accord avec celle qu'on trouve pour les jours à aurore boréale, à cela près que la baisse dans la dernière partie est un peu moins rapide et *c'est vraisemblablement la courbe des aurores du soir qui nous donne l'image la plus exacte des conditions réelles.*

Ce qui le confirme fortement, ce sont les compensations effectuées ici, comme au tableau 10, d'après la formule hypothétique $c' = k + h$ W. Tandisque l'écart moyen $\pm$ 11.7, pour les aurores du soir parle en faveur du système et que la constante h = — 0.384 qui leur est afférente, dépasse de beaucoup son erreur moyenne $\pm$ 0.073, l'écart moyen pour les aurores boréales du matin $\pm$ 12.9 est certainement trop

Tællingsresultaterne a eller c i denne Række, og derhos vidner det ugunstige Forhold mellem Konstanten h = — 0.096 og dens Middelfejl ± 0.080 om, at der her er systematiske Fejl tilstede, som, om de end ikke helt udviske Modsætningen i Gangen for Nordlysenes og Solpletternes Hyppighed, dog væsentlig vilde svække denne Observationsrækkes Beviskraft for dette Forhold, dersom disse Observationer stode alene, og dersom Afvigelsens sandsynlige Aarsag ikke havde kunnet paavises.

Rækkerne c, c' og W i Tab. 19 og 20 ere fremstillede paa Fig. 3.

Efter at vi saaledes have konstateret den 11aarige Periodes Gang, ville vi dernæst undersøge *den aarlige Periode*.

Ogsaa Bestemmelsen af denne er forbundet med adskillige Vanskeligheder, der navnlig skyldes den i Aarets Løb forskjellige Længde af Natten, det vil sige, den Tid, i hvilken det er muligt, at et Nordlys kan komme tilsyne. For en Polarstation som Godthaab bortfalder næsten hele den ene Halvdel af Aaret; men ogsaa for de øvrige Maaneders Vedkommende gjør denne Indflydelse sig gjældende i større eller mindre Grad.

Dog har Dagens forskjellige Længde ikke saa stor Indflydelse paa Nordlysets Synlighed i Vinterhalvaaret, som man maaske kunde være tilbøjelig til at tro. Man maa nemlig huske paa, at Nordlyset ikke er et momentant optrædende Fænomen (som f. Ex. Stjerneskuddene), men at det tværtimod saa godt som altid har en længere Varighed, vel sjælden under flere Timer; endvidere, hvad der med Bestemthed fremgaar af tidligere Undersøgelser, at Nordlysets daglige Maximum falder i Nærheden af Midnat. Det vilde derfor være aldeles fejlagtigt f. Ex. at sige, at Antallet af observerede Nordlys er proportionalt med Nattens Længde, o. l. Et Nordlys vil, hvad enten Natten begynder Kl. 6 eller Kl. 8, paa Grund af de anførte Omstændigheder have omtrent samme Udsigt til at blive set. Dette gjælder dog for de Godthaab'ske Iagttagelsers Vedkommende kun de før Midnat optrædende Nordlys, idet det, som forhen anført, næsten altid vil være Tilfældet (og det fremgaar ogsaa direkte af Optegnelserne), at Iagttageren er oppe til kun et Par Timer for Midnat, medens Iagttagelserne om Morgenen først begynde Kl. 4—6. Dagens forskjellige Længde vil derfor faa en langt større Indflydelse paa Antallet af de om Morgenen observerede Nordlys. Det maa med Hensyn til den foreliggende Iagttagelsesrække beklages, at Iagttagelsestiden langtfra altid er angivet; den langt overvejende Del af de noterede Klokkeslet falder imidlertid i alle Maanederne efter Kl. 8 Aften,

fort si l'on considère les valeurs relativement faibles des nombres d'aurores observées dans la colonne c et puis encore la relation défavorable entre la constante h = — 0.096 et son erreur moyenne ± 0.080, témoigne de l'existence d'une erreur systématique incapable, il est vrai, d'oblitérer complètement le contraste entre l'allure de la courbe de fréquence des aurores boréales et celle des taches solaires, mais qui pourtant affaiblirait la valeur de cette série d'observations, si elle était isolée et s'il n'eût été possible d'indiquer la cause probable de l'écart.

Les séries c, c' et W des tableaux 19 et 20 sont représentées dans la figure 3.

Ayant ainsi constaté la marche de la période de onze ans, nous allons examiner la *période annuelle*.

La détermination de cette période est aussi entourée de certaines difficultés dont la cause est la longueur variable de la nuit aux diverses époques de l'année, c. à. d., le temps durant lequel il est possible à une aurore boréale de devenir visible. Pour une station polaire telle que Godthaab une moitié de l'année devient presque complétement nulle; il n'est pas jusqu'aux autres mois qui ne ressentent plus ou moins fortement cette influence.

Cependant la variabilité de la longueur du jour n'exerce pas sur la visibilité de l'aurore boréale pendant la moitié hibernale de l'année une influence aussi considérable qu'on serait peut-être porté à le croire. En effet l'on doit se souvenir que l'aurore boréale n'est pas un phénomène d'une apparition momentanée, comme, p. e., les étoiles filantes; mais qu'au contraire sa durée est bien appréciable et même rarement moins de quelques heures; notons en outre ce que d'autres recherches ont fait ressortir nettement, savoir, que le maximum journalier de l'aurore boréale coïncide presque avec minuit. Il serait donc tout à fait erroné de dire, p. e., que le nombre des aurores boréales observées est proportionnel à la longueur de la nuit, etc. En raison des circonstances précitées, il importe peu que la nuit commence à 6 heures ou à 8 heures: une aurore boréale n'en aura pas moins à peu près la même chance d'être vue. Ceci n'a toutefois de valeur que par raport aux aurores paraissant sur l'horizon de Godthaab avant minuit, car, ainsi qu'on l'a dit plus haut, l'observateur sera presque toujours levé jusqu'à dix heures du soir, tandisque les observations du matin ne commencent qu'entre 4 et 6 heures. La variabilité de la longueur du jour influera donc beaucoup plus fortement sur le nombre des aurores boréales observées le matin. Dans la série d'observations de Godthaab, il est à regretter que l'heure des observations ne soit pas toujours indiquée; néanmoins la

og det er kun rent undtagelsesvis, at et Nordlys kun er iagttaget paa en Tid før dette Klokkeslet. Fra Midten af September til Udgangen af Marts er paa Godthaabs Brede Solen fra Kl. 8 mindst 10° under Horisonten, og Timerne efter Kl. 8 ere derfor i dette Tidsrum af Aaret Nattimer, d. v. s. de muliggjøre, at et Nordlys kan vise sig[1]).

Skal den aarlige Periode derfor bestemmes, maa man udelukkende holde sig til Afteniagttagelserne, og den saaledes erholdte Række vil kun i Begyndelsen af September og i April i nogen væsenlig Grad være influeret af Dagens forskjellige Længde.

Summeres de i hver enkelt Maaned i de forskjellige Aar indtrufne Antal Nordlysdage, faas følgende Række:

grande majorité des heures notées est postérieure à 8 h. du soir dans tous les mois et c'est par pure exception qu'une aurore boréale soit observée à un moment antérieur à cette heure-là et pas après. Depuis le milieu de septembre jusqu'à la fin de mars et à partir de 8 heures du soir pour la latitude de Godthaab le soleil est au moins 10° au dessous de l'horizon et les heures qui suivent ce moment sont par conséquent des heures de nuit pendant cette époque de l'année. c. à d., rendent possible la visibilité d'une aurore boréale[1]).

Si donc on veut déterminer la période annuelle, il faut exclusivement s'en tenir aux observations du soir et la série qu'on obtient de la sorte, ne subira qu'au commencement de septembre et en avril l'influence marquée de la variabilité dans la longueur du jour.

Si pour chaque mois des diverses années on fait la somme des nombres de jours à aurore boréale, on a la série que voici:

Tab. 21.

Aug.	Septbr.	Octbr.	Novbr.	Decbr.	Jan.	Febr.	Marts.	April.	Maj.
5	87	153	173	189	179	147	111	38	1

For de første 5 Maaneder bliver den samlede Sum 607, for de sidste 5 Maaneder 476 Nordlysdage.

Den første Korrektion, der her maa anbringes, er med Hensyn til Maanedernes forskjellige Længde. Reduceres altsaa Antallene til Maaneder paa 30 Dage, faas følgende Resultat:

Pour les cinq premiers mois la somme totale est 607 jours à aurore et pour les cinq derniers mois elle est de 476.

La première correction qu'on doive appliquer ici, a trait à la différence de longueur des mois. Si donc on réduit les nombres à des mois de 30 jours, on a le résultat suivant:

Tab. 22.

Aug.	Septbr.	Octbr.	Novbr.	Decbr.	Jan.	Febr.	Marts.	April.	Maj.
4.8	87.0	148.1	173.0	182.9	173.2	156.1	107.4	38.0	1.0

[1]) Jeg skal her i Forbigaaende berøre, hvad forøvrigt først Professor FEARNLEY har gjort mig opmærksom paa, at WEYPRECHT gjør sig skyldig i en Fejlslutning, naar han („Nordlichtbeobachtungen", Pag. 16) finder et Kriterium for Nordlysets ringe Højde i den Omstændighed, at man kan iagttage et Nordlys til en Tid paa Aftenen, hvor Solen har saa ringe Depression, at Fænomenet maatte befinde sig i de direkte Solstraalers Omraade, og efter WEYPRECHT's Mening derfor være usynligt, saafremt det overskred en vis Højde. Det er med Hensyn til Betingelserne for Nordlysets Synlighed aldeles ligegyldigt, om det træffes af direkte Solstraaler eller ikke, idet det udelukkende kommer an paa, om den Baggrund, paa hvilken Nordlyset projicerer sig, er tilstrækkelig mørk. At Nordlyset (som Regel i hvert Fald) ikke kan iagttages om Dagen, er ikke fordi det træffes af Solstraalerne, men fordi Himmelbunden er for stærkt oplyst. En Lysflamme, f. Ex., vil ses lige godt, hvad enten den bestraales af Sollyset eller ikke, naar kun Baggrunden, foran hvilken Lyset iagttages, holdes uforandret.

[1]) Je toucherai ici, en passant, un point sur lequel M[r] le professeur FEARNLEY a d'ailleurs été le premier à appeler l'attention, savoir, que WEYPRECHT commet une erreur dans la conclusion par laquelle (Nordlichtbeobachtungen, pag. 16) il trouve un criterium de la faible hauteur des aurores boréales dans le fait qu'on peut observer une aurore boréale à un moment du soir où la dépression du soleil est tellement peu considérable, que le phenomène devrait se produire dans l'aire même des rayons solaires directs et par conséquent, d'après WEYPRECHT rester invisible si son altitude dépassait une certaine valeur. En vue des conditions de visibilité de l'aurore boréale, il est tout à fait indifférent que l'apparition ait lieu dans les rayons directs du soleil ou en dehors, car la seule chose qui importe ici, c'est que l'arrière-plan sur lequel se projette l'aurore boréale, soit suffisamment sombre. Si en général l'aurore boréale ne peut être observée de jour, ce n'est point parceque les rayons du soleil la rencontrent, mais parceque le ciel forme un fond trop fortement éclairé. La flamme d'une bougie, p. e., se voit également bien, qu'elle soit ou non frappée par les rayons de la lumière solaire, pourvu que l'arrière-plan reste le même.

Middelskymængden for de forskjellige Maaneder varierer ikke meget, men vi ville dog tage Hensyn til den, og faa derved den Række, der er givet i Tab. 23, hvor tillige Afvigelserne fra Middeltallet (m) ere anførte. Maanederne August og Maj tage vi intet Hensyn til.

La quantité moyenne des nuages ne varie pas beaucoup pendant les divers mois, mais n'en sera pas moins prise en considération et fournira ainsi une série donnée par le tableau 23, où sont également portés les écarts du nombre moyen (m). Nous ne tenons aucun compte des mois d'août et de mai.

Tab. 23.

	Septbr.	Octbr.	Novbr.	Decbr.	Jan.	Febr.	Marts.	April.	m.
Antal (Nombre)	87.0	148.1	166.6	176.1	166.8	161.9	107.4	35.2	131.1
± m.	— 44.1	+ 17.0	+ 35.5	+ 45.0	+ 35.7	+ 30.8	— 23.7	— 95.9	

Vi ville nu se, til hvilket Resultat vi komme ved at behandle Morgen- og Aftennordlysene for sig. I Tab. 24 ere Morgennordlysene sammenstillede; Rubriken a indeholder det observerede Antal Nordlys; b dette reduceret til 30 Dage; c Skymængden; d de med denne korrigerede Antal, og e Afvigelserne fra Middeltallet.

Nous verrons maintenant à quel résultat nous arriverons en traitant séparément les aurores boréales du matin et celles du soir. Dans le tableau 21 on a confronté les aurores boréales du matin; la colonne a comprend le nombre d'aurores observées; b ce nombre réduit à 30 jours; c la quantité de nuages; d les nombres corrigés par rapport à cette quantité et e les écarts du nombre moyen.

Tab. 24.

	a	b	c	d	e
Septbr.	0	0.0	2.7	0.0	— 60.3
Octbr.	61	59.0	2.7	59.0	— 1.3
Novbr.	111	111.0	2.6	106.9	+ 46.6
Decbr.	109	105.5	2.6	101.6	+ 41.3
Jan.	107	103.5	2.6	99.7	+ 39.4
Febr.	82	87.9	2.8	91.2	+ 30.9
Marts.	25	24.2	2.7	24.2	— 36.1
April.	0	0.0	2.5	0.0	— 60.3
			2.7	m = 60.3	

Paa samme Maade ere Aftennordlysene givne i Tab. 25, i hvilken Rubrikerne have samme Betydning som i foregaaende Tabel.

Le tableau 25 donne de la même manière les aurores boréales du soir. Les colonnes y ont le même sens qu'au tableau précédent.

Tab. 25.

	a	b	c	d	e
Septbr.	87	87.0	2.7	87.0	— 22.9
Octbr.	138	133.5	2.7	133.5	+ 23.6
Novbr.	139	139.0	2.6	133.9	+ 24.0
Decbr.	146	141.3	2.6	136.1	+ 26.2
Jan.	139	134.5	2.6	129.5	+ 19.6
Febr.	113	121.1	2.8	125.6	+ 15.7
Marts.	102	98.7	2.7	98.7	— 11.2
April.	38	38.0	2.5	35.2	— 74.7
			2.7	m = 109.9	

I Fig. 4 er fremstillet saavel Rækken i Tab. 23 (A), som Rækkerne d i Tab. 24 (M) og 25 (S).

Kurven A udviser en tydelig og temmelig regelmæssig Stigen og Falden med December Maaned som Maximum. Om denne Kurve tør vi imidlertid ikke antage, at den giver et sandt Billede af Vinterparten af Nordlysets aarlige Periode, thi Kurven M viser, at den betydelige Tilvæxt i Maanederne Novbr.—Febr. for en stor Del skyldes Morgennordlysenes stærkt tiltagende Hyppighed i disse Maaneder. I Kurven S have vi derimod sikkert et nogenlunde korrekt Billede af de virkelige Forhold. Den udviser, hvad der allerede er fremhævet tidligere, f. Ex. af Weyprecht [1]), **at Nordlyset i de arktiske Egne har et aarligt Maximum i Nærheden af Vintersolstitiet**, uden at dog Overvægten her er stor ligeoverfor de nærmeste Maaneder paa begge Sider. Af de fra lavere Breder saa sikkert konstaterede Maxima ved Jævndøgnstiderne findes her ikke noget Spor.

Søger man det gjennemsnitlige maanedlige Antal i de to Grupper af Maaneder

I. Octbr., Novbr., Febr., Marts,

II. Decbr., Jan.,

saa er Forholdet mellem Hyppigheden i disse Grupper for de tre paa Fig. 4 fremstillede Rækker det følgende:

La figure 4 représente à la fois la série du tableau 23 (A) et les séries d des tableaux 24 (M) et 25 (S).

La courbe A accuse une oscillation bien marquée et assez régulière avec le maximum dans le mois de décembre. Nous n'oserons admettre que cette courbe reproduit d'une manière véridique la partie hibernale de la période annuelle de l'aurore boréale, car la courbe M montre que l'accroissement notable pendant les mois de novembre à février est dû en grande partie à la fréquence fortement croissante des aurores boréales du matin pendant ces mois là. Dans la courbe S au contraire nous sommes certains d'avoir une image assez correcte des conditions réelles: cette courbe démontre ce qui a déjà été avancé précédemment, p. ex., par Weyprecht [1]), que **dans les régions polaires l'aurore boréale a un maximum annuel auprès du solstice d'hiver**, sans que toutefois il y ait ici un surplus notable en regard des mois les plus rapprochés du solstice tant avant qu'après. On ne trouve ici aucune trace de ces maxima si bien constatés dans les basses latitudes à l'époque des équinoxes.

Si l'on cherche la moyenne mensuelle des deux groupes de mois

I. octobre, novembre, février, mars,

II. décembre, janvier,

la relation de fréquence de ces groupes pour les trois séries représentées dans la figure 4 s'exprime comme suit:

Tab. 26.

	I.		II.	I.		II.
A.	146.0	:	171.5	1	:	1.17
M.	70 3	:	100.7	1	:	1.33
S.	122.9	:	132.8	1	:	1.08

Vi skulle nu noget nærmere undersøge Nordlyshyppighedens Gang i Vinterhalvaarets Løb, idet vi ville betragte mindre Tidslængder end som hidtil hele Maaneder. Ved disse Undersøgelser ville vi imidlertid af foranførte Grunde kun holde os til Aftennordlysene.

Jeg giver her først en Fortegnelse over Summerne af de *paa hver enkelt Dag* iagttagne Aftennordlys.

[1]) Nordlichtbeobachtungen, Pag. 35.

Il nous faudrait maintenant approfondir un peu l'étude de l'allure qu'affecte l'aurore boréale sous le rapport de la fréquence dans le cours du semestre d'hiver et pour cela nous considérerons des laps de temps moins étendus que jusqu'ici. Dans ces recherches nous nous en tiendrons cependant aux aurores boréales du soir et cela pour des raisons citées plus haut.

Je donne ici d'abord un aperçu des nombres d'aurores boréales observées le soir *de chaque jour séparé*.

[1]) Nordlichtbeobachtnngen, Pag. 35.

Tab. 27.

Dag. (Jour.)	Antal. (Nombre.)	Dag. (Jour.)	Antal. (Nombre.)	Dag. (Jour.)	Antal. (Nombre.)	Dag. (Jour.)	Antal. (Nombre.)	Dag. (Jour.)	Antal. (Nombre.)	Dag. (Jour.)	Antal. (Nombre.)	Dag. (Jour.)	Antal. (Nombre.)
Aug. 28	1	Okt. 3	5	Nov. 8	7	Dec. 14	5	Jan. 19	5	Feb. 24	3	April 1	0
29	1	4	3	9	6	15	2	20	3	25	7	2	2
30	1	5	4	10	2	16	4	21	6	26	2	3	3
31	2	6	3	11	4	17	4	22	1	27	3	4	4
Sept. 1	0	7	6	12	4	18	5	23	2	28	2	5	2
2	0	8	3	13	6	19	5	24	2	Marts 1	1	6	2
3	2	9	2	14	5	20	5	25	4	2	1	7	3
4	0	10	4	15	4	21	6	26	6	3	2	8	5
5	4	11	4	16	6	22	5	27	7	4	1	9	1
6	2	12	6	17	3	23	6	28	5	5	2	10	0
7	2	13	4	18	4	24	7	29	3	6	3	11	0
8	2	14	4	19	6	25	4	30	3	7	1	12	0
9	3	15	2	20	4	26	3	31	2	8	3	13	1
10	2	16	8	21	5	27	5	Feb. 1	6	9	4	14	3
11	3	17	3	22	5	28	6	2	6	10	4	15	3
12	4	18	5	23	5	29	7	3	4	11	4	16	3
13	1	19	8	24	4	30	3	4	3	12	7	17	1
14	4	20	5	25	3	31	3	5	4	13	3	18	0
15	4	21	5	26	3	Jan. 1	5	6	4	14	5	19	2
16	5	22	5	27	4	2	5	7	5	15	8	20	0
17	3	23	5	28	5	3	3	8	5	16	3	21	1
18	4	24	3	29	7	4	4	9	6	17	3	22	0
19	1	25	6	30	4	5	8	10	5	18	4	23	1
20	2	26	4	Dec. 1	7	6	7	11	4	19	2	24	0
21	2	27	5	2	6	7	4	12	5	20	3	25	0
22	4	28	4	3	4	8	4	13	7	21	3	26	0
23	4	29	4	4	3	9	2	14	4	22	7	27	0
24	2	30	5	5	4	10	2	15	4	23	5	28	1
25	3	31	5	6	6	11	5	16	4	24	3	29	0
26	4	Nov. 1	6	7	3	12	6	17	2	25	4	30	0
27	6	2	4	8	6	13	4	18	3	26	3	Maj 1	0
28	8	3	5	9	5	14	5	19	3	27	2	2	0
29	4	4	1	10	3	15	7	20	4	28	4	3	0
30	2	5	5	11	4	16	6	21	2	29	2	4	0
Okt. 1	4	6	7	12	6	17	7	22	1	30	3	5	1
2	4	7	5	13	4	18	6	23	4	31	2		

Denne Række udviser saa mange Spring, uden at dog nogen enkelt Dag udmærker sig ved nogen særdeles overvejende Nordlysmængde, at den ikke kan give nogen klar Forestilling om Nordlyshyppighedens Gang i disse Maaneder. Vi ville derfor se, hvorledes Sagen stiller sig, naar vi søge det gjennemsnitlige daglige Antal for hvert *Femdøgn*, idet vi da tillige ville tage Hensyn til Middelskymængden i samme Femdøgn. I Tab. 28 indeholder Rubriken b Femdøgnene, betegnede ved den midterste Dag; c det gjennemsnitlige daglige Antal Aftennordlys; d Middelskymængden; e Produktet af c og d, og e' en Udjævning af Værdierne i c.

Cette série dans laquelle, cependant, aucun jour ne se distingue par un nombre particulièrement prédominant d'aurores boréales, est tellement accidentée, qu'elle ne saurait représenter d'une manière claire le degré de fréquence des aurores boréales pendant ces mois. C'est pourquoi nous voulons voir quelle tournure prend la question quand on cherche la moyenne journalière pour chaque *pentade* et pour cela nous tiendrons compte de la quantité moyenne de nuages pendant le même espace de temps. Dans le tableau 28 la colonne b correspond aux pentades designées par leur jour du milieu; c à la moyenne journalière des aurores du soir; d à la quantité moyenne de nuages; e au produit de c par d et e' à une compensation des valeurs contenues en e.

Tab. 28.

b	c	d	e	e'	b	c	d	e	e'
Septbr. 5	2.0	2.8	5.60	5.0	Jan. 3	5.0	2.2	11.00	12.0
10	2.8	2.8	7.84	7.0	8	3.8	2.5	9.50	12.0
15	3.4	2.7	9.18	8.2	13	5.4	2.8	15.12	12.2
20	2.6	2.9	7.54	9.4	18	5.4	2.5	13.50	12.0
25	3.8	2.7	10.26	10.2	23	3.0	2.8	8.40	11.6
30	4.4	2.6	11.44	10.8	28	4.8	2.7	12.96	11.8
Oktbr. 5	4.2	2.9	12.18	11.4	Febr. 2	4.2	2.5	10.50	11.8
10	3.8	2.7	10.26	11.8	7	4.8	2.7	12.96	12.0
15	4.2	2.7	11.34	12.0	12	5.0	2.6	13.00	11.8
20	5.6	2.6	14.56	12.2	17	3.2	3.0	9.60	10.4
25	4.6	2.3	10.58	12.0	22	2.8	3.0	8.40	9.0
30	4.8	2.5	12.00	11.6	27	3.0	3.1	9.30	8.2
Novbr. 4	4.4	2.5	11.00	11.6	Marts 4	1.8	3.1	5.58	8.0
9	4.8	2.5	12.00	11.6	9	3.2	2.7	8.64	9.0
14	5.0	2.6	13.00	12.0	14	5.2	2.5	13.00	9.8
19	4.4	2.6	11.44	12.2	19	3.0	2.6	7.80	9.8
24	4.0	2.9	11.60	12.2	24	4.4	2.3	10.12	9.2
29	5.4	2.4	12.96	12.2	29	2.6	2.8	7.28	7.8
Decbr. 4	4.6	2.8	12.88	12.0	April 3	2.2	2.8	6.16	6.2
9	4.2	2.6	10.92	11.8	8	2.2	2.3	5.06	4.8
14	4.2	2.7	11.34	12.0	13	1.4	2.4	3.36	3.8
19	5.0	2.4	12.00	12.2	18	1.2	2.3	2.76	2.2
24	5.0	2.7	13.50	12.2	23	0.4	2.6	1.04	1.4
29	4.8	2.6	12.26	12.2	28	0.2	2.5	0.50	0.6
								m = 9.84	

Tallene i Rubriken e' ere udjævnede ved dobbelt Anvendelse af Formlen

Les nombres sous le titre e' sont compensés en appliquant deux fois la formule:

$$e'_4 = \frac{-2\,e_1 + 3\,e_2 + 6\,e_3 + 7\,e_4 + 6\,e_5 + 3\,e_6 - 2\,e_7}{21},$$

altsaa under Forudsætning af, at de sande Værdier i Tidsrum af en Maaned eller to overalt kunne fremstilles som hele algebraiske Funktioner af højst 3die Grad. De vise helt igjennem en svag bølgende Bevægelse, der synes at skyldes den ikke ganske bortfjærnede Indflydelse af Maaneskinnet. Afset herfra vise Tallene fra Begyndelsen af Oktober til Begyndelsen af Februar en saa mærkelig Ligestorhed, at der i hele dette Tidsrum lige meget og lige lidt kan være Tale om særlige Maxima eller Minima. Vilde man antage denne uforanderlige Hyppighed for at være det normale Forhold for hele Aaret, kunde de virkelige Tals Stigen fra August og September give et Maal for Dagslysets Indflydelse paa Nordlysets Synlighed; og anvendtes dette Maal paa de nærmest tilsvarende Dage om Foraaret, vilde Nordlysene ogsaa fra Midten af Marts kunne antages at være omtrent lige saa hyppige som om Efteraaret og Begyndelsen af Vinteren. Men mellem Begyndelsen af Februar og Midten af Marts have Nordlysene været saa meget sjældnere, at Afvigelsen næppe kan skyldes tilfældige Unøjagtigheder i de enkelte Tal.

et par conséquent dans l'hypothèse que les valeurs réelles pour l'espace d'un ou deux mois pourront partout être représentées par des fonctions algébriques entières du 3e degré au plus. Elles affectent d'un bout à l'autre un faible mouvement d'ondulation que l'on croit pouvoir attribuer à l'influence incomplètement paralysée du clair de lune. Abstraction faite de cela, les nombres offrent depuis le commencement d'octobre jusqu'à celui de février une uniformité si remarquable que, relativement à ce laps de temps, on ne saurait parler ni de maxima ni de minima perceptibles. Si l'on veut voir dans cette fréquence invariable la condition normale de l'année entière, la hausse des nombres réels à partir d'août et septembre pourrait fournir un module pour l'influence de la lumière du jour sur la visibilité de l'aurore boréale; en appliquant ce module aux jours de printemps qui correspondent le mieux, il faudrait aussi admettre que depuis le milieu de mars les aurores boréales seraient à peu près aussi fréquentes qu'en automne et au début de l'hiver. Mais entre le commencement de février et le milieu de mars, la fréquence des aurores boréales diminue tellement que l'écart ne saurait

Hvorledes end denne Uregelmæssighed vil være at forklare, og selv om man ikke ganske turde benægte Muligheden af, at Dagslysets Indflydelse kunde være større end her antaget, og helt hen over Jævndøgnstiderne kunde skjule mulige smaa Maxima, er det klart, at Forholdene ved Godthaab med Hensyn til Nordlysenes aarlige Fordeling ere højst forskjellige fra, hvad der er typisk i de tempererede Egne, hvor Fænomenets aarlige Gang viser to udprægede Maxima ved Jævndøgnstiderne og et Minimum omkring Vintersolhverv.

Rækkerne e og e' i Tab. 28 ere gjengivne paa Fig. 5.

Én tidligere fra forskjellige Sider fremsat Formodning om, at Nordlyset skulde være særlig hyppigt paa enkelte af Aarets Dage, en Formodning, der om den kunde konstateres som Kjendsgjerning kunde støtte de af adskillige Forskere fremsatte kosmiske Theorier (der i Parenthes bemærket sikkert kunne trænge til en saadan Støtte), findes ikke bekræftet i den Godthaab'ske Række, som vi have givet i Tab. 27. Der findes ganske vist i denne Række adskillige større Spring, baade tiltagende og aftagende, men de fremtræde dog langtfra paa en saadan Maade, at den ovennævnte Formodning derved kunde finde en Bestyrkelse.

Med stort Besvær men uden Held har jeg anstillet en hel Del Undersøgelser over, om der muligvis i den fortløbende Række af alle Dagene i de 14 Aar (Sommermaanederne medregnede) skulde kunne paavises nogen iøjnefaldende Periodicitet i Nordlyshyppigheden. Det kunde f. Ex. antages, at Solens Rotation kunde afspejle sig paa en saadan Maade. Ved imidlertid at ordne Dagene i de 14 Aar efter en Periode paa 27½ Dag, viser der sig ikke nogen Antydning til en saadan Solindflydelse. Antagelsen af en saadan er i og for sig selv ikke saa urimelig, naar man f. Ex. husker paa den i enkelte Tilfælde iagttagne Samtidighed mellem store Bevægelser paa Solens Overflade og Perturbationer i de jordmagnetiske Kræfter, men det vil være særdeles vanskeligt for Nordlysets Vedkommende at paavise en saadan Afhængighed, om den existerer. For det første virker nemlig den af Maaneskinnet afhængige Periode[1]) i høj Grad forstyrrende; dernæst maatte man antage, at de saa at sige nordlysfremkaldende Kræfter paa Solen have en konstant

[1]) Denne Periode er meget iøjnefaldende, men selvfølgelig ikke reel, hvorfor den ikke behandles her, uagtet de Godthaab'ske Nordlys ogsaa i denne Henseende frembyde adskillige Ejendommeligheder.

à peine être attribué à l'inexactitude fortuite de certains nombres.

Quelle que soit l'explication vraisemblable de cette irrégularité et même si l'on n'osait pas nier absolument que l'influence de la lumière du jour puisse s'étendre au delà des bornes reconnues ici, dépasser d'emblée les équinoxes et masquer les maxima imparfaits qui pourraient se produire, il n'en est pas moins clair qu'à Godthaab et par rapport à la répartition des aurores boréales dans le cours de l'année, les conditions diffèrent considérablement des conditions typiques ou normales dans les régions tempérées où l'allure annuelle du phénomène laisse voir deux maxima bien marqués aux équinoxes et un minimum à peu près au solstice d'hiver.

Les séries e et e' du tableau 28 sont reproduites dans la figure 5.

Divers auteurs se sont avancés jusqu'à présumer que l'aurore boréale doit être d'une fréquence particulière pendant certains jours de l'année. Si l'on pouvait constater comme fait cette présomption, elle pourrait venir à l'appui des théories cosmiques avancées par divers savants (et, soit dit entre parenthèses, ces théories pourraient bien avoir grand besoin d'un tel appui); mais cette même présomption n'est aucunement confirmée par la série de Godthaab que nous avons donnée au tableau 27. Très-certainement l'on trouve dans cette série diverses inflexions brusques assez fortes soit dans le sens de la hausse, soit dans celui de la baisse, mais il s'en faut de beaucoup qu'elles se produisent de façon à pouvoir corroborer la présomption ci-dessus mentionnée.

Je me suis donné beaucoup de peine, mais sans profit, pour organiser nombre de recherches sur la possibilité de trouver la preuve d'une périodicité évidente dans la fréquence de l'aurore boréale, en me servant de la série courante de tous les jours pendant 14 ans, y compris les mois d'été. On pourrait, par exemple, supposer que la rotation du soleil soit capable de se réfléchir de cette manière. Si, toutefois, on arrange les jours des 14 années par périodes de 27½ jours, l'on ne découvre rien qui révèle une pareille influence du soleil. Admettre cette influence n'est cependant point, si absurde; car on n'a, p. ex., qu'à se rappeler les coïncidences observées en certains cas entre les grands mouvements à la surface du soleil et les perturbations des forces magnétiques terrestres; mais il y aura des difficultés particulières à démontrer que l'aurore boréale se trouve sujette à une semblable corrélation, s'il en est une. Un premier empêchement considérable, c'est la présence d'une période qui dépend du clair de lune[1]); puis il faudrait admettre que ces forces

[1]) Cette période est parfaitement saillante, mais ne correspond naturellement à aucune réalité; aussi ne saurait-il en être traité ici, quoique, sous ce rapport aussi, les aurores boréales de Godthaab présentent diverses particularités.

Beliggenhed paa dens Overflade, hvad der næppe er rimeligt, især naar det, som i foreliggende Tilfælde, gjælder et forholdsvis saa langt Tidsrum som 14 Aar.

Og selv om man antog, at denne Beliggenhed var konstant blot i Løbet af et Vinterhalvaar, kommer man heller ikke til noget Resultat, thi her vil Maaneskinsperioden dominere enhver anden muligt existerende Periode, og dette har især en uheldig Indflydelse, fordi Maaneskinsperioden og Tiden for Solens tilsyneladende Rotation kun ere et Par Dage forskjellige i Længde.

———

Inden jeg gaar over til at omtale videre Undersøgelser, vil det være nødvendigt at give nogle Oplysninger om Hr. Kleinschmidt's Methode med Hensyn til Inddelingen og Optegnelsen af Nordlysets Fænomener og Faser. De af Iagttageren anvendte Symboler ere med faa Forandringer de nedenstaaende, og den vedføjede Betydning er givet med Hr. Kleinschmidt's egne Ord.

Roligt.

1 = *svag Lysning uden kjendelig Form, undertiden udbredt over næsten hele Himlen.*

2 = *stærkere Lysning, almindeligst samlet i mindre, skylignende Partier.*

3 = *tæt Bue, bestaaende af en ensartet, tæt Lysmasse.*

I Bevægelse.

4 = *Bue med Straaler, som skyde ud og forsvinde, med eller uden Bevægelse til Siden.*

5 = *adspredte Straaler og Straalebundter hist og her opflammende og forsvindende.*

6 = *Straaler i tætte Rækker; Bevægelse dels i Straalerne, dels i Rækken som et Hele.*

7 = *Straaler i en staaende Række fra NE gjennem Zenith mod SW.*

8 = *en Blanding af flere af disse Former, især 2, 5 og 6, samtidige eller skiftende.*

f = stærk; ff = meget stærk; v = levende; vv = meget levende; 3^2 eller 4^2 = dobbelt Bue; z = i Nærheden af Zenith eller omkring Zenith; t = over hele Himlen.

Desuden er undertiden angivet Himmelegnen, hvor Formerne optræde; hvor denne ikke udtrykkelig er tilføiet, *er altid den sydlige Halvdel af Himlen underforstaaet.*

Om Hovedformerne giver Hr. Kleinschmidt endvidere følgende nærmere Meddelelser:

„*Formen 1* ligner ofte paa en skuffende Maade det forsvindende Dagslys, saa at man kun af dens Sted og Tiden

solaires où l'on veut voir la source des aurores boréales, occupent constamment la même position à la surface du soleil, ce qui est à peine probable, surtout quand il s'agit, comme dans le cas présent, d'un laps de temps relativement aussi long que 14 ans.

Et même en admettant que cette position ne soit constante que pendant un semestre d'hiver, on n'en arriverait pas plus pour cela à un résultat, car alors surviendra la période du clair de lune qui masquera toute autre période existante et elle exercera une influence d'autant plus fâcheuse, qu'il n'y a qu'une différence d'environ deux jours entre la période du clair de lune et le cycle de la rotation apparente du soleil.

———

Avant de passer aux autres recherches dont j'ai à parler, il est nécessaire de donner quelques éclaircissements sur la méthode adoptée par Mr. Kleinschmidt pour classer et désigner les phénomènes et phases de l'aurore boréale Les symboles employés sont, à peu de changements près, les suivants et la signification qui y est attachée, est citée textuellement de Mr. Kleinschmidt.

Immobiles.

1 = *lueur faible sans forme bien définie, s'étendant parfois sur la presque totalité du ciel;*

2 = *lueur plus marquée, généralement amassée par taches plus ou moins grandes ayant l'apparence de nuages;*

3 = *arc compact formé d'une masse lumineuse homogène et serrée;*

En mouvement.

4 = *arc dardant des rayons fugaces avec ou sans mouvement latéral;*

5 = *rayons épars et faisceaux de rayons çà et là, qui s'embrasent, puis s'évanouissent;*

6 = *rayons par bandes serrées; mouvement tantôt dans les rayons mêmes, tantôt dans l'ensemble de la rangée;*

7 = *rayons rangés debout dans une bande dirigée du NE par le zénith au SW;*

8 = *mélange de plusieurs de ces formes surtout 2, 5 et 6, simultanément ou à tour de rôle.*

f = fort; ff = très-fort; v = vif; vv = très-vif; 3^2 ou 4^2 = arc double; z = dans le voisinage du zénith ou autour de ce point; t = couvrant tout le ciel.

Outre cela on trouve quelquefois indiquée la région du ciel où apparaissent les types; à moins d'une insertion explicite de cette indication, *c'est toujours de l'hémisphère méridional du ciel qu'on doit l'entendre.*

Voici des remarques plus détaillées que fait Mr. Kleinschmidt au sujet des formes principales:

„Le *type 1* ressemble souvent, à s'y méprendre, au crépuscule en sorte que sa position azimuthale et l'heure

for dens Optræden kan vide, at den ikke er dette. Den forekommer maaske oftere, end jeg noterer den; undertiden er der en Lysning enten over hele Himlen eller over en Del af den, om hvis Natur jeg er i Tvivl.

Formen 2 er meget hyppig, især naar dertil regnes, hvad jeg betegner med $^4/_2$, $^6/_2$ etc., nemlig hvor Omridsene ere de samme, som hos 4, 6 etc., men med udviskede Straaler, saa at Lysmassen ses ensartet. Almindeligst viser denne Form sig dog med Omrids, som nogenlunde ligne de her almindeligste Skyers, med udvisket Begrændsning og snart i større, snart i mindre Pletter. Lysstyrken kan undertiden hos denne Form være lige saa stor, som hos nogen af de andre, men hyppigst lyser den dog betydelig svagere.

I *Formerne 3, 4, 5* og *6* er Lysmassen altid (i hvert Fald mindes jeg ingen Undtagelse) tættest forneden, medens foroven Formen 3 i Almindelighed er mere eller mindre udvisket, og 4, 5 og 6 altid løbe ud i Straaler, derimod er det just ikke altid Tilfældet, at Straalerne lige til Buens eller Bundtets eller Rækkens nedre Kant ere skarpt udprægede; er dette Tilfældet, saa ere de gjerne ogsaa i mere eller mindre stærk Bevægelse. Foruden Bevægelsen af de enkelte Straaler indenfor den samme Straalerække (ofte ser det ud, som om Straalerne samtidigt fra Rækkens begge Ender løb gjennem hverandre), flytter ogsaa hele Rækken sig ofte til en af Siderne eller op og ned; undertiden er Straalerækken bugtet og bevæger sig ligesom svingende. Ligeledes er ogsaa Straalebuen (4) i sin Helhed i en bugtet Bevægelse, saa at den ene eller den anden Del af den hæver eller sænker sig, samt udskyder længere eller kortere Straaler, men i Sammenhæng med det øvrige, hvorved da Buen faar en uregelmæssig Form. Naar Buen (saavel 3 som 4) er regelmæssig, har den tilsyneladende altid Form af en Cirkelbue; dens Krumning synes i Almindelighed altid at være noget nær den samme, dens almindeligste Høide i Midten er mellem 5 og 10 Grader over Horizonten, og dens høieste Punkt ligger i Regelen mellem S og SSE. Straalerækkerne (6) kunne være af meget forskjellig Længde; i Almindelighed ere de desto længere, jo stærkere Nordlyset overhovedet er.

Formen 7 har i Omridsene og Bevægelsen endel tilfælles med en uhyre Røgsøile (kun at den er lysende og for endel bestaar af mere eller mindre tydelige Straaler), som synes at komme fra et Sted inde i Landet. I Landenden (NE) er den i Regelen smallest og stærkest lysende, og Straalerne tydeligst og mest levende; mod Søenden (SW) udbreder den sig lidt, samt bliver svagere, saa at den sydvestlige Horizont i Almindelighed kun naas af den, naar Lysudviklingen er meget stærk (en eneste Gang har jeg set den omvendt: stærkest i Sydvestenden). Saa godt som altid indtager den selvsamme Stilling: fra et Punkt i Horizonten

de son apparition sont les seuls critériums. Elle se présente peut-être plus souvent que je ne l'ai noté; parfois le ciel entier, ou une portion de la voûte est illuminée par une lueur, dont la nature est bien douteuse.

Le *type 2* et très-fréquent, surtout si l'on y range ce que je désigne par $^4/_2$, $^6/_2$ etc., c. à. d. les aurores ayant les mêmes contours que 4, 6 etc., mais dont les rayons sont estompés en sorte que le corps lumineux parait homogène. En général ce type se montre cependant avec des contours assez analogues à ceux des nuages ordinaires, mal définis sur les bords et formant des taches tantôt étendues, tantôt moins considérables. L'intensité lumineuse de ce type peut quelquefois égaler celle des autres types, mais le plus souvent l'éclat est notablement plus faible.

Dans les *types 3, 4, 5* et *6*, la masse lumineuse est toujours plus compacte en dessous, en tout cas je ne me souviens d'aucune exception; d'autre part la portion supérieure du type 3 est en général plus ou moins estompée et 4, 5 et 6 dardent toujours des rayons, mais ceux-ci ne sont pas toujours nettement marqués jusqu'au bord inférieur de l'arc, du faisceau ou de la bande; lorsque tel et le cas, les rayons sont aussi le plus souvent animés d'un mouvement plus ou moins rapide. Outre le mouvement propre aux rayons d'une rangée (l'aspect est souvent tel que les rayons émanant des deux extrémités de la rangée semblent s'entre-pénétrer) la rangée entière se déplace souvent aussi latéralement ou de bas en haut et vice versa; parfois la bande rayonnante s'arque et se meut en oscillant. C'est encore ainsi que l'arc rayonnant (4) a un mouvement général ondoyant, de sorte que l'une ou l'autre de ses parties s'élève ou s'abaisse, tout en lançant des rayons plus ou moins allongés, mais sans cesser de faire corps avec le reste; cela donne à l'arc une forme irrégulière. Si l'arc (tant 3 que 4) est régulier, sa forme apparente est toujours celle d'un arc de cercle dont la courbure parait en général rester toujours à peu près la même, la hauteur du milieu au dessus de l'horizon étant généralement de 5 à 10°, tandisque le point culminant se trouve presque régulièrement entre le Sud et le SSE. Les rangées rayonnantes (6) peuvent être de longueur très-différentes; elle sont en général d'autant plus longues que l'ensemble de l'aurore boréale est plus intense.

Le *type 7* ressemble beaucoup pour les contours et les mouvements à une immense colonne de fumée, à cela près qu'il est lumineux et se compose en grande partie de rayons plus ou moins nets; cette colonne semble s'élèver d'un lieu à l'intérieur du pays. C'est en général du côté de la terre (NE pour nous) qu'elle a sa moindre épaisseur et sa plus forte lumière et que les rayons sont le plus nets et le plus vifs; du côté de la mer (SW), la largeur augmente un peu et l'éclat s'affaiblit de sorte que le SW de l'horizon n'est en général pas atteint par l'aurore boréale avant le moment du plus fort développement de la lumière. Je

mellem NE og ENE gjennem Zenith til det diametralt modsatte Punkt i den sydvestlige Horizont (mellem SW og WSW). Jeg har oftere faaet det Indtryk, at Formen 4 egentlig er den samme som 7, kun set i Frastand og fra Siden istedetfor nedenfra". I Optegnelserne findes flere Exempler paa, at Hr. Kleinschmidt direkte har iagttaget, at Buen ved efterbaanden at stige høiere op paa Himlen er bleven til Formen 7.

Ogsaa nogle andre af Hr. Kleinschmidt's Bemærkninger ville her være paa deres Plads.

„Den sydlige Halvdel af Himlen er aldeles overvejende den Egn, hvor Nordlyset her viser sig stærkest, og som oftest ses det alene paa den sydlige Himmel. Navnlig Nordlysbuen mindes jeg kun faa Gange i 25 Aar at have set i N; dens Midtpunkt ligger almindeligst mellem retvisende S og SSE, dog kan det ogsaa ligge noget udenfor disse Streger, saavel mod E som mod W. Saavidt jeg ved, ses Nordlyset paa hele den koloniserede Del af Grønlands Vestkyst overveiende i S, men det forekommer mig, at jeg i den sydligste Del af Landet har set Nordlysene stærkere end her og byppigere udbredte over hele Himlen."

I Forbindelse med disse Hr. Kleinschmidt's Bemærkninger skal jeg her meddele til hvilke Resultater Iagttagelserne fra *Jakobshavn* og *Upernivik* føre med Hensyn til Nordlysets Beliggenhed i Forhold til Verdenshjørnerne. I disse tidligere omtalte Iagttagelsesrækker er nemlig som oftest anført, i hvilken Himmelegn Nordlyset har vist sig. I Tab. 29. er for begge disse grønlandske Stationers Vedkommende angivet, hvor mange Gange Nordlyset er optraadt i hver Himmelegn, samt dette Antal udtrykt i Procent af Nordlysenes Sum.

n'ai vu qu'une seule fois le contraire c. a. d., le maximum de l'éclat dans le point passant par le SW. Ce type affecte presque toujours la même position; partant d'un point de l'horizon entre le NE et l'ENE, il traverse le zénith et atteint un point diamétralement opposé dans le SW de l'horizon (entre le SW et l'WSW). J'ai souvent été sous l'impression que le type 4 n'est à proprement parler, que le type 7 aperçu de loin et par côté au lieu de par dessous" (les notes présentent plusieurs exemples où Mr. Kleinschmidt a observé directement la transformation de l'arc en le type 7 au fur et à mesure qu'il s'élevait dans le ciel).

Il ne sera pas non plus hors de propos de citer ici quelques autres remarques de Mr. Kleinschmidt.

„La moitié méridionale du ciel est pour la grande majorité des cas le lieu où l'aurore boréale a le plus d'intensité et la plupart des aurores boréales apparaissent exclusivement sur la partie sud. Je ne me souviens pas d'avoir vu plus de quelques fois en 25 ans un arc auroral au Nord; son milieu se trouve le plus généralement entre le Sud vrai et le SSE, mais il peut aussi s'écarter un peu de ces rhumbs, tant vers l'Est qu'à l'Ouest. Autant que je sache l'aurore boréale se montre dans le Sud pour toute la partie colonisée de la côte occidentale du Groenland; mais il me semble que dans la région la plus méridionale du pays j'ai vu les aurores boréales plus intenses qu'ici et plus fréquemment étendues sur le ciel entier."

Conjointement à ces remarques de Mr. Kleinschmidt voici les résultats auxquels conduisent les observations de Jacobshavn et Upernivik par rapport à la situation de l'aurore boréale. Dans les séries d'observations dont il a été parlé précédemment, l'on a cité le plus souvent les régions du ciel dans lesquelles l'aurore boréale s'est montrée. Dans le tableau 29 on a indiqué pour l'une et l'autre de ces stations groenlandaises, combien de fois l'aurore boréale a paru dans chaque région du ciel et de plus ces nombres y sont exprimés en centièmes du total des aurores.

Tab. 29.

		N	NE	E	SE	S	SW	W	NW	S—N	Sum Somme.
Jakobshavn	Antal. Nombre.	1.5	10 5	33.0	63.0	12 0	1.0	1.0	»	5.0	127
	p. C.	1.2	8.3	26.0	49.6	9.4	0.8	0.8	»	3 9	100
Upernivik	Antal. Nombre.	»	0.5	4.5	9.0	14.0	2 0	0 5	0.5	»	31
	p. C.	»	1.6	14.5	29.0	45.2	6.5	1 6	1.6	»	100

Hr. Kleinschmidt bemærker endvidere:

„Nordlyset er her i Almindelighed uden egentlig Farve, nærmest lignende Maanens Lys, og naar undtages nogle

Mr. Kleinschmidt fait en outre remarquer ce qui suit:

„L'aurore boréale est en général sans couleur propre, sa lumière ne peut mieux être comparée qu'au clair de lune,

sjældne Tilfælde af røde Nordlys, er det egentlig kun naar Nordlyset er i stærk Bevægelse, at det undertiden spiller lidt i det røde eller grønne. Saaledes kan det undertiden ses, enten at, naar der viser sig enkelte Straalebundter (Formen 5), et af dem er rødligt, eller at (i Formen 6) een rød Straale ligesom gjennemløber en hel Straalerække, saaledes at det ser ud, som om den røde Straale løber hen til sin Nabo, afgiver Farven til denne, som da atter løber til den næste, afgiver Farven til denne o, s. v., men Bevægelsen foregaar i Almindelighed saa hurtigt, at man næppe kan følge den med Øjnene.

Ofte ses Nordlyset her, endogsaa temmelig stærkt' allerede medens Dagslyset endnu staar paa Himlen, til andre Tider derimod viser der sig uagtet fuldstændig klar Himmel hele den første Del af Natten intet, uden maaske svage Spor, indtil Nordlyset 6 eller 8 Timer efter Solens Nedgang pludselig fremkommer meget stærkt.

Endnu maa jeg tilføje, at jeg aldrig nogensinde har bemærket nogen Lyd forbunden med Nordlyset, uagtet min Hørelse i Almindelighed har været ret god."

Weyprecht[1]) fremsætter den Formodning, at Nordlyszonen[2]) i Aarets Løb udfører en frem- og tilbage gaaende Bevægelse, saaledes at den ved Jevndøgnstiderne ligger mere sydlig, hvorved de i de tempererede Egne ved disse Tider optrædende Maxima finde deres Forklaring, medens den omtrent ved Vintersolhverv skulde have en mere nordlig Beliggenhed og derved fremkalde det i Polarlandene ved denne Tid indtræffende Maximum og det længere Syd paa samtidigt og sikkert konstaterede aarlige Minimum. Denne Udtalelse har bevæget mig til at undersøge de Godthaabske Nordlys i denne Henseende. Jeg har dog ikke nøjedes med at indskrænke denne Undersøgelse alene til den aarlige Periode, men ogsaa udstrakt den til Nordlysets øvrige to Perioder, og er derved kommen til Resultater, der fortjene saa meget større Opmærksomhed, som de antyde en Forklaring baade af den foran fremstillede Omvending af den 11aarige Hyppighedskurve i Godthaab, og tillige af de ved de andre Perioder optrædende Forhold.

---

[1]) Nordlichtbeobachtungen der österreichisch-ungarischen arctischen Expedition Pag. 31 og 35.

[2]) Her og i det følgende vil jeg ved denne Betegnelse forstaa det Bælte, hvor Nordlyset er hyppigst, og som derfor kan anses som dette Fænomens egentlige Arnested. Dets Middelstilling falder rimeligvis hovedsagelig sammen med den af Fritz (Petermann's Mittheilungen. 20. Bind, 1874; Pag. 347) angivne Maximalzone for Nordlyset.

et à part quelques cas rares d'aurore boréale rouge, c'est à proprement parler, seulement durant les évolutions rapides de l'aurore, qu'elle présente parfois un peu de rouge ou de vert. Ainsi l'on peut, à l'occasion, soit pendant l'apparition de faisceaux rayonnants (type 5), voir un faisceau rougeâtre, soit, comme dans le type 6, voir un rayon rouge qui semble traverser toute une rangée de rayons; l'aspect est alors tel, que le rayon rouge semble se transporter chez son voisin, qui lui prend sa teinte et passe au suivant pour déteindre sur lui, et ainsi de suite; mais le mouvement est en général si rapide que l'œil a de la peine à le suivre.

Souvent ici l'on commence à voir une aurore boréale, même assez intense, avant que la lumière du jour n'ait disparu du ciel; d'autre fois au contraire rien ne se manifeste pendant toute la première moitié de la nuit, quoique le ciel soit parfaitement clair, excepté peut-être de vagues traces; puis 6 ou 8 heures après le coucher de soleil, l'aurore boréale se produit subitement avec une grande intensité.

Je dois encore ajouter que jamais dans aucun cas je n'ai remarqué de bruit accompagnant l'aurore boréale, bien que mon ouïe ait généralement été fort bonne.

Weyprecht[1]) suppose que dans le cours de l'année la zône aurorale[2]) effectue un mouvement oscillatoire tel, que sa position aux équinoxes est plus méridionale, ce qui fournit une explication des maxima qui ont lieu à ces époques dans les régions tempérées. Au solstice d'hiver la zône aurait au contraire une position plus septentrionale et cela susciterait les maxima qui ont lieu à cette époque dans les régions polaires et le minimum annuel constaté avec certitude à cette même époque de l'année dans les pays plus au sud. Cette supposition m'a poussé à examiner les aurores boréales de Godthaab sous ce rapport. Je ne me suis pas toutefois contenté d'effectuer cette recherche exclusivement sur la période annuelle, mais je l'ai étendue aux deux autres périodes de l'aurore boréale et je suis de la sorte arrivé à des résultats qui méritent d'autant plus l'attention qu'ils expliquent aussi bien le renversement de la courbe de fréquence à Godthaab pendant la période de onze ans que les conditions qui surgissent dans les autres périodes.

---

[1]) Nordlichtbeobachtungen der österreichisch-ungarischen arctischen Expedition pag. 31 et 35.

[2]) Par ce terme, soit ici, soit dans la suite, je comprends la zône de la surface terrestre pour laquelle l'aurore boréale a sa plus grande fréquence et qui par conséquent peut être considérée comme le foyer propre de ce phénomène. Sa position moyenne coïncide vraisemblablement à peu près, avec la zône de maximum des aurores boréales indiquée par Fritz (Petermann's Mittheilungen, vol. 20. 1874, pag. 347).

Weyprecht støtter sin Formening ikke alene dertil, at den aarlige Kurve i Polaregnene har sit Maximum ved Vintersolhverv, men ogsaa og navnlig til det af ham for vedkommende Omraade[1]) fundne og i Vinterhalvaarets Løb varierende Forhold mellem de i S og i N optrædende Nordlys. Da Weyprecht befandt sig omtrent under Zonen for Nordlysets største Hyppighed, har han kunnet klassificere de af ham iagttagne Nordlys, eftersom de viste sig mod N eller S. En saadan Inddeling tillade de Godthaabske Iagttagelser ikke. Godthaab ligger allerede saa langt nordlig for denne Zone, at det langt overvejende Antal Nordlys maa vise sig mod S, hvilket ogsaa fremgaar af de i det foregaaende Afsnit givne Meddelelser. De Nordlys, som udelukkende have vist sig mod N, ere ogsaa i Virkeligheden kun faa: Morgennordlys 40, Aftennordlys 16, Nordlysdage 25. Jeg har derfor maattet gaa en noget anden Vei, idet jeg har fundet Forholdet mellem de Nordlys, der kun ere optraadte i ringere sydlig Høide, og de, som have vist sig ved Zenith eller i N eller have indtaget hele Himlen. Alle de Nordlys, hvis Stedsangivelse er z, N eller t, saavelsom Formen 7, ere derfor regnede til den sidste Gruppe. Ogsaa denne Methode vil, om ikke saa kraftigt, som den, der stod til Weyprechts Raadighed, kunne tjene til at give en Forestilling om Nordlyszonens større eller mindre Nærhed til Iagttagelsesstedet og Beliggenhed i Forhold til dette.

Weyprecht n'appuie pas sa supposition exclusivement sur le fait que dans les régions polaires la courbe annuelle a son maximum au solstice d'hiver; il la base aussi et surtout sur la relation variable pendant les six mois d'hiver qui existe entre les aurores boréales apparaissant au Sud et celles qu'on voit au Nord.[1]) Comme Weyprecht se trouvait à peu près sous la zône de plus grande fréquence des aurores boréales, il a pu classer les aurores qu'il observait, d'après leur apparition au Nord ou au Sud. Les observations de Godthaab ne sauraient se prêter à une pareille classification. Godthaab est situé déjà tellement au nord de cette zône que la grande majorité des aurores boréales doit y apparaître au Sud; cela ressort aussi des communications précédentes. Les aurores boréales qui se sont projetées exclusivement sur le nord du ciel, sont en réalité peu nombreuses; 40 aurores boréales le matin, 16 le soir, 25 jours à aurore. C'est pourquoi j'ai dû prendre un autre chemin et m'assurer des relations entre les aurores qui ne se sont élevées qu'à une moindre hauteur au dessus de l'horizon Sud et celles qui se sont montrées au zénith ou au Nord ou bien ont couvert le ciel entier. Toutes les aurores dont l'indice de situation est z, N ou t, ainsi que le type 7, sont donc comptées dans le dernier groupe. Cette méthode n'est pas si rigoureuse que celle dont disposait Weyprecht, mais elle n'en servira pas moins à représenter la proximité plus ou moins grande de la zône aurorale au lieu d'observation ainsi que la position du phénomène par rapport à ce lieu.

Vi ville først se, hvorledes Fordelingen i de to Grupper stiller sig i *Vinterhalvaarets Løb*. Ogsaa her har jeg fundet det nødvendigt foruden Nordlysdagene særskilt at betragte Morgen- og Aftennordlysene.

Nous allons d'abord voir comment se produit la répartition entre les deux groupes durant le semestre d'hiver. Ici aussi je me suis vu contraint de considérer non seulement les jours à aurores, mais aussi les aurores boréales du matin et celles du soir séparément.

I de følgende Tabeller indeholder Rubriken s Antallet af alle kun mod S sete Nordlys, z Antallet af dem, der have vist sig i Zenith eller nordligere. Rubrikerne s′ og z′ angive Forholdet mellem begge Slags Nordlys udtrykt i Procent af deres Sum.

Dans les tableaux suivants la colonne s contient le nombre des aurores vues exclusivement au Sud, la colonne z le nombre d'aurores qui se sont montrées au zénith ou plus au Nord. Les colonnes s′ et z′ indiquent la relation entre les aurores des deux catégories et l'expriment en centièmes de leur somme.

Tab. 30 fremstiller Fordelingen ved Nordlysdagene:

Le tableau 30 représente la répartition dans les jours à aurore:

[1]) 77—80° n. Br., 60—70° L. E. Gr.

[1]) 77—80° lat. Nord. 60—70° long. E. Greenwich.

Tab. 30.

	s	z	s'	z'
August	5	0	—	—
September	68	19	78	22
Oktober	90	63	59	41
November	72	101	42	58
December	65	124	34	66
Januar	65	114	36	64
Februar	54	93	37	63
Marts	73	38	66	34
April	27	11	71	29
Mai	0	1	—	—

Antallet af Nordlysdage, hvor Nordlyset udelukkende er iagttaget i N, er i September 2, Oktober 2, November 5, December 2, Januar 6, Februar 5, Marts 3.

Tab. 31 indeholder Morgennordlysene:

Le nombre des jours à aurore où l'aurore boréale à été observée exclusivement au Nord, est de 2 pour septembre, 2 pour octobre, 5 pour novembre, 2 pour décembre, 6 pour janvier, 5 pour février, 3 pour mars.

Le tab. 31 contient les aurores boréales du matin.

Tab. 31.

	s	z	s'	z'
Oktober	17	44	28	72
November	29	82	26	74
December	24	85	22	78
Januar	25	82	23	77
Februar	18	64	22	78
Marts	6	19	24	76

Antallet af Morgennordlys udelukkende i N er i Oktober 7, November 11, December 5, Januar 9, Februar 6, Marts 2.

Tab. 32 fremstiller Aftennordlysene:

Nombres des aurores boréales occupant exclusivement le Nord: 7 en octobre, 11 en novembre, 5 en décembre, 9 en janvier, 6 en février, 2 en mars.

Le tableau 32 représente les aurores du soir:

Tab. 32.

	s	z	s'	z'
August	5	0	—	—
September	68	19	78	22
Oktober	111	27	80	20
November	103	36	74	26
December	87	59	60	40
Januar	80	59	58	42
Februar	73	40	64	36
Marts	80	22	78	22
April	27	11	71	29
Mai	0	1	—	—

Antallet af Aftennordlys udelukkende i N er i September 2, Oktober 0, November 3, December 2, Januar 5, Februar 2, Marts 2.

Rækkerne s′ og z′ ere grafisk fremstillede paa Fig. 6 (Tab. 30: A, 31: M, 32: S). Af disse Rækker fremgaar med Evidens: **at den relative Hyppighed af de over Iagttagelsesstedet eller nordligere optrædende Nordlys har en aarlig Periode, der viser 2 Minima ved Jevndøgnstiderne og et Maximum ved Solhverv.** Tydeligst fremgaar dette af Tab. 32 og Fig. 6 S. De to Minima optræde i Oktober og Marts, medens Hyppigheden i September og April allerede igjen er større. I Tab. 31 er denne periodiske Gang langt svagere udtrykt, men den kan dog tydelig spores. Meget tydelig fremgaar det samme af Tab. 30, hvor Stigningen før og efter begge Minima imidlertid ikke fremtræder, men dette skyldes kun den Omstændighed, at September og April ere aldeles uden Morgennordlys.

En udmærket Bestyrkelse finder dette ved den forhen omtalte, korte Række Iagttagelser fra *Sukkertoppen*, der ere udførte fuldstændig efter Hr. Kleinschmidt's System. Søger man ogsaa her for hver Maaned Procentantallet af de i Zenith eller nordligere optrædende Nordlys, faas den i Tab. 33 givne Række.

Nombres d'aurores du soir occupant exclusivement le Nord: 2 en septembre, 0 en octobre, 3 en novembre, 2 en décembre, 5 en janvier, 2 en février, 2 en mars.

Les séries s′ et z′ sont représentées graphiquement par la fig. 6 (Tab. 30: A, 31: M, 32: S). Ces séries mettent en évidence **que la fréquence relative des aurores qui se produisent au zénith du lieu d'observation ou plus au Nord, a une période annuelle présentant deux minima aux équinoxes et un maximum au solstice.** C'est du tableau 32 et de la fig. 6 S, que cela ressort le plus clairement. Les deux minima se produisent en octobre et mars, tandisque la fréquence en septembre et avril est déjà redevenue plus considérable. Dans le tableau 31 cette marche périodique est beaucoup plus faiblement marquée, mais ses traces peuvent néanmoins être suivies. Le même fait ressort très-nettement du tableau 30, quoiqu'il n'y ait de pente ni avant le premier minimum, ni après le second; ce qui est dû à une particularité, savoir: que septembre et avril sont tout à fait sans aurore boréale du matin.

Ceci se trouve remarquablement confirmé par la courte série d'observations faites au *Sukkertoppen* et dont on a parlé plus haut. L'observateur y a suivi ponctuellement le système de Mr. Kleinschmidt. Si l'on veut encore ici chercher quel est pour chaque mois le nombre sur cent d'aurores boréales qui se sont projetées sur le zénith ou plus au Nord, on obtient la série donnée dans le tableau 33.

Tab. 33.

	September.	Oktober.	November.	December.	Januar.	Februar.	Marts.	April.
z′	19	35	54	62	46	47	32	15

Vi føres altsaa af disse Undersøgelser til det samme Resultat som Weyprecht: **at Nordlyszonen henimod Efteraarsjævndøgn skrider mod Syd, derefter gaar mod Nord for at naa sin nordligste Stilling ved Solhverv; herpaa skrider den atter mod Syd og er i sin sydligste Stilling ved Foraarsjævndøgn, hvorpaa Bevægelsen atter gaar i nordlig Retning.**

Det vil ses, at Antallet af de efter Tabellerne 30—32 angivne, udelukkende mod N iagttagne Nordlys i Hovedsagen stemmer overens hermed.

Der følger heraf, at de to i de tempererede Zoner ved Jevndøgnstiderne optrædende Maxima maa nærme sig hinanden desto mere, jo nordligere Iagttagelsesstedet er beliggende. Jeg har ikke Leilighed til at underkaste dette Punkt nogen grundig Undersøgelse, men noget saadant synes

Ces investigations nous conduisent donc au même résultat que Weyprecht, savoir: **que vers l'équinoxe d'automne la zône aurorale tend au Sud, puis passe au Nord pour atteindre sa position la plus septentrionale vers le solstice; de là elle repasse au Sud et occupe sa position la plus méridionale vers l'équinoxe du printemps; sur quoi elle reprend sa route en tournant au Nord.**

On peut constater l'accord général de cette proposition avec le nombre des aurores boréales observées exclusivement dans la partie nord du ciel et données à la suite des tableaux 30-32.

Il s'ensuit que les deux minima qui se produisent aux équinoxes dans les zônes tempérées, doivent converger de plus en plus à mesure que le lieu d'observation est situé plus au Nord. Je n'ai pas eu l'occasion de soumettre ce point à un examen bien approfondi, mais il paraît y avoir

at være Tilfældet. Af LOVERING's: „On the secular Periodicity of the Aurora Borealis" fremgaar f. Ex., at medens de to Maxima optræde i Marts og September i St. Petersborg, Åbo, Stockholm, Christiania, Worcester (Mass.) og New-Haven, indtræffe de i Aalesund, Newberry, Quebec og Newfoundland i Februar og Oktober, i Hammerfest i Jan.—Decbr., i Fort Reliance i Januar. Lærerige i saa Henseende ere ogsaa de aarlige Rækker for *Upernivik*, *Jacobshavn* og *Iviktut*, der ere anforte i Tab. 34 tilligemed de til 30 Dage reducerede Værdier.

du vrai. L'ouvrage de LOVERING intitulé: „On the secular Periodicity of the Aurora Borealis", fait voir, p. e., que tandisque d'une part on constate deux minima en mars et septembre à St. Petersbourg, Åbo, Stockholm, Christiania, Worcester (Mass.) et New Haven, d'autre part ces minima se produisent en février et octobre à Aalesund, Newberry, Quebec et Terreneuve, en janvier et décembre à Hammersfest et en janvier au Port Reliance. Sous ce rapport on a beaucoup à apprendre des séries annuelles d'*Upernivik*, *Jakobshavn* et *Iviktut*, que cite le tableau 34 ainsi que les valeurs réduites à 30 jours.

Tab. 34.

	Juli.	Aug.	Septbr.	Oktbr.	Novbr.	Decbr.	Jan.	Febr.	Marts.	April.	Mai.
Upernivik	—	—	1	0	1	19	8	5	3	0	—
	—	—	1.0	0.0	1.0	18.4	7.7	5.3	2.9	0.0	—
Jacobshavn	—	—	12	21	22	30	37	21	13	1	—
	—	—	12.0	20.3	22.0	29.0	35.8	22.3	12.6	1 0	—
Iviktut	2	52	90	88	77	81	103	79	76	72	14
	1.9	50.3	90.0	85.2	77.0	78.4	99 7	83.5	73.5	72.0	13.5

For Iviktut, den sydligste af disse tre Stationer, indtræffer det aarlige Maximum vel i Januar, men der optræder tillige et sekundært Maximum omkring Efteraarsjævndogn. I Jacobshavn, som ligger 8° nordligere, optræder der kun et eneste, meget tydeligt udpræget Maximum i Januar, og i Upernivik, den nordligste af Stationerne, fremtræder Maximum ved Vintersolhverv saa markeret og dominerende som i ingen anden hidtil bekjendt Række fra noget Sted paa Jorden.

For Fuldstændighedens Skyld giver jeg paa dette Sted endnu den aarlige Række, der fremgaar af de i Tab. 15 meddelte Iagttagelser fra *Stykkisholm* paa Island. I Tab. 35 er givet Maanedssummerne i 27 Aar, dernæst disse Summer reducerede til 30 Dage og endelig det gjennemsnitlige maanedlige Antal i et Aar.

A Iviktut, station la plus méridionale des trois, le maximum annuel se produit bien en janvier, mais il se produit en même temps un maximum secondaire vers l'équinoxe d'automne. A Jakobshavn, situé à 8° plus au nord, il ne se produit qu'un seul maximum, assez nettement marqué en janvier et à Upernivik, la plus septentrionale des trois stations, le maximum du solstice d'hiver est mieux marqué et plus prédominant qu'on ne l'a trouvé jusqu'ici dans aucun autre point de la terre.

Pour être complet j'ajoute ici la série annuelle qui ressort des observations communiquées dans le tableau 15 et provenant de *Stykkisholm* en Islande. Le tableau 35 donne les totaux mensuels de 27 années, puis ces totaux réduits à 30 jours et finalement les moyennes mensuelles pour une année.

Tab. 35.

August.	September.	Oktober.	November.	December.	Januar	Februar.	Marts.	April.	Mai.
39	123	101	135	153	179	152	121	71	2
37.7	123.0	97.7	135.0	148.1	173.2	161.4	117.1	71.0	1 9
1.4	4.6	3.6	5.0	5.5	6.4	6.0	4.3	3.0	0.1

Naar undtages en svag Antydning til et sekundært Maximum i September, viser denne Række en regelmæssig Stigen og Falden omkring et udpræget Maximum i Januar[1]).

Et andet meget vigtigt Faktum, der fremgaar af Tab. 31 og 32 er det, **at medens ved Aftennordlysene de i Zenith og nordligere optrædende Nordlys ere mindre hyppige end Nordlysene i Syd, er det omvendte Tilfældet ved Morgennordlysene.** Fordele vi det samlede Antal Nordlys efter disse to Grupper, kommer man til det i Tab. 36 fremstillede Resultat.

A l'exception d'un faible indice d'un maximum secondaire en septembre, cette série accuse une hausse et une baisse régulières séparées par un maximum bien marqué en janvier[1]).

Voici un autre fait très-important qui ressort des tableaux 31 et 32: **tandisque, parmi les aurores du soir, celles qui paraissent au zénith ou plus au Nord sont moins fréquentes que les aurores sur le Sud, les conditions sont renversées en ce qui concerne les aurores du matin.** En classant le nombre total des aurores boréales d'après ces deux groupes, on arrive au résultat que présente le tableau 36.

Tab 36.

	Antal (Nombre).		p. C.	
	s.	z.	s.	z.
Nordlysdage. (Jours à aurore).	519	564	48	52
Morgennordlys. (Aurore du matin).	119	376	24	76
Aftennordlys. (Aurore du soir).	634	274	70	30

Medens altsaa for Nordlysdagenes Vedkommende de i Zenith og de kun i Syd optrædende Nordlys ere omtrent lige hyppige, ere derimod ved Morgennordlysene de i Zenith optrædende over 3 Gange talrigere end Nordlysene mod Syd, ved Aftennordlysene er deres Antal kun $^3/_7$ af de i Syd optrædende.

Dette vigtige og med stor Bestemthed fremtrædende Resultat vidner om, **at Nordlyszonen ogsaa i Døgnets Løb foretager en Vandring, saaledes at den i Løbet af Natten bevæger sig mod Nord. Dette Resultat giver tillige en**

Ainsi donc tandisque, pour les jours à aurore, les aurores boréales paraissant au zénith et celles qui n'occupent que le Sud sont à peu près également fréquentes, la répartition est fort inégale le matin et le soir, car pour le matin celles du zénith surpassent plus de trois fois en nombre celles du Sud, pendant que pour les aurores du soir, celles du zénith ne forment en somme que les $^3/_7$ de celles qui paraissent au Sud.

Ce résultat important et mis en relief avec beaucoup d'exactitude, est une preuve **que la zône aurorale se déplace aussi dans le cours des 24 heures; de sorte que durant la nuit elle se dirige vers le Nord. Ce résultat explique**

---

[1]) Efter FRITZ: Das Polarlicht (Leipzig 1881) anfører jeg følgende Iagttagelsesrækker fra høie Breder:

[1]) Je citerai ici des séries d'observations faites à des latitudes élevées et publiées par FRITZ (Das Polarlicht. Leipzig 1881):

Iagttagelsessted. (Lieu d'observation.)	Iagttager. (Observateur.)	Tid. (Epoque.)	Maanedssummer. (Total mensuel.) Septbr	Oktbr.	Novbr.	Decbr.	Jan.	Febr.	Marts.	April.
Winter Harbour, Port Bowen	PARRY	1819—20, 1822—25	2	4	13	11	19	18	7	0
Point Barrow	MARGOUIX	1852—54	0	0	35	49	47	44	51	15
Port Kennedy, Baffinsbay	MC. CLINTOCK	1857—59	0	7	13	20	12	18	12	0
Smithsound	KANE, HAYES, BESSELS	1853—55, 1860—61, 1871—73	0	1	7	10	17	11	2	0
Morselbay	PALANDER	1872—73	0	12	23	28	16	14	7	0
Nowaja Semlja	TOBIESEN, BJEERKAU	1872—73, 1876—77	0	1	3	10	11	13	4	0
Franz Joseph Land	WEYPRECHT	1872—74	10	37	40	49	45	45	23	0

Forklaring af den navnlig paa midlere Breder konstaterede daglige Periode, der udtaler sig derved, at Nordlyset naar sit Maximum nogle Timer før Midnat, men derefter aftager i de følgende Timer.

Saafremt dette er rigtigt, maa det daglige Maximum indtræffe desto senere, jo nordligere Iagttagelsesstedet er beliggende. Dette synes ogsaa at fremgaa af det forhaandenværende og i denne Henseende temmelig tarvelige Materiale. Jeg skal kun anføre følgende. Det daglige Maximum falder paa følgende Steder til den angivne Tid [1]): Kendal $9^1/_2{}^h$, Quebec $9^3/_4{}^h$, Christiania 10^h [2]), Newfoundland $10^1/_3{}^h$, Bossekop $10^1/_2{}^h$, Fort Simpson 12^h, Fort Chipewyan $12^1/_4{}^h$ [3]), Lake Athabaska $12^3/_4{}^h$ [4]), Point Barrow $13^1/_2{}^h$. Endvidere er følgende Bemærkning vigtig. Simpson („Narrative of the Discovery etc., Pag. 330) siger om Nordlyset i Port Confidence (67° n. Br., 119° L. E. Gr.): „Hver klar Nat uden for stærkt Maaneskin saas Nordlyset, men det var klarest og stærkest om Morgenen noget før Daggry."

Hvad der med Hensyn til den daglige Periode videre kan udledes af de Godthaabske Iagttagelser, vil senere blive omtalt.

Vi ville dernæst undersøge, hvorledes Forholdet mellem Syd- og Zenith-Nordlysene stiller sig *i de forskjellige Aar.* Resultatet findes i Tab. 37—39, af hvilke 37 indeholder Nordlysdagene, 38 Morgennordlysene og 39 Aftennordlysene; s, z, s' og z' have samme Betydning som i de foregaaende Tabeller; z'' bringer Gjennemsnitsværdierne af 3 Aar for z'; z''' en lignende Udjævning som i Tab. 10, 19 og 20.

également la période diurne constatée surtout aux latitudes moyennes et qui se traduit par le fait que l'aurore boréale atteint son maximum quelques heures avant minuit, mais va diminuant pendant les heures suivantes.

S'il en est réellement ainsi, le maximum quotidien doit se produire d'autant plus tard que la position du lieu d'observation est plus septentrionale. Cela paraît aussi ressortir des documents recueillis qui cependant sous ce rapport sont passablement maigres. Je ne citerai que les suivants. Pour les lieux que voici le maximum quotidien coïncide avec l'heure indiquée [1]): Kendal $9^1/_2{}^h$, Québec $9^3/_4{}^h$, Christiania 10^h [2]), Terre neuve $10^1/_3{}^h$, Bossekop $10^1/_2{}^h$, Fort Simpson Minuit, Fort Chipewyan $12^1/_4{}^h$ [3]), Lake Athabasca $12^3/_4{}^h$ [4]), Point Barrow $13^1/_2{}^h$. On doit en outre attacher de l'importance à la remarque suivante. Simpson, dans son „Narrative of the discovery, etc.", pag. 330, parle ainsi de l'aurore boréale de Port Confidence (67° lat. Nord., 119° lat. Est Gr.): „Toutes les fois que le clair de lune n'est pas trop vif, on voit l'aurore boréale chaque nuit, mais le phenomène atteint son maximum d'éclat et d'intensité le matin un peu avant le point du jour".

On parlera plus tard des conclusions que les observations de Godthaab permettent de tirer relativement à la période diurne.

Nous allons maintenant passer à l'examen les relations qui s'établissent *pendant les diverses années* entre les aurores boréales du Sud et celles du zénith. Le résultat se trouve dans les tableaux 37—39, dont le premier comprend les jours à aurore; le second (38) donne les aurores du matin et le troisième (39) les aurores du soir; s, z, s', z' ont la même signification que dans les tableaux précédents; z'' fournit les valeurs moyennes de 3 ans pour la série z'; z''' est une compensation analogue à celles des tableaux 10, 19 et 20.

---

[1]) Weyprecht. „Nordlichtbeobachtungen", Pag. 32.

[2]) Af 28 Nordlys, iagttagne af mig i Bergen 1877—80, fremgaar et Maximum Kl. $9._5{}^h$.

[3]) For Fort Chipewyan foreligger der Intensitetsiagttagelser af Lefroy efter en Skala paa fem Styrkegrader. Disse vare i Aarene 1843—44 fordelte paa følgende Maade:

[1]) Weyprecht. „Nordlichtbeobachtungen", pag. 32.

[2]) Les 28 aurores boréales que j'ai observées à Bergen 1877—80 présentent un maximum à $9^h._5$.

[3]) Pour le fort Chipewyan on a les observations de Lefroy sur l'intensité à une échelle qui donne 5 degrés de force. Dans les années 1843—44 on les trouve distribuées de la manière suivante:

Iagtagelsestid: (heure de l'observation):	5^h	6^h	7^h	8^h	9^h	10^h	11^h	12^h	13^h	14^h	15^h	16^h	17^h	18^h
Styrkegrader: (degrés de force):	0	1	11	18	16	18	24	39	40	18	26	22	15	2

[4]) Af 153 Nordlys ved Lake Athabasca viste sig 51 før Midnat, 23 ved Midnat og 79 efter Midnat.

[4]) Sur 153 aurores au lac Athabasca, 51 apparurent avant minuit 23 vers minuit et 79 après minuit.

Tab. 37.

	s	z	s′	z′	z″	z‴	z′—z‴
1865-66	30	67	31	69	—	52	+ 17
1866-67	62	50	55	45	57	53	— 8
1867-68	27	38	42	58	50	53	+ 5
1868-69	44	40	52	48	52	51	— 3
1869-70	22	23	49	51	46	49	+ 2
1870-71	38	23	62	38	49	48	— 10
1871-72	13	19	41	59	49	50	+ 9
1872-73	24	23	51	49	54	50	— 1
1873-74	33	40	45	55	52	51	+ 4
1874-75	46	51	47	53	56	52	+ 1
1875-76	40	57	41	59	54	53	+ 6
1876-77	52	52	50	50	52	53	— 3
1877-78	37	32	54	46	48	53	— 7
1878-79	51	49	51	49	47	53	— 4
1879-80	39	32	55	45	—	53	— 8
				51.6 ± 1.8			± 7.1

Forholdet mellem Forandringerne af z′ og Solpletterne (Proportion entre les variations de z′ et celles des taches solaires) } = — 0.0382 ± 0.0444, z‴ = 53.3 — 0.0382 W.

Tab. 38.

	s	z	s′	z′	z″	z‴	z′ – z‴
1865-66	14	41	25	75	—	80	— 5
1866-67	31	42	42	58	70	82	— 24
1867-68	8	26	24	76	66	81	— 5
1868-69	17	30	36	64	71	77	— 13
1869-70	6	17	26	74	67	73	+ 1
1870-71	10	18	36	64	70	71	— 7
1871-72	5	13	28	72	75	74	— 2
1872-73	2	17	11	89	81	75	+ 14
1873-74	7	31	18	82	89	78	+ 4
1874-75	2	35	5	95	90	80	+ 15
1875-76	3	39	7	93	88	81	+ 12
1876-77	9	29	24	76	88	81	— 5
1877-78	1	20	5	95	84	82	+ 13
1878-79	4	18	18	82	87	82	0
1879-80	2	10	17	83	—	81	+ 2
				78.5 ± 2.9			± 11.2

Forholdet mellem Forandringerne af z′ og Solpletterne (Proportion entre les variations de z′ et celles des taches solaires) } = — 0.0853 ± 0.0695, z‴ = 82.3 — 0.0853 W.

Tab. 39.

	s	z	s'	z'	z''	z'''	z'—z'''
1865-66	40	35	53	47	—	32	— 15
1866-67	76	15	84	16	31	33	— 17
1867-68	39	17	70	30	23	32	— 2
1868-69	51	16	76	24	25	28	— 4
1869-70	28	7	80	20	20	24	— 4
1870-71	40	8	83	17	23	21	— 4
1871-72	18	8	69	31	25	25	+ 6
1872-73	26	10	72	28	29	25	+ 3
1873-74	39	16	71	29	30	29	0
1874-75	55	28	66	34	32	31	+ 3
1875-76	58	30	66	34	33	33	+ 1
1876-77	63	30	68	32	31	33	— 1
1877-78	45	16	74	26	33	33	— 7
1878-79	56	38	60	40	34	34	+ 6
1879-80	43	24	64	36	—	32	+ 4
				29.6 ± 1.9			± 7.5

Forholdet mellem Forandringerne af z' og Solpletterne (Proportion entre les variations de z' et celles des taches solaires) } $= - 0.0934 \pm 0.0464$, $z''' = 33.8 - 0.0934$ W.

Rækkerne z', z'' og z''' i de foregaaende tre Tabeller ere fremstillede paa Fig. 7 (Tab. 37: AJ, 38: M, 39: S).

Sammenligner man dem med de tilsvarende Nordlyskurver, kommer man til det interessante Resultat, at deres Gang har stor Lighed med disse; deres laveste og højeste Stand er omtrent samtidig, de stige og falde hovedsagelig paa samme Tid. Ganske vist er Variationen ikke saa skarpt og bestemt markeret, som vi have set den fremtræde ved den aarlige Periode, men dette kan ikke forundre, thi Kurverne for den aarlige Periode repræsentere Gjennemsnitsværdier af 14 saadanne Perioder, medens vi ved den 11aarige Periode kun have en eneste at henholde os til. Man maa ogsaa huske paa, at de Godthaabske Iagttagelser, hvor fortrinlige de end ere i mange Henseender, dog aldeles ikke ere anstillede med saadanne Resultater for Øje; Iagttageren har samvittighedsfuldt noteret, hvad han i et givet Øjeblik saa, men har sjælden vedholdende kunnet følge Fænomenets Gang gjennem en længere Tid. De mange Uregelmæssigheder i Rækkerne i Tab. 37—39 ere derfor ikke paafaldende. Den største Afvigelse danner Begyndelsen af Rækken for Morgennordlysene, men den Maade, paa hvilken den senere slutter sig til Hyppighedskurvens Gang, taler alt for tydeligt til at kunne misforstaas. Den stærke Nedgang i den sidste Del af Nordlysdagenes Række finder sin Forklaring i den tidligere omtalte mindre hyppige Forekomst af Morgenobservationer i Iagttagelsesrækkens senere Aar; naar Morgen- og Aftennordlysene adskilles, forsvinder denne kun

Les séries z', z'' et z''' des trois tableaux précédents sont représentées dans la figure 7 (le tableau 37: A, 38: M, 39: S).

En les comparant avec les courbes des aurores boréales qui y correspondent, on arrive à ce résultat intéressant que leur marche présente beaucoup d'analogie avec la forme de ces courbes; leurs points les plus bas et les plus hauts sont atteints presqu'en même temps, leur hausse et leur baisse ont en général la même durée. Certainement la variation n'est pas marquée d'une manière aussi tranchée et précise que nous l'avons constaté pour la période annuelle, mais il ne faut pas s'en étonner, car les courbes afférentes à la période annuelle représentent les valeurs moyennes de 14 périodes, tandisque dans la période de onze ans nous n'avons qu'une seule période à l'appui. On doit se rappeler que, si excellentes qu'elles soient sous beaucoup de rapports, les observations de Godthaab n'ont point du tout été organisées en vue de pareils résultats. L'observateur a consciencieusement noté ce qu'il voyait à un instant donné; mais c'est rarement qu'il a pu poursuivre la marche du phénomène pendant un certain temps. Les nombreuses irrégularités des séries des tableaux 37—39 n'ont dont rien d'étonnant. Le plus grand écart se trouve au commencement de la série des aurores du matin, mais la manière dont cette série se raccorde plus tard avec l'allure de la courbe de fréquence, parle trop clairement pour admettre une méprise. La forte baisse dans la dernière partie de la série des jours à aurore se trouve expliquée par le fait déjà mentionné

paa Iagttagelsesmethoden beroende Anomali. I Udjævningerne z''' er ved Nordlysdagene Forholdet mellem Forandringerne af z' og Solpletterne mindre end sin Middelfejl, hvorfor det efter denne Række alene vilde være usikkert, om Zenithnordlysenes *relative* Hyppighed varierer med Solpletterne. Ved Morgennordlysene er derimod dette Forhold noget, om end ikke meget større end sin Middelfejl; her udtaler Afhængigheden mellem Zenithnordlysenes relative Hyppighed og Solpletterne sig derfor, om end ikke meget tydeligt. Derimod er ved Aftennordlysene Forholdet mellem Forandringerne af z' og W betydelig større end sin Middelfejl, og den reelle Sammenhæng mellem Solpletterne og Zenithnordlysenes Procentantal kan efter denne Række ikke betvivles. Ligesom ved Bestemmelsen af den 11aarige Periode er det altsaa ogsaa her Aftennordlysene, som byde det bedste Materiale for Undersøgelsen og den kraftigste Støtte for de Synspunkter, der her fremsættes.

Resultatet bliver altsaa, at **ved Tiderne for Nordlysets Maximum i Godthaab ere de Nordlys, der komme i dette Steds Zenith eller nordligere, ikke alene absolut, men ogsaa relativt hyppigere end ved Tiderne for Nordlysets Minimum.**

Hvilken Slutning kunne vi uddrage heraf? **At Nordlyszonen ogsaa i Løbet af den 11aarige Periode udfører en lateral Bevægelse, saaledes at den, naar Solpletterne ere i Minimum staar mere nordlig end ved Solpletternes Maximum.** Sammenholde vi dette, med hvad vi i Begyndelsen af denne Afhandling have udviklet om den 11aarige Periodes Forløb i Polarlandene, faa vi en interessant Forklaring af, hvorfor denne Periode i Godthaab og lignende Lokaliteter viser det omvendte Løb af det, der er konstateret for mere sydlige Zoner. **Det i de tempererede Egne samtidig med Solpletternes Maximum optrædende Nordlysmaximum opstaar derved, at Nordlyszonen da er i sin sydligste Beliggenhed, hvorfor Polaregnene samtidig have et Nordlysminimum; omvendt har Nordlyszonen sin nordligste Beliggenhed, naar Solpletterne ere i Minimum, hvorved der for de tempererede Egne fremkaldes et Nordlysminimum, for Polarzonen et Nordlysmaximum.**

Man vil se, at der er en fuldstændig Harmoni mellem dette og den Maade, paa hvilken jeg tidligere har forklaret den aarlige og den daglige Periode, **alle tre Perioders Fremkomst og den paa forskjellige Steder til forskjellig Tid konstaterede Indtræden af deres Vendepunkter skyldes en og samme Aarsag: Nordlyszonens Bevægelser mod Nord og Syd.**

---

que les observations du matin ont été moins fréquentes pendant les dernières années de la série d'observation; sépare-t-on les aurores du matin d'avec celles du soir, l'anomalie disparaît, car elle ne reposait que sur la méthode d'observation. Dans les compensations z''', la proportion entre les variations de z' et celles des taches solaires est moindre que son erreur moyenne pour les jours à aurore; c'est pourquoi cette série ne suffirait pas à donner la certitude que la fréquence relative des aurores du zénith varie avec les taches solaires. Pour les aurores du matin cette proportion surpasse, quoique de peu, son erreur moyenne, mais pour les aurores du soir la proportion entre les variations de z' et W excède notablement son erreur moyenne et la solidarité réelle entre les taches solaires et le nombre pour cent des aurores du zénith ne saurait être suspectée d'après cette série. De même quand on détermine la période de 11 ans, ce sont donc aussi les aurores du soir qui offrent les meilleurs éléments d'investigation et le plus ferme appui pour les points de vue que nous avons cherché à établir.

Le résultat devient donc celui-ci: **à l'époque du maximum des aurores à Godthaab la fréquence non seulement absolue, mais encore relative des aurores qui apparaissent au zénith de ce lieu ou plus au nord, excède celle des aurores semblables pendant le minimum.**

Quelle conclusion pouvons nous en tirer? **Que même dans le cours de la période de 11 ans, la zône aurorale se déplace latéralement de telle sorte que pendant le minimum des taches solaires cette zône se tient plus au nord que durant le maximum des taches du soleil.** En combinant ceci avec ce que nous avons développé au début de ce traité sur le cours de la période de 11 ans dans les régions polaires, nous pouvons expliquer d'une manière très-intéressante pourquoi, à Godthaab et dans de pareilles localités, cette période affecte un parcours opposé à celui que l'on constate pour les zônes plus au sud. **Le maximum des aurores qui dans les zônes tempérées coïncide avec le maximum des taches solaires, est dû à ce que la zône aurorale est alors dans sa position la plus méridionale; c'est pourquoi les régions polaires ont à cette même époque un minimum d'aurores; au contraire la zône aurorale a sa position la plus septentrionale, quand les taches solaires sont au minimum ce qui amène un minimum d'aurores dans les régions tempérées et un maximum d'aurores dans la zône polaire.**

On verra qu'il existe une parfaite harmonie entre ce fait et la manière dont j'ai précédemment expliqué les périodes annuelle et diurne; **ces trois périodes doivent toutes à une seule et même cause, leur origine et la différence constatée en divers lieux dans la position de leurs termes extrêmes; cette cause est l'oscillation de la zône aurorale entre le Nord et le Sud.**

Jeg har dernæst undersøgt hver enkelt af de af Hr. Kleinschmidt opstillede Former i Henseende til deres 11aarige og aarlige Periodicitet, idet jeg ogsaa her særskilt har betragtet baade Nordlysdage, Morgen- og Aftennordlys for sig, saavel hvad absolut som relativ Hyppighed angaar (den sidste udtrykt i Procent af Summen af vedkommende Aars, resp. Maaneds Nordlysdage, Morgen- og Aftennordlys). Jeg skal dog ikke her gjengive de meget vidtløftige Talresultater, da det jo er en Selvfølge, at den Godthaabske Iagttagelsesrække er for kort til, at man tør anse den af en saadan Detailundersøgelse fremgaaende tilsyneladende Lovmæssighed for aldeles uberørt af Tilfældigheder ved Iagttagelserne, hvorfor jeg kun i al Korthed skal fremsætte de Slutninger, der synes at kunne uddrages af Betragtningen af de udfundne Tal og deres grafiske Gjengivelse. Vi begynde med *den 11aarige Periode*, for senere paa lignende Maade at omtale de enkelte Former med Hensyn til deres Optræden i de enkelte Maaneder. For Kortheds Skyld skal i det følgende Rækkerne for Nordlysdagenes, Morgen- og Aftennordlysenes absolute Hyppighed betegnes med A, M og S, for den relative Hyppighed med a, m og s.

1. (Svag Lysning uden kjendelig Form). Rækkerne for denne Forms absolute Hyppighed stemme i deres Gang overens med de tre tilsvarende Hovedkurver for Nordlyset; Variationen er mindst udpræget ved S. Den relative Hyppighed giver ligeledes tre med Hovedkurverne overensstemmende Rækker, af hvilke a og m ere mest markerede, s mindre. Denne Form optræder ved 15 p. C. af alle Nordlysdage; den er 5.0 Gange hyppigere om Morgenen end om Aftenen.

2. (Stærkere Lysning i skylignende Partier). Den absolute Hyppighed giver Rækker overensstemmende med Hovedkurverne; for M er Variationen imidlertid langt svagere end for de to andre Rækker. Ogsaa den relative Hyppighed aftager og voxer med Nordlyshyppigheden, i hvert Fald hvad a og s angaar. Denne Form optræder ved 27 p. C. af Nordlysdagene; den er 2.3 Gange hyppigere om Aftenen end om Morgenen.

3. (Tæt Bue). Rækkerne A og S følge Hovedkurverne, kun er Stigningen i den sidste Halvdel betydelig stærkere end Nedgangen i den første; M synker henimod Nordlysminimum, uden senere at hæve sig synderlig. Det samme gjælder i det væsentlige om a, m og s. Denne Form optræder ved 14 p C. af alle Nordlysdage, den er 4.3 Gange hyppigere om Aftenen end om Morgenen.

4. (Bue med Straaler). Den absolute Hyppighed følger i A og S væsentlig Hovedkurverne; M giver intet Resultat, fordi denne Form saa godt som slet ikke forekommer om Morgenen. Rækkerne a og s synke i Begyndelsen ned til et Minimum, der indtræffer et Aar før de tilsvarende Nordlyskurvers; derpaa finder en Stigning Sted, der imidler-

Ensuite j'ai examiné par rapport à leur périodicité undécennale et annuelle chacun des types d'aurores que Mr Kleinschmidt a établis et pour cela j'ai toujours considéré à part tant les jours à aurore, que les aurores du matin et celles du soir en ce qui concerne la fréquence soit absolue soit relative (cette dernière étant exprimée en centièmes du total, pour les ans et mois considérés, des jours à aurore et des aurores du matin et du soir). Toutefois je ne reproduirai pas ici les amples détails des résultats numériques, car il va de soi que la série d'observations fournie par Godthaab est trop courte pour que la régularité apparente ressortant de cette investigation minutieuse puisse être considérée comme tout à fait à l'abri des éventualités subies par les observations: c'est pourquoi j'abrégerai le plus possible en présentant les conclusions que l'on semble pouvoir tirer de la considération des nombres trouvés et de leur reproduction graphique. Nous débutons par *la période de 11 ans;* plus tard nous parlerons de l'apparition des différents types dans les divers mois. Pour abréger, les séries relatives à la fréquence absolue des jours à aurore, des aurores du matin et de celles du soir seront désignées dans la suite par A, M et S, celles de la fréquence relative par a, m et s.

1. (Faible lueur sans forme définie). La marche des séries donnant la fréquence absolue de ce type s'accorde avec les trois courbes principales correspondantes de l'aurore boréale: la variation a le moins de relief en S. La fréquence relative donne également trois séries en harmonie avec les courbes principales; les plus saillantes sont a et m; s l'est moins. Ce type se produit 15 fois sur cent pour le total des jours à aurore: il est 5.0 fois plus fréquent le matin que le soir.

2. (Luminosité plus intense dans des parties d'apparence nuageuse). La fréquence absolue donne des séries qui s'accordent avec les courbes principales; cependant la variation est beaucoup plus faible pour M que pour les deux autres séries La fréquence relative décroit et croit aussi avec la fréquence des aurores, en tout cas pour la part de a et s. Ce type se produit 27 fois sur cent dans les jours à aurore; il est 2.3 fois plus fréquent le soir que le matin.

3. Arc serré. Les séries A et S suivent les courbes principales, mais la hausse dans la dernière moitié est beaucoup plus forte que la baisse dans la première; M s'abaisse vers le minimum auroral sans se relever sensiblement plus tard. Ceci est encore substantiellement vrai de a, m et s. Ce type se reproduit 14 fois sur cent pour le total des jours à aurore; il est 4.3 fois plus fréquent le soir que le matin.

4. (Arc rayonnant). La fréquence absolue suit en A et S la direction des courbes principales; M ne donne aucun résultat, parce que ce type ne se montre pour ainsi dire jamais le matin. Les séries a et s baissent au début et atteignent un minimum qui précède d'un an celui des courbes aurorales correspondantes, puis commence une hausse

tid snart efterfølges af en Aftagen, medens de hidtil betragtede Former vedblive at tage til; det derved opstaaende 2det Minimum ligger endog dybere end det første. Denne Form optræder ved 13 p. C. af Nordlysdagene, men forekommer som sagt kun ganske undtagelsesvis om Morgenen.

5. *(Spredte Straaler).* Rækkerne for denne Form frembyde høist mærkelige Forhold: A viser en stadig Nedgang, og Nordlysets senere Maximum er kun meget svagt antydet, det samme gjælder om M, kun træder Minimum og det derpaa følgende Maximum noget tydeligere frem; S derimod udviser en stadig Nedgang fra Begyndelsen til Enden. Ligesaa ejendommelige ere Rækkerne for den relative Hyppighed; gjennemgaaende i dem er Nedgangen fra Begyndelsen til Enden; s synes endogsaa at gaa i modsat Retning af Hovedkurven. Denne Form optræder ved 26 p. C. af Nordlysdagene; den er 3.4 Gange hyppigere om Morgenen end om Aftenen.

6. *(Straaler i tætte Rækker).* Rækkerne A og S stemme fuldstændig overens med Hovedkurverne og ere meget markerede; M derimod viser saa godt som uafbrudt en stadig Nedgang. Ogsaa a og s, navnlig den sidste, gjengive Hovedkurvernes Ejendommeligheder; derimod er m stadig i Aftagende. Denne Form optræder ved 42 p. C. af Nordlysdagene; den er 2.1 Gange hyppigere om Aftenen end om Morgenen.

7. *(Straaler i en staaende Række).* I Rækkerne A, M og S afspejle Hovedkurverne sig, mindst i S. Ogsaa a, m og s frembyde Lighed med Hovedkurverne. Denne Form optræder ved 21 p. C. af Nordlysdagene; den er 3.3 Gange hyppigere om Morgenen end om Aftenen.

8. *(Blanding af flere Former).* Baade for den absolute og den relative Hyppighed faas tre overensstemmende Rækker, der tillige nogenlunde svare til Hovedkurverne. Denne Betegnelse forekommer kun ved 4 p. C. af Nordlysdagene; den er 3.0 Gange hyppigere om Morgenen end om Aftenen.

3^2 4^2 *(Dobbelte Buer).* Rækkerne S og s vise kun en svag Variation, men den gaar aldeles tydelig i samme Retning som Hovedkurvernes. Denne Form, der kun optræder ved 4 p. C. af Aftennordlysene, er ikke en eneste Gang iagttaget om Morgenen.

Foruden disse Formler har jeg underkastet Betegnelserne f, ff, v og t en lignende Undersøgelse.

f. *(Stærke Nordlys.)* Rækkerne A og S gjengive temmelig nøjagtigt Hovedkurvernes Gang; M viser kun en meget svag Variation. Den relative Hyppighed frembyder, navnlig hvad a og s angaar, et høist besynderligt Forhold, idet den synes at følge en Periode af kun den halve Varighed af Nordlyskurvens; det første og det sidste Maximum falde sammen med Nordlyskurvernes, men der optræder mellem dem et tredie Maximum, samtidigt med Nordlys-

qui toutefois ne tarde pas à être suivie d'une baisse, tandisque les types considérés jusqu'ici ne montrent qu'une seule oscillation; le second minimum du type 4 est même plus fort que le premier. Ce type se produit 13 fois sur cent jours à aurore, mais ne se présente comme on l'a dit que très-exceptionnellement le matin.

5. *(Rayons épars).* Les séries de ce type offrent des conditions tout à fait remarquables: A affecte une baisse constante et le maximum auroral suivant n'est que très-faiblement accusé: ceci est encore vrai de M, à part un peu plus de relief dans la production du minimum et du maximum qui le suit aussitôt; S au contraire fait preuve d'une baisse constante depuis le début jusqu'à la fin. Les séries de la fréquence relative ne sont pas moins originales; on y voit en moyenne une baisse d'un bout à l'autre; s paraît même prendre une direction opposée à celle des courbes principales. Ce type se produit 26 fois sur cent jours à aurore; il est 3.4 fois plus fréquent le matin que le soir.

6. *(Rayons par rangées serrées).* Les séries A et S sont en parfait accord avec les courbes principales et bien marquées; M de son côté montre pour ainsi dire sans interruption une baisse uniforme. De même a et s, surtout s, reproduisent les particularités des courbes principales; mais m est constamment en baisse. Ce type apparaît 42 fois sur cent jours à aurore et 2.1 plus souvent le soir que le matin.

7. *(Bande de rayons verticaux).* Les séries A. M et S ainsi que a, m et s offrent une ressemblance plus ou moins grande avec les courbes principales. Ce type se produit 21 fois sur cent jours à aurore et 3.3 fois plus souvent le matin que le soir.

8. *(Mélange de divers types).* La fréquence tant obsolue que relative fournit trois séries concordantes qui correspondent assez bien aux courbes principales. Ce genre ne se produit que 4 fois sur cent jours à aurore et 3.0 fois plus souvent le matin que le soir.

3^2, 4^2 *(Arcs doubles).* Les séries S et s ne montrent qu'une variation faible mais dirigée très manifestement dans le même sens que les courbes principales. Ce type qui n'apparaît que 4 fois sur cent soirs à aurore, n'a pas été observé une seule fois le matin.

Outre ces types j'ai soumis à un pareil examen les genres désignées par f, ff, v et t.

f. *(Forte aurore).* Les séries A et S reproduisent assez exactement l'allure des courbes principales; M ne montre qu'une très-faible variation. La fréquence relative offre, surtout pour la part de a et s, une condition tout à fait bizarre, en ce qu'elle paraît suivre une période qui dure seulement la moitié de celle de la courbe des aurores. Le premier et le dernier maximum coïncident avec ceux des courbes aurorales, mais il survient entr'eux un troisième maximum,

kurvernes Minimum. Rækken m gaar nærmest i modsat Retning af Hovedkurven. Denne Betegnelse er noteret ved 24 pCt. af Nordlysdagene; den er 2.5 Gange hyppigere om Aftenen end om Morgenen.

ff. (*Meget stærke Nordlys.*) Baade Rækkerne for den absolute og for den relative Hyppighed have lidet karakteristisk ved sig og vise kun en ringe Variation; alle have det tilfælles, at Rækken strax fra Begyndelsen synker ned til et Minimum, uden at den senere formaar at hæve sig til noget udpræget Maximum. Tager man Hensyn til det ringe Antal Gange, denne Betegnelse forekommer, vil Uregelmæssigheden ikke være paafaldende. Denne Betegnelse er nemlig kun noteret ved 5 pCt. af Nordlysdagene; den er 6.0 Gange hyppigere om Aftenen end om Morgenen.

f, ff. Skjælner man ikke mellem Betegnelserne f og ff, men søger Antallet af Gange, hvor enten den ene eller den anden af disse Betegnelser forekomme, faas Rækker, der væsentlig stemme overens med de for f erholdte. Den absolute Hyppighed følger i A og S paa en udpræget Maade Hovedkurverne. *At man altsaa alene af Antallet af Gange, hvor en eller anden Form opnaar sin lysstærkeste Fase, faar den samme Periode, som Hyppigheden giver, er vigtigt, thi det viser, at ikke alene Hyppighed og rumlig Udbredelse følges ad, men ogsaa Styrken.* De relative Rækker ere i intet væsentligt forskjellige fra dem for f; i a og s fremtræde de samme tre Maxima og to Minima. Det Antal Gange, hvor Lysudviklingen er betegnet stærk, udgjør 30 pCt. af Nordlysdagene; det er om Aftenen 2.7 Gange hyppigere Tilfældet end om Morgenen.

v, vv. (*Levende Nordlys.*) Rækkerne A og S følge Hovedkurverne, uden at dog det sidste Maximum naar saa hoit som det første; M har kun en meget svag Variation. Rækkerne a, m og s vise gjennemgaaende en svag Nedgang uden tydelige Svingninger. Denne Betegnelse er noteret ved 13 pCt. af Nordlysdagene; den er 1.5 Gange hyppigere om Aftenen end om Morgenen.

t. (*Nordlys over hele Himlen.*) Hovedkurverne træde tydeligt frem i A, M og S. Dette er i mindre Grad Tilfældet med a, m og s, dog kan der heller ikke frakjendes dem en Tendens til at slutte sig til Hovedkurverne. Denne Betegnelse er noteret ved 16 pCt. af Nordlysdagene; den er 4.3 Gange hyppigere om Morgenen end om Aftenen.

I Tab. 40 er endelig sammenstillet det absolute og relative Antal Gange, hvori hver af Formerne og Betegnelserne forekomme i Løbet af de 14 Aar:

alors que les courbes des aurores donnent un minimum. La série m progresse en sens presque inverse de la courbe principale. On a noté ce type 24 fois sur cent jours à aurore et 2.5 plus souvent le soir que le matin.

ff. (*Aurore très-forte.*) Les séries de la fréquence tant absolue que relative ne montrent qu'une faible variation; elles ont toutes cela de commun que dès le début la série s'abaisse jusqu'à un minimum sans pouvoir se relever plus tard jusqu'à un maximum bien accusé. Si l'on tient compte du petit nombre de fois que ce genre se manifeste, cette irrégularité ne sera point surprenante. Ce type n'a été noté que 5 fois sur cent jours à aurore et 6.0 plus souvent le soir que le matin.

f, ff. Si, sans distinguer entre les types f et ff on cherche le nombre de fois que soit l'un soit l'autre de ces genres se manifeste, on obtient des séries qui en substance s'accordent avec celles obtenues pour f. La fréquence absolue suit d'une manière bien marquée en A et S les courbes principales. *Qu'à lui seul le nombre de fois qu'un type ou un autre atteint sa phase de plus grande luminosité, donne la même période que la fréquence, c'est un fait important, car il montre que non seulement la fréquence et l'étendue dans l'espace, mais encore l'intensité marchent de front.* Les séries relatives ne se distinguent en rien d'essentiel de celles correspondant à f; en a et s se présentent trois maxima et deux minima. La somme des fois où le développement de la lumière est désigné comme fort, constitue les 30 pour cent des jours à aurore; le cas a été 2.7 plus fréquent le soir que le matin.

v, vv. (*Aurores vives.*) Les séries A et S suivent les courbes principales sans que toutefois le dernier maximum atteigne la hauteur du premier; M n'a qu'une très-faible variation. Les séries a, m et s, montrent en moyenne une légère baisse sans écarts considérables. Ce type a été noté 13 fois sur cent jours à aurore et 1.5 plus souvent le soir que le matin.

t. (*Aurore couvrant tout le ciel.*) En A, M et S on reconnait clairement les courbes principales; en a, m et s, moins bien, toutefois on ne peut pas méconnaître qu'ils ont aussi une tendance à se ratacher à ces courbes. Ce type a été noté 16 fois sur cent jours à aurore et 4.3 fois plus souvent le matin que le soir.

Finalement le tableau 40 présente en regard les nombres absolus et relatifs de fois que chacun des types et genres a paru dans le cours de 14 ans.

Tab. 40.

	1	2	3	4	5	6	7	8	$3^2 4^2$	f	ff	v	t
A	163	291	152	143	286	458	232	43	39	265	55	138	172
M	123	58	18	4	201	105	163	28	0	50	6	42	127
S	49	250	150	140	106	397	89	20	39	225	50	106	53
a	15	27	14	13	26	42	21	4	4	24	5	13	16
m	25	12	4	1	41	21	33	6	0	10	1	8	26
s	5	28	17	15	12	44	10	2	4	25	6	12	6

Sammendrage vi det foregaaende, kunne vi uddrage følgende Slutninger:

a. *Nordlysdage.* Den absolute Hyppighed giver i næsten alle Tilfælde Rækker, der mere eller mindre stemme overens med Hovedkurven. Særlig gjælder dette 1, 2, 3, 6 og f; mindre 4, 7, 8, $3^2 4^2$, ff, v og t. En Undtagelse herfra danner 5, der viser sig i stadig Aftagende.

Den relative Hyppighed følger Hovedkurven ved 1, 2, 3, 6 og $3^2 4^2$, mindre ved 7, 8 og t, og ikke ved 4, 5, f, ff og v.

b. *Morgennordlys.* Den absolute Hyppighed giver med Hovedkurven overensstemmende Rækker ved 1, 7 og t, mindre ved 2, 5 og 8, og ikke ved 3, 4, 6, f, ff og v.

Den relative Hyppighed følger Hovedkurven bedst ved 1, mindre ved 7, 8 og t, og ikke ved 2, 3, 4, 5, 6, f, ff og v.

c. *Aftennordlys.* Den absolute Hyppighed giver med Hovedkurven overensstemmende Rækker især ved 2, 6 og f, mindre ved 1, 3, 4, 7, 8, $3^2 4^2$, ff, v og t, og ikke ved 5.

Den relative Hyppighed følger Hovedkurven bedst ved 2, 3, 6 og $3^2 4^2$, mindre ved 1, 7, 8 og t, og ikke ved 4, 5, f, ff og v.

Sammenligne vi dette med den foregaaende Tabel, ville vi finde, at de Former, der forekomme hyppigst, og som derfor byde det sikreste Grundlag for en Undersøgelse, give Rækker, der baade hvad absolut og relativ Hyppighed angaar, mere eller mindre følge Hovedkurverne. De, der ikke følge den, høre næsten alle, især hvad den absolute Hyppighed angaar, til de, enten Morgen eller Aften, sjældnere forekommende Former. En særlig Undtagelse danner Formen 5, der trods sin temmelig store Frekvents danner en Række, der ikke synes at staa i noget Forhold til de andre.

Resultatet af denne Undersøgelse bliver altsaa for det første, at den 11aarige Periodes Gang, saaledes som vi foran have fundet den først af Nordlysdagenes Antal, dernæst af

En récapitulant ce qui précède, nous pouvons tirer les conclusions suivantes:

a. *Jours à aurore.* La fréquence absolue donne dans presque tous les cas des séries qui s'accordent plus ou moins avec la courbe principale. Cela est surtout vrai pour 1, 2, 3, 6 et f; moins pour 4, 7, 8, $3^2 4^2$, ff, v et t. 5 y fait exception car il montre une diminution constante.

La fréquence relative suit la courbe principale en 1, 2, 3, 6 et $3^2 4^2$; elle s'en rapproche moins en 7, 8 et t et en diverge en 4, 5, f, ff et v.

b. *Aurores polaires du matin.* La fréquence absolue donne des séries qui concordent avec la courbe principale en 1, 7 et t, moins bien en 2, 5 et 8 et en divergent en 3, 4, 6, f, ff et v.

La fréquence relative suit le plus fidèlement la courbe principale en 1, moins bien en 7, 8 et t et s'en écarte en 2, 3, 4, 5, 6, f, ff et v.

c. *Aurores polaires du soir.* La fréquence absolue donne des séries qui s'accordent avec la courbe principale surtout en 2, 6 et f, moins en 1, 3, 4, 7, 8, $3^2 4^2$, ff, v et t, et divergent en 5.

Le fréquence relative suit la courbe principale en 2, 3, 6 et $3^2 4^2$ le plus fidèlement, moins bien en 1, 7, 8 et t et diverge en 4, 5, f, ff et v.

En comparant cela avec le tableau qui précède nous trouverons que les types dont l'apparition est la plus fréquente et qui, par conséquent, offrent la base la plus sûre pour une investigation, donnent des séries qui, touchant la fréquence tant absolue que relative, suivent plus au moins les courbes principales. Ceux qui s'en écartent appartiennent presque tous, surtout en ce qui concerne la fréquence absolue, à des classes dont l'apparition, soit le matin, soit le soir, est plus rare. Une exception spéciale a lieu pour le type 5 qui malgré sa fréquence assez grande forme une série apparemment dépourvue de relation avec les autres.

Le résultat de cette investigation est donc en premier lieu que l'allure de la période de 11 ans, telle que nous l'avons précédemment trouvé d'abord d'après le nombre de

en Betragtning af Morgen- og Aftennordlys hver for sig, og endelig af Frekvensen af de i Zenith optrædende Nordlys — **ogsaa i Hovedsagen afspeiler sig i de enkelte Formers og Fasers Periode**, et Resultat, der selvfølgelig kun kan tjene til end mere at bestyrke de forhen gjorte Slutninger.

Den Omstændighed, at et Flertal af Formerne ogsaa med Hensyn til relativ Hyppighed følger Hovedkurverne, viser, **at Nordlysene ved Maximum ikke alene staa over Minimumsnordlysene i Henseende til Hyppighed, Udbredelse og Styrke, men ogsaa overgaa dem i Henseende til Formernes Mangfoldighed**, et Resultat, der ogsaa, om end svagt, direkte antydes af Rækkerne for Formen 8, som jo netop betegner en samtidig Tilstedeværelse af forskjellige Former.

Af Tab. 40 fremgaar, at de hyppigst optrædende Former ere 2, 5, 6, 7 og f. Relativt hyppigere om Morgenen end om Aftenen ere 1, 5, 7, 8 og t; relativt hyppigere om Aftenen end om Morgenen 2, 3, 4, 6, $3^2 4^2$, f, ff og v.

jours à aurore, puis en considérant les aurores du matin et celles du soir séparément, et enfin de la fréquence des aurores apparaissant au zénith, **se retrouve aussi en traits généraux dans la période des divers types et phases**; c'est un résultat qui naturellement ne peut servir qu'à corroborer les conclusions tirées précédemment.

La circonstance que la majorité des types suit les courbes principales même en ce qui concerne la fréquence relative, montre que **pendant leur maximum les aurores polaires non seulement sont supérieures à celles du minimum sous le rapport de la fréquence, de l'étendue et de l'intensité, mais encore les surpassent pour la multiplicité des types**, résultat également indiqué d'une manière directe, quoique faible, par les séries du type 8, qui précisément accusent la coexistence de divers types.

Il ressort du tableau 40 que les types dont l'apparition est la plus fréquente, sont 2, 5, 6, 7 et f. Relativement plus fréquents le matin que le soir sont 1, 5, 7, 8 et t; relativement plus fréquents le soir que le matin 2, 3, 4, 6, $3^2 4^2$, f, ff et v.

Underkaster man de enkelte Former og Betegnelser en lignende Undersøgelse med Hensyn til deres Optræden i *Vinterhalvaarets Maaneder*, fremgaar som Resultat, *at den aarlige Kurve, som vi tidligere have fundet den, med et Maximum omkring Vintersolhverv, viser sig i den absolute Hyppighed for næsten alle Former med stor Tydelighed.* De eneste Undtagelser danne ved Morgennordlysene 3 og 4, ved Aftennordlysene 5, alle ved disse Nordlys sjældent forekommende Former. Maximum indtræffer i Almindelighed i December eller Januar, i sjældne Tilfælde allerede i November. En uafbrudt Stigen og Falden vise ved Nordlysdagene 2, 3, 6, 7, f + ff og $3^2 4^2$, ved Morgennordlysene 2, 7, 8 og ff og ved Aftennordlysene 2, 6, 7, f + ff og t. De andre Rækker ere mere eller mindre uregelmæssige

For Rækkerne for den relative Hyppighed gjælder, *at ogsaa disse hovedsagelig udvise en Stigen henimod Vintersolhverv med en derpaa følgende Nedgang*, om der end findes mange Uregelmæssigheder og Afvigelser i selve Rækkernes Gang; som oftest gjælder dog dette de sjældnest forekommende Former. Ved enkelte Rækker betegner en Nedgang i Begyndelsen og en Stigen i Enden endnu tydeligere de omkring Jævndøgn fremtrædende Minima. De regelmæssigste Rækker danne ved Nordlysdagene 3, 7, ff og t; ved Aftennordlysene 2, 7, $3^2 4^2$, ff og t. Det her erholdte Resultat er af Vigtighed, fordi ved disse Tal for den relative Hyppighed selvfølgelig hverken Dagens forskjellige Længde eller Skyforholdene kunne udøve nogen forstyrrende Indvirkning.

Karakteristisk for flere af Rækkerne for den relative

Si l'on soumet à un pareil examen les divers types et genres en ayant égard à leur apparition pendant les *mois du semestre d'hiver*, il en résulte que *la courbe annuelle telle que nous l'avons trouvée précédemment, avec un maximum vers le solstice d'hiver, se dessine avec beaucoup de netteté pour presque tous les types en ce qui concerne la fréquence absolue.* Il n'y a d'exceptions que dans les séries 3 et 4 du matin, et la série 5 du soir, types assez rares à pareilles époques. Le maximum a lieu généralement en décembre ou janvier, dans quelques cas rares, déjà en novembre. On voit une hausse et une baisse régulières dans les jours à aurore types 2, 3, 6, 7, f + ff et $3^2 4^2$, dans les aurores du matin, 2, 7, 8 et ff; dans celles du soir, 2, 6, 7, f + ff et t. Les autres séries sont plus ou moins irrégulières.

Pour les séries de la fréquence relative il est juste de dire *qu'elles aussi montrent en général vers le solstice d'hiver une hausse que suit immédiatement une baisse*, quoiqu'il se trouve beaucoup d'irrégularitées et d'écarts dans l'allure de ces séries, notamment dans celles appartenant aux types qui n'apparaissent que rarement. Dans certaines séries les minima qui se produisent vers les équinoxes sont dessinés très-nettement. Les séries les plus régulières forment pour les jours à aurore les types 3, 7, ff et t; pour les aurores du soir les types 2, 7, $3^2 4^2$, ff et t; cela est d'importance puisque ni la longueur variable des jours, ni l'état du ciel ne peuvent exercer une influence perturbatrice sur ces valeurs de la fréquence relative.

Ce qui caractérise plusieurs des séries de la fréquence

Hyppighed er et sekundært Minimum, sædvanlig i December, omgivet af to Maxima i den nærmeste Maaned før og efter. Særlig fremtrædende Exempler herpaa frembyde 1, 5, 6 og 7. Ogsaa i enkelte af Rækkerne for den absolute Hyppighed fremtræder denne Ejendommelighed. Dette er næppe nogen Tilfældighed, og Grunden er sandsynligvis den, at *Godthaab* ikke betegner den nordligste Beliggenhed, som Nordlyszonen efter vore foran fremsatte Anskuelser indtager ved Vintersolhverv; den rykker rimeligvis endnu nordligere, og dette vil fremkalde et svagt Minimum i Tiden omkring Vintersolhverv.

Det foregaaende berettiger os til at uddrage de samme Konklusioner med Hensyn til den aarlige Periode, som vi tidligere drog for den 11aarige: **ogsaa ved det aarlige Maximum kulminerer Fænomenet i Henseende til baade Hyppighed, Udbredelse, Styrke og Formrigdom.**

Med Hensyn til *den daglige Periode* have vi tidligere set, at de over Iagttagelsesstedet optrædende Nordlys ere hyppigere om Morgenen end om Aftenen; vi have endvidere kunnet konstatere de forskjellige Formers relative Hyppighed Morgen og Aften. Nogen skarp Bestemmelse af den daglige Periode tillade de Godthaabske Iagttagelser desværre ikke. Dels er der langtfra altid knyttet Tidsangivelser til Observationerne, dels gaa disse sjældent længere end til 10—11^h og begynde med faa Undtagelser først atter 15—16^h, hvorved netop det vigtigste Tidsrum, Timerne omkring Midnat, komme til at mangle. De Forsøg, jeg har gjort i denne Retning, skulle her blive kort refererede.

Tidsangivelserne kunne i og for sig ikke siges at være faa, thi tages der Hensyn til hver enkelt Form, findes der ved Aftennordlysene ialt 1065 Tidsbestemmelser, ved Morgennordlysene 582. For hver enkelt Form har jeg af de for Aftenen eller Morgenen angivne Tider beregnet Middeltider, dels for de enkelte Aars Vedkommende, dels for hver af Vinterhalvaarets Maaneder. Disse Tider variere adskilligt, men uden Regel, og tages Middeltal af dem alle for hver Form, afvige de saa lidet fra de Tal, man faar ud ved af alle Tidsangivelserne at beregne en Middel-Iagttagelsestid for Morgen og Aften, at der ad denne Vej ikke kan naas nogetsomhelst Resultat.

Jeg slog derfor ind paa en anden og noget mindre besværlig Vej, idet jeg noterede, hvor ofte hver Form er bleven set i hver Time fra Aftenens Begyndelse til Morgenens

relative, c'est un minimum secondaire, ordinairement en décembre et qu'entourent deux maxima l'un dans le mois qui précède immédiatement, l'autre dans le suivant. On en trouve des exemples particulièrement saillants dans les types 1, 5, 6 et 7. Même dans certaines séries de la fréquence absolue on retrouve cette particularité. C'est à peine si ce cas est fortuit et la raison en est sans doute dans ce que *Godthaab* ne représente point la position la plus septentrionale que, d'après les considérations précédemment faites, la zône aurorale occupe au solstice d'hiver; celle-ci s'avance vraisemblablement encore plus au nord et cela va causer momentanément un faible minimum vers le solstice d'hiver.

Ce qui précède nous autorise à tirer à l'égard de la période annuelle les mêmes conclusions que précédemment à propos de celle de 11 ans: **c'est aussi vers le maximum annuel que le phénomène atteint son plus haut point sous le rapport tant de la fréquence que de l'étendue, de l'intensité et de l'abondance des formes.**

En ce qui concerne *la période diurne*, nous avons vu précédemment que les aurores paraissant au dessus du lieu d'observation sont plus fréquentes le matin que le soir; en outre nous avons pu constater la fréquence relative des divers types le matin et le soir. Malheureusement les observations de Godthaab ne permettent pas de définir d'une manière tranchée la période diurne, soit parce que les observations sont loin de porter toujours une mention du temps, soit parcequ'elles se prolongent rarement au delà de la 10e ou 11e heure et qu'à peu d'exceptions près, elle ne commencent pas avant la 15e ou 16e heure, et par suite juste le moment le plus important, savoir les heures qui entourent minuit, en arrive à faire défaut. Les essais que j'ai fait dans ce sens, peuvent être brièvement rapportés.

A proprement parler les indications du temps ne sont pas rares, car si l'on considère chaque type séparé, l'on trouve pour les aurores du soir un total de 1065 moments définis, et 582 pour celles du matin. Pour chaque type séparé j'ai calculé les heures moyennes en les déduisant de celles indiquées pour le soir ou pour le matin, soit pour la part des années, soit pour chacun des mois du semestre d'hiver. Ces heures varient assez irrégulièrement et si l'on prend les moyennes de toutes ces heures pour chaque type, elles s'écartent si peu des nombres obtenus en calculant une moyenne de l'ensemble des heures indiquées, que ce chemin ne saurait mener à aucun résultat.

Je me suis donc rejeté sur un autre moyen un peu plus commode; j'ai noté combien de fois chaque type a été vu pendant chaque heure depuis le commencement de la

Slutning. Dette Tidsrum deltes i Afsnit, hver paa en Time ($4-5^h$, $5-6^h$ o. s. v. indtil $19-20^h$). De Iagttagelser, der falde netop paa fulde Klokkeslet, bleve anførte baade paa den før og den efter dette Klokkeslet liggende Time (en Form, iagttaget f. Ex. 9^h, henførtes baade til Timerne $8-9^h$ og $9-10^h$). Samtidig blev funden det Antal Gange, i hvilket hver Time findes noteret, da dette Antal selvfølgelig har stor Indflydelse paa Resultatet.

Det Antal Gange, hvori hver Form er noteret i hver Time, findes angivet i Tab. 41 tilligemed det Antal Gange (P), der foreligger Iagttagelser fra hver enkelt Time.

soirée jusqu'à la fin de la matinée. Cet intervalle fut divisé en sections d'une heure chacune ($4-5^h$, $5-6^h$, et ainsi de suite jusqu'à $19-20^h$). Les observations qui coïncidaient précisément avec l'heure pleine, furent portées à la fois sur la colonne qui précède cette heure et sur celle qui suit cette même heure (p. ex., un type observé à 9^h était porté sur les heures de 8—9 et 9—10). Je trouvai en même temps le nombre de fois que chaque heure était notée, car ce nombre a évidemment une grande influence sur le résultat.

Le nombre de fois par heure que chaque type est noté se trouve indiqué au tableau 41, ainsi que le nombre de fois P, qu'il y a des observations pendant chaque heure séparée.

Tab. 41.

Time. (Heure.)	4—5	5—6	6—7	7—8	8—9	9—10	10—11	11—12	12—13	13—14	14—15	15—16	16—17	17—18	18—19	19—20
1	1	3	11	8	7	4	0	0	0	1	1	7	33	43	15	1
2	0	10	25	29	41	42	17	2	1	1	0	6	12	12	4	0
3	0	14	25	26	31	33	10	1	0	0	0	7	9	9	6	0
4	1	11	20	13	24	36	15	2	0	0	0	2	2	0	0	0
5	2	8	6	4	8	14	8	0	1	1	0	17	48	52	22	3
6	0	18	36	40	68	82	31	3	1	2	1	15	27	25	12	0
7	3	14	22	18	17	14	10	4	0	0	1	12	48	49	18	4
8	0	0	2	3	3	3	0	0	0	0	0	2	6	7	4	0
$3^2 4^2$	0	2	5	5	10	12	2	0	0	0	0	0	0	0	0	0
f	0	11	22	27	45	56	28	3	2	2	0	7	12	13	5	0
ff	0	3	7	4	8	17	9	1	0	1	2	2	1	2	2	0
v	0	5	11	8	15	23	15	0	1	1	0	10	11	9	5	0
N[1])	1	2	0	5	9	13	2	0	0	0	0	5	23	27	8	3
z	0	2	8	10	13	20	10	2	1	1	0	5	11	21	12	1
t	0	1	3	4	10	12	2	0	0	0	0	10	26	32	14	0
P	7	67	127	125	165	186	78	11	3	5	3	41	118	133	60	7

Skulle disse Tal give nogen Oplysning om de forskjellige Formers daglige Periode, maa de selvfølgelig reduceres til samme Antal Iagttagelser. Det vil ses, at Iagttagelserne fra Timerne $4-5^h$, $11-15^h$, $19-20^h$ ere saa faa, at de aldeles ikke kunne tillægges nogen Vægt. Jeg har dernæst reduceret alle Tallene til 100 Iagttagelser; i Tab. 42 ere kun Forholdstallene for Timerne $5-11^h$ og $15-19^h$ anførte, da de øvrige som sagt ikke kunne komme i Betragtning.

Pour jeter quelque lumière sur la période diurne des divers types, ces nombres doivent être réduits au même nombre d'observations. On verra cependant que les observations durant les heures 4—5, 11—15, 19—20 sont trop peu nombreuses pour acquérir la moindre importance. J'ai réduit tous les nombres à 100 observations: le tableau 42 ne cite que les nombres relatifs pour les heures 5—11 et 15—19, car, ainsi qu'on l'a dit, le reste ne saurait entrer en considération.

---

[1]) Hermed betegnes de Nordlys, der have vist sig udelukkende eller delvis mod N, og som ikke ere medtagne i Rubriken t.

[1]) Ceci désigne les aurores qui se sont montrées exclusivement ou partiellement au Nord et qu'on n'a point comprises sous le titre t.

Tab. 42.

Time. (Heure.)	5—6	6—7	7—8	8—9	9—10	10—11	15—16	16—17	17—18	18—19
1	4.5	8.7	6.4	4.2	2.2	0.0	17.1	28.0	32.3	25.0
2	14.9	19.7	23.2	24.8	22.6	21.8	14.6	10.2	9.0	6.7
3	20.9	19.7	20.8	18.8	17.7	12.8	17.1	7.6	6.8	10 0
4	16.4	15.7	10.4	14.5	19.4	19.2	4.9	1.7	0.0	0.0
5	11.9	4.7	3.2	4.8	7.5	10.3	41.5	40.7	39.1	36.7
6	26.9	28.3	32.0	41.2	44.1	39.7	36.6	22.9	18.8	20.0
7	20.9	17.3	14.4	10.3	7.5	12.8	29.3	40.7	36.8	30.0
8	0.0	1.6	2.4	1.8	1.6	0.0	4.9	5.1	5.3	6.7
$3^2 4^2$	3.0	3.9	4.0	6.1	6.5	2.6	0.0	0.0	0.0	0.0
f	16.4	17.3	21.6	27.3	30.1	35.9	17.1	10.2	9.8	8.3
ff	4.5	5.5	3.2	4.8	9 1	11.5	4.9	0.8	1.5	3.3
v	7.5	8 7	6.4	9.1	12.4	19.2	24.4	9.3	6 8	8.3
N	3.0	0.0	4.0	5.5	7.0	2.6	12.2	19.5	20.3	13.3
z	3.0	6.3	8.0	7.9	10.8	12.8	12.2	9.3	15.9	20.0
t	1.5	2.4	3 2	6.1	6.5	2.6	24.4	22.0	24 1	23.3

Disse Tal give imidlertid ikke nogen Oplysning udenfor det, vi allerede have fremsat, navnlig fordi netop det vigtigste Parti af Talrækkerne mangler. Enkelte af disse Rækker fortjene dog en kortere Omtale.

Betegnelsen f viser en rask Stigen i Aftentimerne og naar højest i Timen 10—11^h, men her afbrydes Rækken desværre, saa at det ikke kan afgjøres, om dette er Kulminationspunktet eller om det indtræffer senere. Tager man Hensyn til de faa Iagttagelser over denne Fase, der findes for Tiden 11—14^h og reducerer dem til 100, faas ganske vist et betydeligt Maximum 12—13^h, men denne Omstændighed tør man ikke fæste Lid til.

Noget lignende gjælder ff; den stigende Række naar sit Højdepunkt 10—11^h, men afbrydes da; et meget betydeligt Maximum opstaar 14—15^h, naar man reducerer de omkring Midnat for denne Styrkegrad foreliggende faa Angivelser.

Den Maade, paa hvilken Rækken v forløber, indeholder Antydning til, at denne Fase først efter Midnat naar sit Maximum.

Rækkerne N, z og t ere ikke meget oplysende, kun vise de størst Hyppighed om Morgenen; saa meget er imidlertid klart, at deres Maximum først indtræder efter Midnat.

Noget lignende gjælder de to Morgenformer 5 og 7. De vise sig begge i Aftagende i de første Aftentimer; Minimum indtræffer for 5: 7—8^h, for 7: 9—10^h (altsaa ved den Tid, da i de tempererede Zoner Nordlysets Maximum indtræffer).

Ces nombres ne donnent toutefois pas de grands éclaircissements en dehors de ce que nous avons déjà avancé; la raison en est surtout dans ce que la partie la plus importante des séries numériques fait défaut. Cependant quelques unes de ces séries méritent une courte mention.

Le type f affecte une hausse rapide pendant les heures du soir et se montre au plus haut entre 10 et 11 heures, mais malheureusement la série subit ici une interruption qui empêche de décider si c'est là le point culminant ou bien s'il se produit plus tard. Si l'on considère les observations clairsemées faites sur cette phase de 11 à 14^h et si on les réduit à 100, l'on obtient à coup sûr un maximum bien accentué entre 12 et 13^h, mais l'on ne saurait compter sur cette circonstance.

Les choses se passent d'une manière analogue pour ff: la série ascendante atteint son plus haut point entre 10 et 11^h, mais cesse alors; un maximum fortement accentué surgit de 14 à 15^h quand on réduit les indications éparses recueillies autour du minuit.

La manière dont la série V se déroule, implique la supposition que cette phase n'atteint son maximum qu'après minuit.

Les séries N z et t ne nous apprennent pas beaucoup; elle montrent seulement plus de fréquence le matin; toutefois il ressort clairement que leur maximum n'a lieu qu'après minuit.

Le cas est presque analogue pour les deux types 5 et 7 du matin. Ils se montrent tous deux en baisse pendant les premières heures du soir, le minimum se produit pour 5 de 7 à 8^h, pour 7 de 9 à 10^h, par conséquent à peu près à l'heure où dans les zônes tempérées arrive le maximum des aurores.

Formen 6 synes rigtignok at kulminere 9–10ʰ, men dens høje Stand 15—16ʰ tyder paa, at Maximum dog indtræffer senere.

De øvrige Rækker give ikke Anledning til nogen videre Omtale.

Jeg har endnu, ligesom tidligere ved den aarlige og den 11aarige Periode søgt at bestemme den daglige Periode for 7, N, z og t under et, altsaa for de Nordlys, der optræde i Zenith eller nordligere. Tab. 43 indeholder for hver Time det absolute Antal Gange (z), denne Fase er noteret, og det til 100 Iagttagelser reducerede Antal (z'). Timerne 4—5ʰ, 11—15ʰ, 19—20ʰ ere her ligesom før udeladte.

Quoique le type 6 semble culminer de 9 à 10ʰ, sa fréquence élevée de 15 à 16ʰ indique cependant que le maximum doit arriver plus tard.

Les autres séries ne fournissent pas matière à plus ample mention.

Comme je l'ai fait précédemment pour la période annuelle et celle de 11 ans, j'ai cherché en outre à déterminer la période diurne pour 7, N, z et t sous un seul chef, par conséquent pour les aurores qui ont lieu au zénith ou plus au nord. Le tableau 43 contient heure par heure le nombre absolu de fois (z) que cette phase a été notée, ainsi que le nombre (z') réduit à cent observations. Les heures 4—5. 11—15 et 19—20 ont été omises ici comme plus haut.

Tab. 43.

Time. (Heure).	5—6	6—7	7—8	8—9	9—10	10—11	15—16	16—17	17—18	18—19
z	21	34	36	48	58	23	30	98	112	41
z'	31.3	26.8	28.8	29.1	31.2	29.5	73.2	83.1	84.2	68.3

Ogsaa her er der en Antydning til et Minimum i Aftenens første Timer, ligesom et Maximum 16—18ʰ træder tydelig frem.

Sammenfatte vi, hvad der hidtil er udviklet om den daglige Periode, se vi altsaa, at Nordlyset om Morgenen hyppigere staar i Iagttagerens Zenith eller nordligere, end om Aftenen; at det samme gjælder enkeltvis for Formerne 7, N, t og z, og endvidere for 1, 5 og 8. En nærmere Undersøgelse af den daglige Periode førte vel ikke til noget definitivt Resultat med Hensyn til Fixeringen af dens Maximum, men der fremgik heller ikke noget, der tydede paa det for sydligere Egne konstaterede Maximum, tvertimod antyde flere af Formerne et Maximum, dels nærved, dels efter Midnat.

Disse Undersøgelser kunne altsaa kun bestyrke os i den foran fremsatte Anskuelse: **at Nordlyszonen ogsaa i Løbet af Døgnet udfører en lateral Bevægelse. Herved forklares ikke alene de for Godthaab paaviste Forhold, men ogsaa den efter de sparsomt foreliggende Data sandsynlige, med voxende Brede tiltagende Forsinkelse af Maximumstiden, saavel som den Omstændighed, at Nordlyset, efterat det i vore Egne har naaet sit Maximum mellem 9 og 10ʰ, i Reglen bliver baade svagere og lavere.**

At Bueformen i Godthaab er fremherskende om Aftenen, vil heller ikke sige andet, end at Nordlyset da endnu

L'on voit ici une tendance à un minimum pendant les premières heures du soir de même que la preuve manifeste d'un maximum entre 16 et 18 heures.

En récapitulant ce qui a été développé jusqu'ici touchant la période diurne nous voyons donc que l'aurore polaire du matin se tient plus fréquemment au zénith de l'observateur (ou encore plus au nord) que celle du soir; que ceci est encore vrai pour les types 7, N, t et Z et de plus pour 1, 5 et 8. Bien qu'un examen plus approfondi de la période diurne n'ait pas conduit à un résultat définitif concernant la détermination de son maximum, cependant il n'en est rien ressorti qui parle pour l'existence du maximum constaté dans les régions plus méridionales; au contraire plusieurs types dénotent un maximum tant aux approches qu'à la suite de minuit.

Ces investigations ne peuvent donc que nous corroborer dans la considération émise précédemment, savoir, que **la zône aurorale effectue même dans le cours de la journée un mouvement oscillatoire. Cela explique non seulement les conditions constatées à Godthaab, mais encore le retard de l'heure du maximum, retard vraisemblable d'après les données recueillies çà et là et qui augmente avec la latitude; cela explique aussi cette circonstance que l'aurore polaire après avoir atteint son maximum dans nos contrées entre 9 et 10ʰ, devient en général plus faible et plus basse.**

De ce que la forme arquée prédomine le soir à Godthaab, on ne peut pas non plus en inférer autre chose que

staar i ringere apparent Høide, resp. større lateral Afstand, hvorved netop den perspektiviske Virkning, som Buen skylder sin Tilblivelse, fremkommer. Kommer Nordlyset senere i større Højde, forandres Buen paa Grund deraf til andre Former.

Som bekjendt foreligger der i mere eller mindre Grad Antydninger til, at forskjellige meteorologiske Fænomener, saasom Temperatur, Regn, Hagl, Vindforhold, Fjerskyer etc. ligesom Nordlyset staa i en tilsyneladende Forbindelse med Solplethyppigheden og følge den samme Periode som denne. Efter at vi have set, hvorledes Nordlysperioden forløber i Godthaab, vilde det være af stor Interesse at undersøge, om der ogsaa med Hensyn til andre meteorologiske Fænomeners eventuelle Perioder kunde paavises det samme Modsætningsforhold, som vi have fundet for Nordlysets Vedkommende. Hvad der imidlertid træder hindrende ivejen for en saadan Undersøgelse for Godthaabs Vedkommende er Iagttagelsesrækkens Korthed, idet Periodiciteten for de ovennævnte meteorologiske Fænomener som bekjendt træder langt mindre udpræget frem end Nordlysets og de magnetiske Perturbationers. Nogle Forsøg, jeg i denne Henseende har gjort, skulle her i Korthed omtales.

Efter de Godthaab'ske meteorologiske Iagttagelser har jeg i denne Retning undersøgt *Skymængden* og *Cirrusskyernes Hyppighed;* som bekjendt er disse sidstes Afhængighed af Solpletperioden temmelig sikkert konstateret. De optiske Fænomener, som ere kjendte under Navn af *Ringe om Solen og Maanen*, *Bisole* etc., findes desværre kun yderst sparsomt noterede i de Godthaabske Tabeller; ellers vilde muligvis deres Hyppighed vise en vis Forbindelse med Nordlysets, da jeg tidligere har kunnet paapege, at der er Tegn til, at disse Fænomener følge samme Periode som Solpletterne[1], hvad der iøvrigt kun er en simpel Følge af Fjerskyernes Periodicitet, idet de nævnte Fænomener jo udelukkende skylde cirrusagtige Skyer deres Tilværelse.

For *Skymængden* i Godthaab har jeg ikke kunnet paavise nogen Periode, hverken med Hensyn til de aarlige Middeltal, eller til Antallet af klare Dage (Skymængde 0—0.3) og overskyede Dage (Skymængde 3.7—4). Over dette Punkt

[1]) Jfr. Wochenschrift für Astronomie, Meteorologie und Geographie 1874, Nr. 43. FRITZ, Die Beziehungen der Sonnenflecken zu den magn. und meteor. Erscheinungen, Pag. 219; HAHN, Ueber die Beziehungen der Sonnenfleckenperiode zu meteor. Erscheinungen, Pag. 129.

le peu de hauteur apparente de l'aurore pendant cette portion du jour, c. à. d., le plus grand éloignement latéral qui produit précisement l'effet de perspective auquel l'arc doit son existence. Quand plus tard l'aurore polaire gagne en hauteur, l'arc se transforme par cette même raison en d'autres types.

Comme on le sait, il y a de plus ou moins grandes présomptions pour que les divers phénomènes météorologiques: température, pluie, grêle, éléments anémologiques, nuages fibreux, etc., soient de même que l'aurore polaire en correlation apparente avec la fréquence des taches solaires. Après avoir vu quel est le cours de la période des aurores polaires à Godthaab, il serait fort intéressant de rechercher si. concernant les périodes éventuelles d'autres phénomènes météorologiques, on pouvait démontrer le même antagonisme de conditions que nous avons trouvé à propos de l'aurore boréale. Pour la part de Godthaab il surgit toutefois un obstacle à pareille investigation, savoir, le brièveté de la série des observations, car, chose connue, la périodicité des phénomènes météorologiques précités est loin d'être aussi nettement marquée que celle de l'aurore polaire et des perturbations magnétiques. Voici quelque recherches que j'ai faites sous ce rapport.

Suivant les observations météorologiques de Godthaab j'ai étudié les variations dans la quantité de nuages et la fréquence des cirrus; on sait que ces derniers ont une corrélation bien dûment constatée avec la période des taches solaires. Les phénomènes optiques connus sous les noms de halos solaire et lunaire, parhélies, etc, ne se trouvent malheureusement notées que très-rarement dans les tableaux de Godthaab; autrement il serait peut-être possible d'établir un certain rapport entre la fréquence de ces phénomènes, et celle de la lumière polaire puisqu'en d'autres circonstances j'ai réussi à rendre vraisemblable que ces phénomènes suivent la même période que les taches solaires[1]); ce qui d'ailleurs ne serait qu'une simple conséquence de la périodicité des cirrus, puisque les phénomènes optiques, doivent leur existence exclusivement aux nuages fibreux.

Touchant la *quantité de nuages* à Godthaab, je n'ai pu constater aucune période, pas plus en considérant les moyennes numériques annuelles que les nombres des jours sereins (quantité de nuages de 0 à 0.3) et des jours nuageux (quan-

[1]) Voir Wochenschrift für Astronomie, Meteorologie und Geographie 1874, Nr. 43. FRITZ, Die Beziehungen der Sonnenflecken zu den magn. und meteor. Erscheinungen, Pag. 219; HAHN, Ueber die Beziehungen der Sonnenfleckenperiode zu meteor. Erscheinungen, Pag. 129.

er der som bekjendt heller ikke tilvejebragt nogen Klarhed ved Undersøgelser fra sydligere Lokaliteter.

Noget heldigere har jeg været med *Cirrusskyerne*. Iagttagelserne over disse som over Skyforholdene i det Hele taget ere anstillede 3 Gange daglig, men som tidligere omtalt til noget forskjellige Tider i Løbet af Aarrækken. I Tab. 44 gives det Antal Gange, Cirrusskyerne ere noterede i hvert Aar (Aaret er her regnet fra 1. Juli til 30. Juni); Rubriken 1 indeholder Morgeniagttagelserne, 2 Middags-, 3 Afteniagttagelserne og C Summen af alle tre Iagttagelsestider. Rubrikerne 1', 2', 3' og C' indeholde de tilsvarende udjævnede Tal (Middeltal af 3 Aar):

tité de nuages 3 à 4). On sait que sur ce point les régions plus au Sud n'ont pas mieux réussi à élucider la question.

J'ai eu un peu plus de succés avec *les nuages fibreux*. Les observations sur ces nuages ainsi que sur les conditions néphologiques en général sont faites trois fois par jour, mais comme on l'a dit plus haut, à des époques assez variables dans le cours de la série d'années. Le tableau 44 donne le nombre de fois par an qu'on a noté des cirrus (l'année se compte ici du 1 juillet au 30 juin). La colonne 1 contient les observations du matin, la col. 2 celles de midi, la col. 3 celles du soir et C la somme de toutes les trois. Les colonnes 1', 2', 3' et C' contiennent les nombres compensés correspondants (moyenne de 3 ans).

Tab. 44.

	65—66	66—67	67—68	68—69	69—70	70—71	71—72	72—73	73—74	74—75	75—76	76—77	77—78	78—79	Sum (Somme.)
1	74	76	53	47	37	48	42	36	21	37	49	48	47	48	663
2	86	92	81	71	39	58	36	53	36	60	45	69	76	66	868
3	89	85	69	61	37	51	45	34	20	24	26	26	22	19	608
C	249	253	203	179	113	157	123	123	77	121	120	143	145	133	2139
1'	—	68	59	46	44	42	42	33	31	36	45	48	48	—	
2'	—	86	81	64	56	44	49	42	50	47	58	63	70	—	
3'	—	81	72	56	50	44	43	33	26	23	25	25	22	—	
C'	—	235	212	165	150	131	134	108	07	106	128	136	140	—	

Betragtes disse Rækker, af hvilke 1', 2' og 3' ere afsatte paa Fig. 8. kan man ikke undgaa at bemærke, *at der er en vis Lighed mellem de fleste af dem og de Rækker, vi tidligere have fundet for Nordlysets Vedkommende;* de synke ned til et Minimum i Midten af Aarrækken for derefter atter at stige. Dette fremgaar ikke alene af Rækkerne C og C', men ogsaa og endnu bedre af 1, 1' og 2, 2'. Et fuldstændig andet Løb vise Aftenrækkerne 3 og 3', idet de ere i stadig Aftagen. Nogen rimelig Grund til denne mærkelige Omstændighed kan jeg ikke tænke mig; den kan ikke ligge deri, at Iagttageren i Tidens Løb har forandret sin Opfattelse af Cirrusskyernes Natur, thi da maatte alle tre Rækker have udvist samme Forhold Saameget mere er dette paafaldende, som netop Afteniagttagelserne hele Tiden igjennem ere udførte til et og samme Klokkeslet. (Det er iøvrigt mærkeligt, men maaske kun et Tilfælde, at Hyppigheden af Formen 5 ved Aftennordlysene udviser ganske det samme Forhold). Det er denne Aftenfjerskyernes stærke Nedgang, der bevirker, at Rækkerne C og C' ikke lade Perioden træde saa tydelig frem som Rækkerne 1, 1' og 2, 2'.

En considérant ces séries parmi lesquelles 1', 2' et 3' sont portées dans la fig. 8, on est forcé de reconnaître *qu'il y a une certaine ressemblance entre la plupart d'entre elles et les séries que nous avons trouvées précédemment pour la part de l'aurore polaire*; elles baissent jusqu'à un minimum au milieu de la série d'années, après quoi elles reprennent la hausse. Ceci ne ressort pas seulement des séries C et C', mais encore et bien mieux de 1, 1', et 2, 2'. Un tout autre cours nous est fournit par les séries 3 et 3' du soir, qui ne cessent de baisser. Je ne saurait concevoir une raison plausible pour cette particularité remarquable; on ne peut pas supposer qu'avec le temps l'observateur ait changé sa manière de comprendre la nature des nuages fibreux, car alors les trois séries auraient fait preuve des mêmes conditions. C'est d'autant plus surprenant que, précisement pendant toute leur durée, les observations du soir sont faites toujours à la même heure. Il est d'ailleurs remarquable, mais peut-être n'est-ce qu'un cas fortuit, que la fréquence du type 5 dans les aurore polaires du soir affecte tout à fait les mêmes conditions. C'est en raison de cette forte baisse dans les cirrus du soir que les séries C et C' ne présente point la période sous une forme aussi saillante que les séries 1, 1' et 2, 2'.

Disse antyde derimod, saa godt som man overhovedet kan vente det af en saa kort Iagttagelsesrække, **en Forbindelse mellem Cirrusskyerne og Nordlysperioden, saaledes at begge Fænomener omtrent samtidig have deres Maximum og Minimum.** For Godthaabs Vedkommende ere altsaa Fjerskyerne hyppigst ved Solpletminimum, det modsatte Resultat af hvad man har fundet for sydligere Egne.

Den aarlige Periode for Fjerskyerne i Godthaab er der for Øjeblikket ingen Grund til at indlade sig paa, da der, saa vidt jeg ved, fuldstændig mangler Undersøgelser herover fra andre Lokaliteter. Kun skal jeg bemærke, at deres Minimum hovedsagelig falder i Vintermaanederne, Maximum i Sommermaanederne, men iøvrigt give ogsaa her Morgen-, Middag- og Afteniagttagelserne noget forskjellige Rækker. Det følger forresten af sig selv, at der ved disse Undersøgelser egentlig ogsaa burde tages Hensyn til Skymængdens Størrelse, da de lavere Skyers Mængde selvfølgelig influerer i lige Grad paa Fjerskyernes som paa Nordlysets Synlighed.

Efterat vi saaledes have set, at Fjerskyerne i Godthaab efter al Sandsynlighed følge den samme 11aarige Periode som Nordlyset, en Periode, der, som vi have udviklet, med Hensyn til sin Stigen og Falden staar i et Modsætningsforhold til den for lavere Breder fundne Periode, synes det ikke at være nogen dristig Slutning, at noget lignende maa finde Sted for de øvrige meteorologiske Fænomener, ved hvilke man, rigtignok med større eller mindre Sikkerhed, har kunnet paavise en Afhængighed af Solpletperioden. Der foreligger i Virkeligheden ogsaa Antydninger til, at dette er Tilfældet, at altsaa Periodernes Maximum og Minimum ikke overalt paa Jorden indtræffe til samme Tid og samtidig med Solpletkurvens extreme Punkter. Jeg skal af de temmelig talrige i denne Retning pegende Undersøgelsesresultater blot henvise til følgende, vistnok almindelig bekjendte Fakta:

Köppen kommer i sine Undersøgelser over *Temperaturens* Sammenhæng med Solpletperioden[1]) til det Resultat, at Maximum og Minimum for Temperaturkurven ikke indtræffe samtidig paa hele Jorden, men først i Troperne og efterhaanden senere mod Nord og Syd; endvidere at Vendepunkterne heller ikke i Troperne indtræffe samtidig med de til-

[1]) Zeitschrift der oesterreichischen Gesellschaft für Meteorologie, 1873, Nr. 16—17.

Autant qu'on peut en général l'attendre d'une série d'observations aussi courte, celles-ci indiquent au contraire, **entre la période des cirrus et celle des aurores, une corrélation telle que ces deux phénomènes ont presque en même temps leur maximum et leur minimum.** Pour la part de Godthaab les cirrus sont donc les plus fréquents au minimum des taches solaires, résultat opposé à ce qu'on a trouvé pour les régions plus méridionales.

La période annuelle pour les cirrus de Godthaab ne mérite pas qu'on s'y appesantisse pour le moment, car autant que je sache, il n'y a pas d'investigations sur ce sujet en d'autres localités. Je me bornerai à remarquer qu'en général leur minimum coïncide avec les mois d'hiver, leur maximum avec les mois d'été, mais que d'ailleurs également ici les observations du matin, de midi et du soir donnent des séries un peu divergentes. Du reste il va de soi qu'à propos de ces investigations, on devrait aussi tenir compte de la quantité des nuages, car il est tout naturel que la quantité des nuages inférieurs exerce la même influence sur la visibilité des cirrus que sur celle de l'aurore boréale.

Nous venons donc de voir qu'à Godthaab les cirrus suivent selon toute vraisemblance la même période de 11 ans que l'aurore polaire; cette période, ainsi que nous l'avons développé, affecte une allure tout-à-fait contraire à celle de la période trouvée pour les latitudes moins élevées; il ne semble donc pas y avoir de témérité à conclure que quelque chose d'analogue doit avoir lieu à propos des autres phénomènes météorologiques, touchant lesquels on a pu, avec plus ou moins de certitude, démontrer qu'ils dépendent de la période des taches solaires. Il y a réellement aussi des présomptions pour que tel soit le cas, c. a. d., que les maximum et minimum des périodes ne se produisent pas simultanément pour tous les points du globe, ni ne coïncident avec les points extrêmes de la courbe des taches solaires. M'appuyant sur les résultats de recherches assez nombreuses je me contenterai de renvoyer aux faits suivants dont la notoriété est assurément générale:

Kœppen, dans ses recherches sur la solidarité entre la *température* et la période des taches solaires[1]). en arrive à ce résultat, que le maximum et le minimum de la courbe de température ne se produisent pas partout à la même époque sur le globe terrestre, mais débutent par les tropiques d'où ils passent successivement au Nord et au Sud; que de plus même entre les tropiques ils ne coïncident pas avec

[1]) Zeitschrift der oesterreichischen Gesellschaft für Meteorologie, 1873, Nr. 16—17.

svarende Vendepunkter i Solpletkurven, men derimod meget tidligere.

Allerede Dove har udtalt, at ethvert Temperaturextrem har sin Modsætning ved modsatte Afvigelser i andre Egne, og i saadanne Tilfælde, hvor det østlige og vestlige Kontinent vise de samme Afvigelser, maa Modsætningen søges i de arktiske Egne.

Af Poey's Sammenstillinger over *de vestindiske Cycloner*[1]) følger, at Vendepunkterne for deres Hyppighedskurve i Almindelighed indtræffe senere end Solpletkurvens[2]).

Blanford[3]) føres til følgende Slutning: Mellem Rusland og Vest-Siberien paa den ene Side og den indo-malayiske Region paa den anden Side existerer der en reciprok cyklisk Oscillation af *Lufttrykket*, saaledes at Lufttrykket i Vest-Siberien og Rusland har sit Maximum i Tiden for Solpletternes Maximum, i det indo-malayiske Omraade derimod i Tiden for Solpletminimum.

Medens Hornstein[4]) for Prag, Majland, Wien og München finder, at *Lufttrykkets aarlige Svingning* følger den store Periode for Nordlys og Solpletter og samtidig med disse Fænomener naar sit Maximum og Minimum, føres Chambers[5]) af Barometeriagttagelserne i Bombay til det modsatte Resultat, at et foroget Solpletantal svarer til lav Barometerstand og omvendt.

Endelig omtaler Wykander[6]), at han ved *Lufttrykkets daglige Periode* har kunnet paavise et Modsætningsforhold mellem tempererede og arktiske Egne.

Det telluriske Fænomen, hvis Periode viser den største Afhængighed af Solpletperioden, er som bekjendt *de jordmagnetiske Perturbationer eller Variationer.* Der existerer ikke nogen længere Iagttagelsesrække over de jordmagnetiske Elementer fra arktiske Egne, og hverken den aarlige eller nogen større Periode har man kunnet bestemme for disse Regioner; men man behøver blot at henholde sig til, hvad der foreligger, for at se de tydeligste Antydninger til, *at det Forhold, vi have fundet for Nordlysets Vedkommende, ogsaa gjælder de jordmagnetiske Perturbationer.* Jeg skal blot hen-

[1]) Zeitschr. d. oester. Gesellsch. f. Meteor. 1874, Nr. 6.
[2]) Hahn, Ueber die Beziehungen der Sonnenfleckenperiode etc., Pag. 116; Fritz, Die Beziehungen der Sonnenflecken etc., Pag. 191.
[3]) Zeitschr. der oester. Gesellsch. Mai 1880.
[4]) Sitzungsberichte der mathem.-naturw. Classe der Wiener Acad. Bd. LXV.
[5]) Nature, Septbr. 1878.
[6]) Zeitschr. der oester. Gesellsch. Octbr. 1880.

les points critiques de la courbe des taches solaires, mais devancent au contraire un peu ces derniers.

Dove avait déjà avancé que tout extrême de la *température* a son contraste en d'autres régions par des écarts opposés, et que dans les cas où les continents à l'ouest et à l'est dénotent les mêmes écarts, l'opposition doit être cherchée dans les régions arctiques.

L'étude que Poey a faite des *cyclones des Indes occidentales*[1]) mène à la conclusion que les extrêmes de leur courbe de fréquence se présentent en général plus tard que ceux de la courbe des taches solaires[2])

Blanford[3]) est amené à la conclusion suivante: „Entre la Russie et la Sibérie occidentale d'une part et la région indo-malaye de l'autre, il existe une oscillation cyclique et réciproque de *la pression de l'air*, de telle sorte que dans la Sibérie occidentale et en Russie la pression de l'air a son maximum à l'époque du maximum des taches solaires, tandisque dans la région indo-malaye, le maximum barométrique coïncide avec le minimum des taches solaires."

Tandisque pour Prague, Milan, Vienne et Munich, Hornstein[4]) trouve que *la variation annuelle de la pression de l'air* suit la grande période des aurores polaires et des taches du soleil et passe par ses maximum et minimum en même temps que ces phénomènes, les observations barométriques faites à Bombay conduisent Chambers[5]) au résultat opposé, savoir, qu'un nombre plus fort de taches solaires correspond à une faible hauteur barométrique et réciproquement.

Finalement Wykander[6]) mentionne que *la période diurne de la pression de l'air* l'a mis en état de prouver un antagonisme de conditions entre les régions tempérées et les arctiques.

Le phénomène tellurique dont la période dénote la plus grande dépendance de la période des taches solaires, est, comme on le sait, celui des *perturbations ou variations magnétiques terrestres.* Il n'existe aucune série d'observations suffisamment longue sur les éléments du magnétisme terrestre dans les régions arctiques et pour ces régions l'on n'a pu déterminer ni la période annuelle, ni d'autre période plus grande, mais qu'on s'en tienne seulement aux documents en main et l'on verra très-nettement quelles présomptions il y a pour *que les conditions trouvées pour l'aurore polaire con-*

[1]) Zeitschr. der oester. Gesellsch. f. Meteor., 1874, Nr. 6.
[2]) Hahn, Ueber die Beziehungen der Sonnenfleckenperiode etc., Pag. 116; Fritz, Die Beziehungen der Sonnenflecken etc. Pag. 191.
[3]) Zeitschr. der oester. Gesellsch. Mai 1880.
[4]) Sitzungsberichte der mathem.-naturw. Classe der Wiener Acad. Bd. LXV.
[5]) Nature, Septbr. 1878.
[6]) Zeitschr. der oester. Gesellsch. Octbr. 1880.

vise til WYKANDER's Afhandling: „Von den magnetischen Verhältnissen in den arktischen Gegenden“ [1]), hvor Forfatteren særlig dvæler ved de jordmagnetiske Perturbationers daglige Periode og kommer til et Resultat, der fuldstændig harmonerer med, hvad vi tidligere have udviklet om Nordlysets daglige Periode, idet han paaviser det samme Modsætningsforhold mellem de arktiske og de tempererede Egne [2]). Jeg tager ikke i Betænkning at udtale, at hvis man i en Aarrække vilde etablere en magnetisk Station i Grønland, vilde man ogsaa saavel for den aarlige som for den 11aarige Periode finde det samme Modsætningsforhold til de tempererede Zo-

---

[1]) Zeitschr. der oester. Gesellsch. Octbr. 1880.

[2]) Det fortjener her at fremhæves, at Hr. KLEINSCHMIDT udtrykkelig bemærker, at der den 4de Februar 1872, altsaa Datoen for det berømte Nordlys, hverken om Aftenen eller den paafølgende Morgen (17^h) viste sig Nordlys i Godthaab. Men iøvrigt er dette ikke det eneste Exempel af denne Art, noget lignende synes mere eller mindre at gjælde for alle paa lavere Breder meget store og udbredte Nordlys. Efter FRITZ'S „Verzeichniss beobachteter Polarlichter“ skal jeg her anføre de siden 1865—66 iagttagne, betydeligste Nordlys tilligemed de Godthaabske Iagttagelser fra de samme Dage.

1869. April 15. Nordlys i Frankrig, Schweiz, Østerrig, Tyskland, Holland, Belgien, England, Sverige, Rusland, Forenede Stater. — *Godthaab:* Aften og paafølgende Morgen intet Nordlys, Skymængde 9^h: 0, 16^h: 0.

1869. Maj 13. Nordlys paa Azorerne, i Grækenland, Italien, Østerrig, Schweiz, Frankrig, Tyskland, Holland, Belgien, England, Norge, Sverige, Rusland, Forenede Stater. — *Godthaab:* Aften og Morgen intet Nordlys, Skymængde 9^h: 1, 16^h: 3.

1870. Januar 3. Nordlys i Italien, Frankrig, England, Norge, Forenede Stater. — *Godthaab:* Aften: 5 f, Morgen: 5 N, Skymængde 9^h: 0, 17^h: 0.

[*1870. April 5.* Nordlys i Italien, Schweiz, Østerrig, Tyskland, Nord-Frankrig, Belgien, Holland, England, Sverige, Rusland, Forenede Stater. — *Godthaab:* Skymængde 9^h: 4, 17^h: 4.]

[*1870. September 24.* Nordlys i Italien, Schweiz, Østerrig, Tyskland, Frankrig, Belgien, Norge, Sverige, Forenede Stater. — *Godthaab:* Skymængde 9^h: 4, 17^h: 4.]

1870. Oktober 24. Nordlys i Bagdad, 700 Mil Syd for Lissabon, Grækenland, Italien, Tyrkiet, Schweiz, Tyskland, Frankrig, Holland, Belgien, England, Norge, Sverige, Forenede Stater. — *Godthaab:* Aften og Morgen intet Nordlys; Skymængde 9^h: 1, 17^h: 2.

1870. Oktober 25. Nordlys 700 Mil Syd for Lissabon, Grækenland, Italien, Tyrkiet, Spanien, Østerrig, Tyskland, Frankrig, Belgien, England, Norge, Rusland, Forenede Stater. — *Godthaab:* Aften og Morgen intet Nordlys; Skymængde 9^h: 3, 17^h: 3.

1871. Februar 12. Nordlys i Italien, Østerrig, Schweiz, Tyskland, Belgien, Sverige, Rusland, Forenede Stater. — *Godthaab:* 7^h: udviskede Straalerækker, 9^h: intet Nordlys; den følgende Morgen: 7; Skymængde 9^h: 0, 17^h: 0.

[*1871. April 9.* Nordlys i Italien, Schweiz, Østerrig, Tyskland, Belgien, Holland, Frankrig, England, Sverige, Rusland, Forenede Stater. — *Godthaab:* Skymængde 9^h: 4, 17^h: 4.]

Det vil heraf ses, at der til intet af de nævnte paa lavere Breder meget betydelige Nordlys findes noget tilsvarende i Godthaab. To Gange er der rigtignok samtidig iagttaget Nordlys i Godthaab, men det har kun været lidet udviklede Fænomener.

servent leur valeur à propos des perturbations du magnétisme terrestre. Je me bornerai à renvoyer au traité de WYKANDER intitulé: „Von den magnetischen Verhältnissen in den arktischen Gegenden“ [1]), où l'auteur s'occupe spécialement de la période diurne des perturbations magnétiques terrestres et atteint un résultat qui s'harmonise parfaitement avec ce que nous avons développé précédemment sur la période diurne de l'aurore boréale, car il prouve le même antagonisme de conditions entre les régions arctiques et les tempérées [2]). Je n'hésite pas à émettre l'opinion que, si l'on voulait maintenir une station magnétique au Groenland pen-

---

[1]) Zeitschr. der oester. Gesellsch. Octbr. 1880.

[2]) Un fait qui mérite d'être mis en lumière ici, c'est que Mr. KLEINSCHMIDT insiste expressément sur l'absence totale d'aurore boréale à Godthaab tant le soir que le matin suivant (17^h) le 4 février 1872, c. à. d., à la date de la fameuse aurore boréale. Mais d'ailleurs ce n'est pas là le seul exemple de ce genre, on voit quelque chose d'analogue prévaloir dans toutes les aurores boréales trés-considérables et étendues qui se produisent à des latitudes inférieures. Je citerai ici d'après FRITZ (Verzeichniss beobachteter Polarlichter) les aurores boréales très-importantes observées depuis 1865—66 conjointement avec les observations de Godthaab pour les mêmes jours.

1869 le 15 avril — Aurore boréale en France, Suisse, Autriche, Allemagne, Hollande, Belgique, Angleterre, Suède, Russie, Etats unis. — *Godthaab*: soir et le matin suivant, pas d'aurore boréale, quantité de nuages: à 9^h, nulle: à 16^h, nulle.

1869 le 13 mai — Aurore aux Açores, en Grèce, Italie, Autriche, Suisse, France, Allemagne, Hollande, Belgique, Angleterre, Norvège, Suède, Russie, Etats unis. — *Godthaab*: soir et le matin suivant, pas d'aurore; quantité de nuages: à 9^h: 1; à 16^h: 3.

1870 le 3 janvier — Aurore en Italie, France, Angleterre, Norvège, Etats unis. — *Godthaab*: soir 5 f, matin 5 N; quantité de nuages à 9^h nulle; à 17^h nulle.

(*1870 le 5 avril* — Aurore en Italie, Suisse, Autriche, Allemagne, France septentrionale, Belgique, Hollande, Angleterre, Suisse, Russie, Etats unis. — *Godthaab*: quantité de nuages à 9^h: 4; à 17^h: 4).

(*1870 le 24 septembre* — Aurore en Italie, Suisse, Autriche, Allemagne, France, Belgique, Norvège, Suède, Etats unis. — *Godthaab*: quantité de nuages à 9^h: 4; à 17^h: 4).

1870 le 24 octobre — Aurore à Bagdad, à 700 lieues au sud de Lisbonne, en Grèce, Italie, Turquie, Suisse, Allemagne, France, Hollande, Belgique, Angleterre, Norvège, Suède, Etats unis. — *Godthaab*: soir et matin, pas d'aurore; quantité de nuages à 9^h: 1, à 17^h: 2.

1870 le 25 octobre — Aurore à 700 lieues au sud de Lisbonne, en Grèce, Italie, Turquie, Espagne, Autriche, Allemagne, France, Belgique, Angleterre, Norvège, Russie, Etats unis. — *Godthaab*: soir et matin pas d'aurore, quantité de nuages à 9^h: 3; à 17^h: 3.

1871 le 12 février — Aurore en Italie, Autriche, Suisse, Allemagne, Belgique, Suède, Russie, Etats unis. — *Godthaab*: 7^h rangées de rayons effacés; 9^h pas d'aurore; matin suivant: 7; quantité de nuages à 9^h nulle; à 17^h nulle.

(*1871 le 9 avril* — Aurore en Italie, Suisse, Autriche, Allemagne, Belgique, Hollande, France, Angleterre, Suède, Russie, Etats unis. — *Godthaab*: quantité de nuages à 9^h: 4, à 17^h: 4).

On verra par là qu'à Godthaab il n'y a rien qui corresponde aux aurores boréales considérables des latitudes inférieures. Il est vrai que deux fois on a observé des aurores simultanément à Godthaab et ailleurs, mais à Godthaab le phénomène n'était

ner, som vi med Hensyn til disse Perioder have fundet for Nordlysets Vedkommende.

Forholdet synes altsaa at være dette: Usymetrisk omkring Jordens Nordpol ligger et Bælte, den saakaldte Nordlyszone, hvor af en ukjendt Grund de jordmagnetiske Perturbationer — baade i Form af Nordlys og som elektriske Strømme, der bringe de magnetiske Instrumenter ud af deres normale Stilling — optræde hyppigst og stærkest [1]. Dette Bæltes Beliggenhed er ikke konstant; naar den nye Solpletperiode begynder, staar det i sin nordligste Stilling, og efterhaanden som Tiden for Solpletternes Maximum nærmer sig, rykker det mod Syd, ligesom det i Løbet af hvert Døgn og hvert Aar udfører oscillerende Bevægelser mod Syd og Nord. Det er disse Bevægelser, der fremkalde de tre konstaterede Perioder (den daglige, den aarlige og den 11aarige) for Nordlyset og de magnetiske Instrumenters Stand, saavelsom det mere eller mindre sikkert paaviste reciproke Forhold mellem disse Perturbationer i de tempererede og de arktiske Egne.

Efter al Sandsynlighed gjælder dette ikke alene de paa Instrumenterne influerende eller som Nordlys optrædende jordmagnetiske Perturbationer, men ogsaa i mere eller mindre Grad forskjellige, maaske alle meteorologiske Fænomener.

Om den 11aarige Bevægelse skal opfattes som en Oscillation, eller den mulig bestaar deri, at der i Løbet af hver Solpletperiode gaar ligesom en *Energibølge* fra Polaregnene mod Ækvator — det maa Fremtiden afgjøre.

Det er disse, væsentlig nye og som det synes mig i flere Henseender vigtige Synspunkter, hvortil Undersøgelsen af de Godthaabske Nordlys har ført mig, og som jeg her forelægger, for at de kunne anspore andre til videre Undersøgelser i disse Retninger. Nogle enkelte Slutningsbemærkninger skal jeg endnu tilføje.

Jeg kan ikke undlade at gjøre opmærksom paa den i Forbindelse med Nordlyszonens 11aarige Bevægelse høist in-

Uvis stiller Sagen sig for 1870 April 5, September 24 og 1871 April 9 paa Grund af den overtrukne Himmel i Godthaab; 1869 Mai 13 har heller ikke stor Betydning paa Grund af Nattens Klarhed i Godthaab.

[1]) Se forøvrigt Edlund's interessante Afhandling: „Recherches sur l'induction unipolaire, l'électricité atmosphérique et l'aurore boréale".

dant une série d'années, on trouverait aussi bien pour la période annuelle que pour celle de onze ans, des conditions contrastant avec celles des zônes tempérées et telles que nous les avons trouvées pour la part de l'aurore boréale par rapport à ces périodes.

L'état des choses parait donc être celui-ci: Le pôle nord de la terre est entouré sans symétrie d'une bande appelée zône aurorale, où une cause inconnue produit avec le plus de fréquence et d'intensité les perturbations du magnétisme terrestre tant sous forme d'aurores boréales que comme courants électriques qui font sortir de leur condition normale les instruments magnétiques.[1]) La position de cette zône n'est pas constante; quand la période des taches solaires se renouvelle, la zône occupe sa position la plus septentrionale et à mesure que l'époque du maximum des taches solaires s'approche, cette zône s'avance vers le Sud, de même que, durant chaque journée et chaque année, elle exécute des mouvements d'oscillation entre le Sud et le Nord. Ce sont ces mouvements qui donnent lieu aux trois périodes constatées (la période diurne, l'annuelle et celle de onze ans) pour l'aurore boréale et pour les éléments magnétiques, ainsi qu'à l'opposition plus ou moins bien établie entre ces perturbations dans les régions tempérées et celles des contrées arctiques.

Selon toute vraisemblance cela est vrai non seulement des perturbations du magnétisme terrestre qui affectent les instruments ou qui se manifestent comme aurores boréales, mais encore, plus ou moins, de différents phénomènes météorologiques et peut-être de tous.

Faut il envisager le mouvement undécennal comme une oscillation ou peut-être consiste-t-il en ce que dans le cours de chaque période des taches solaires une sorte *d'onde de force vive* se propage des régions polaires vers l'équateur, c'est l'avenir qui en décidera.

Tels sont les points de vue essentiellement nouveaux et, à ce qu'il me semble, importants à plusieurs égards, auxquels j'ai été conduit par l'investigation de la lumière polaire à Godthaab et que je viens d'exposer afin qu'ils puissent servir de jalons à ceux qui voudraient poursuivre les recherches dans ces divers sens. Je vais ajouter quelques remarques en manière de conclusion.

Je ne saurais omettre d'attirer l'attention sur un fait très-intéressant relatif au mouvement undécennal de la zône

que peu développé. Le 5 avril et le 24 septembre 1870 et le 9 avril 1871 le cas est douteux parceque le ciel de Godthaab se trouvait couvert; le 13 mai 1869 n'a pas non plus grande importance, car à Godthaab la nuit était alors assez claire.

[1]) On peut d'ailleurs consulter le traité intéressant de Mr Edlund, intitulé: Recherches sur l'induction unipolaire, l'électricité atmosphérique et l'aurore boréale.

teressante Kjendsgjerning, som først CARRINGTON paapegede, *at selve Territoriet for Solpletternes Optræden paa Soloverfladen i Løbet af den 11aarige Periode er underkastet en lignende fra Polerne mod Ækvator rettet Bevægelse*, saa at WOLF allerede i 1861 sammenlignede hele Fremtoningen med Strømninger, der periodisk gaa fra begge Solens Poler mod dens Ækvator. Naar en Periode er afsluttet, dør den ud med Pletter i Nærheden af Ækvator; den nye Periode træder derpaa op med Pletter paa højere Breder, hvorefter begge Zonerne efterhaanden i Løbet af Perioden nærme sig til hinanden. Denne Lovmæssighed i Forandringen af Solpletterritoriets heliografiske Brede i Løbet af den 11aarige Periode har i den nyeste Tid fundet en udmærket Stadfæstelse ved SPØRER's omfattende Undersøgelser. Jeg skal navnlig henvise til „Publicationen des astrophysikalischen Observatoriums zu Potsdam. Nr. 5. Potsdam 1880", hvor denne anerkjendte og utrættelige Soliagttager behandler dette Emne, og hvor han paa Tavle 32 giver en grafisk Fremstilling af Bredeforandringen, der, sammenlignet med de sammesteds givne Kurver for selve Solpletperioden, fremtræder saa slaaende, at dens Realitet ikke et Øjeblik kan drages i Tvivl. Det er let at indse, at Paavisningen af tilsvarende Strømninger i de elektriske og andre Kræfter paa Jordens Overflade i Forbindelse med disse Processer paa Solen faar en vidtrækkende Betydning, ganske bortset fra, at den aabner Blikket for en hidtil ubekjendt, ny Side af Forbindelsen mellem Fænomenerne paa Solen og Jorden.

Skulde muligvis lignende Strømninger kunne paavises for Jupiters Vedkommende? Som bekjendt har man ogsaa bragt de paa denne Planets Overflade optrædende Forandringer i Forbindelse med Solpletperioden.

Som et Moment af ikke uvæsenlig Betydning skal jeg fremhæve, at den Omstændighed, at Nordlysperioderne ikke ere samtidige over hele Jorden, *for stedse kuldkaster de saakaldte kosmiske Theorier for dette Fænomen*, der, hvor forskjellige de end ere i deres Anstrængelser for at bringe Hypothese og Iagttagelse til at harmonere, dog enes om til Dannelsen af Nordlyset at forudsætte Jordens Indtrængen i kosmisk, jernholdig Materie. Det følger af sig selv, at naar Vendepunkterne for Nordlysets forskjellige Perioder ikke indtræffe samtidig paa hele Jorden, maa enhver saadan Hypothese falde sammen, selv om den stod paa stærkere Ben, end disse kosmiske Theorier sædvanlig gjøre. Allerede den paa et andet Sted[1]) af mig paaviste Kjendsgjerning, *at Nordlyset er et saa hyppigt Fænomen, at der paa et forholdsvis saa begrændset Omraade som Norge selv i et Mini-*

[1]) Iagttagelser over Nordlys anstillede i Norge, Sverige og Danmark, I. Christiania Vid. Selsk. Forh. 1880.

aurorale et que CARRINGTON fut le premier à indiquer, savoir, que *l'aire de la surface du soleil dans laquelle apparaissent les taches solaires, est sujette, pendant le cours de la période de onze ans, à un mouvement analogue, dirigé des pôles à l'équateur*, en sorte que déjà en 1861 WOLF comparait ce phénomène à des courants dirigés périodiquement des deux pôles du soleil vers son équateur. Une période touche-t-elle à sa fin, elle expire avec des taches près de l'équateur; la période nouvelle débute alors par des taches sur les parallèles d'une latitude plus élevée, après quoi les deux zônes, au fur et à mesure que la période progresse, s'approchent l'une de l'autre. Cette loi de périodicité dans les changements que subit la latitude héliographique de l'aire des taches solaires durant la période undécennale, les recherches étendues de SPOERER l'ont confirmée d'une manière éclatante. Je renverrai surtout aux „Publicationen des astrophysikalischen Observatoriums zu Potsdam, Nr. 5, Potsdam 1880", où ce célèbre et infatigable observateur du soleil traite ce sujet et où il donne dans le tableau 32 un exposé graphique des variations en latitude qui, comparées avec les courbes données au même endroit pour la période même des taches solaires, se dessinent si nettement que leur réalité ne saurait un instant être révoquée en doute. On s'aperçoit aisément que la constatation de courants analogues dans les forces électriques et autres à la surface de la terre en correlation avec ce qui se passe sur le soleil, acquerrait une importance trèsétendue, même en faisant abstraction de ce qu'elle nous fait apercevoir un côté jusqu'ici inconnu de la connexion entre les phénomènes du soleil et ceux de la terre.

Serait il possible de prouver l'existence de semblables courants à la surface de Jupiter? On sait que les changements qui surviennent sur le disque de cette planète ont également été reliés à la période des taches solaires.

Comme point d'une importance assez capitale je ferai remarquer que le fait du manque de simultanéité dans les périodes aurorales sur le globe entier *renverse à tout jamais les soi-disant théories cosmiques de ce phénomène*, qui malgré la diversité de leurs efforts pour mettre d'accord l'hypothèse et l'observation, supposent cependant unanimement que la lumière polaire doit son origine à ce que la terre pénètre dans un milieu matériel contenant de la poussière de fer cosmique. Les choses parlent ici elles mêmes: puisque les points critiques des diverses périodes aurorales ne sont pas atteints partout en même temps sur le globe entier, toute hypothèse de ce genre doit s'écrouler, même si la base était plus solide que celle sur laquelle reposent ordinairement les théories cosmiques. J'ai prouvé ailleurs[1]) comme fait, que la lumière polaire est un phénomène d'une telle fré-

[1]) Observations sur la lumière polaire, faites en Norvège, Suède et Danemark, I. Christiania. Vid. Selsk. Forh. 1880.

mumsaar neppe hengaar en eneste Aften, uden at der et eller andet Sted indenfor dette Omraade iagttages et Nordlys, gjør Antagelsen af kosmiske Jernstøvskyer som Aarsagen til Fænomenet høist betænkelig, hvad jeg ikke behøver videre at udvikle. De Undersøgelser, jeg i det foregaaende har fremsat, *anvise Nordlyset Plads blandt de rent telluriske Fænomener,* om dets Aarsag end mulig maa føres tilbage til *kosmiske Kræfter.*

Jeg skal i denne Forbindelse ikke undlade at udtale som min Overbevisning, at Tiden for Fremsættelsen af en fyldestgjørende Nordlystheori endnu næppe er kommen. Ikke alene have de til Dato opstillede Theorier havt at kjæmpe med de største Vanskeligheder ved at forklare, hvad der hidtil er fremgaaet af Iagttagelse og Erfaring, men Nordlyset hører udentvivl tilmed til de Fænomener, der ved at undersøges nærmere blive mere og mere komplicerede. Vi ere sikkert endnu ubekjendte med de fleste Love, der beherske dette gaadefulde Fænomen; først naar disse ere fundne, vil der være Udsigt til at kunne opstille en tilfredsstillende Forklaring. Det vil derfor endnu i adskillig Tid først og fremmest være Iagttagelser, som det kommer an paa, ikke sporadiske og tilfældige, men organiserede efter faste Principer som de øvrige meteorologiske Observationer. Af denne Grund er det, at jeg har gjort mig det til Opgave at tilvejebringe et Iagttagelsesomraade saa udstrakt og et Materiale saa fyldigt, som man ikke før har havt det. Mine Bestræbelser i denne Henseende have hidtil havt god Fremgang, idet mit Iagttagelsesnet nu allerede udstrækker sig over hele den skandinaviske Halvø, Finland, Danmark, England og Island.

Prof. Fritz i Zürich, der ligesom sin ofte nævnte Collega i samme By har indlagt sig megen Fortjeneste af denne Gren af Videnskaben, forsøger i sit store og fortjenstfulde Værk: „Die Beziehungen der Sonnenflecken zu den magnetischen und meteorologischen Erscheinungen der Erde" at paavise[1]), at Nordlysperiodens Vendepunkter indtræffe samtidig over hele Jorden, ogsaa hvad dens nordligste Egne angaar. I Mangel af egentlige Iagttagelsesrækker søger Forfatteren at støtte denne sin Anskuelse ved forskjellige Udtalelser fra Forfattere og Rejsende. Udtalelser af denne Art — for Grønlands Vedkommende kommer Fritz forøvrigt ikke til noget Resultat — kan der imidlertid efter min Mening ikke tillægges nogen Betydning. De paa forskjellige arktiske Lokaliteter selv af anerkjendte Forskere i Løbet af

[1]) Pag. 47 o. f.

quence que, même pendant une année de minimum et sur une aire aussi limitée que la Norvège, il ne se passe presque pas un soir sans que sur tel ou tel point de ce territoire on observe une aurore boréale. Ce fait rend déjà très-suspecte l'admission de nuages cosmiques de fer pulvérulent comme cause du phénomène, ce que je n'ai pas besoin de développer davantage. Les investigations dont j'ai donné l'exposé dans ce qui précède *renvoient la lumière polaire parmi les phénomènes purement telluriques,* quand même on devrait peut-être retourner aux *forces cosmiques* pour en trouver la cause.

Je ne saurais omettre d'exprimer comme ma conviction, que le moment est encore à peine venu de fonder une théorie satisfaisante de la lumière polaire. Non seulement les théories avancées jusqu'à ce jour ont eu à lutter contre les plus grandes difficultés pour expliquer ce qui ressort de l'observation et de l'expérience, mais encore la lumière polaire appartient, à n'en pas douter, à une classe de phénomènes dans lesquels l'investigation révèle de plus en plus grandes complications à mesure qu'elle approfondit davantage. Il faut avouer que nous sommes encore ignorants de la plupart des lois qui régissent les énigmes de ce phénomène; il faudra d'abord les découvrir et c'est seulement alors qu'on aura la perspective de pouvoir formuler une explication satisfaisante. C'est donc encore pour un certain temps que les observations joueront le premier et le principal rôle: elles ne devront être ni isolées, ni fortuites, mais organisées d'après des principes fixes, comme le reste des observations météorologiques. C'est pour cette raison que je me suis imposé la tâche de réaliser ce qui a manqué jusqu'ici, savoir, un réseau d'observation suffisamment étendu et des matériaux assez complets. Mes efforts dans ce sens ont eu jusqu'à présent assez de succès, mon réseau d'observation s'étendant actuellement sur toute la Péninsule scandinave, la Finlande, le Danemark, l'Angleterre et l'Islande.

Dans son ouvrage volumineux et de grande valeur intitulé: „Die Beziehungen der Sonnenflecken zu den magnetischen und meteorologischen Erscheinungen der Erde", Mr. Fritz, professeur à Zurich, et qui, à l'exemple de son collégue et compatriote souvent cité, s'est acquis de grands mérites dans cette branche de la science, cherche à prouver[1]) que les points critiques de la période aurorale sont simultanés pour toute la terre, même dans les régions les plus proches du pôle nord. A défaut de séries d'observations régulières, l'auteur cherche à appuyer son opinion sur des faits relatifs aux régions arctiques et rapportés par différents écrivains et voyageurs.

A de telles relations il ne faut toutefois pas, à mon sens, attacher trop d'importance et pour la part du Groen-

[1]) Page 47 et suiv.

kun en Vinter eller endog kortere Tid iagttagne Antal Nordlys have ikke nogen afgjørende Betydning og kunne ikke direkte sammenlignes med hverandre, da de ere afhængige af de mest forskjellige uvedkommende Indflydelser. Tilfældige Udtalelser fra Rejsende, der med ganske andre Formaal for Øje end Nordlyset have berejst nordlige Egne, have endnu mindre Vægt; de støtte sig som oftest til Udtalelser fra Befolkningen, men egen Erfaring har overbevist mig om, hvor upaalidelig denne Kilde er. I Løbet af de sidste 4 Aar har jeg her i Bergen iagttaget ca. 130 Nordlys, men vilde man søge Oplysning hos Befolkningen, vilde mindst 99 af 100 svare, at der i denne Tid ikke har vist sig et eneste Nordlys. Jeg er i Besiddelse af Skrivelser fra talrige af mine Iagttagere, der meddele, at intet Nordlys har vist sig hele Vinteren, medens jeg fra nærliggende Egne har modtaget en Mængde Iagttagelser. Selv fra de nordligste Dele af Norge har jeg faaet Meddelelser om, at intet eller kun meget faa Nordlys have vist sig, medens der samtidig i Nærheden har været iagttaget et halvt Hundrede. Og dog skrive disse Meddelelser sig fra Folk, der særlig have paataget sig at være opmærksomme paa Fænomenet. Den hyppig som Kriterium for et forudgaaet Minimum anvendte Kjendsgjerning, at Befolkningen har betragtet Nordlyset med Skræk, kan der efter min Mening heller ikke tillægges nogetsomhelst Værd, da den mindre oplyste Del af Befolkningen navnlig paa Landet altid anser store Nordlys som Forbud paa Ulykker, hvor hyppigt Fænomenet end er.

Jeg maa derfor anse Paastanden om, at Nordlysets 11aarige Periode overalt paa Jorden forløber paa samme Maade, som fuldstændig ubevist, og saavidt mit Kjendskab til den herhen hørende Literatur gaar, foreligger der ikke en eneste Kjendsgjerning, der staar i Modstrid med de i det foregaaende om Nordlysets Perioder udviklede Resultater og Slutninger.

Den sekulære, ca. 55 Aar lange Nordlysperiode er der selvfølgelig ikke her Anledning til at udtale sig om. Maaske vil man engang i Tiden finde, at ogsaa dennes Forløb er modsat i Polarlandene og i de tempererede Zoner.

Den Omstændighed, at det er lykkedes mig at kunne paavise, at Nordlyset i Vinteren 1878—79 var saa hyppigt, at det, naar Hensyn tages til Maaneskinnets Indflydelse, er en ren Undtagelse, naar der en Aften ikke er iagttaget et Nordlys i Norge — og et lignende Resultat fremgaar af det store, endnu upublicerede og langt fuldstændigere Iagt-

land elles n'ont d'ailleurs conduit à aucun résultat. Que des investigateurs, même les plus sérieux, passent un seul hiver ou un temps encore plus court à observer des aurores boréales en diverses localités de l'aire arctique, le nombre de leurs observations n'aura pas d'importance décisive; on ne pourra point les comparer les unes avec les autres, car ces nombres sont sujets à des modifications des plus diverses et perturbatrices. Les relations dûes accidentellement à des voyageurs qui avaient tout autre chose en vue quand ils parcouraient les régions septentrionales, font encore moins autorité; elles se basent la plupart du temps sur les dire de la population, mais j'ai acquis par ma propre expérience la conviction que cette source ne mérite aucune confiance. Durant les quatre dernières années j'ai observé ici à Bergen environ 130 aurores boréales; mais si l'on voulait chercher des éclaircissements auprès des indigènes, au moins 99 sur cent répondraient que pendant ce temps là il n'a pas paru une seule aurore boréale. J'ai en main des lettres d'un grand nombre de mes observateurs qui écrivent que pendant tout l'hiver on n'a pas vu d'aurore boréale, tandisque de leurs environs les plus rapprochés j'ai reçu une multitude d'observations. Même de la portion la plus septentrionale de la Norvège on m'a rapporté qu'on n'avait vu aucune aurore boréale ou qu'elle avait été très-rare, tandisqu'en même temps et dans le voisinage on en avait observé une cinquantaine. Et pourtant ces rapports viennent de gens qui ont promis de faire attention à ce phénomène. Fréquemment on juge qu'un minimum vient de passer, d'après le fait que le peuple contemple l'aurore boréale avec effroi; à mon avis, cela n'a pas non plus de valeur démonstrative, car la partie la moins éclairée de la population, surtout dans les campagnes, voit toujours dans les grandes aurores un avant-coureur de calamités, si fréquent que soit le phénomène.

Je ne vois aucun motif sérieux pour prétendre que la période undécennale de la lumière polaire se passe de la même manière sur tous les points du globe et, autant que je sache, les sources bibliographiques relatives à ce sujet ne fournissent pas un seul fait qui contredise les résultats et conclusions concernant la lumière polaire, tels qu'on les a développés dans ce qui précède.

La grande période aurorale qui dure environ 55 ans ne saurait naturellement être l'objet d'aucune mention ici. Peut-être un jour viendra où l'on trouvera que son cours dans les régions polaires est aussi l'inverse de ce qu'il est pour les zônes tempérées.

J'ai réussi à prouver que pendant l'hiver 1878—79 les aurores boréales furent si fréquentes que, abstraction faite de l'influence du clair de lune, c'était une pure exception si un soir se passait sans qu'on observât une aurore en Norvège et la collection considérable, encore inédite et bien plus complète d'observations faites pendant les hivers 1879—80

tagelsesmateriale fra Vintrene 1879—80 og 1880—81 — vil i temmelig høj Grad reducere Betydningen af to, Nordlyset vedrørende Kjendsgjerninger, som man tidligere har tillagt en vis Betydning. Det er for det første med Hensyn til den samtidige Indtræffen af Nordlys og større magnetiske Perturbationer; som bekjendt var det navnlig Arago, der søgte at godtgjøre, at der til enhver af ham i Paris iagttagen Perturbation svarede et Nordlys, selv om dette ikke — og navnlig dette Punkt tillagde han stor Betydning — var synligt i Paris. Men er Nordlyset et sig dagligt gjentagende Fænomen, hvad vi, naar vi betragte hele Jorden, uden Spor af Tvivl kunne sige er Tilfældet, vil det ikke være vanskeligt for en bestemt Dag at finde et Nordlys et eller andet Sted; men selvfølgelig give altsaa en stor Del Nordlys sig ikke tilkjende paa den omtalte Maade, i hvert Fald ikke i vore Egne. Dernæst har man i den nyere Tid set en vigtig Omstændighed deri, at mange Nordlys og Sydlys ere samtidige; har man imidlertid faaet Øje for Nordlysets (og efter al Sandsynlighed ogsaa Sydlysets) store Hyppighed, vil det Mærkelige heri og tildels de Slutninger, man har knyttet dertil, bortfalde.[1])

Den store Gaade, der traadte ind i Videnskaben med Schwabe's mindeværdige Opdagelse: Aarsagen til Solpletperioden og til dens Overensstemmelse med telluriske Fænomeners Perioder, venter endnu paa sin Løsning. Det vil næppe lykkes at komme til Klarhed over dette Punkt, før man faar sikre Holdepunkter for, *hvor* man skal søge Aarsagen. Forklaringen maa slaa ind paa ganske forskjellige Veje, eftersom Kilden ligger indenfor eller udenfor Solsystemets Omraade. Det vilde derfor være af overordentlig Betydning, om det kunde lykkes at paavise den samme Periode

[1]) Selvfølgelig skal det ikke hermed være sagt, at ikke usædvanlig store Forstyrrelser i de jordmagnetiske Kræfters normale Tilstand samtidig skulde kunne yttre sig over udstrakte Omraader af Jorden, ja selv paa begge Hemisfærer; jeg vil her kun paapege det Forfejlede i den Tilfredsstillelse, man har følt, naar man for en iagttagen magnetisk Perturbation har været saa heldig at finde et Nordlys, eller naar man har kunnet opspore et Sydlys, der er indtruffen samtidig med et Nordlys. Det er ligeledes klart, at den mange Gange konstaterede Ensartethed i de enkelte magnetiske Perturbationers Forløb over store Strækninger ikke i nogen Maade berøres af de i denne Afhandling fremsatte Anskuelser. For mulig at kunne vinde et dybere Indblik i Forbindelsen mellem Nordlyset og Jordmagnetismen har jeg, ved velvillig Imødekommen fra vedkommende Autoriteters Side, truffet den Foranstaltning, at der fra Juli Maaned d. A. paa en stor Del af de norske og svenske Telegrafstationer gjøres regelmæssige Optegnelser over de paa Telegrafledningerne influerende elektriske „Jordstrømme“.

et 1880—81 mettra en lumière un résultat analogue. Or cette circonstance va réduire assez notablement l'importance de deux faits relatifs à la lumière polaire et auxquels on a précédemment attribué une certaine valeur. Le premier a trait à la manifestation simultanée d'aurores boréales et de grandes perturbations magnétiques: comme on le sait, ce fut surtout Arago qui chercha à faire valoir que toutes les fois qu'il observait une perturbation magnétique à Paris, une aurore boréale y correspondait, quand même elle était invisible à Paris et il attachait beaucoup d'importance à ce point. Mais si l'aurore boréale est un phénomène qui se reproduit chaque jour, ce qui est le cas comme nous pouvons le dire sans l'ombre d'un doute en considérant la terre entière, il ne serait pas difficile de trouver pour un jour donné une aurore boréale sur un point ou un autre; il est donc naturel qu'un grand nombre d'aurores boréales ne se révèlent point de la manière précitée, en tout cas, dans nos contrées. Ensuite et plus récemment encore on a voulu voir une circonstance importante dans le fait que beaucoup d'aurores tant boréales qu'australes apparaissent simultanément: or, si l'on ne perd pas de vue la grande fréquence de l'aurore boréale (et d'après toute vraisemblance aussi de l'aurore australe), on verra tomber le merveilleux de ce fait et en partie les conclusions qu'on y avait rattachées.[1])

Quand Schwabe publia sa mémorable découverte, une grande énigme, celle de la cause de la période des taches solaires et de son accord avec les périodes de phénomènes telluriques, fut jetée à la science; elle attend encore sa solution. C'est à peine si l'on réussira à éclaircir ce point avant de s'être procuré de solides points d'appui permettant de déterminer où il faut chercher la cause. L'explication doit se rejeter sur des voies très-différentes, suivant que la source se trouve au delà ou en deçà de la sphère du système solaire. Il serait donc extraordinairement important

[1]) Evidemment cela ne veut point dire que des perturbations extraordinairement fortes de l'état normal des forces magnétiques terrestres ne puissent point se manifester simultanément sur des aires considérables de la terre, soit même sur les deux hémisphères; je veux simplement signaler l'erreur qu'on commet en se montrant satisfait quand, au moment où l'on observait une perturbation magnétique, on a été assez heureux pour découvrir une aurore boréale, ou qu'on a pu découvrir une aurore australe coïncidant avec une aurore boréale. Il est également clair que les considérations émises dans ce traité n'affectent en aucune façon l'uniformité tant de fois constatée dans l'évolution de certaines perturbations magnétiques sur de grands espaces. Afin de pouvoir en arriver à rendre palpable, si possible, la connexion entre la lumière polaire et le magnétisme terrestre, j'ai profité de la bienveillante prévenance des autorités compétentes et pris des mesures pour qu'à partir du mois de juillet de cette année et dans la plupart des stations télégraphiques norvégiennes et suédoises on note régulièrement les courants électriques terrestres qui exercent une influence sur les fils du télégraphe.

for et eller andet ikke til Solsystemet hørende Himmellegeme. De os hidtil bekjendte Perioder i Universet give som bekjendt ingen Antydning hertil; tvertimod leder de variable Stjerners Lysskiften, saafremt vi for det store Flertals Vedkommende tør anse denne for at være frembragt ved lignende Processer som dem, der periodisk forandre Mængden af det fra Solen udstrømmende Lys, os til at slutte, at Pletdannelsens Periode er forskjellig paa de forskjellige Sole. Den af Fritz[1]) fremsatte Anskuelse, at de nye Stjerners Fremkomst særlig skulde indtræffe ved Solpletmaxima, synes ogsaa meget problematisk; af de fire i dette Aarhundrede fremtraadte viste de to første sig ved Solpletmaxima. men de to sidste og tilmed de største ved Solpletminima.

Ligger den skjulte Aarsag til Solpletperioden derimod indenfor Solsystemet, kan den enten være begrundet i Processer i selve Sollegemet, eller skyldes Planeternes Indvirkning paa Centralkloden, hvad enten nu denne Indflydelse kun skyldes Gravitationens Virkning, eller, hvad der synes sandsynligere, andre, maaske elektriske, Kræfter, der strømme fra Klode til Klode. De telluriske Fænomeners Afhængighed af Solpletperioden vilde mulig da kunne forklares af den varierende Varmemængde, der paa Grund af Solpletternes større eller mindre Frekvens udstraaler mod Jorden; men forløbe de telluriske Fænomeners Perioder væsenlig anderledes ved Polerne end i Ækvatorialegnene, synes Grunden at maatte være en anden.

Hvor uigjennemtrængeligt end for Øjeblikket det Slør er, der hviler over hele dette interessante Forskningsomraade, bør vi dog ikke opgive Haabet om efterhaanden at kunne løfte det mere og mere. For hver ny Side, vi kunne afvinde Sagen, ville vi føres et Skridt videre til Forstaaelsen af disse Mysterier. Skulde jeg ved dette Arbejde have bidraget noget dertil, skal jeg anse mig for rigelig belønnet for den ikke ringe Møje, det har kostet mig.

Maatte i saa Henseende Betydningen af Navnet Godthaab *være et lovende Varsel!*

[1]) Die Beziehungen der Sonnenflecken etc., Pag. 245.

de pouvoir réussir à prouver la même période pour tel ou tel autre des corps célestes n'appartenant pas au système solaire. Les périodes que nous connaissons jusqu'ici dans l'univers ne font rien présumer dans ce sens: au contraire en voyant changer la lumière des étoiles variables et assumant, autant qu'il est permis, que pour la plus grande partie de ces astres ces changements sont causés par des évolutions analogues à celles qui font varier périodiquement la quantité de lumière émanant du soleil, nous serions conduits à conclure que la période pour la formation des taches est différente pour les divers soleils. Fritz[1]) émet l'opinion que l'apparition de nouvelles étoiles doit avoir lieu particulièrement vers les maxima des taches solaires, mais cela aussi parait très-problématique. Notre siècle a vu paraître quatre étoiles, les deux premières pendant les maxima des taches solaires, mais les deux dernières, et avec cela les plus grandes, pendant les minima des taches solaires.

Si la cause cachée de la période des taches solaires se trouve au contraire en dedans du système du soleil, elle doit reposer ou bien sur des évolutions de la masse solaire même, ou résulter de l'action des planètes sur le noyau central, soit qu'il faille attribuer cette influence à l'effet de la gravitation, soit, comme cela paraît plus vraisemblable, qu'il intervienne d'autres forces, peut-être électriques, circulant de globe en globe. La dépendance où les phénomènes telluriques sont de la période des taches solaires pourra peut-être alors s'expliquer par la quantité variable de chaleur que le soleil rayonne sur la terre en raison de la fréquence plus ou moins grande des taches solaires; mais quand les périodes des phénomènes telluriques se passent autrement aux pôles que dans les régions équatoriales, la raison semble devoir être tout autre.

Si impénétrable que soit pour le moment le voile qui repose sur ces recherches intéressantes, nous ne devons cependant pas abandonner l'espoir de pouvoir le soulever de plus en plus au fur et à mesure. Chaque fois que nous découvrons un nouveau côté de la question, c'est un pas que nous faisons vers la compréhension de ces mystères. Si j'y avais contribué quelque peu par ce travail, je me considérerais comme richement récompensé de la peine plus que légère qu'il m'a coûté.

Puisse le nom de Godthaab (bonne espérance) être significatif sous ce rapport et de bon augure!

[1]) Die Beziehungen der Sonnenflecken etc., Pag. 245.

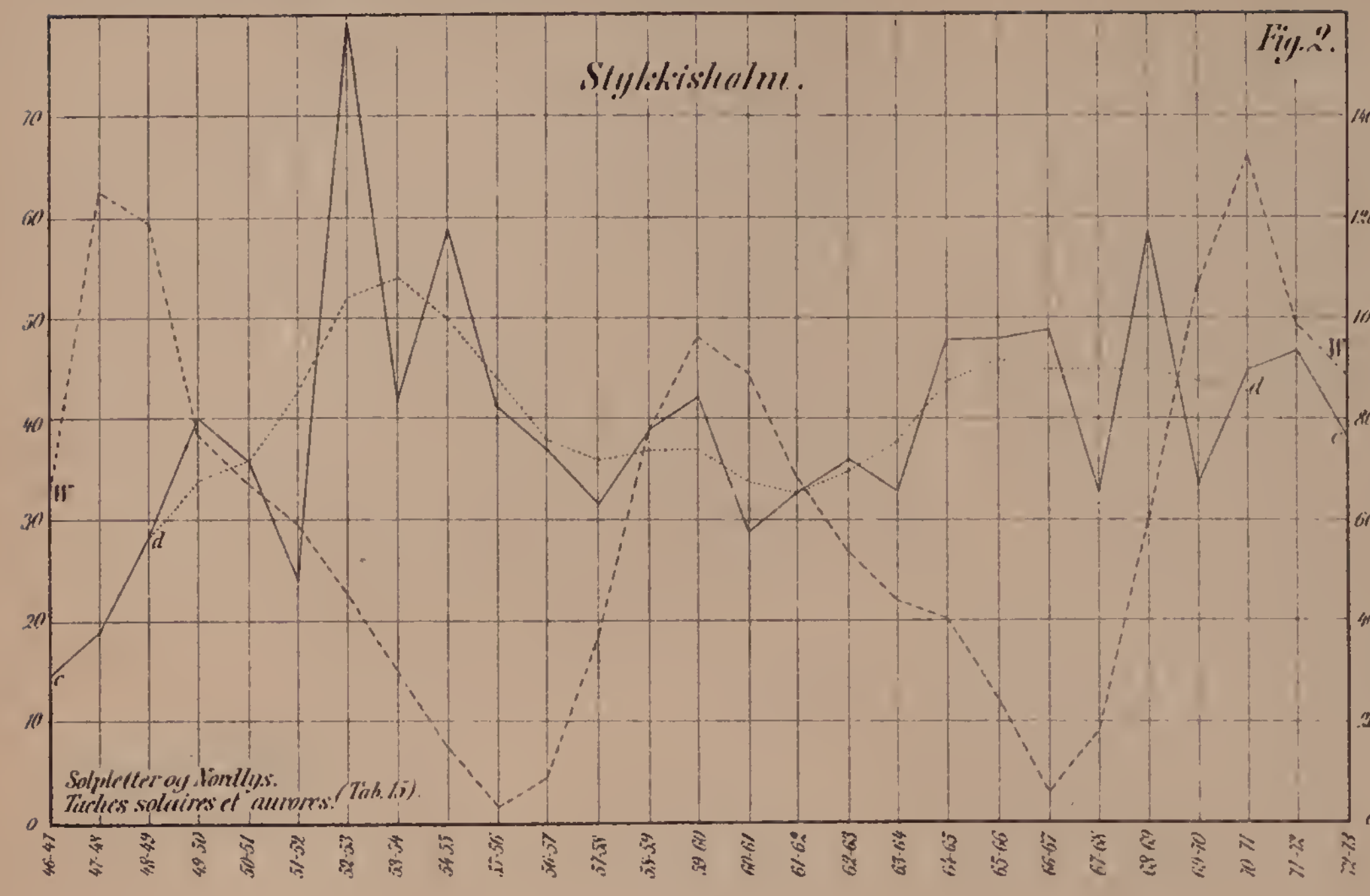
Fig.2.
Stykkisholm.
Solpletter og Nordlys.
Taches solaires et aurores. (Tab. 15).

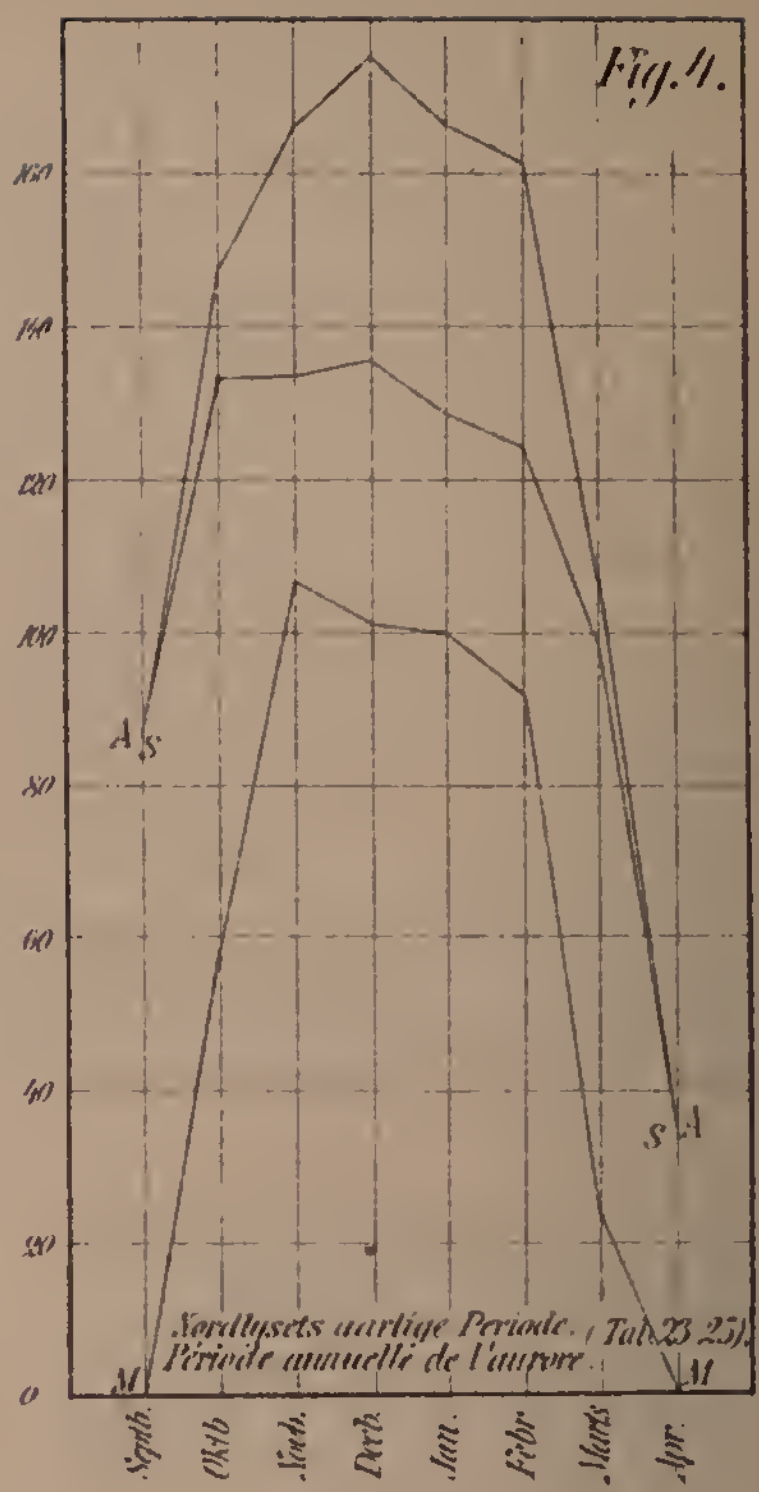
Fig.4.
Nordlysets aarlige Periode.
Période annuelle de l'aurore. (Tab. 23. 25).
Septb. Oktb. Novb. Decb. Jan. Febr. Marts. Apr.

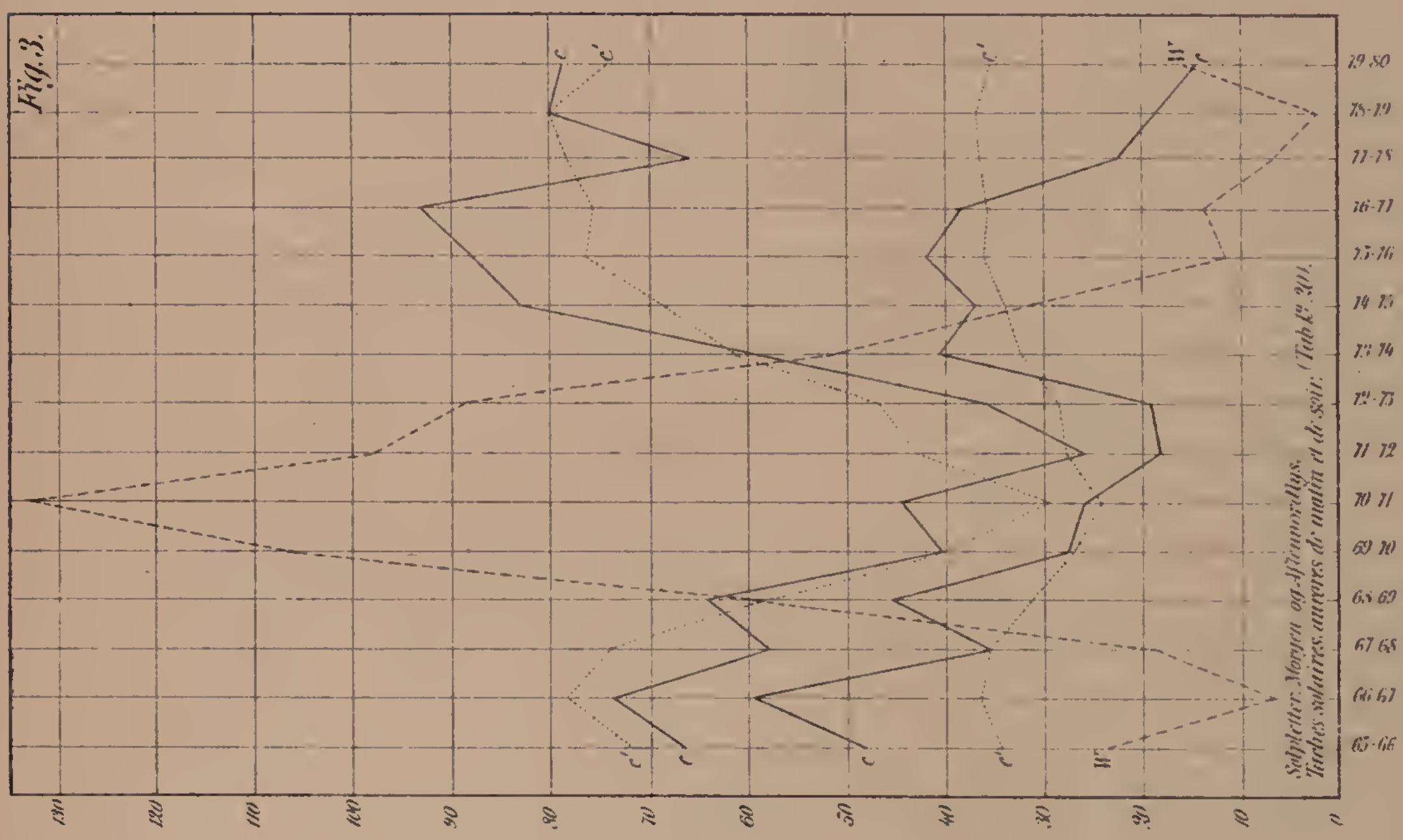
Fig.3.
Solpletter, Morgen og Aftennordlys.
Taches solaires, aurores du matin et du soir. (Tab. 1a. 20).

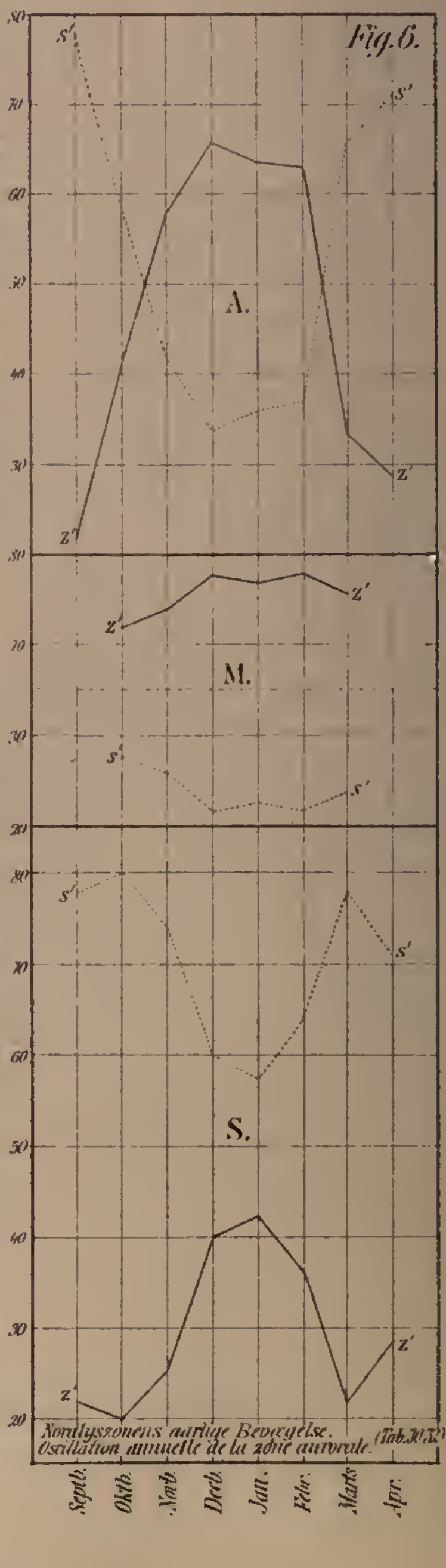
Fig.6.
A.
M.
S.
Nordlyszonens aarlige Bevægelse.
Oscillation annuelle de la zône aurorale. (Tab. 30. 32).
Septb. Oktb. Novb. Decb. Jan. Febr. Marts. Apr.

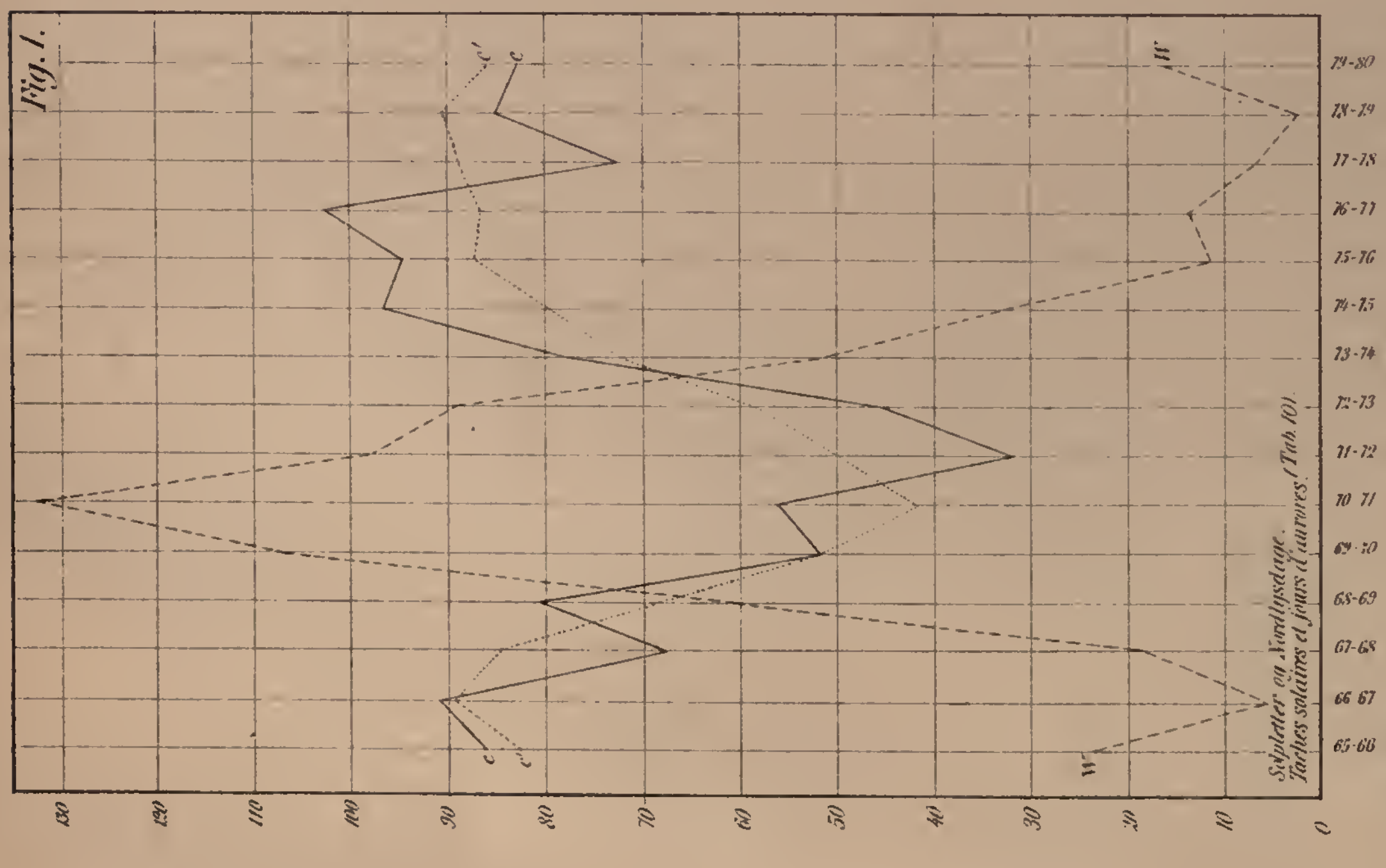
Fig.1.
Solpletter og Nordlysdage.
Taches solaires et jours d'aurores. (Tab. 10).

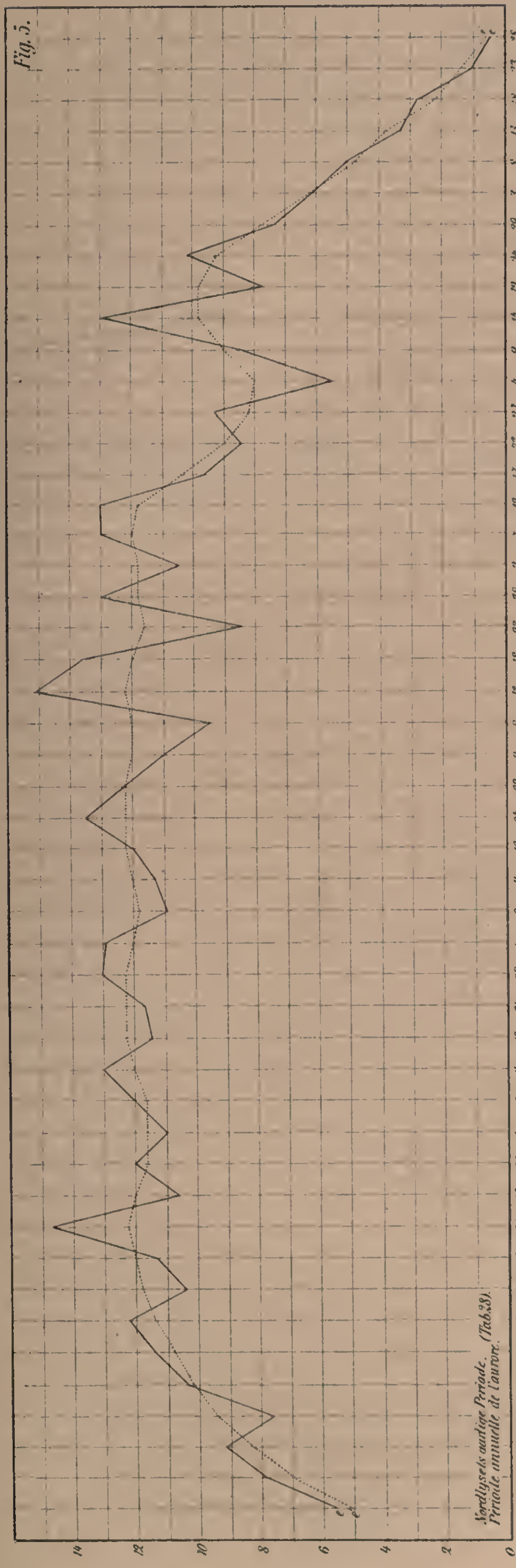
Fig. 5.
Nordlysets aarlige Periode. (Tab.38).
Période annuelle de l'aurore.
September
Oktober
November
December
Januar
Februar
Marts
April

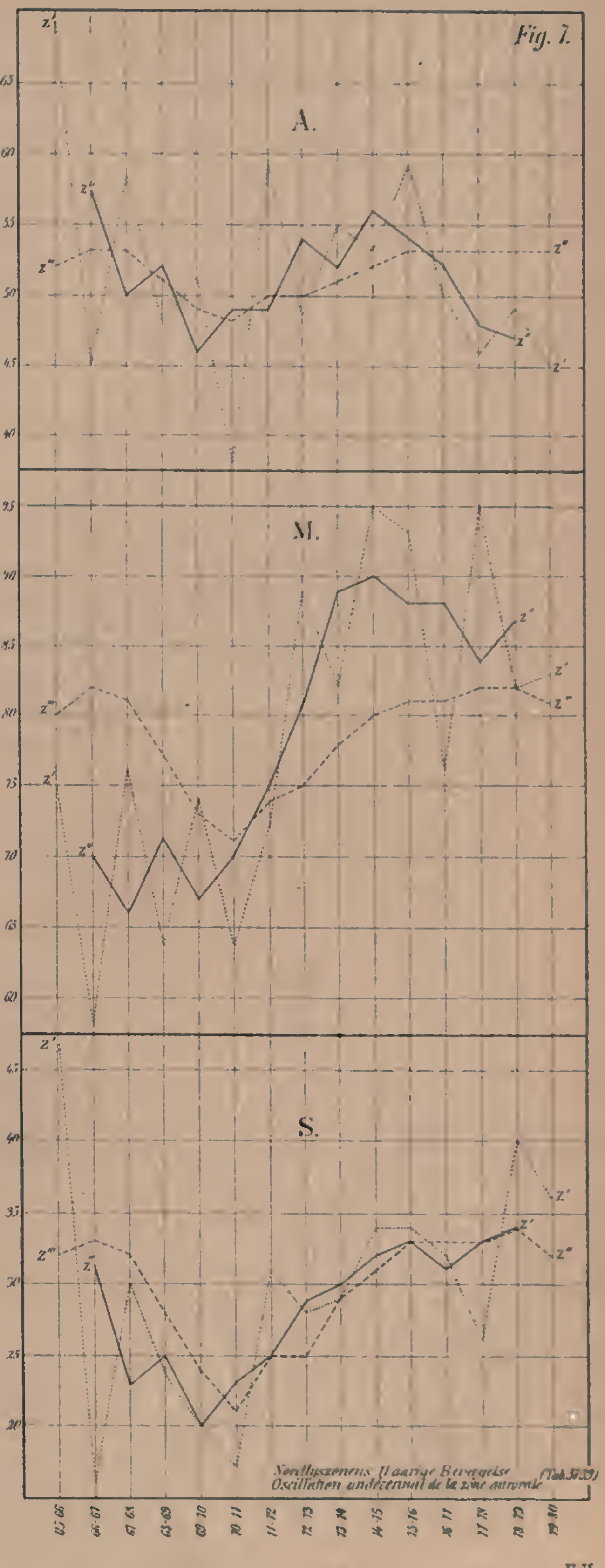
Fig. 7.
A.
M.
S.
Nordlyszonens 11aarige Bevægelse (Tab.37.39)
Oscillation undécennal de la zone aurorale


Fig. 8.
Cirri (Tab.44).

RESUMÉ INTERNATIONAL

pour

1880.

1880.

THORSHAVN.

λ = 6°44′ O d. Gr. φ = 62°2½′. H = 9.2 m.

	Pression moyenne	Température de l'air: 8 a.m.	2 p.m.	9 p.m.	Moyenne	Moyenne Min.	Moyenne Max.	Min.	Date	Max.	Date	Tension de la vapeur: 8 a.m.	2 p.m.	9 p.m.	Moyenne	Humidité relative: 8 a.m.	2 p.m.	9 p.m.	Moyenne
Janvier	759.3	4.8	5.3	4.9	5.0	2.3	7.0	-3.8	17	10.2	11	5.3	5.6	5.3	5.4	81	81	80	81
Fevrier	44.8	4.0	4.9	4.3	4.4	2.0	6.4	-5.4	29	10.3	3	5.1	5.4	5.3	5.3	81	81	84	82
Mars	60.0	5.5	6.5	4.9	5.6	3.1	7.7	-3.7	1	11.2	20	5.7	6.0	5.7	5.8	83	81	86	83
Avril	55.1	7.0	8.1	6.0	7.0	4.3	9.2	0.3	26	13.0	20	6.4	6.6	6.2	6.4	84	81	87	84
Mai	60.7	7.7	8.8	6.8	7.8	4.3	10.4	0.0	29	13.8	12	6.5	6.9	6.4	6.6	82	80	86	83
Juin	59.1	9.8	11.3	8.8	10.0	6.9	12.7	2.1	4	18.6	18	7.4	7.7	7.4	7.5	81	77	86	81
Juillet	58.5	11.1	12.0	9.8	11.0	8.4	13.7	4.7	5	15.6	6	7.9	8.1	8.0	8.0	80	78	88	82
Août	59.7	12.9	14.5	11.9	13.1	10.5	16.3	6.1	17	20.6	13	10.0	10.3	9.4	9.9	91	84	91	89
Septembre	54.5	10.7	12.0	9.9	10.9	8.0	13.5	2.1	28	16.0	3	8.4	8.6	8.2	8.4	87	81	89	86
Octobre	61.3	3.7	5.0	3.8	4.2	1.3	6.6	-3.8	19	11.4	13	4.9	5.3	5.0	5.1	79	77	81	79
Novembre	49.2	3.3	3.6	2.8	3.2	-0.1	5.7	-9.6	16	11.8	6	4.9	4.8	4.7	4.8	79	78	81	79
Decembre	50.9	0.8	0.8	0.9	0.8	-2.2	3.7	-9.8	25	11.8	8	4.0	4.1	4.4	4.2	78	79	83	80
Année	756.1	6.8	7.7	6.2	6.9	4.1	9.4	-9.8	–	20.6	–	6.4	6.6	6.4	6.5	82	80	84	82

BERUFJORD.

λ = 14°15′. φ = 64°40′. H = 9. m.

	Moy.	8(7).	2.	9.	Moy.	Min.	Max.	Min.	Date	Max.	Date	8(7).	2.	9.	Moy	8(7).	2.	9.	Moy.
Janvier	752.9	0.7	1.1	1.0	1.0	-1.9	3.0	-6.9	14	7.7	8	4.2	4.0	4.0	4.1	84	78	79	80
Fevrier	42.0	0.5	1.4	0.2	0.5	-1.9	2.8	-15.5	28	5.9	23	4.1	3.9	3.9	4.0	81	72	79	77
Mars	57.2	1.8	3.9	2.1	2.5	0.0	4.4	-9.3	6	9.3	23	4.7	5.4	4.9	5.0	86	84	87	86
Avril	52.7	4.1	6.8	4.7	5.1	2.4	7.4	-2.3	25	13.1	28	5.1	5.7	5.4	5.4	83	76	83	81
Mai	58.7	5.1	7.9	5.2	5.9	2.6	8.6	-1.5	6	14.7	20	5.2	5.7	5.3	5.4	78	71	79	76
Juin	58.1	7.6	9.6	6.9	7.8	5.2	10.3	0.5	11	15.3	18	6.4	6.7	6.5	6.5	82	74	86	81
Juillet	58.9	9.2	12.2	9.3	10.0	7.0	12.9	3.7	9	21.5	15	7.4	7.8	7.5	7.6	85	75	86	82
Août	55.7	10.3	13.0	9.8	10.7	8.2	13.3	4.7	9	18.7	16	7.8	8.5	7.8	8.0	83	77	86	82
Septembre	52.9	7.2	8.8	7.5	7.8	5.7	9.8	-1.1	30	13.5	2	6.2	7.0	6.4	6.5	81	82	82	82
Octobre	63.9	0.8	2.6	1.2	1.5	-0.8	3.6	-10.3	31	11.5	15	3.8	4.2	3.9	4.0	73	72	72	72
Novembre	49.5	-2.4	-1.7	-2.3	-2.2	-4.9	0.6	-15.0	14	5.7	4	3.2	3.4	3.3	3.3	73	76	76	75
Decembre	54.1	-6.7	-6.5	-6.7	-6.7	-9.7	-3.5	-18.8	18	8.8	7	2.2	2.2	2.3	2.2	64	68	68	67
Année	754.7	3.2	4.9	3.2	3.7	1.0	6.1	-18.8	–	21.5	–	5.0	5.4	5.1	5.2	79	75	80	78

GRIMSEY (AKUREYRI).

λ = 18°3′. φ = 66°34′. H = 2.5 m.

	Moy.	8.	2.	9.	Moy.	Min.	Max.	Min.	Date	Max.	Date	8	2	9	Moy.	8	2	9	Moy.
Janvier	752.4	0.3	0.8	0.7	0.6	-2.3	3.0	-10.4	30	8.4	8	3.9	4.1	4.1	4.0	81	82	83	82
Fevrier	42.5	-1.0	-1.0	-1.5	-1.3	-3.4	1.5	-16.6	28	5.0	13	3.7	3.6	3.5	3.6	83	82	82	82
Mars	55.4	0.8	1.7	1.6	1.4	-1.2	3.1	-12.6	10	9.2	22	4.2	4.5	4.5	4.4	82	82	83	82
Avril	53.2	3.4	4.4	2.9	3.3	1.1	5.4	-6.6	14	10.3	30	5.1	5.4	4.9	5.1	86	85	86	86
Mai	59.7	3.8	4.1	3.2	3.5	1.2	6.2	-4.4	6	11.4	18	5.0	5.1	4.9	5.0	80	81	83	81
Juin	58.7	7.1	8.2	6.8	7.2	4.9	10.3	0.2	8	19.0	19	6.6	6.8	6.5	6.6	86	82	87	85
Juillet	59.5	10.6	11.5	9.6	10.2	8.4	13.3	4.2	31	18.6	5	8.3	8.6	7.8	8.2	87	84	87	86
Août	55.4	10.5	12.1	10.5	10.9	8.5	13.5	4.4	1	19.4	26	8.0	8.5	8.2	8.2	85	81	86	84
Septembre	55.1	5.1	5.2	4.4	4.7	2.8	7.1	-1.2	30	13.9	10	5.7	5.6	5.5	5.6	86	84	87	86
Octobre	66.5	1.0	1.1	0.5	0.7	-1.2	3.1	-11.0	31	9.3	10	4.1	4.2	4.1	4.1	80	80	81	80
Novembre	50.6	-3.9	-3.7	-3.8	-3.8	-6.6	-1.1	-15.0	13	3.6	25	3.1	3.1	3.2	3.1	84	84	86	85
Decembre	57.4	-9.1	-9.2	-8.6	-8.8	-12.6	-6.0	-20.4	18	5.8	6	2.3	2.2	2.4	2.3	88	87	86	87
Année	755.5	2.4	2.9	2.2	2.4	0.0	5.0	-20.4	–	19.4	–	5.0	5.1	5.0	5.0	84	83	85	84

STYKKISHOLM.

λ = 22°46′. φ = 65°5′. H = 11.3 m.

	Moy.	8.	2.	9.	Moy.	Min.	Max.	Min.	Date	Max.	Date	8.	2.	9.	Moy.	8.	2.	9.	Moy.
Janvier	749.7	0.4	0.6	0.1	0.3	-3.2	3.2	-11.1	29	8.4	7	4.4	4.4	4.4	4.4	91	91	92	91
Fevrier	40.6	-1.7	-1.2	-1.6	-1.5	-4.8	1.2	-14.6	28	6.4	14	3.8	4.0	3.9	3.9	92	92	92	92
Mars	52.6	2.7	3.7	2.7	2.9	-0.6	5.3	-10.1	6	9.9	18	5.1	5.4	5.1	5.2	89	38	89	89
Avril	51.6	4.8	5.8	4.4	4.8	1.6	7.3	-3.1	25	11.9	29	5.6	6.0	5.6	5.7	86	85	88	86
Mai	58.5	6.2	7.2	5.5	6.0	2.7	8.6	-1.6	6	12.9	9	6.1	6.2	6.0	6.1	85	81	87	84
Juin	57.5	9.7	10.8	9.4	9.8	6.4	12.1	1.9	9	19.4	18	7.4	7.6	7.4	7.5	81	78	84	81
Juillet	58.9	12.4	13.9	12.0	12.5	9.6	14.7	5.9	30	16.9	10	9.2	9.9	9.3	9.5	86	84	90	87
Août	53.7	11.9	13.9	11.5	12.1	9.4	14.8	5.9	30	17.9	14	9.4	10.3	9.2	9.6	91	87	92	90
Septembre	53.1	6.6	8.1	6.7	7.0	4.3	9.0	0.9	19	13.9	8	6.6	7.0	6.5	6.7	90	86	88	88
Octobre	65.2	2.1	3.2	1.9	2.2	-0.8	4.9	-8.6	31	10.9	9	5.0	5.4	5.0	5.1	90	91	91	91
Novembre	48.4	-2.4	-2.0	-1.8	-2.0	-5.6	0.8	-14.6	14	7.9	3	–	–	–	–	–	–	–	–
Decembre	56.0	-7.9	-8.0	-7.8	-7.9	-11.4	-4.2	-21.1	25	7.4	5	–	–	–	–	–	–	–	–
Année	753.8	3.7	4.7	3.6	3.9	0.6	6.5	-21.1	–	19.9	–	–	–	–	–	–	–	–	–

1880.

$h_t = 1.3^m$ $h_r = 1.9^m$

THORSHAVN.

	Nuages.				Pluie.			Nombre de jours de						Jours avec tempête	Direction du vent.								
	8 a.m.	2 p.m.	9 p.m.	Moy	Somme	Max.	Date	• * ▲	*	▲	K	Sereins	Couverts		N	NE	E	SE	S	SW	W	NW	Calmes
Janvier	7.3	7.3	7.1	7.2	151.5	17.3	31	28	·	2	·	·	10	7	10	3	·	1	13	32	18	8	8
Fevrier	6.9	6.9	7.4	7.1	203.9	40.0	25	26	4	2	·	·	10	15	4	7	10	15	15	14	12	5	5
Mars	7.8	6.5	7.1	7.1	127.7	39.6	7	21	4	1	·	·	12	3	7	9	17	25	8	11	2	1	13
Avril	6.2	5.9	6.7	6.3	73.8	11.8	3	20	·	·	1	·	6	2	14	4	6	21	6	9	18	10	2
Mai	7.0	6.5	7.4	7.0	129.9	20.5	2	21	·	1	·	·	10	2	15	4	3	7	8	16	19	11	10
Juin	7.3	7.2	7.0	7.2	65.2	27.8	28	18	·	·	·	3	11	·	7	18	5	8	7	18	14	·	13
Juillet	9.4	8.4	9.7	9.2	50.5	24.3	25	17	·	·	·	·	26	·	12	24	8	7	·	3	6	1	32
Août	8.5	7.6	7.5	7.9	44.9	13.5	13	17	·	·	·	·	17	·	·	4	3	7	5	17	24	3	30
Septembre	7.4	6.9	6.3	6.9	138.9	38.9	5	24	·	·	·	·	9	·	10	5	6	11	13	18	9	8	10
Octobre	6.2	6.7	6.6	6.5	110.2	9.8	28	27	10	·	·	·	9	·	37	19	·	·	3	6	11	9	8
Novembre	6.8	6.4	6.8	6.7	209.6	44.1	6	28	6	2	1	·	8	2	19	9	·	6	9	16	15	11	5
Decembre	7.9	6.9	6.2	7.0	199.6	21.8	10	30	14	3	·	·	9	4	28	12	5	4	3	10	17	8	6
Année	7.4	6.9	7.2	7.2	1505.7	44.1	–	277	38	11	2	3	137	35	163	118	63	112	90	170	165	75	142

$h_t = 1.3^m$ $h_r = 1.9^m$

BERUFJORD.

	8(7)	2.	9.	Moy	Somme	Max	Date	• * ▲	*	▲	K	Sereins	Couverts	Tempête	N	NE	E	SE	S	SW	W	NW	Calmes
Janvier	6.4	5.6	5.4	5.8	178.3	23.5	5	18	7	·	1	2	6	·	23	3	5	3	7	14	7	4	27
Fevrier	6.0	6.3	6.5	6.3	80.1	16.5	6	16	5	·	·	·	2	2	23	8	12	5	9	5	8	5	12
Mars	6.8	6.2	6.8	6.6	118.9	38.3	31	17	5	·	·	·	5	·	13	8	5	12	13	10	1	·	31
Avril	6.5	5.9	6.9	6.4	58.2	12.5	19	13	1	·	·	·	1	·	21	6	21	6	1	15	1	·	19
Mai	6.3	6.0	6.4	6.2	35.8	12.6	23	7	2	·	·	·	1	·	20	1	15	5	2	22	4	3	21
Juin	6.6	6.3	6.8	6.6	36.0	12.5	12	10	1	·	·	·	·	·	7	3	30	12	7	10	1	·	20
Juillet	6.5	6.7	6.8	6.7	10.1	7.0	5	5	·	·	·	·	1	·	10	·	24	9	1	17	·	·	32
Août	6.8	6.4	6.5	6.6	64.8	20.5	7	10	·	·	·	·	·	·	4	2	13	11	2	26	·	·	35
Septembre	6.5	7.2	6.5	6.7	141.0	38.5	1	20	·	·	·	·	·	·	26	13	15	·	1	16	·	·	19
Octobre	5.9	6.1	5.1	5.7	9.7	3.7	10	8	6	·	·	·	·	1	53	4	4	2	·	7	3	2	18
Novembre	6.6	6.4	6.3	6.4	139.2	25.4	9	20	10	·	·	·	·	1	27	16	14	4	·	9	·	2	18
Decembre	6.5	6.5	5.7	6.2	68.1	22.5	5	20	17	·	·	·	·	7	60	5	7	2	·	1	2	2	14
Année	6.5	6.3	6.3	6.4	940.2	38.5	–	164	54	·	1	2	16	11	287	69	165	71	43	152	27	18	266

$h_t = 1.3^m$ $h_r = 1.9^m$

GRIMSEY (AKUREYRI).

	8.	2.	9	Moy	Somme	Max	Date	• * ▲	*	▲	K	Sereins	Couverts	Tempête	N	NE	E	SE	S	SW	W	NW	Calmes
Janvier	8.3	8.8	9.2	8.8	12.6	4.8	9	18	8	5	·	·	24	2	1	11	6	31	6	7	22	5	4
Fevrier	9.1	8.6	8.3	8.7	16.8	3.4	6	18	15	3	·	·	20	·	9	11	16	13	6	5	17	8	2
Mars	8.7	8.6	8.7	8.7	20.7	11.2	31	8	5	·	·	·	20	1	2	19	28	30	1	1	4	1	7
Avril	8.2	8.5	8.9	8.5	7.8	4.2	9	9	5	·	·	·	20	·	4	14	23	11	2	5	15	4	12
Mai	8.5	8.9	8.1	8.5	22.8	7.2	21	14	3	2	·	1	21	1	5	13	16	9	1	3	23	11	12
Juin	6.9	6.5	7.4	6.9	9.8	7.0	5	5	·	·	·	3	15	3	2	13	22	15	3	1	11	7	16
Juillet	8.4	7.3	7.8	7.8	2.0	1.6	27	2	·	·	·	2	17	·	7	15	15	4	2	·	14	8	28
Août	8.1	8.3	8.1	8.2	29.0	10.4	10	9	·	·	·	·	17	·	3	7	22	18	4	15	12	2	10
Septembre	9.7	9.9	9.9	9.8	56.9	15.4	18	17	1	·	·	·	29	·	10	27	18	3	·	7	10	9	6
Octobre	9.2	8.8	9.0	9.0	39.0	9.2	16	16	8	1	·	·	22	1	5	17	13	4	3	12	21	13	5
Novembre	9.6	9.7	9.7	9.7	67.4	18.4	4	23	19	6	·	·	29	·	7	31	23	10	1	2	4	5	7
Decembre	9.2	9.9	9.8	9.6	5.0	1.8	7	20	13	9	·	·	28	1	31	22	7	12	2	2	4	9	4
Année	8.7	8.7	8.7	8.7	289.8	18.4	–	159	77	26	·	6	262	9	86	200	209	160	31	60	157	82	113

$h_t = 1.3^m$ $h_r = 1.9^m$

STYKKISHOLM.

	8	2	9	Moy	Somme	Max	Date	• * ▲	*	▲	K	Sereins	Couverts	Tempête	N	NE	E	SE	S	SW	W	NW	Calmes
Janvier	7.4	7.5	6.5	7.1	134.6	10.3	4	25	14	·	·	2	13	11	1	3	11	13	18	24	9	1	13
Fevrier	7.5	7.3	6.6	7.1	89.9	9.5	22	23	22	·	·	1	9	9	6	20	11	17	5	20	5	3	·
Mars	7.3	7.6	7.3	7.4	60.5	5.6	24	23	6	·	1	1	13	10	·	7	15	45	9	4	1	1	11
Avril	7.3	6.8	6.9	7.0	54.6	8.4	10	21	2	·	·	2	5	8	·	14	12	8	25	4	10	3	14
Mai	7.3	7.1	7.0	7.1	55.6	8.1	17	22	5	1	·	·	3	9	1	15	7	6	24	19	12	2	7
Juin	6.7	6.4	6.2	6.4	23.9	2.8	25	14	·	·	·	2	6	2	1	9	5	15	13	6	19	12	10
Juillet	5.8	5.9	6.5	6.1	13.7	4.3	3	8	·	·	·	4	7	·	1	4	10	5	17	5	19	20	12
Août	7.2	7.2	8.0	7.5	40.4	4.8	31	20	·	·	·	·	8	5	·	2	5	22	44	12	3	2	3
Septembre	8.0	7.3	6.8	7.4	83.7	11.2	8	18	2	1	·	1	9	8	·	32	14	18	8	6	6	3	3
Octobre	5.7	4.9	4.9	5.2	50.7	5.2	10	17	2	·	·	7	3	2	3	14	17	2	4	21	7	3	22
Novembre	7.7	7.7	8.1	7.8	28.3	2.4	3	24	19	1	·	·	16	7	·	24	30	15	7	3	4	1	6
Decembre	6.8	6.0	5.7	6.2	24.7	3.2	31	17	12	·	·	5	9	10	3	32	27	4	11	7	6	·	3
Année	7.1	6.8	6.7	6.9	660.6	11.2	–	232	84	3	1	25	101	81	16	176	164	170	185	131	101	51	104

1880.

IVIKTUT. λ = 48°11′ O. d. Gr. φ = 61°12′. H = 5.m

	Pression moyenne	Température de l'air. 8(9) a.m.	2 p.m.	8 p.m.	Moyenne	Moyenne Min.	Moyenne Max.	Min.	Date	Max.	Date	Tension de la vapeur a.m.	p.m.	p.m.	Moyenne	Humidité relative a.m.	p.m.	p.m.	Moyenne
Janvier	749.3	-8.4	-7.6	-8.3	-8.1	-11.2	-4.9	-19.4	31	6.7	21								
Fevrier	44.8	-10.0	-8.1	-9.5	-9.4	-12.3	-6.4	-22.6	10	6.2	16								
Mars	46.8	-4.7	-1.8	-3.8	-3.7	-7.6	-0.3	-20.9	1	12.3	29								
Avril	49.3	-0.7	1.9	-0.1	-0.2	-3.4	3.8	-9.2	1	10.5	25								
Mai	54.8	3.8	5.7	4.0	3.9	0.4	7.5	-6.0	1	14.8	17								
Juin	58.5	8.2	11.8	9.1	8.8	4.5	13.5	1.0	1	18.8	3								
Juillet	57.0	9.9	12.4	10.1	9.9	6.7	14.8	3.6	22	21.4	6								
Août	50.8	8.1	9.8	7.9	7.8	5.6	11.1	1.1	29	14.8	15								
Septembre	56.8	4.6	7.3	4.6	4.8	2.2	9.0	-1.6	30	15.3	26								
Octobre	64.5	3.3	5.1	3.5	3.8	1.2	6.2	-3.0	27	11.5	8								
Novembre	49.6	-0.6	0.0	-1.3	-0.8	-3.0	1.8	-9.6	30	7.4	3								
Decembre	54.8	-4.4	-4.0	-4.2	-4.2	-6.8	-1.6	-11.6	26	7.0	2								
Année	753.1	0.8	2.7	1.0	1.1	-2.0	4.5	-22.6	–	21.4	–								

GODTHAAB. λ = 51°46′. φ = 64°11.′ H = 11.3.m

	Moy.	8.	2.	9.	Moy.	Min.	Max.	Min.	Date	Max.	Date	8.	2.	9.	Moy	8.	2.	9.	Moy.
Janvier	750.2	-12.0	-11.7	-11.8	-11.8	-14.5	-9.8	-23.3	31	4.3	21	–	–	–	–	–	–	–	–
Fevrier	46.5	-14.1	-13.9	-14.3	-14.2	-16.4	-11.7	-26.5	11	1.4	21	–	–	–	–	–	–	–	–
Mars	49.1	-8.6	-7.5	-9.0	-8.6	-11.3	-6.1	-21.7	1	4.4	14	–	–	–	–	–	–	–	–
Avril	49.0	-3.6	-2.3	-4.2	-3.6	-6.4	-1.2	-14.5	1	4.9	26	–	–	–	–	–	–	–	–
Mai	54.4	0.5	1.8	-0.5	0.2	-2.0	2.6	-6.8	1	7.6	7	3.9	4.2	3.9	4.0	80	78	89	82
Juin	58.6	4.7	7.7	4.0	5.0	0.9	8.6	-1.7	7	15.1	19	5.2	5.7	5.1	5.3	82	73	84	80
Juillet	55.9	8.1	9.5	7.5	8.1	5.4	10.7	2.5	4	17.0	7	7.1	7.3	6.9	7.1	89	83	90	87
Août	50.0	6.3	7.8	5.8	6.4	–	–	–	–	–	–	6.5	6.7	6.3	6.5	91	86	91	89
Septembre	56.3	3.3	5.3	2.8	3.5	1.2	6.1	-1.6	9	12.1	1	4.7	5.0	4.7	4.8	81	74	84	80
Octobre	62.5	2.7	3.4	2.6	2.8	1.3	4.3	-1.3	28	7.9	22	4.9	5.2	4.9	5.0	88	89	88	88
Novembre	50.1	-4.2	-3.9	-4.2	-4.1	-6.1	-2.2	-12.7	22	3.2	3	2.8	2.9	2.8	2.8	81	79	81	80
Decembre	54.6	-5.9	-6.2	-6.5	-6.3	-9.1	-3.9	-14.6	23	0.9	15	2.5	2.3	2.4	2.4	81	79	83	81
Année	753.1	-1.9	-0.8	-2.3	-1.9	–	–	-26.5	–	–	–	–	–	–	–	–	–	–	–

JACOBSHAVN. λ = 50°55′. φ = 69°13′. H = 12.6.m

	Moy.	8.	2.	9.	Moy.	Min.	Max.	Min.	Date	Max.	Date				Moy.				Moy.
Janvier	751.8	-18.1	-18.2	-18.0	-18.1														
Fevrier	49.4	-25.9	-25.4	-26.6	-26.2														
Mars	54.2	-20.0	-17.4	-20.0	-19.4														
Avril	51.6	-7.7	-6.8	-8.8	-8.1														
Mai	56.2	0.1	1.5	0.1	0.4	-2.8		-7.8	5										
Juin	60.5	3.7	5.5	4.5	4.5	1.4		-2.0	10										
Juillet	56.4	7.8	8.2	7.9	7.9	5.2		2.5	19										
Août	50.8	4.7	5.6	4.4	4.7	1.8		-1.3	23										
Septembre	56.6	0.7	2.5	0.5	1.0	-1.8		-9.5	18										
Octobre	62.7	-0.6	0.3	-1.3	-0.8	-2.9		-12.0	31										
Novembre	53.2	-11.3	-11.1	-11.8	-11.5	-14.0		-18.5	29										
Decembre	59.8	-12.9	-12.8	-13.1	-13.0	-16.1		-20.2	27										
Année	755.3	-6.6	-5.7	-6.9	-6.5	–		–	–										

UPERNIVIK. λ = 56°0′. φ = 72°47′. H = c. 3.m

	Moy.	8.	2.	9.	Moy.	Min.	Max.	Min.	Date	Max.	Date				Moy.				Moy.
Janvier	751.5	-22.4	-22.7	-22.7	-22.6	-25.2		-37.3	30										
Fevrier	49.2	-29.1	-28.3	-29.1	-28.9	-30.6		-35.8	29										
Mars	57.3	-23.1	-22.7	-22.3	-22.6	-27.4		-38.9	7										
Avril	52.9	-11.5	-9.9	-10.7	-10.7	–		-28.6	3										
Mai	55.5	-3.3	-2.0	-3.4	-3.1	-6.6		-9.7	2										
Juin	59.0	2.0	2.8	2.0	2.2	-2.0		-7.1	15										
Juillet	55.0	5.3	6.5	5.4	5.6	–		–	–										
Août	49.9	2.6	3.2	2.9	2.9	–		–	–										
Septembre	56.0	0.7	1.7	0.5	0.8	–		–	–										
Octobre	61.8	-0.3	0.3	-0.5	-0.3	-3.3		-12.1	29										
Novembre	54.2	-9.4	-9.2	-9.5	-9.4	-11.8		-15.2	22										
Decembre	59.1	-14.5	-14.6	-14.7	-14.6	-17.1		-23.5	11										
Année	755.1	-8.6	-7.9	-8.5	-8.4	–		-38.9	–										

1880.

$h_t = 1.3^m$ $h_r = 1.9^m$

IVIKTUT.

	Nuages.				Pluie.			Nombre de jours de						Jours avec tempête.	Direction du vent.								
	8(9) a.m.	2 p.m.	8 p.m.	Moy	Somme	Max.	Date	• ✶ ▲	✶	▲	K	Sereins	Couverts		N	NE	E	SE	S	SW	W	NW	Calmes
Janvier	4.9	5.6	4.5	5.0	176.8	74.4	17	11	7	·	·	11	12	2	5	25	·	5	3	3	·	13	39
Fevrier	5.4	5.4	4.8	5.2	36.0	12.0	27	8	8	·	·	7	7	2	4	29	2	10	6	2	2	6	26
Mars	5.3	5.5	5.0	5.3	18.9	8.3	22	8	7	·	·	11	12	2	4	19	2	19	1	5	1	4	38
Avril	6.5	7.3	6.2	6.7	233.9	69.7	14	17	13	·	·	6	15	2	10	2	·	23	2	7	2	7	37
Mai	8.5	8.3	8.0	8.3	161.4	38.8	5	21	11	·	·	2	24	3	1	3	1	26	3	7	2	17	33
Juin	7.8	5.2	4.5	5.8	14.7	4.9	17	10	1	·	·	4	11	·	3	·	·	5	·	3	13	33	33
Juillet	8.2	7.1	8.2	7.8	216.3	34.1	10	20	·	·	·	3	21	·	6	1	·	4	3	9	3	6	61
Août	8.9	8.7	8.8	8.8	199.2	54.6	14	20	·	·	·	·	23	·	7	·	·	4	2	8	3	6	63
Septembre	5.1	5.1	4.9	5.0	81.9	24.3	15	11	2	·	·	11	8	1	22	·	·	8	1	6	·	2	51
Octobre	6.2	6.0	6.1	6.1	223.0	60.0	14	15	2	·	·	8	15	1	3	·	·	20	5	1	2	1	61
Novembre	6.4	6.5	5.0	6.0	110.1	41.8	7	12	2	1	·	7	14	1	7	19	·	10	3	2	·	·	49
Decembre	5.4	5.8	4.5	5.2	53.6	17.7	31	7	6	·	·	8	10	4	4	12	4	12	6	3	2	3	47
Année	6.6	6.4	5.9	6.3	1525.8	74.4	–	160	59	1	·	78	172	18	76	110	9	146	35	56	30	98	538

$h_t = 1.3^m$ $h_r = 1.9^m$

GODTHAAB.

	8	2	9	Moy	Somme	Max	Date	• ✶ ▲	✶	▲	K	Sereins	Couverts	Tempête	N	NE	E	SE	S	SW	W	NW	Calmes
Janvier	8.3	7.7	7.3	7.8	22.3	6.6	17	21	20	2	·	1	18	·	26	21	10	4	12	4	·	5	11
Fevrier	8.8	8.6	7.8	8.4	18.0	8.1	26	20	19	·	·	·	17	1	24	22	1	2	10	1	1	24	2
Mars	7.6	7.4	5.9	7.0	12.5	5.7	26	15	14	·	·	3	16	1	36	23	7	·	7	5	1	8	6
Avril	7.5	7.9	7.6	7.7	62.6	21.4	8	19	18	1	·	4	18	1	17	17	5	2	19	6	3	8	13
Mai	7.3	7.4	7.8	7.5	36.8	10.3	2	18	14	·	·	3	19	·	19	19	7	2	20	9	1	6	10
Juin	5.8	4.2	5.7	5.2	19.2	11.8	8	7	3	·	·	6	11	·	11	17	4	·	11	12	7	3	25
Juillet	8.5	8.0	8.2	8.2	117.1	20.0	28	22	·	·	·	2	23	·	3	9	3	1	43	15	2	·	17
Août	8.1	8.6	8.0	8.2	278.5	76.7	16	24	·	·	·	·	22	2	5	17	8	·	29	5	3	8	18
Septembre	7.1	6.9	6.8	6.9	68.2	32.4	15	12	5	·	·	4	13	·	6	19	6	2	22	5	3	6	21
Octobre	7.9	8.3	7.8	8.0	233.4	77.7	14	19	5	·	·	1	20	·	2	16	10	1	36	4	1	4	19
Novembre	6.0	6.0	5.7	5.9	32.3	6.6	8	10	8	1	·	9	12	·	7	37	21	·	8	·	·	5	12
Decembre	5.9	6.5	5.9	6.1	3.7	1.3	15	10	10	·	·	7	10	·	13	36	19	3	9	·	·	4	9
Année	7.4	7.3	7.0	7.2	904.6	77.7	–	197	116	4	·	40	199	5	169	253	101	17	226	66	22	81	163

$h_t = 1.3^m$ $h_r = 1.9^m$

JACOBSHAVN.

	8	2	9	Moy	Somme	Max	Date	• ✶ ▲	✶	▲	K	Sereins	Couverts	Tempête	N	NE	E	SE	S	SW	W	NW	Calmes
Janvier	6.5	6.9	4.7	6.0	22.3	5.2	22	11	11	·	·	3	5	·	·	4	30	6	15	4	·	3	31
Fevrier	4.3	3.9	3.4	3.9	1.9	1.9	19	5	5	·	·	10	2	1	3	·	10	2	5	7	·	·	60
Mars	4.8	4.8	5.1	4.9	4.8	1.6	22	12	12	·	·	7	5	2	2	3	3	7	4	12	2	18	42
Avril	5.7	5.2	5.7	5.5	16.0	4.8	9	13	13	·	·	1	5	5	8	3	3	22	8	14	1	12	19
Mai	7.3	6.5	7.2	7.0	2.2	1.3	4	9	8	·	·	·	12	3	16	4	10	9	5	17	6	13	13
Juin	5.9	6.2	5.8	6.0	–	–	–	6	4	·	·	4	5	2	7	8	2	10	4	11	25	15	8
Juillet	7.1	6.9	7.5	7.2	–	–	–	15	·	·	·	2	11	·	11	1	·	12	4	11	23	10	21
Août	4.5	3.4	3.6	3.8	–	–	–	5	1	·	·	8	2	·	11	·	4	8	7	8	9	17	29
Septembre	4.7	4.0	4.5	4.4	20.7	8.6	13	10	7	·	·	9	3	3	4	3	25	4	3	10	2	3	36
Octobre	6.6	6.5	5.4	6.2	26.0	9.2	14	14	10	·	·	3	10	1	5	4	20	5	10	7	·	1	41
Novembre	3.3	4.5	3.1	3.6	12.8	6.5	1	6	6	·	·	14	6	3	4	1	52	1	2	3	·	·	27
Decembre	4.0	4.5	3.6	4.0	3.8	1.5	6	7	7	·	·	13	5	1	2	8	41	10	4	5	·	·	23
Année	5.4	5.3	5.0	5.2	–	–	–	113	84	·	·	74	71	21	73	39	200	96	71	109	68	92	350

$h_t = 1.3^m$ $h_r = 1.9^m$

UPERNIVIK.

	8	2	9	Moy	Somme	Max	Date	• ✶ ▲	✶	▲	K	Sereins	Couverts	Tempête	N	NE	E	SE	S	SW	W	NW	Calmes
Janvier	4.2	4.1	3.1	3.8	–	–	–	6	6	·	·	8	3	1	9	3	34	12	2	12	1	1	19
Fevrier	1.9	2.1	1.7	1.9	–	–	–	2	2	·	·	20	2	1	3	13	43	·	·	9	·	·	19
Mars	3.7	4.2	3.9	3.9	11.2	5.5	19	4	4	·	·	8	2	·	8	15	23	3	·	11	2	·	31
Avril	3.6	3.6	3.8	3.7	1.5	1.5	18	1	1	·	·	9	3	·	2	7	31	8	1	20	·	·	21
Mai	5.8	5.8	5.4	5.7	–	–	–	7	7	·	·	1	5	·	18	6	15	2	3	14	2	1	32
Juin	5.5	4.4	4.6	5.8	–	–	–	5	4	·	·	8	7	1	7	1	10	2	2	12	5	4	47
Juillet	6.1	6.1	6.2	6.1	38.9	11.9	3	6	·	·	·	4	12	2	20	6	8	1	·	28	2	·	28
Août	6.9	6.8	6.9	6.9	16.4	5.8	15	5	3	·	·	3	12	2	31	7	3	1	4	15	2	1	29
Septembre	6.4	6.3	6.3	6.3	17.6	5.1	30	11	7	2	·	4	9	·	7	7	28	3	4	18	1	1	21
Octobre	7.0	6.5	6.2	6.6	38.3	8.4	27	14	5	·	·	3	12	3	6	1	28	6	10	21	3	1	17
Novembre	7.2	6.2	6.1	6.5	13.0	5.0	4	10	10	·	·	2	11	·	8	4	48	2	4	3	·	·	21
Decembre	5.4	5.3	5.3	5.3	1.6	0.9	9	3	3	·	·	8	10	·	3	5	55	1	5	4	4	2	14
Année	5.3	5.1	5.0	5.2	–	–	–	74	52	2	·	78	88	10	122	75	326	41	35	167	22	11	299

THORSHAVN.
1880.

Nordlig Bredde (Latitude N): 62° 2½'. Vestlig Længde fra Greenwich (Longitude O de Gr.): 6° 44'.

Höjde over Havet (Altitude): 9.2ᵐ. Observator: Overlærer Bergh

Iagttagelsestider (Heures d'observation) 8 a.m., 2 p.m. 9 p.m.		Januar	Februar	Marts	April	Mai	Juni	Juli	August	September	Oktober	November	December	Aar (année)
Thermometer. Celsius.	Middel (moyenne)	5.0	4.4	5.6	7.0	7.8	10.0	11.0	13.1	10.9	4.2	3.2	0.8	6.9
	Middel Maximum	7.0	6.4	7.7	9.2	10.4	12.7	13.7	16.3	13.5	6.6	5.7	3.7	9.4
	Middel Minimum	2.3	2.0	3.1	4.3	4.3	6.9	8.4	10.5	8.0	1.3	−0.1	−2.2	4.1
	Middel Variation	4.7	4.4	4.6	4.9	6.1	5.8	5.3	5.8	5.5	5.3	5.8	5.9	5.3
	Absolut Maximum	10.2	10.3	11.2	13.0	13.8	18.6	15.6	20.6	16.0	11.4	11.8	11.8	20.6
	Absolut Minimum	−3.8	−5.4	−3.7	0.3	0.0	2.1	4.7	6.1	2.1	−3.8	−9.6	−9.8	−9.8
Fugtighedsgrad (hum. rel.)	Middel	81	82	83	84	83	81	82	89	86	79	79	80	82
Damptryk (tens. d. vap.)	Middel	5.4	5.3	5.8	6.4	6.6	7.5	8.0	9.9	8.4	5.1	4.8	4.2	6.5
Barometer.	Middel	759.3	744.8	760.0	755.1	760.7	759.1	758.5	759.7	754.5	761.3	749.2	750.9	756.1
Skydække (nébulosité)	Middel	7.2	7.1	7.1	6.3	7.0	7.2	9.2	7.9	6.9	6.5	6.7	7.0	7.2
Nedbör (haut. d. pl.)	Sum	151.5	203.9	127.7	73.8	129.9	65.2	50.5	44.9	138.9	110.2	209.6	199.6	1505.7
Dage med: (jours de)	Nedbör ● ✱ ▲	28	26	21	20	21	18	17	17	24	27	28	30	277
	Sne ✱	·	4	4	·	·	·	·	·	·	10	6	14	38
	Hagl ▲	2	2	1	·	1	·	·	·	·	·	2	3	11
	Taage ≡	3	·	2	1	2	8	6	11	5	2	·	1	41
	Torden K	·	·	·	1	·	·	·	·	·	·	1	·	2
	Frost (froid)	7	5	6	·	·	·	·	·	·	11	11	20	60
	Storm (tempête)	7	15	3	2	2	·	·	·	·	·	2	4	35
Vindretning: (direction du vent)	N	10	4	7	14	15	7	12	·	10	37	19	28	163
	NE	3	7	9	4	4	18	24	4	5	19	9	12	118
	E	"	10	17	6	3	5	8	3	6	·	·	5	63
	SE	1	15	25	21	7	8	7	7	11	·	6	4	112
	S	13	15	8	6	8	7	·	5	13	3	9	3	90
	SW	32	14	11	9	16	18	3	17	18	6	16	10	170
	W	18	12	2	18	19	14	6	24	9	11	15	17	165
	NW	8	5	1	10	11	·	1	3	8	9	11	8	75
	Stille (calme)	8	5	13	2	10	13	32	30	10	8	5	6	142
Vindstyrke: (force du vent)	N	1.2	3.6	2.3	2.0	1.8	1.9	1.7	·	1.2	1.9	2.1	1.4	1.8
	NE	1.0	2.1	2.3	1.4	1.2	1.9	1.3	1.3	1.2	1.8	1.2	1.8	1.6
	E	"	2.6	1.6	1.7	1.0	1.2	1.1	1.3	1.3	·	·	2.6	1.7
	SE	3.0	3.8	2.1	2.5	1.3	1.4	1.0	1.1	2.2	·	2.2	2.0	2.2
	S	3.0	3.2	1.8	2.5	2.6	2.4	·	1.2	1.5	1.0	2.7	3.0	2.4
	SW	3.0	3.0	3.0	1.9	1.9	1.6	1.4	1.2	1.8	1.5	2.4	3.6	2.3
	W	2.6	3.6	3.2	2.3	2.5	1.7	2.1	1.2	1.8	1.9	2.2	3.2	2.2
	NW	2.1	3.2	2.0	2.7	2.1	"	3.0	1.0	1.5	1.1	2.2	1.7	2.0
	Middelstyrke (force moy.)	2.3	3.0	1.8	2.2	1.8	1.5	0.9	0.8	1.5	1.6	2.0	2.1	1.8

Dag	Thermometer. Celsius. 8.	2.	9.	Middel	Max.	Min.	Fugtighedsgrad 8.	2.	9.	Damptryk 8.	2.	9	Barometer. 8.	2.	9.	Vindens Retn. og Styrke 8.	2	9.	Skydække 8.	2.	9.	Ned-bor	Anmærkn.
1.	4.2	8.0	5.4	5.9	4.5	1.0	89	68	65	5.5	5.5	4.3	734.4	728.0	728.0	SSE 2-3	W 4-5	WSW 2-3	10	10	10	1.0	● 1.23
2.	2.6	4.4	1.8	2.9	9.2	1.3	80	59	77	4.5	3.7	4.0	25.1	27.4	39.5	W 5	W 5	NW 4-5	7	7	7	14.0	● ▲ 1.23
3.	1.2	1.4	6.4	3.0	4.6	1.1	80	72	81	4.0	3.7	5.8	55.8	57.1	48.0	NW 1	NW 1	SE 2-3	3	10	10	14.8	● 3
4.	6.0	7.8	8.0	7.3	8.0	0.2	72	68	81	5.0	5.4	6.4	56.9	58.7	58.4	W 2	SW 2	SSW 2-3	4	7	10	8.2	● 1
5.	7.8	8.0	5.2	7.0	8.1	6.0	76	92	77	6.0	7.3	5.6	54.6	51.3	56.1	SSW 3-4	SSW 4-5	WSW 3-4	10	10	4	0.3	● 1.23
6.	5.4	5.6	3.6	4.9	9.0	3.5	71	73	85	4.7	5.3	5.0	64.1	68.0	69.7	W 2	W 1	0	7	3	3	7.4	
7.	9.2	9.0	8.8	9.0	9.4	3.2	91	93	93	7.8	8.0	7.9	67.0	67.5	66.2	SSW 3-4	SSW 3-4	SW 3-4	10	10	10	0.9	● ≡ 2
8.	9.4	8.6	7.4	8.5	10.0	8.3	93	93	82	8.2	7.8	6.3	67.2	67.4	66.8	SW 3	SW 3	SW 2	10	10	7	5.8	● 1.3 ≡ 1
9.	7.6	7.0	8.0	7.5	9.4	7.3	70	81	96	5.5	6.1	7.7	63.6	62.8	62.6	SSW 3	SSW 3	SSW 2-3	10	10	10	1.5	●
10.	8.6	10.0	9.6	9.4	9.0	6.3	91	86	88	7.5	7.8	7.8	67.1	67.3	69.8	SSW 3	SSW 3	SSW 2-3	10	10	10	6.2	● 2
11.	7.6	6.8	7.1	7.2	10.2	6.4	79	81	66	6.1	6.0	5.0	71.5	71.6	71.5	SW 1	SW 1	SW 1	7	6	7	0.8	
12.	7.8	7.8	6.6	7.4	8.0	6.8	76	71	87	6.0	5.6	6.3	72.6	72.1	71.9	WSW 2	WSW 2	W 1	7	6	7		
13.	4.6	0.7	-1.8	1.2	8.0	4.4	86	71	70	5.4	3.5	2.8	71.3	72.6	74.3	N 2	N 2	N 1	6	7	8	4.6	●
14.	-2.2	0.2	2.2	0.1	4.6	-2.2	69	65	68	2.7	3.0	3.7	73.7	72.0	68.5	N 1	N 1	N 1	6	7	2		
15.	0.2	0.6	0.8	0.5	2.8	-2.2	83	78	83	3.9	3.8	4.1	66.4	63.9	64.3	N 1	0	NE 1	3	7	8		●
16.	0.4	-0.2	1.7	0.6	2.5	-0.7	78	74	78	3.7	3.3	4.1	68.7	68.4	66.3	NNE 1	0	0	4	4	7	5.0	
17.	0.6	-0.2	-0.2	0.1	3.7	-3.8	87	79	79	4.2	3.6	3.6	62.2	62.5	63.9	N 1	N 1	N 1	5	6	3	4.9	●
18.	1.2	-1.6	-0.6	-0.3	1.2	-1.2	85	90	86	4.3	3.7	3.8	66.0	67.8	68.5	NE 1	0	0	3	0	7	0.2	●
19.	3.0	4.7	3.6	3.8	3.0	-2.7	79	90	85	4.5	5.8	5.0	68.4	67.9	70.1	W 1	W 1	W 1	6	7	7	0.4	● 2
20	2.2	4.0	5.2	3.8	5.6	1.8	87	100	92	4.7	6.1	6.1	70.9	71.3	71.3	0	0	WNW 1	6	10	6	1.5	● 3 ≡ 2
21.	5.6	5.6	2.2	4.5	7.5	2.0	83	80	74	5.6	5.4	3.9	69.8	70.2	72.0	WNW 3	NW 2	NW 1	10	5	0	2.4	●
22	0.6	4.6	7.6	4.3	7.6	-1.9	92	98	91	4.4	6.2	7.1	71.2	67.8	63.1	SW 1	SW 1	W 3	10	7	10	3.2	● 2.3
23.	6.0	5.8	4.2	5.3	8.2	0.6	72	61	71	5.0	4.2	4.4	63.3	65.2	66.5	W 4	NW 3	NW 2	6	6	4	2.6	●
24.	4.8	6.3	5.7	5.6	6.1	2.3	89	81	71	5.7	5.8	4.9	64.4	61.7	57.6	S 1	S 1	S 2	7	8	7	1.2	● 2
26.	6.4	7.6	7.6	7.2	6.8	4.4	84	88	85	6.0	6.8	6.6	54.8	52.3	52.1	SW 5	SW 5	SW 3	10	10	7	1.0	● 12
26.	9.0	8.8	8.2	8.7	9.0	5.1	83	88	66	7.1	7.4	5.4	45.6	44.5	44.1	SSW 5	SSW 5	SW 3-4	10	10	10	7.5	● 1.23
27.	4.8	5.6	4.6	5.0	9.8	3.5	73	71	73	4.7	4.8	4.6	48.8	50.0	50.3	SW 3	SW 3	SW 2-3	7	5	7	9.7	● 1.2 ▲ 23
28.	5.4	9.7	5.0	6.7	6.2	2.5	80	89	86	5.4	8.0	5.6	46.0	32.5	34.9	S 2	SSW 5	WSW 2	10	10	10	7.6	● 1.23
29.	2.4	2.3	3.4	2.7	10.1	1.4	59	87	71	3.3	4.8	4.2	50.0	53.8	53.8	W 2	SW 2-3	SW 2-3	7	6	3	15.8	●
30.	6.2	7.2	7.6	7.0	6.2	1.1	93	79	79	6.6	6.0	6.1	42.9	41.0	43.5	S 2	SW 2-3	SW 2-3	5	3	10	5.7	● 1.23
31.	8.8	9.2	5.6	7.9	9.2	6.1	88	91	86	7.4	7.8	5.9	44.1	41.6	44.2	SSW 5	WSW 5	WSW 2	10	10	10	17.3	● 1
Midd.	4.8	5.3	4.9	5.0	7.0	2.3	81	81	80	5.3	5.6	5.3	759.6	758.9	759.3	2.4	2.5	2.1	7.3	7.3	7.1	151.5	

FEBRUAR.

Dag	8.	2.	9.	Middel	Max.	Min.	8.	2.	9.	8.	2.	9	8.	2.	9.	8.	2	9.	8.	2.	9.	Ned-bor	Anmærkn.
1.	5.0	5.2	5.2	5.1	10.0	2.8	71	80	71	4.6	5.3	4.7	751.1	753.2	754.3	SW 2-3	WSW 1-2	WSW 1	5	6	4	17.4	● 3
2.	5.8	8.6	8.2	7.5	6.0	4.1	87	91	91	5.9	7.5	7.3	51.3	48.9	49.1	SSW 4-5	SSW 5	SSW 4-5	7	10	10	1.5	● 23
3.	8.0	8.5	8.8	8.4	10.3	5.8	93	94	93	7.5	7.8	7.9	52.3	53.5	52.1	SSW 2	SSW 4-5	SSW 4-5	10	10	10	11.8	● 1.23
4.	7.0	6.6	4.2	5.9	9.9	6.7	92	78	79	6.9	5.7	4.9	50.6	51.7	51.3	SW 2	W 2-3	0	10	10	10	9.7	● 1.2
5.	2.0	4.2	1.6	2.6	7.0	1.3	77	74	91	4.1	4.6	4.7	49.8	49.7	49.5	NNW 1	SSE 1	0	3	2	5	1.7	
6.	6.0	7.0	6.9	6.6	6.0	1.0	87	88	98	6.0	6.6	7.2	39.9	32.2	26.1	SSE 4-5	SSE 4-5	SSW 4-5	7	7	8	2.7	● 1.3
7.	4.8	4.8	3.8	4.5	8.7	3.8	70	74	60	4.5	4.8	3.7	23.0	29.7	39.9	W 5	W 5	W 1	6	3	4	14.8	▲ 23
8.	1.6	2.7	1.3	1.9	5.8	1.0	87	85	94	4.5	4.8	4.8	39.9	41.1	42.9	SSW 1	SW 1	SSW 1	2	2	5	4.5	● 3
9.	3.0	4.4	4.4	3.9	3.7	-0.6	81	82	85	4.6	5.1	5.3	45.1	45.4	45.4	S 1	S 2	S 1-2	4	4	3	1.9	
10.	5.2	6.4	6.2	5.9	5.2	3.0	89	87	84	5.9	6.2	5.9	42.0	40.8	36.3	ESE 3	SE 3	S 4-5	4	5	6	5.1	● 1.3
11.	5.8	6.9	6.4	6.4	7.0	4.3	81	76	84	5.5	5.6	6.0	44.1	45.7	44.6	SW 4-5	S 2-3	SSE 4-5	5	5	4	5.1	● 3
12.	6.6	7.0	5.9	6.5	7.0	5.4	87	87	96	6.3	6.5	6.6	43.1	43.4	45.8	SE 3-4	SE 4-5	SE 2	7	7	5	2.1	● 1.2
13.	4.2	5.8	5.1	5.0	7.2	3.7	76	75	78	4.7	5.1	5.1	54.2	58.4	56.8	W 1	WSW 1	SE 2-3	3	2	9	2.0	
14.	6.0	6.0	6.3	6.1	6.0	1.1	75	88	91	5.2	6.1	6.5	49.1	46.8	52.9	SE 5	SE 5	SE 1	6	10	10		● 23
15.	1.4	5.1	6.0	4.2	6.8	0.8	91	92	90	4.6	6.1	6.3	53.3	53.1	50.6	0	E 1	S 1-2	0	6	7	3.7	● 2
16.	5.6	5.2	4.8	5.2	6.4	1.3	77	87	87	5.2	5.8	5.6	46.6	45.3	43.3	SE 5	SE 4-5	SSE 4-5	10	10	10	3.2	● 1.23
17.	4.4	4.0	3.4	3.9	5.6	3.9	89	88	88	5.5	5.4	5.2	39.3	38.6	35.7	ESE 5	ESE 5	E 4-5	10	10	10	18.1	● 1.2
18.	3.6	4.8	4.6	4.3	5.3	3.0	85	86	90	5.0	5.5	5.7	35.6	36.8	35.2	ENE 1	ENE 1	NE 2	10	10	10	9.6	●
19.	6.6	5.0	5.4	5.7	6.6	3.3	87	89	92	6.3	5.8	6.2	30.0	27.4	26.5	ESE 3	E 3-4	E 3	10	10	8	1.5	●
20	6.4	6.6	5.8	6.3	7.2	4.5	78	84	78	5.6	6.1	5.3	28.1	32.1	38.0	NE 1	NNE 2	N 3	10	7	7	3.3	●
21.	3.8	4.8	4.2	4.3	8.3	3.2	78	73	76	4.7	4.7	4.7	49.3	55.1	60.5	NE 2-3	NE 3	NE 2	9	8	7	0.5	
22	4.4	5.4	5.0	4.9	5.4	3.6	73	77	76	4.5	5.1	5.0	65.4	63.8	62.6	E 1	SSW 1	SSW 1	8	8	7		
23.	6.8	6.0	2.0	4.9	7.0	4.1	78	76	80	5.8	5.3	4.3	58.6	59.5	63.6	SW 3	0	0	9	4	5		
24.	5.6	5.6	5.5	5.6	7.4	0.0	77	57	72	5.2	3.8	4.9	59.1	56.7	56.2	SW 3-4	W 5	WNW 5	7	5	8	4.8	● 1.23 ▲ 2
25.	7.5	7.6	4.5	6.5	7.6	2.5	94	91	79	7.3	7.1	5.0	46.2	42.2	38.0	W 3-4	W 4-5	W 3-4	10	7	7	40.0	● 1.23
26.	-0.8	-1.7	-2.8	-1.8	8.8	-1.9	62	78	68	2.7	3.1	2.5	48.3	50.4	53.2	N 4-5	N 4-5	NW 1	6	5	10	9.6	✱ 1.2
27.	0.1	4.1	4.6	2.9	0.2	-3.7	94	84	86	4.3	5.1	5.4	44.3	33.3	22.9	S 3-4	SW 3-4	W 4-5	10	10	8	2.8	✱ 1 ● 2.3
28.	-4.9	-3.8	-2.6	-3.8	6.0	-4.9	67	66	85	2.1	2.3	3.2	31.7	32.2	29.2	NW 4-5	NW 3	WNW 4-5	7	7	7	20.2	✱ 1.23
29.	-4.4	-1.8	0.5	-1.9	-2.0	-5.4	79	70	83	2.6	2.8	4.0	32.3	32.9	28.2	E 1	ESE 1	NE 3	5	10	10	6.3	✱ 3
30.																							
31.																							
Midd.	4.0	4.9	4.3	4.4	6.4	2.0	81	81	84	5.1	5.4	5.3	745.0	744.8	744.5	3.0	3.1	2.8	6.9	6.9	7.4	203.9	

Dag	Thermometer. Celsius. 8.	2.	9.	Middel	Max.	Min.	Fugtighedsgrad 8.	2.	9.	Damptryk 8.	2.	9	Barometer. 8.	2.	9.	Vindens Retn. og Styrke 8.	2	9.	Skydække 8.	2.	9.	Nedbör	Anmærkn:
1.	4.0	2.8	1.6	2.8	4.0	-3.7	92	82	87	5.6	4.7	4.5	711.5	712.0	715.6	E 3	NE 3	NE 3-4	7	8	7	33.0	✱3
2.	1.2	0.6	0.0	0.6	5.0	0.8	73	87	85	3.7	4.2	3.9	26.0	28.6	28.2	NNE 3-4	N 3-4	N 2-3	7	7	7	10.5	✱1.2.3
3.	3.8	4.8	1.9	3.5	4.0	0.0	62	62	66	3.7	4.0	3.5	30.4	33.0	36.0	NE 1-2	N 1	N 1-2	7	2	3	14.4	
4.	0.8	3.2	0.0	1.3	4.8	-1.3	66	59	72	3.2	3.4	3.3	43.1	47.1	50.1	N 1	0	0	0	0	10		
5.	4.1	5.1	1.4	3.5	4.2	-1.8	77	74	76	4.7	4.8	3.9	47.5	49.6	54.1	W 3	NW 1-2	NNE 1	7	6	0	2.8	●▲1
6.	0.8	2.4	2.1	1.8	6.0	-0.7	83	79	80	4.1	4.3	4.3	51.4	48.5	54.5	ENE 3	ENE 3	NNE 3-4	10	10	5	2.0	✱1.2.3
7.	2.4	4.4	6.1	4.3	3.8	-0.2	74	76	97	4.0	4.7	6.8	60.1	62.0	58.9	E 2-3	ESE 2	SE 3	6	8	10	39.6	●3
8.	8.6	9.1	8.8	8.8	9.6	2.4	83	83	91	6.8	7.1	7.6	60.1	59.4	59.4	SW 3-4	SSW 4-5	SSW 4-5	10	10	10	9.4	●3
9.	9.2	9.4	5.7	8.1	10.1	7.7	91	92	91	7.8	8.1	6.2	59.3	59.7	61.6	SW 4-5	WSW 4-5	N 1-2	10	10	10	2.3	●
10.	0.4	2.1	2.4	1.6	10.0	-0.2	71	68	77	3.4	3.6	4.2	69.2	71.5	73.6	NE 1	E 1-2	E 1	0	4	10	2.0	✱
11.	5.8	7.4	6.4	6.5	5.8	0.4	72	70	87	4.9	5.4	6.2	73.7	71.4	68.5	SE 1	SE 1	SE 1	10	6	8	0.1	
12.	6.4	8.8	5.6	6.9	7.5	5.7	96	81	94	6.9	6.8	6.4	65.0	66.6	66.5	SE 2-3	SW 1-2	WSW 1-2	10	5	3	1.0	●1.2
13.	4.7	7.0	5.9	5.9	9.2	1.8	98	92	81	6.3	6.9	5.6	67.5	67.8	69.5	0	ENE 1	E 1	10	5	10	1.3	●
14.	5.8	6.6	4.7	5.7	7.8	4.5	81	81	82	5.5	5.9	5.3	71.7	72.3	72.5	SE 1-2	SE 1-2	SE 1	7	3	0	0.1	
15.	5.6	6.6	5.6	5.9	7.6	4.5	75	78	83	5.1	5.7	5.6	72.0	71.3	70.0	ESE 1	ESE 2-3	ESE 2-3	7	10	8		
16.	6.0	6.8	5.6	6.1	7.0	4.9	87	77	74	6.0	5.7	5.0	68.7	68.3	67.4	SE 2-3	SE 2-3	SE 2-3	7	8	7		
17.	6.0	7.5	6.3	6.6	7.3	5.2	81	79	91	5.6	6.1	6.5	66.7	65.9	66.7	SE 2-3	SE 2-3	S 1	10	7	10	0.4	●
18.	7.0	8.3	7.8	7.7	8.0	5.8	92	88	90	6.9	7.2	7.1	67.9	68.2	69.4	0	S 1	SW 1	10	10	10	1.0	●
19.	8.0	8.8	5.0	7.3	9.2	7.0	96	91	95	7.7	7.6	6.2	69.7	69.9	69.4	0	S 1	0	10	4	7	0.3	
20	6.2	6.3	3.8	5.4	11.2	3.4	94	98	98	6.7	6.9	5.9	71.3	71.2	71.4	0	0	0	8	3	3		≡2
21.	6.2	8.2	6.4	6.9	8.0	2.1	93	85	90	6.6	6.9	6.4	70.6	70.0	69.4	SE 1	SE 1	0	6	3	7		
22	7.0	8.5	7.6	7.7	8.7	5.6	81	71	96	6.1	5.9	7.5	67.6	66.8	66.9	SE 1-2	SSW 2-3	SW 2-3	10	7	10		●
23.	8.1	8.6	7.1	7.9	9.2	6.7	86	69	83	6.9	5.8	6.2	68.4	69.0	69.7	SW 3	SW 1-2	SW 1	6	4	7	1.0	
24.	7.2	7.8	5.8	6.9	9.8	6.5	79	88	81	6.0	6.9	5.5	71.2	71.1	70.4	SE 1	SE 1-2	SE 1	10	10	10		
25.	4.9	6.8	5.1	5.6	7.9	4.4	73	84	80	4.8	6.2	5.2	68.8	68.0	67.9	E 1	E 1	E 1	7	6	7		
26.	6.2	7.0	2.4	5.2	7.2	4.8	81	77	94	5.7	5.8	5.2	69.3	70.3	70.2	E 1	E 1	0	8	8	0		
27.	6.2	8.0	6.6	6.9	7.5	0.7	87	90	99	6.1	7.2	7.2	69.9	69.1	67.8	0	0	ESE 1	10	8	10	0.1	● ≡3
28.	6.8	7.6	4.4	6.3	9.2	5.3	94	82	92	7.0	6.4	5.7	64.5	60.6	59.8	S 1	ESE 1	ENE 1	5	5	10		●3
29.	5.2	6.8	4.6	5.5	8.8	3.1	89	80	90	5.9	5.9	5.7	60.8	61.2	61.5	NE 1	E 1	E 1	6	3	0	5.5	
30.	7.5	7.5	7.3	7.4	10.0	3.5	88	96	96	6.7	7.4	7.3	55.6	51.7	46.8	S 1	S 1	SSE 1	10	10	10	0.1	●1.2
31.	7.5	7.2	7.5	7.4	8.0	6.6	88	93	82	6.7	7.0	6.3	38.2	35.2	37.1	SE 2-3	SE 4-5	SSE 3-4	10	10	10	0.8	●2
Midd.	5.5	6.5	4.9	5.6	7.7	3.1	83	81	86	5.7	6.0	5.7	759.9	759.9	760.3	1.8	2.0	1.7	7.8	6.5	7.1	127.7	

APRIL.

Dag	8.	2.	9.	Middel	Max.	Min.	8.	2.	9.	8.	2.	9	8.	2.	9.	8.	2	9.	8.	2.	9.	Nedbör	Anmærkn:
1.	7.0	9.1	5.2	7.1	8.0	2.9	91	84	92	6.8	7.2	6.1	744.6	746.2	746.8	SE 2	SE 2-3	SSE 2	3	4	3	3.5	●3
2.	6.4	6.0	5.2	5.9	9.7	5.0	94	93	89	6.8	6.5	5.9	41.0	37.1	36.7	SE 3-4	SE 3-4	SE 2-3	10	10	5	5.5	●12
3.	4.9	7.9	5.4	6.1	6.5	3.1	94	75	95	6.0	6.0	6.4	37.1	37.0	36.6	SSE 2-3	SW 2-3	S 2	10	3	6	11.8	●1.2 ♔3
4.	7.4	8.0	6.1	7.2	8.8	2.5	88	85	95	6.7	6.8	6.6	35.4	35.4	34.7	SE 3-4	SE 2-3	ESE 1-2	5	3	4	5.6	● ♔3
5.	6.8	7.2	6.8	6.9	8.6	5.5	88	87	93	6.5	6.6	6.8	34.1	34.8	36.0	ESE 2-3	E 1-2	ENE 1-2	6	10	10	1.4	●
6.	7.6	7.6	4.6	6.6	8.0	5.9	94	89	82	7.3	6.9	5.2	40.7	43.3	47.3	NE 1	NE 1	NNE 1-2	10	7	5	5.2	●K̄1.2
7.	3.6	2.8	2.2	2.9	8.6	2.0	67	70	68	4.0	4.0	3.7	53.8	57.6	60.8	N 1-2	N 1-2	N 1-2	3	9	6	7.2	
8.	5.0	8.8	6.5	6.8	5.0	0.3	78	72	83	5.1	6.1	6.0	65.3	67.0	68.1	W 1	SW 1	W 1-2	3	3	6		
9.	8.6	9.6	8.2	8.8	9.8	4.8	86	84	91	7.1	7.4	7.3	68.6	68.9	69.3	WNW 3-4	WNW 3-4	WNW 2	10	8	7		
10.	8.6	9.1	7.4	8.4	10.0	7.3	86	81	93	7.1	7.0	7.1	69.9	69.6	68.8	WNW 1	W 1	W 1	7	5	10		≡3
11.	6.8	7.6	6.6	7.0	10.2	5.8	99	90	96	7.3	7.0	7.0	67.7	67.0	65.6	E 1	ESE 1	ESE 1	8	2	10		
12.	8.4	9.2	5.4	7.7	9.8	5.6	88	88	94	7.2	7.5	6.3	64.7	64.6	64.8	SE 2-3	SE 2-3	0	4	3	2	0.5	●
13.	7.4	7.8	5.4	6.9	11.8	2.4	83	82	82	6.4	6.5	5.5	61.3	58.0	57.4	S 1-2	SE 1	N 1	8	10	10		●2
14.	2.1	2.8	0.7	1.9	9.8	1.1	64	66	78	3.4	3.7	3.8	61.4	61.7	62.1	N 2-3	N 2	0	3	7	4	1.7	
15.	5.1	7.8	5.0	6.0	5.1	0.5	71	82	94	4.6	6.5	6.1	61.6	60.8	60.0	W 1.2	W 1	WNW 1	3	7	7		
16.	7.0	9.0	6.6	7.5	8.3	2.9	78	77	87	5.9	6.6	6.3	58.0	56.3	53.6	SW 1	SE 1	E 1-2	3	3	5	0.6	●
17.	7.2	10.2	7.5	8.3	9.1	5.4	93	86	96	7.0	8.0	7.4	51.9	53.7	52.8	ENE 1-2	SE 1	ESE 1	10	3	7	3.5	●1
18.	8.8	9.6	8.2	8.9	11.8	6.5	78	88	96	6.6	7.8	7.8	50.3	47.8	45.0	SE 1	SE 2-3	SE 2-3	7	5	10	0.7	●3
19.	9.0	10.0	7.6	8.9	10.4	7.0	93	88	99	8.0	8.1	7.7	45.8	47.1	47.5	SE 2-3	SSE 2-3	S 1	9	7	5	2.8	●
20	9.2	8.4	7.8	8.5	13.0	7.2	91	94	90	7.8	7.8	7.1	46.3	42.4	42.9	SE 2-3	S 4-5	SW 3-4	3	10	10	0.2	●2
21.	7.9	8.8	6.3	7.7	9.8	5.3	75	74	91	6.0	6.3	6.5	43.8	43.0	42.8	W 3-4	W 1-2	WNW 1-2	3	3	7	7.9	●
22	7.4	8.6	6.0	7.3	9.6	6.3	96	77	82	7.4	6.4	5.7	44.8	46.1	48.5	WNW 2-3	NW 2-3	NW 1	3	3	3	2.8	●
23.	7.1	6.9	6.3	6.8	9.2	5.2	81	83	68	6.1	6.1	4.8	45.6	45.3	46.7	W 4	WNW 4-5	WNW 5	5	5	4	3.9	●
24.	6.2	7.0	2.6	5.3	8.2	3.5	76	81	87	5.4	6.1	4.8	47.0	50.3	56.2	NW 2-3	N 2-3	N 2-3	7	7	7	7.2	●
25.	1.4	3.3	1.2	2.0	7.8	1.0	96	71	51	4.9	4.1	2.6	61.6	63.1	66.2	N 2-3	N 2-3	N 1	3	3	7	1.6	
26.	3.3	5.8	6.6	5.2	3.9	0.3	73	76	78	4.2	5.2	5.7	67.5	66.7	65.3	W 2-3	WSW 2-3	W 2	10	10	7		●
27.	9.9	11.6	8.6	10.0	10.0	3.3	87	82	93	7.9	8.3	7.8	65.7	66.4	67.5	NW 2-3	NW 1-2	W 1-2	6	5	7	0.2	
28.	10.2	11.6	8.6	10.1	11.8	7.6	89	77	86	8.2	7.8	7.1	68.4	69.4	71.6	N 1	N 1	N 1	9	5	7		
29.	9.1	9.6	8.0	8.9	12.8	5.5	77	75	81	6.7	6.7	6.4	73.3	73.7	72.7	SW 1	SW 1	W 1	10	10	10		
30.	9.1	10.0	8.2	9.1	10.2	7.0	77	78	99	6.7	7.1	8.0	69.6	66.7	67.4	SW 2	SW 2	SSW 1-2	6	7	10		●3
31.																							
Midd.	7.0	8.1	6.0	7.0	9.2	4.3	84	81	87	6.4	6.6	6.2	754.9	754.9	755.4	2.4	2.3	1.8	6.2	5.9	6.7	73.8	

Dag	Thermometer. Celsius.						Fugtighedsgrad			Damptryk			Barometer.			Vindens Retn. og Styrke			Skydække			Ned-bör	Anmærkn:
	8.	2.	9.	Middel	Max.	Min.	8.	2.	9.	8.	2.	9	8.	2.	9.	8.	2	9.	8.	2.	9.		
1.	8.4	9.2	5.2	7.6	10.5	6.5	76	78	95	6.2	6.7	6.3	760.2	758.3	755.1	SW 1	SW 1	SE 1-2	5	4	10	6.8	● 3
2.	9.4	9.2	3.6	7.4	10.8	4.6	86	84	93	7.4	7.3	5.5	53.0	45.0	48.3	SSE 2-3	SW 2-3	N 3-4	7	5	8	20.5	● 1.2
3.	4.3	6.9	4.4	5.2	10.4	1.6	87	77	89	5.4	5.7	5.5	56.3	59.0	62.2	N 1-2	N 1	N 1	4	2	7	7.6	●
4.	6.1	8.6	7.9	7.5	7.5	1.2	86	84	92	6.0	7.0	7.3	62.4	60.5	58.2	WSW 2-3	SW 4-5	W 5	4	10	8	0.3	● 3
5.	6.6	7.2	3.4	5.7	8.7	3.5	84	79	83	6.1	6.0	4.9	59.9	59.3	60.8	W 3-4	W 3-4	NW 3-4	5	3	6	10.8	● 1.2.3 ▲ 2
6.	1.9	2.6	2.2	2.2	8.2	1.0	82	75	70	4.3	4.2	3.8	64.5	65.5	66.0	N 1-2	N 1-2	N 1	7	10	10	5.6	
7.	5.6	6.1	3.3	5.5	5.6	1.8	83	86	56	5.6	6.0	3.3	64.2	63.8	(64.9)	N 1-2	N 1	N 1	8	7	7		
8.	3.4	7.1	5.1	5.2	7.2	0.4	73	73	90	4.3	5.5	5.9	67.0	67.5	67.5	N 1-2	NW 1	NW 1-2	3	3	10		
9.	9.1	11.3	7.6	9.3	9.1	3.3	95	82	91	8.1	8.1	7.1	65.7	66.0	68.8	WNW 1	NW 1	N 1	10	4	6	2.4	● 1.2
10	8.2	10.4	7.2	8.6	13.2	4.5	73	76	93	5.9	7.3	7.0	71.7	72.1	72.5	N 1	SE 1	0	6	8	1	0.1	
11.	7.7	8.7	6.6	7.7	13.5	2.5	89	91	88	6.9	7.6	6.4	71.0	70.7	70.7	SE 1	SE 1	0	10	9	7		
12.	8.2	9.3	7.2	8.2	13.8	4.9	77	76	82	6.2	6.7	6.2	71.4	72.0	71.6	SE 1	E 1	SE 1	10	7	10		
13.	9.4	9.8	7.0	8.7	10.3	4.8	75	70	96	6.6	6.4	7.2	72.1	71.7	71.9	S 1	SW 1	WSW 1	5	6	3		
14.	9.2	9.8	8.8	9.3	12.4	3.8	86	88	91	7.4	8.0	7.6	72.0	71.8	72.7	SW 1	WSW 1	0	3	6	10		
15.	7.4	7.0	6.0	6.8	11.6	7.1	93	99	99	7.1	7.4	6.9	73.5	72.2	72.0	NE 1	E 1	ENE 1	10	10	10		
16.	8.7	10.0	10.0	9.6	9.3	4.8	84	75	75	7.0	6.9	6.9	70.8	69.5	69.9	0	W 1	0	10	4	10	2.8	●
17.	9.6	10.8	8.8	9.7	11.5	6.3	78	82	88	6.9	7.8	7.4	70.1	69.8	68.9	NW 1	W 1	SW 1	10	7	10		
18.	9.1	10.0	9.8	9.6	12.5	7.7	89	95	94	7.6	8.7	8.4	66.0	62.9	59.6	SW 1	SW 1	SW 1	10	10	10	0.5	● 1.2
19	10.5	10.4	8.8	9.9	11.2	8.8	88	99	83	8.3	9.3	7.0	59.6	57.4	58.0	W 1	W 2	NW 2-3	10	10	10	12.0	● ≡ 1
20	9.5	10.6	8.8	9.6	12.3	8.0	74	75	88	6.5	7.3	7.4	61.3	61.7	57.4	NW 2-3	W 3-4	SW 3-4	9	7	10	1.9	
21.	8.2	7.9	3.9	6.7	11.8	4.3	74	69	87	6.0	5.5	5.3	54.6	55.0	53.0	NNW 3-4	NNW 2-3	W 1-2	7	5	2	5.3	● 1.2
22	7.8	9.1	7.2	8.0	10.5	2.4	65	72	84	5.2	6.2	6.4	50.2	48.7	46.5	W 2-3	W 2-3	W 2-3	5	5	10	1.9	●
23.	8.2	9.1	6.2	7.8	10.0	5.3	82	66	85	6.7	5.7	6.0	42.6	41.2	40.2	WNW 1-2	WNW 1	WNW 1	7	7	3	0.7	●
24.	7.0	7.1	6.8	7.0	10.5	2.8	87	90	74	6.5	6.8	5.5	38.0	40.3	43.3	0	NE 1	NE 1	6	10	7	2.0	● 1.2
25.	8.7	9.3	6.2	8.1	9.2	3.5	72	79	93	6.0	6.9	6.6	45.6	47.1	49.4	SW 1-2	WSW 1-2	WSW 1-2	3	7	7	8.6	● 2.3
26.	7.9	8.9	7.3	8.0	10.3	5.4	78	89	100	6.2	7.6	7.6	37.9	31.5	35.8	S 4-5	S 4-5	W 4-5	8	10	10	14.1	● 1.2
27.	7.9	9.6	7.8	8.4	10.2	5.1	73	62	83	5.9	5.6	6.6	52.0	54.1	55.1	NW 1-2	W 1	0	5	3	2	8.4	
28.	5.4	5.6	3.6	4.9	10.3	4.1	86	68	72	5.8	4.6	4.2	58.2	62.4	66.1	NE 1-2	N 2	0	10	8	3	16.2	●
29.	6.6	9.1	8.5	8.1	7.0	0.0	73	68	78	5.3	5.9	6.5	67.7	67.2	64.7	SW 2-3	SSW 2-3	S 2	0	2	10		● 3
30.	9.4	10.4	9.4	9.7	10.6	6.3	92	92	96	8.1	8.6	8.4	60.7	60.4	61.3	S 2-3	0	0	10	10	10	1.4	
31.	10.4	13.0	11.2	11.5	11.2	8.1	93	89	92	8.7	9.8	9.0	66.8	66.7	69.0	SE 1	S 1	S 1	10	4	1		
Midd.	7.7	8.8	6.8	7.8	10.4	4.3	82	80	86	6.5	6.9	6.4	760.9	760.4	760.7	1.9	1.8	1.6	7.0	6.5	7.4	129.9	

JUNI.

Dag	Thermometer. Celsius.						Fugtighedsgrad			Damptryk			Barometer.			Vindens Retn. og Styrke			Skydække			Ned-bör	Anmærkn:
	8.	2.	9.	Middel	Max.	Min.	8.	2.	9.	8.	2.	9	8.	2.	9.	8.	2	9.	8.	2.	9.		
1.	10.7	12.2	9.6	10.8	13.6	6.8	93	88	95	8.9	9.2	8.4	770.6	771.8	772.4	WSW 1	WSW 1	W 1-2	7	6	8		
2.	10.6	13.4	10.2	11.4	13.2	8.8	100	93	100	9.5	10.5	9.3	71.5	69.6	67.2	WSW 1	WSW 1	WSW 1	10	7	10	0.4	● ≡ 1.3
3.	5.5	6.9	3.4	5.3	15.0	5.0	79	74	75	5.3	5.5	4.4	66.9	68.7	69.3	N 2-3	N 2-3	N 2	7	3	3		
4.	9.4	11.7	7.6	9.6	9.6	2.1	56	44	83	4.9	4.5	6.5	65.3	63.2	61.4	N 1	E 1	SE 1	3	0	0		
5.	7.8	10.5	8.0	8.8	12.8	4.1	93	71	72	7.3	6.7	5.8	54.8	52.7	50.6	S 1	W 2-3	W 1	10	7	6	2.6	● 1.2
6.	8.3	10.2	7.4	8.6	11.4	6.3	71	72	76	5.8	6.7	5.8	46.9	47.0	47.7	W 1-2	SW 1	ENE 1	7	5	5	1.8	●
7.	7.6	5.7	5.8	6.4	10.7	5.1	62	88	78	4.9	6.0	5.3	49.4	50.7	51.8	NE 1-2	NE 1	N 1	9	10	6	1.1	● 2
8.	6.6	7.3	6.2	6.7	9.0	3.8	70	94	78	5.1	7.2	5.5	53.3	52.8	55.5	NE 2-3	NE 2-3	NE 2-3	3	10	8	4.1	● 2
9.	6.2	7.1	4.4	5.9	8.8	4.1	67	64	76	4.8	4.8	4.7	55.6	56.8	57.4	NE 2-3	NE 2-3	NE 1	7	7	3	3.3	
10.	6.4	7.8	6.6	6.9	8.0	3.5	68	59	70	4.9	4.6	5.1	57.6	57.7	58.1	N 1-2	SW 1	SW 1	6	10	6	0.6	●
11	9.4	12.4	9.3	10.4	10.0	2.3	70	71	92	6.1	7.6	8.0	58.0	57.8	56.5	SE 1	SE 1	SE 1	2	6	10	0.3	≡ 3
12.	10.6	11.0	9.8	10.5	12.9	8.5	92	89	95	8.7	8.7	8.6	55.0	54.8	54.6	SE 2-3	S 2-3	S 2-3	10	10	10		● 2.3 ≡ 1
13.	10.7	13.8	10.6	11.7	12.3	9.1	95	73	83	9.1	8.6	7.8	55.3	55.6	56.8	S 2-3	S 3	SW 3	10	4	3	5.0	● 1.2
14.	10.8	12.8	9.6	11.1	14.7	9.5	76	69	80	7.4	7.6	7.1	61.9	64.9	66.7	SW 2-3	SW 1	SW 1	8	4	5	1.9	
15.	10.2	12.9	10.6	11.2	13.5	8.7	91	77	75	8.4	8.5	7.3	68.5	70.5	71.6	SSW 2-3	SSW 1-2	SSW 1	10	6	6	0.2	● 1
16.	11.0	12.8	9.8	11.2	13.7	9.4	83	83	100	8.2	9.1	9.0	71.0	70.7	71.4	SW 1	SW 1	(SW) 1-2	10	7	10		≡ 3
17.	10.4	16.8	11.8	13.0	13.2	8.5	92	65	83	8.6	9.3	8.4	72.0	71.7	71.0	W 1	SW 1	0	0	0	0		
18.	12.4	13.8	11.4	12.5	18.6	6.9	86	81	82	9.1	9.5	8.2	68.5	66.9	64.8	0	0	0	0	3	2		
19.	12.8	10.6	9.8	11.1	16.0	7.1	54	90	99	5.9	8.4	8.9	61.1	59.9	58.3	0	ENE 1	0	3	10	10		≡ 2.3
20	11.0	10.6	10.0	10.5	13.2	9.1	94	94	94	9.2	8.9	8.6	57.0	57.4	57.6	0	E 1	0	10	10	10	1.5	● ≡ 1.2
21	10.2	11.0	9.6	10.3	11.4	8.5	86	83	99	8.0	8.2	8.8	58.0	58.4	58.9	NE 1	NE 1	NE 1-2	10	10	10	0.2	●
22	10.2	12.0	10.0	10.7	11.8	9.1	91	83	94	8.4	8.6	8.6	59.3	59.5	59.1	NE 1-2	NE 2-3	NE 1	10	10	10	0.4	●
23.	10.2	11.4	9.8	10.5	12.8	9.3	94	87	91	8.7	8.7	8.2	58.2	58.4	57.8	NNE 1	NE 1	0	10	10	10	0.3	
24.	11.4	13.0	8.8	11.1	12.2	9.1	87	72	91	8.7	8.0	7.6	56.4	56.0	55.6	0	SW 2-3	0	10	4	10		
25.	11.4	10.6	7.6	9.9	15.2	5.8	67	69	73	6.8	6.5	5.7	54.4	56.9	58.7	NNE 1	NE 1-2	E 1-2	2	10	10		
26.	8.8	11.4	9.4	9.9	13.6	6.3	69	70	96	5.8	7.0	8.4	58.6	58.8	57.6	E 1	SE 1	SE 1-2	10	10	10		≡ 3
27.	11.6	12.0	11.6	11.7	12.4	8.8	95	93	95	9.6	9.6	9.6	53.5	51.8	43.3	SSW 1-2	SE 1	SW 2-3	10	10	10	12.2	● 1.2.3 ≡ 2.3
28.	9.6	10.6	8.4	9.5	13.8	9.3	96	84	81	8.6	8.0	6.7	46.2	49.4	52.6	W 2-3	W 2-3	SW 1	10	10	10	27.8	●
29.	11.2	12.6	9.8	11.2	12.6	6.3	72	67	83	7.1	7.2	7.5	53.6	53.9	54.0	W 1	W 1	0	6	10	7	1.5	
30.	11.8	12.8	7.8	10.8	13.6	6.3	71	72	96	7.2	7.8	7.6	53.3	52.5	52.9	W 1	W 1-2	0	10	7	3		
31.																							
Midd.	9.8	11.3	8.8	10.0	12.7	6.9	81	77	86	7.4	7.7	7.4	759.1	759.2	759.0	1.6	1.7	1.2	7.3	7.2	7.0	65.2	

Dag	Thermometer. Celsius.						Fugtighedsgrad			Damptryk			Barometer.			Vindens Retn. og Styrke			Skydække			Nedbör	Anmærkn:
	8.	2.	9.	Middel	Max.	Min.	8.	2.	9.	8.	2.	9	8.	2.	9.	8.	2	9.	8.	2.	9.		
1.	12.0	11.8	8.0	10.6	14.6	5.7	72	75	90	7.5	7.7	7.2	751.5	751.1	751.0	N 1	0	0	10	10	10		
2.	11.2	12.6	9.6	11.1	14.8	6.1	84	70	86	8.3	7.7	7.6	50.7	52.6	54.8	0	0	E 1	7	3	10		
3.	11.6	10.8	10.2	10.9	13.6	7.9	68	97	83	6.9	9.3	7.7	58.6	60.9	61.4	NNE 1	0	0	8	5	10		
4.	11.0	11.4	7.2	9.9	14.2	7.1	94	79	84	9.2	8.0	6.4	62.3	63.1	62.8	0	0	0	10	10	5		
5.	12.8	12.0	9.2	11.3	13.6	4.7	81	85	99	8.8	8.8	8.6	60.3	59.1	58.6	SE 1	0	0	10	10	10		≡3
6.	10.0	11.4	9.6	10.3	15.6	8.5	80	72	96	7.3	7.2	8.6	54.9	53.3	51.2	ENE 1	NE 1-2	N 1-2	10	6	10	2.2	●
7.	10.8	11.4	9.2	10.5	13.2	8.3	84	77	86	8.1	7.7	7.4	47.9	48.6	49.6	N 2-3	N 1	N 1	10	10	10	8.5	●1.2
8.	11.5	12.8	11.6	12.0	13.8	8.9	81	86	77	8.1	9.3	7.8	51.8	54.1	53.6	NE 1	NE 1	NE 1-2	10	0	7	1.5	
9.	11.6	12.4	9.8	11.3	14.0	10.3	82	71	88	8.3	7.6	8.0	56.0	56.5	57.3	NE 1-2	NE 1	0	8	10	10		
10.	9.8	12.1	9.8	10.6	13.8	8.5	78	76	96	7.0	8.0	8.7	59.1	58.9	60.9	NE 1	NE 1	NE 1	10	10	10		
11.	11.6	12.6	10.6	11.6	13.0	9.8	94	87	98	9.4	9.3	9.3	63.0	63.9	65.0	ENE 1	0	0	10	10	10		● ≡1.3
12.	9.4	10.2	9.4	9.7	15.0	9.4	99	86	86	8.7	8.0	7.4	65.7	67.1	68.5	E 1	0	0	10	10	10	0.9	● ≡1.2
13.	11.8	13.0	10.8	11.9	12.4	8.3	73	74	84	7.5	8.2	8.1	69.1	69.3	69.7	WSW 1	WSW 1-2	WSW 1	10	7	10	0.5	
14.	12.2	13.6	10.8	12.2	13.8	9.9	73	68	90	7.7	7.8	8.6	69.3	68.6	66.1	0	W 3	WNW 3	10	2	10		
15.	11.4	13.8	11.5	12.2	14.8	10.1	99	91	96	9.9	10.5	9.6	62.4	62.6	63.3	W 2-3	W 2	0	10	5	10	1.2	●1.2 ≡1.3
16.	11.6	14.6	10.8	12.3	15.0	9.9	89	80	94	9.1	9.8	9.0	64.1	63.4	62.7	0	SE 1	0	10	8	10	0.9	
17.	13.2	13.4	11.4	12.7	15.2	10.1	81	75	84	9.1	8.5	8.4	61.2	60.7	61.5	NNE 1	NNE 1	0	10	10	10	0.2	●
18.	12.0	12.0	9.8	11.3	14.8	8.5	68	83	88	7.1	8.6	8.0	61.1	62.1	62.6	NE 1	NE 1	NE 1	1	10	10	0.1	●
19.	10.6	11.5	7.8	10.0	14.0	8.9	69	66	79	6.5	6.7	6.2	62.5	62.8	63.2	ENE 1	E 1	0	10	6	9	0.1	
20	11.4	12.6	9.8	11.3	12.8	6.3	70	70	91	7.0	7.7	8.2	63.3	63.5	64.2	NE 1	NE 1	0	10	8	10		
21.	12.2	12.0	10.4	11.5	14.2	6.3	75	78	89	8.0	8.1	8.3	64.0	63.9	64.0	SW 1	SW 1-2	W 1	10	10	10		
22	12.4	13.6	10.8	12.3	13.8	10.1	80	72	76	8.6	8.3	7.4	62.3	61.9	61.2	SE 1	0	0	10	10	10		
23.	11.5	12.6	10.8	11.6	15.0	9.5	88	81	90	8.9	8.7	8.6	59.6	59.1	58.3	SE 1	SE 1	0	10	10	10		
24.	11.7	11.4	11.0	11.4	14.2	10.3	86	95	96	8.7	9.4	9.4	56.9	56.4	56.1	ESE 1	ESE 1	ESE 1	10	10	10		●23 ≡23
25.	10.6	11.2	10.0	10.6	12.8	9.7	99	81	94	9.4	8.1	8.6	57.3	58.7	58.8	0	0	0	10	10	10	24.3	●1.2 ≡1.23
26.	10.0	11.4	9.2	10.2	12.0	8.7	78	66	91	7.1	6.7	7.8	59.0	58.6	58.3	ENE 1	ENE 1	NE 1	10	10	10	0.9	
27.	11.2	10.5	9.0	10.2	14.0	8.3	81	85	74	8.1	8.0	6.4	56.7	56.8	56.4	0	0	NNE 1	10	10	10	0.3	●
28.	9.8	10.2	8.2	9.4	13.0	7.3	65	81	82	5.9	7.5	6.7	54.9	54.3	53.9	NE 1	ENE 1-2	ENE 1-2	10	10	10	0.3	●
29.	9.4	9.8	8.6	9.3	11.6	7.8	78	73	77	6.8	6.6	6.4	50.6	48.7	48.0	NE 2	NE 2	NE 1-2	10	10	10	0.2	●
30.	9.4	10.0	8.4	9.3	10.8	7.9	67	72	99	5.9	6.6	8.1	47.7	48.1	47.5	N 2	N 1-2	N 2-3	8	10	10	3.2	●3
31.	9.2	11.9	11.6	10.9	11.0	7.3	72	74	87	6.3	7.7	8.8	45.8	44.5	44.8	N 1	N 1-2	0	10	10	10	5.2	●1
Midd.	11.1	12.0	9.8	11.0	13.7	8.4	80	78	88	7.9	8.1	8.0	758.4	758.5	758.6	1.0	1.0	0.7	9.4	8.4	9.7	50.5	

AUGUST.

Dag	8.	2.	9.	Middel	Max.	Min.	8.	2.	9.	8.	2.	9	8.	2.	9.	8.	2	9.	8.	2.	9.	Nedbör	Anmærkn:
1.	11.6	12.4	10.4	11.5	12.6	8.7	80	90	99	8.1	9.6	9.3	746.0	747.1	748.6	0	0	0	10	10	10	0.5	●1.3 ≡1.23
2.	12.8	14.9	9.4	12.4	13.4	8.3	74	62	88	8.1	7.8	7.7	50.9	51.8	53.4	NE 1	NE 1-2	0	3	6	10	2.1	
3.	11.6	13.2	11.0	11.9	16.8	8.5	82	78	74	8.3	8.8	7.2	54.5	55.1	55.0	0	SE 1	0	10	10	10		
4.	9.4	11.4	10.2	10.3	15.0	8.7	96	92	86	8.4	9.2	8.0	54.5	54.4	52.7	E 1	E 1	0	10	10	10	0.4	●1.3 ≡1.23
5.	10.8	12.6	11.8	11.7	12.0	9.4	99	97	95	9.5	10.5	9.7	48.3	46.8	44.4	NE 1	0	0	10	10	10	4.1	●1.2 ≡1.23
6.	11.8	14.6	11.4	12.6	14.0	10.5	97	88	97	10.0	10.9	9.7	44.7	45.1	45.5	0	SSE 1	0	10	10	10	0.5	● ≡1.23
7.	13.4	14.2	10.4	12.7	16.4	9.3	93	84	94	10.5	10.0	8.8	46.1	45.9	44.4	0	0	0	10	9	0	0.4	
8.	13.0	15.1	10.4	12.8	17.0	9.5	88	70	84	9.7	9.0	7.8	44.2	44.6	48.1	0	NW 1	W 1	6	10	2		●
9.	12.8	14.6	13.0	13.5	16.2	9.5	95	88	86	10.4	10.9	9.5	53.2	54.5	55.3	W 1	SW 1	SW 1	8	(10)	10	1.4	●3
10.	12.8	14.4	12.2	13.1	16.2	10.9	97	82	93	10.6	9.9	9.7	56.0	58.0	60.4	SW 1	SW 1-2	SW 1	8	10	10	1.6	●
11.	13.4	15.8	12.4	13.9	16.4	10.9	97	82	97	11.0	10.9	10.3	64.1	65.9	66.9	0	0	0	8	8	10	0.6	●3 ≡3
12.	14.4	19.4	13.8	15.9	18.2	11.5	97	74	93	11.8	12.5	10.8	68.1	68.7	68.3	SW 1	SW 1	0	10	6	10	6.6	●1.2 ≡1
13.	15.6	15.4	13.4	14.8	20.6	12.1	94	87	97	12.5	11.3	11.0	67.4	67.9	66.1	W 1	0	SW 1	10	5	4	13.5	●
14.	13.2	13.6	12.4	13.1	18.4	11.1	99	95	99	11.2	10.9	10.6	65.9	65.5	64.1	SSW 1	SSW 1	0	9	6	10		● ≡3
15.	13.8	14.8	13.0	13.9	16.2	11.3	93	84	95	10.8	10.5	10.5	65.5	65.4	65.1	WSW 1	WSW 1	WSW 1	0	4	4	0.3	●
16.	14.2	15.0	10.0	13.1	17.4	11.3	91	84	88	10.8	10.6	8.1	66.2	66.9	68.2	WSW 1	WSW 1	0	6	2	0	0.6	
17.	12.8	13.8	11.6	12.7	17.4	6.1	76	84	89	8.3	9.8	9.1	69.5	68.9	68.0	W 1	W 1-2	W 1	4	0	2		
18.	13.4	13.8	12.6	13.3	16.2	10.5	81	86	86	9.2	10.0	9.2	65.7	65.1	62.8	W 1-2	W 1	W 1	8	10	10		
19.	12.2	14.0	12.2	12.8	15.0	11.7	97	81	88	10.2	9.6	9.2	59.2	58.0	56.7	SW 1	SW 1-2	SW 1	10	10	6	5.3	●1.2 ≡1
20	12.6	15.4	11.6	13.2	14.8	11.5	88	76	85	9.4	9.8	8.6	58.2	60.4	62.5	W 1-2	W 1-2	W 1	10	4	6	0.9	
21.	12.2	14.4	12.4	13.0	16.4	10.9	93	91	97	9.7	11.0	10.3	64.6	65.1	65.3	W 1	W 1	W 1	8	8	8		≡2
22	13.2	14.6	13.0	13.6	16.0	11.7	86	88	86	9.6	10.9	9.5	64.8	64.4	64.1	W 1	W 1	W 1	6	6	8		
23.	13.2	16.0	12.6	13.9	16.4	12.1	78	65	64	8.8	8.9	7.0	63.7	63.8	64.3	WNW 1	WNW 1	WNW 1	10	4	10		
24.	14.0	14.8	11.6	13.5	17.4	11.3	86	84	89	10.2	10.5	9.1	64.7	64.7	64.6	W 1	W 1	0	10	10	0		
25.	12.6	15.4	11.6	13.2	17.0	10.7	90	82	95	9.7	10.7	9.6	64.0	64.3	63.4	0	SE 1	SE 1	10	6	10		
26.	11.6	14.0	12.0	12.5	16.6	10.3	95	84	95	9.6	9.9	9.8	62.1	62.2	62.4	SE 1	S 1	S 1	10	10	10		
27.	13.4	14.8	14.6	14.3	15.8	10.5	90	84	86	10.3	10.5	10.6	62.8	62.9	62.9	0	E 1-2	S 1-2	10	10	8		●
28.	14.6	15.0	13.6	14.4	18.4	13.1	94	97	97	11.7	12.3	11.2	65.0	65.5	65.9	SW 2	WSW 1-2	0	10	10	10	2.7	● ≡1
29.	14.2	14.6	12.2	13.7	16.0	12.3	93	90	97	11.1	11.1	10.2	65.1	62.8	62.7	SE 1	SE 1-2	0	8	6	10	3.4	
30.	13.8	14.8	10.6	13.1	16.8	11.1	95	86	94	11.1	10.7	8.9	62.9	61.9	61.9	0	SSE 1	SW 1	10	6	4		
31.	11.6	12.4	12.2	12.1	17.4	10.0	92	95	99	9.3	10.1	10.5	61.9	60.5	57.4	NE 1	0	0	10	10	10		≡2.3
Midd.	12.9	14.5	11.9	13.1	16.3	10.5	91	84	91	10.0	10.3	9.4	759.7	759.8	759.7	0.8	1.1	0.5	8.5	7.6	7.5	44.9	

THORSHAVN. **SEPTEMBER.** 1880.

Dag	Thermometer. Celsius. 8.	2.	9.	Middel	Max.	Min.	Fugtighedsgrad 8.	2.	9.	Damptryk 8.	2.	9	Barometer. 8.	2.	9.	Vindens Retn. og Styrke 8.	2	9.	Skydække 8.	2.	9.	Ned-bør	Anmerkn:
1.	12.4	14.6	11.4	12.8	14.0	11.3	78	67	84	8.3	8.2	8.4	752.9	756.1	759.8	W 1-2	W 2-3	W 1-2	10	4	4	18.6	●1
2.	13.0	14.8	12.6	13.5	15.4	10.3	78	75	90	8.7	9.4	9.7	62.5	60.8	58.7	SW 1	SW 1-2	SW 1-2	4	6	4		●
3.	13.2	13.6	10.6	12.5	16.0	11.3	88	90	97	9.9	10.4	9.2	60.1	59.7	57.5	SSW 1	SW 1-2	0	10	10	10	3.5	●23
4.	11.8	11.8	12.2	11.9	15.8	10.1	97	97	99	10.0	10.0	10.5	57.2	56.3	55.0	S 1	S 1	0	10	10	10	6.4	●23 ≡2
5.	14.4	15.4	12.8	14.2	15.8	11.3	100	88	86	12.2	11.5	9.3	50.4	49.8	49.3	SSW 1	SSW 1-2	SSW 1-2	10	10	4	38.9	●1
6.	11.6	14.7	11.6	12.6	15.4	10.0	93	87	89	9.4	10.8	9.1	45.6	39.9	44.0	SE 1-2	SE 2	W 2	7	7	7	0.8	●1.2
7.	10.6	11.8	9.8	10.7	15.0	9.3	67	68	88	6.3	7.0	8.0	45.5	54.3	56.6	NW 2-3	NW 1-2	NW 1-2	3	5	7	2.2	●3
8.	11.7	12.4	12.4	12.2	13.0	9.2	81	73	93	8.3	7.8	9.8	60.7	61.1	59.5	SW 1-2	SW 1-2	SSW 1-2	7	6	8	0.4	
9.	12.2	13.2	11.5	12.3	14.1	10.5	84	87	92	8.8	9.7	9.2	58.3	55.8	53.9	SE 2	SE 2-3	SE 2-3	0	3	5		
10.	12.3	12.2	12.2	12.2	14.4	10.8	91	97	96	9.6	10.2	10.1	50.1	46.0	42.9	SE 3	SE 3	SE 3	10	10	7		●2
11.	11.0	13.2	10.2	11.5	13.8	10.5	89	74	89	8.7	8.3	8.2	42.4	43.9	46.2	S 1	SW 1	S 1	10	6	6	11.6	●1.23
12.	12.1	13.6	10.4	12.0	14.2	7.4	93	90	94	9.6	10.4	8.8	50.1	48.5	45.0	SE 1	0	0	3	7	10	4.5	≡3
13.	11.6	10.6	10.1	10.8	14.7	8.3	96	94	96	9.7	8.9	8.9	48.3	46.5	46.3	E 1	SE 1	E 1	6	6	7	2.4	●
14.	10.3	11.9	8.6	10.3	13.0	8.4	90	76	91	8.4	7.9	7.5	45.5	49.4	53.1	W 1	W 1	NW 1	7	3	4	5.9	●
15.	9.0	10.6	7.8	9.1	12.2	4.3	88	80	89	7.5	7.6	7.0	59.8	61.3	60.7	N 1	NNE 1	0	3	10	2	0.2	
16.	10.6	12.3	11.4	11.4	11.8	7.3	71	88	87	6.7	9.3	8.7	56.9	53.9	51.5	SW 2	SW 2	SW 2-3	10	10	4		
17.	9.9	11.8	9.0	10.2	12.8	9.0	88	69	86	8.0	7.1	7.3	47.1	46.8	46.5	S 1	S 1	S 1-2	10	3	5	6.3	●1.3
18.	9.5	12.4	5.2	9.0	12.2	5.5	94	69	97	8.3	7.4	6.4	44.9	45.7	46.3	SSW 1	SSW 1	0	4	3	0	1.8	●
19.	7.5	10.8	5.0	7.8	13.2	4.1	90	71	92	7.0	6.9	6.0	46.2	47.4	49.3	0	0	0	10	1	0	0.3	
20	9.3	11.2	11.0	10.5	12.3	3.0	76	84	83	6.7	8.3	8.2	50.6	48.0	47.2	NW 1	NW 1	NW 1	10	10	7	0.2	●1.2
21.	11.0	12.0	10.4	11.1	11.9	8.4	77	79	80	7.6	8.9	7.5	49.7	49.5	49.1	N 1	N 1	N 1	5	10	7	1.4	●
22	10.5	10.8	8.8	10.0	13.0	8.3	75	73	83	7.2	7.2	7.0	50.6	53.5	57.5	N 2-3	N 1	NW 1	6	3	7	0.2	
23.	8.8	11.0	7.2	9.0	12.0	4.5	84	79	87	7.1	7.7	6.6	61.5	62.7	62.4	N 1	N 1	NE 1	3	10	5		
24.	7.6	8.9	9.4	8.6	12.5	6.3	89	81	91	6.9	6.9	8.0	62.4	61.9	59.3	ENE 1	ENE 1	E 1	10	10	10		
25.	10.6	11.4	10.4	10.8	10.9	7.3	99	92	94	9.4	9.2	8.8	56.1	56.2	56.5	NE 1	WSW 1	SW 1	10	5	10	9.0	●1 ≡1.23
26.	12.8	13.9	12.8	13.2	13.2	9.5	97	81	86	10.6	9.6	9.3	52.9	54.7	56.3	S 3	SSW 3	SSW 3	10	6	7	8.8	●1.2 ≡1
27.	12.5	9.6	6.8	9.6	14.3	11.5	83	82	87	8.9	7.2	6.4	59.2	62.4	64.7	SW 3-4	W 3	N 1	8	7	5	0.5	●
28.	6.0	10.2	11.4	9.2	12.8	2.1	87	93	95	6.0	8.6	9.4	70.6	69.7	65.6	0	SE 1	SSW 2	6	10	10	0.1	●23
29.	11.8	13.3	9.2	11.4	12.3	6.0	99	88	88	10.2	9.9	7.5	62.9	63.5	66.7	SW 1	W 1	N 1	10	7	10	12.2	●1.3 ≡3
30.	5.8	6.4	5.7	6.0	14.3	5.5	81	66	64	5.5	4.8	4.4	70.4	70.1	69.0	NE 1-2	E 1-2	E 1-2	10	10	8	2.7	
31.																							
Midd.	10.7	12.0	9.9	10.9	13.5	8.0	87	81	89	8.4	8.6	8.2	754.4	754.5	754.5	1.5	1.5	1.4	7.4	6.9	6.3	138.9	

OKTOBER.

Dag	Thermometer. Celsius. 8.	2.	9.	Middel	Max.	Min.	Fugtighedsgrad 8.	2.	9.	Damptryk 8.	2.	9	Barometer. 8.	2.	9.	Vindens Retn. og Styrke 8.	2	9.	Skydække 8.	2.	9.	Ned-bør	Anmerkn:
1.	4.2	4.3	0.7	3.1	7.2	3.5	80	66	83	5.0	4.1	4.0	765.7	764.5	763.4	N 2	N 2	N 2	10	7	7	0.5	●1.2 ✱3
2.	2.6	3.9	4.4	3.6	5.9	−1.5	84	85	79	4.7	5.2	4.9	62.3	62.1	60.5	N 2-3	N 2-3	N 2-3	9	7	6	3.9	●✱12●3
3.	6.7	6.8	4.2	5.9	7.0	2.1	72	64	73	5.2	4.7	4.5	62.7	63.3	61.9	NNE 1	NNE 4	NNE 3	4	5	3	6.4	●123
4.	3.8	4.7	4.4	4.3	8.0	1.7	75	79	80	4.5	5.1	5.0	61.7	61.2	60.5	N 1-2	N 1-2	N 1-2	7	3	5	0.6	●1.2
5.	4.8	5.9	4.0	4.9	6.5	2.1	76	83	82	4.9	5.7	5.0	61.0	59.9	59.0	NNE 1-2	NNE 1-2	NE 1-2	7	6	5	3.4	●1.2
6.	4.2	6.0	2.8	4.3	7.2	3.1	68	66	80	4.2	4.6	4.6	59.4	59.4	59.5	NE 1-2	NE 1-2	NE 1-2	6	3	7	0.5	
7.	2.9	7.4	5.5	5.3	6.3	0.4	86	80	62	4.9	6.2	4.2	61.7	61.8	61.6	NW 1	0	SW 1	0	3	5		
8.	5.0	9.4	5.4	6.6	8.0	1.5	76	69	87	5.0	6.0	5.9	60.5	61.6	63.5	S 1	SSW 1	SSW 1	3	7	3	0.1	●1
9.	5.0	9.9	8.7	7.9	9.8	1.1	89	76	80	5.8	6.9	6.7	66.9	67.1	65.7	0	SW 1	SW 1	0	3	10		
10.	9.4	10.2	10.4	10.0	10.2	5.0	91	83	89	8.0	7.7	8.3	63.2	62.7	62.1	SW 2-3	W 2-3	W 1-2	10	10	10	0.3	●1.3
11.	9.4	10.0	9.3	9.6	11.3	9.0	96	94	95	8.4	8.6	8.3	66.0	67.0	66.8	0	0	0	10	10	10	4.9	●
12.	10.6	10.2	8.6	9.8	11.2	8.1	81	99	86	7.7	9.2	7.1	65.4	62.8	62.3	W 2-3	W 2-3	W 1	10	10	7	5.1	●
13.	8.2	8.8	5.5	7.5	11.4	7.3	79	78	77	6.4	6.6	5.2	64.3	64.7	67.8	NW 1	NW 1	NE 1	4	6	7	4.4	●3
14.	4.4	10.0	9.4	7.9	10.3	−0.4	84	88	88	5.2	8.1	7.7	67.4	63.1	61.9	SW 1-2	W 1-2	W 1-2	10	10	7	7.2	●23
15.	10.2	9.3	7.7	9.1	10.8	4.1	73	84	98	6.8	7.3	7.6	59.9	60.1	58.9	WNW 1	N 1	S 1	10	10	10	4.3	●3 ≡3
16.	6.6	9.4	7.8	7.9	10.7	5.7	87	89	82	6.3	7.9	6.5	58.7	56.6	56.4	0	W 1	WNW 1	10	10	7	4.4	●1.2 ≡1.2
17.	8.1	7.6	2.2	6.0	9.8	5.5	92	70	91	7.4	5.5	4.9	54.0	53.7	58.3	WNW 1	WNW 1-2	NE 1-2	10	10	10	7.4	●1.23
18.	−1.0	0.2	−0.4	−0.4	8.1	−1.6	86	81	59	3.7	3.8	2.6	63.1	65.9	66.6	N 1-2	N 2	N 2	6	7	3	2.2	✱1.2
19.	−2.9	0.4	1.5	−0.3	1.4	−3.8	70	70	72	2.6	3.3	3.7	66.9	65.4	64.9	N 2	N 2-3	N 3	3	8	10	2.8	✱1.23
20	1.1	0.9	2.2	1.4	1.5	−2.9	75	80	68	3.8	4.0	3.7	64.9	65.3	65.7	NE 1	NE 1-2	NE 1	3	6	3	6.5	✱1.2
21.	0.3	3.5	2.7	2.2	3.4	−2.9	64	70	87	3.0	4.1	4.9	62.4	56.7	58.9	NE 1	NE 2	NE 1	10	7	7	3.7	●3
22	1.6	3.4	2.6	2.5	3.7	−0.5	85	80	77	4.4	4.7	4.3	63.4	64.0	63.5	N 1	NW 1	N 1	1	1	6	2.1	
23.	3.0	5.8	4.4	4.4	3.6	1.3	81	69	73	4.6	4.7	4.5	63.2	63.3	64.8	N 1	NW 1	N 1	0	1	7		
24.	1.4	2.6	0.6	1.5	6.1	0.8	83	60	83	4.2	3.3	4.0	66.8	65.9	62.2	N 1	0	0	7	10	10		
25.	1.1	0.6	−1.9	−0.1	3.1	0.3	75	87	98	3.8	4.2	3.9	59.2	61.8	61.3	N 1-2	N 1-2	N 2-3	10	10	3	8.2	✱123
26.	1.0	1.4	1.4	1.3	2.5	−2.9	80	91	80	4.1	4.6	4.0	59.0	57.4	57.5	N 2	N 2	NE 2-3	3	10	7	2.4	✱123●2 △3
27.	0.0	−0.3	1.6	0.4	2.8	−1.1	72	87	87	3.3	3.9	4.5	56.5	55.2	54.9	N 2	N 2	N 2	5	6	3	7.5	✱1.23
28.	1.4	2.8	1.6	1.9	3.1	−1.7	76	74	71	3.9	4.2	3.7	56.4	56.7	57.4	NE 2	NE 2	NE 2	3	5	7	9.8	✱1.2
29.	1.6	3.3	4.8	3.2	2.8	0.3	73	73	96	3.7	4.2	6.1	57.3	55.1	50.4	NW 1	WSW 1	WNW 1-2	9	10	7	2.7	●3
30.	3.0	1.2	−0.8	1.1	6.1	0.5	54	54	68	3.1	2.7	2.9	51.0	54.7	56.9	N 2-3	N 2	N 1	4	5	7	6.6	
31.	−2.9	−4.4	−3.5	−3.6	3.7	−3.3	72	73	72	2.6	2.3	2.5	56.1	58.0	60.9	N 1	N 1	N 1	7	3	7	2.3	✱1.2
Midd.	3.7	5.0	3.8	4.2	6.6	1.3	79	77	81	4.9	5.3	5.0	761.5	761.2	761.2	1.5	1.7	1.6	6.2	6.7	6.6	110.2	

Dag	Thermometer. Celsius. 8.	2.	9.	Middel	Max.	Min.	Fugtighedsgrad 8.	2.	9.	Damptryk 8.	2.	9.	Barometer. 8.	2.	9.	Vindens Retn. og Styrke 8.	2	9.	Skydække 8.	2.	9.	Nedbör	Anmærkn:
1.	1.6	1.2	0.2	1.0	2.8	-5.5	59	73	76	3.1	3.7	3.6	765.6	767.0	766.5	N 1	N 1	0	0	1	5	4.2	
2.	2.9	4.2	4.2	3.7	2.9	-4.4	80	82	76	4.6	5.1	4.7	61.0	59.3	58.8	SW 1	SSW 1	S 1	10	10	5	1.7	● ⛈3
3.	4.4	4.4	6.8	5.2	6.3	2.9	85	82	73	5.3	5.1	5.4	62.0	64.0	61.0	NW 1	0	W 2-3	6	1	10	3.7	●
4.	9.4	9.1	6.6	8.4	11.2	2.5	88	61	96	7.7	5.2	7.0	54.3	56.9	58.2	NW 4-5	NW 3	W 2	10	7	10	6.3	●
5.	9.2	9.2	6.0	8.1	11.3	5.8	86	93	97	7.4	8.1	6.8	55.6	56.7	56.0	W 1	W 1	NE 1	10	10	10	2.3	●
6.	9.0	4.7	1.6	5.1	11.8	4.8	77	62	84	6.6	4.0	4.3	44.8	48.9	52.8	W 1	WNW 2-3	0	8	3	3	44.1	●
7.	0.2	-1.2	-4.4	-1.8	9.1	0.0	76	71	79	3.6	3.0	2.6	57.2	59.6	65.1	NE 1	NE 1	N 1	10	5	6		✱.
8.	-3.6	-1.9	2.4	-1.0	0.2	-5.8	65	78	87	2.2	3.1	4.8	68.2	66.4	58.2	NW 1	SE 1	NW 1	3	10	10	1.0	●✱3
9.	5.6	6.7	3.1	5.1	6.8	-3.6	83	72	90	5.6	5.2	5.1	39.7	47.7	55.8	NW 2	N 1-2	NW 1-2	7	5	6	25.0	●1.2 ⛈3
10.	0.6	5.4	5.9	4.0	7.0	0.1	94	83	84	4.5	5.6	5.8	56.8	54.8	53.8	0	SW 1	SW 1	4	10	10	0.2	● 2
11.	7.6	9.2	8.1	8.3	8.0	0.6	96	96	81	7.5	8.3	6.5	48.4	43.6	44.0	S 1	SW 1	WSW 2	10	10	6	3.6	●1.2
12.	7.6	7.6	4.9	6.7	9.8	5.9	88	90	94	6.8	7.0	6.0	41.0	41.4	40.9	WNW 2-3	WSW 2-3	NNE 1	7	7	10	13.3	●1.23
13.	3.1	0.8	-1.8	0.7	8.5	2.8	90	83	84	5.1	4.1	3.4	35.4	39.4	42.2	N 2-3	N 2-3	N 2-3	10	6	6	17.8	●1✱23
14.	-5.4	-6.4	-6.0	-5.9	3.6	-5.9	78	100	79	2.4	2.8	2.3	44.1	44.7	45.9	N 2-3	N 2	N 2-3	3	4	7	2.8	✱1.23
15.	-9.2	-6.0	-7.4	-7.5	-5.4	-9.5	72	71	81	1.6	2.1	2.1	48.9	48.8	49.0	NW 1	N 1	N 1	2	2	2	3.5	
16.	-3.8	-1.7	-0.9	-2.1	-3.5	-9.6	75	80	67	2.6	3.2	2.9	46.1	44.4	45.9	N 3	N 3	NE 3	6	6	7	0.8	✱1.2.3
17.	-1.6	-1.8	-2.2	-1.9	-0.8	-3.9	66	68	77	2.7	2.7	3.0	44.1	44.4	45.9	NE 1	NE 1	NE 1	5	6	5	3.5	
18.	-2.3	-2.3	-4.7	-3.1	-1.2	-5.0	53	73	88	2.0	2.8	2.8	47.0	49.2	52.3	NNE 1	NNE 1	NNE 1	2	4	3		✱2
19.	-3.0	-2.6	2.4	-1.1	-1.0	-7.7	70	72	63	2.5	2.7	3.4	56.5	57.8	57.9	N 1-2	N 2-3	NW 3	4	7	7	2.5	
20	4.3	4.6	5.6	4.8	4.8	-3.4	62	57	77	3.8	3.6	5.2	59.9	60.4	60.1	W 3	W 1	SW 1-2	7	6	7	0.1	●
21.	6.4	6.8	6.2	6.5	6.8	3.6	68	68	60	4.9	5.0	4.3	58.9	58.6	63.7	SW 1	SSW 1	SSW 1	7	10	10	0.1	●
22	4.6	5.4	4.4	4.8	7.0	4.4	82	77	85	5.2	5.1	5.3	59.2	57.2	53.8	S 2-3	S 3.4	S 3.4	2	5	10	0.1	● 3
23.	5.6	6.0	5.6	5.7	6.0	3.4	77	84	77	5.2	5.8	5.2	46.5	44.0	41.3	SE 2	SE 2-3	SE 2-3	10	10	7	3.6	●
24.	6.8	7.2	5.9	6.6	8.0	5.0	87	79	72	6.4	6.0	5.0	36.6	44.2	34.0	SSW 2-3	S 2-3	SW 2-3	6	5	7	2.6	● 2
25.	4.4	5.5	2.8	4.2	8.2	2.0	85	82	80	5.3	5.5	4.6	28.3	27.4	34.6	N 1.2	NW 1-2	W 1-2	7	6	3	6.9	●
26.	7.2	7.4	6.8	7.1	7.4	1.1	93	90	87	7.0	6.9	6.4	30.2	18.2	17.7	SE 1-2	ESE 1-2	W 1-2	10	10	10	0.6	●1.3
27.	5.6	6.2	6.4	6.1	7.8	4.3	86	78	78	5.9	5.5	5.6	30.4	38.3	44.0	W 3-4	W 2-3	SW 1-2	10	7	6	21.1	●1.2
28.	9.6	9.0	8.0	8.9	10.4	4.6	86	74	73	7.6	6.4	5.9	33.9	30.4	33.9	SSW 4-5	SSW 5	SW 5	10	10	7	21.6	●1.23▲2⚡3
29.	6.8	6.8	6.4	6.7	10.2	5.3	73	78	81	5.4	5.8	5.8	41.5	43.2	47.3	SW 3.4	SW 3.4	WSW 3.4	10	7	5	7.7	●1.23
30.	5.1	5.4	0.8	3.8	8.2	2.5	78	77	96	5.1	5.1	4.7	55.6	57.5	58.0	WSW 1-2	WSW 1-2	0	7	3	4	8.9	●▲1.2
31.																							
Midd.	3.3	3.6	2.8	3.2	5.7	-0.1	79	78	81	4.9	4.8	4.7	748.6	749.1	750.0	2.1	2.1	1.9	6.8	6.4	6.8	209.6	

DECEMBER.

Dag	8.	2.	9.	Middel	Max.	Min.	8.	2.	9.	8.	2.	9.	8.	2.	9.	8.	2	9.	8.	2.	9.	Nedbör	Anmærkn:
1.	2.4	2.5	1.7	2.2	6.1	0.3	80	80	78	4.5	4.5	4.1	755.3	754.8	752.1	NE 1	N 1	N 1	7	6	7	0.7	●
2.	0.8	0.0	-1.2	-0.1	4.0	0.5	83	69	76	4.1	3.2	3.2	63.2	64.2	61.6	N 1	NW 1	NW 1	10	10	4	0.1	
3.	0.6	3.4	6.3	3.4	1.0	-3.5	80	95	94	3.8	5.5	6.7	60.6	57.3	55.6	ESE 1-2	SE 2-3	SE 1-2	10	10	10		●23
4.	6.8	5.4	8.9	7.0	7.8	0.6	70	92	96	5.1	6.2	8.2	60.3	61.4	57.9	W 1	0	SE 1	10	8	10	8.3	● 3
5.	9.2	8.6	10.1	9.3	10.0	4.6	93	98	84	8.1	8.1	7.8	54.9	54.0	62.4	SSW 2-3	SW 2-3	WSW 2-3	10	10	6	11.9	● 1.23
6.	9.2	8.1	8.4	8.6	10.8	7.8	72	72	84	6.3	5.8	6.9	52.5	55.5	60.1	WSW 4-5	W 4-5	W 2-3	7	7	7	8.2	
7.	9.4	10.4	11.2	10.3	10.1	6.7	93	94	90	8.2	8.8	8.9	56.2	50.5	48.6	SW 3-4	SW 5	SW 5	10	10	7	0.9	●1.23 ≡1.2
8.	7.4	5.8	5.0	6.1	11.8	7.1	90	64	97	6.9	4.4	6.3	49.6	51.2	53.3	W 1	W 2-3	W 2	10	7	5	13.8	●1.23
9.	3.1	3.0	5.4	3.8	7.7	2.4	83	85	95	4.7	4.8	6.4	57.5	58.5	51.1	N 1	E 1	S 2-3	10	10	10	10.4	●3
10.	5.6	3.8	2.6	4.0	9.1	2.3	57	65	70	3.8	3.9	3.9	41.6	46.1	55.9	W 4-5	W 4-5	W 3-4	10	7	4	21.8	●1.3 ▲1
11.	6.8	5.1	2.8	4.9	6.8	0.1	84	60	80	6.2	3.9	4.6	39.4	34.8	34.2	SW 3-4	W 4-5	W 4-5	5	5	4	19.5	●1.23 ▲23
12.	0.3	0.4	1.0	0.6	7.0	-0.9	66	70	90	3.1	3.3	4.5	49.3	52.2	47.8	NNW 2-3	NW 1	SSW 2-3	10	5	10	20.0	✱1
13.	1.1	-0.3	-2.6	-0.6	3.0	-0.7	79	74	81	4.0	3.3	3.0	49.2	50.1	47.4	NW 2-3	NW 2	NW 2	3	3	5	4.6	✱1.23
14.	-4.0	-3.0	-3.9	-3.6	2.0	-9.7	71	72	69	2.4	2.6	2.3	54.8	58.4	58.7	W 2	W 2	W 1	6	3	2	9.3	✱1.2
15.	-3.9	-3.8	-3.8	-3.8	1.6	-5.7	69	–	89	2.3	–	3.0	56.5	55.3	56.3	N 1	NNE 1	N 1	5	4	3	0.6	✱23
16.	-3.9	-0.8	-3.8	-2.8	-2.8	-6.6	87	83	89	2.9	3.6	3.0	57.1	53.2	53.6	N 1	NNE 1	N 2	5	5	5	0.9	✱1.23
17.	-8.6	-9.2	-8.2	-8.7	-0.2	-8.8	79	72	82	1.8	1.6	2.0	58.1	57.5	54.8	N 1	N 1	N 1-2	10	10	10	3.8	✱23
18.	2.0	3.4	3.9	3.1	2.8	-9.6	100	82	78	5.3	4.8	4.8	42.0	39.1	38.7	ENE 2	E 3.4	E 3.4	10	10	6	16.9	●1.23
19.	4.0	2.5	2.1	2.9	4.3	1.1	58	82	75	3.6	4.6	4.0	39.1	40.3	43.2	ENE 2-3	NE 2-3	NE 2-3	10	10	5	6.6	●1.23 ▲3
20	-1.8	-4.8	-6.2	-4.3	4.2	-1.9	70	88	66	2.8	2.8	1.9	47.5	49.9	51.7	N 1	N 1	N 1	10	6	2	3.4	✱2 ⛈3
21.	-3.6	-3.7	-2.6	-3.3	-1.7	-6.7	67	76	77	2.3	2.6	2.9	55.5	57.2	57.7	N 1	N 1-2	N 1	3	7	8	0.8	✱1.23
22	-0.8	0.2	0.4	-0.1	1.8	-4.7	77	73	89	3.3	3.4	4.2	57.1	56.0	53.2	N 1	ENE 1-2	NE 2	10	6	2	3.9	
23.	0.5	-2.6	-5.6	-2.6	1.5	-2.2	90	70	65	4.3	2.6	1.9	51.7	51.9	50.7	NE 2-3	NE 1	NE 1	6	6	3	2.1	✱1.2 ⛈3
24.	-9.2	-7.0	0.4	-5.3	0.8	-9.3	78	81	90	1.7	2.2	4.3	45.7	46.0	45.3	0	0	N 1	1	1	7	0.9	✱ 3
25.	-1.2	0.0	-1.0	-0.7	0.8	-9.8	67	72	86	2.8	3.3	3.7	46.3	45.5	45.5	N 1	N 1	N 1-2	5	5	10	2.9	✱ 1.23
26.	-1.9	-2.6	-3.3	-2.6	0.0	-2.5	82	79	82	3.3	3.0	2.9	46.6	46.7	46.2	0	0	N 1	10	3	3	9.5	⛈3
27.	1.0	1.6	0.2	0.9	1.8	-5.9	87	87	69	4.3	4.5	3.2	42.8	40.5	42.3	ESE 2	SW 2-3	SW 2-3	10	10	4	0.7	✱1.2●2
28.	0.8	2.0	2.0	1.6	2.0	-1.9	66	77	98	3.2	4.1	5.2	45.2	44.9	45.9	W 2-3	W 2-3	SSW 2-3	7	7	10	7.6	●3
29.	-0.8	-1.2	-1.7	-1.2	3.8	-0.9	90	90	78	3.9	3.8	3.1	47.4	46.9	47.0	NE 1	NE 1	N 1	10	10	4	7.5	✱1.2
30.	-3.0	-3.1	-3.6	-3.2	-0.8	-5.3	80	78	71	2.9	2.8	2.5	47.0	46.8	50.9	N 2-3	N 2-3	N 2-3	7	7	8	1.0	✱1.23
31.	-2.6	-0.5	4.4	0.4	-1.7	-4.6	60	81	96	2.3	3.6	5.9	55.4	55.2	52.0	NW 1	0	SW 1-2	7	7	10	1.0	●3
Midd.	0.8	0.8	0.9	0.8	3.7	-2.2	78	79	83	4.0	4.1	4.4	751.1	751.0	750.7	2.0	2.1	2.2	7.9	6.9	6.2	199.6	

BERUFJORD.
1880.

Nordlig Bredde (Latitude N): 64° 40'. Vestlig Længde fra Greenwich (Longitude O de Gr.): 14° 15'.
Höjde over Havet (Altitude): 9 m. *Observator: Assessor Weywadt.*

Iagttagelsestider (Heures d'observation) 8(7) a.m., 2 p.m. 9 p.m.		Januar	Februar	Marts	April	Mai	Juni	Juli	August	September	Oktober	November	December	Aar (année)
Thermometer. Celsius.	Middel (moyenne)	1.0	0.5	2.5	5.1	5.9	7.8	10.0	10.7	7.8	1.5	-2.2	-6.7	3.7
	Middel Maximum	3.0	2.8	4.4	7.4	8.6	10.3	12.9	13.3	9.8	3.6	0.6	-3.5	6.1
	Middel Minimum	-1.9	-1.9	0.0	2.4	2.6	5.2	7.0	8.2	5.7	-0.8	-4.9	-9.7	1.0
	Middel Variation	4.9	4.7	4.4	5.0	6.0	5.1	5.9	5.1	4.1	4.4	5.5	6.2	5.1
	Absolut Maximum	7.7	5.9	9.3	13.1	14.7	15.3	21.5	18.7	13.5	11.5	5.7	8.8	21.5
	Absolut Minimum	-6.9	-15.5	-9.3	-2.3	-1.5	0.5	3.7	4.7	-1.1	-10.3	-15.0	-18.8	-18.8
Fugtighedsgrad (hum. rel.)	Middel	80	77	86	81	76	81	82	82	82	72	75	67	78
Damptryk (tens. d. vap.)	Middel	4.1	4.0	5.0	5.4	5.4	6.5	7.6	8.0	6.5	4.0	3.3	2.2	5.2
Barometer.	Middel	752.9	742.0	757.2	752.7	758.7	758.1	758.9	755.7	752.9	763.9	749.5	754.1	754.7
Skydække (nébulosité)	Middel	5.8	6.3	6.6	6.4	6.2	6.6	6.7	6.6	6.7	5.7	6.4	6.2	6.4
Nedbör (haut. d. pl.)	Sum	178.3	80.1	118.9	58.2	35.8	36.0	10.1	64.8	141.0	9.7	139.2	68.1	940.2
Dage med: (jours de)	Nedbör • ✱ ▲	18	16	17	13	7	10	5	10	20	8	20	20	164
	Sne ✱	7	5	5	1	2	1	..	..	..	6	10	17	54
	Hagl ▲	..	..	..	..	..	..	..	..	..	..	..	..	..
	Taage ≡	14	15	23	14	16	20	26	16	19	9	15	13	200
	Torden K	1	..	..	..	..	..	..	..	..	..	..	..	1
	Frost (froid)	22	16	11	5	6	..	..	..	1	19	23	28	131
	Storm (tempête)	..	2	..	..	..	..	..	..	..	1	1	7	11
Vindretning: (direction du vent)	N	23	23	13	21	20	7	10	4	26	53	27	60	287
	NE	3	8	8	6	1	3	..	2	13	4	16	5	69
	E	5	12	5	21	15	30	24	13	15	4	14	7	165
	SE	3	5	12	6	5	12	9	11	..	2	4	2	71
	S	7	9	13	1	2	7	1	2	1	..	..	..	43
	SW	14	5	10	15	22	10	17	26	16	7	9	1	152
	W	7	8	1	1	4	1	..	..	..	3	..	2	27
	NW	4	5	..	..	3	..	..	..	..	2	2	2	18
	Stille (calme)	27	12	31	19	21	20	32	35	19	18	18	14	266
Vindstyrke: (force du vent)	N	2.5	2.3	2.1	2.6	2.6	2.3	2.4	1.8	2.7	3.0	3.1	3.5	2.8
	NE	3.0	2.6	2.3	2.2	2.0	2.0	..	1.5	1.4	2.0	2.1	2.2	2.1
	E	1.8	2.7	1.9	2.3	1.7	1.7	1.2	1.5	2.0	2.0	2.7	2.7	1.9
	SE	2.6	2.1	1.7	1.6	1.0	1.0	1.0	1.1	..	1.0	1.3	1.0	1.3
	S	2.5	1.8	1.5	1.7	1.4	1.0	1.0	2.0	3.0	..	..	..	1.7
	SW	2.0	2.3	1.7	2.0	1.6	2.0	1.5	2.1	1.8	1.6	1.2	1.0	1.8
	W	1.5	1.8	3.0	2.0	1.5	1.0	..	..	..	1.0	..	3.5	1.7
	NW	2.3	2.1	..	..	1.7	..	..	..	..	1.5	1.0	2.5	1.9
	Middelstyrke (force moy.)	1.6	1.9	1.2	1.8	1.4	1.2	1.0	1.1	1.7	2.1	1.9	2.7	1.6

Dag	Thermometer Celsius 8.	2.	9.	Middel	Max.	Min.	Fugtighedsgrad 8.	2.	9.	Damptryk 8.	2.	9.	Barometer 8.	2.	9.	Vindens Retn. og Styrke 8.	2	9.	Skydække 8.	2.	9.	Nedbör	Anmærkn.
1.	-1.9	0.7	0.3	-0.3	-1.9	-5.9	94	90	90	3.4	4.4	4.2	725.1	713.6	712.0	N 1	NE 4	NE 4	8	8	10	6.0	✱23
2.	-2.1	-4.5	-1.3	-2.6	0.7	-2.5	73	79	63	2.9	2.6	2.6	18.8	31.0	43.8	N 4	N 4	N 4	5	5	5	18.0	✱1.2 ≡1
3.	-4.7	-1.1	0.1	-1.9	-1.3	-4.9	65	78	92	2.1	3.3	4.3	55.2	49.2	43.3	N 1	E 3	0	8	8	2	0.3	✱2 ⊔
4.	2.1	4.5	3.5	3.4	2.7	-4.7	94	98	98	5.1	6.2	5.8	49.8	46.0	43.2	0	S 3	SSE 2	8	8	10	21.4	● 1.2.3 ≡2.3
5.	6.5	3.1	0.3	3.3	6.5	2.1	96	78	73	6.9	4.5	3.4	34.3	40.2	45.5	SW 3	SW 2	W 1	8	5	2	23.5	● 1.2 ≡1
6.	2.1	1.7	3.3	2.4	6.5	-0.3	87	77	92	4.7	4.0	5.3	58.3	61.0	62.6	W 2	0	SW 1	2	5	8		
7.	6.7	7.7	5.7	6.7	6.7	1.3	96	93	57	7.0	7.3	3.9	54.2	54.1	55.9	SSW 3	SSW 4	WNW 2	8	8	2	20.2	●1.2 ⊔ ≡1.2
8.	2.1	3.1	6.5	3.9	7.7	1.1	73	88	96	3.9	5.0	6.9	61.4	59.7	53.2	0	E 1	SSE 3	8	8	10	2.5	●23 ≡23
9.	2.3	2.9	4.3	3.2	6.5	1.5	91	94	92	4.9	5.3	5.7	55.1	53.3	52.7	0	0	S 1	8	8	5	21.4	●1.2 ≡123
10.	2.7	3.3	2.1	2.7	5.5	1.1	84	92	91	4.7	5.3	4.9	58.8	58.0	59.8	SW 1	S 1	0	8	8	5	1.5	● 2 ≡2
11.	1.1	0.9	0.5	0.8	3.3	0.9	94	94	98	4.7	4.6	4.7	63.0	64.3	64.0	0	NE 1	0	8	8	10	8.8	●1✱23 ≡1.2
12.	1.3	1.5	0.1	1.0	1.3	-0.3	91	72	73	4.6	3.7	3.4	63.8	67.4	71.6	N 2	N 3	N 2	8	5	2	15.0	✱1 ⊔
13.	-3.1	-4.9	-6.3	-4.8	1.5	-3.1	68	74	76	2.4	2.3	2.1	75.4	76.1	75.6	N 4	N 4	N 1	2	2	0		
14.	-2.9	-2.7	-2.1	-2.6	-2.9	-6.9	72	72	77	2.6	2.7	3.0	71.6	71.6	68.9	0	N 1	0	2	0	2		⊔
15.	0.7	-1.1	-3.3	-1.2	2.7	-3.5	90	78	80	4.4	3.3	2.9	66.7	68.0	68.6	E 2	N 3	N 3	8	5	2		⊔
16.	-3.7	-0.3	5.7	0.6	0.7	-5.3	71	90	66	2.4	4.1	4.5	66.9	65.1	64.3	0	0	N 2	5	8	5		
17.	-2.1	-2.1	-3.9	-2.7	5.7	-3.7	77	53	62	3.0	2.1	2.1	67.7	67.5	67.9	N 4	N 3	0	2	5	2		
18.	-2.9	-1.3	-2.7	-2.3	-2.1	-4.3	72	76	77	2.6	3.2	2.9	65.5	65.1	64.4	N 1	0	0	5	5	2		⊔
19.	2.1	1.7	0.5	1.4	2.5	-3.3	84	68	87	4.5	3.5	4.1	65.9	67.7	68.8	N 2	N 1	0	5	2	2		
20.	-2.9	-1.3	0.1	-1.4	2.1	-2.9	72	63	79	2.6	2.6	3.7	66.9	64.8	63.4	0	N 1	0	2	0	8		
21.	3.3	1.5	-0.1	1.6	3.3	-2.9	88	83	90	5.1	4.3	4.1	67.8	70.9	70.8	N 3	E 2	0	5	5	8		≡3
22.	3.5	4.7	6.9	5.0	3.5	-1.5	85	96	48	5.0	6.1	3.6	60.4	54.1	53.2	E 1	SW 2	SW 1	8	5	8	3.0	●2 ≡1.2
23.	2.7	2.9	-0.1	1.8	6.9	1.1	84	42	54	4.7	2.4	2.5	60.1	61.8	63.9	NW 3	N 3	0	8	8	8		
24.	1.1	2.1	4.1	2.4	2.9	-0.3	77	91	95	3.9	4.9	5.8	57.3	53.5	48.4	0	0	SE 2	8	8	10	1.0	●23 ≡1.23
25.	4.9	3.9	3.7	4.2	4.9	0.9	92	82	95	5.9	5.0	5.7	40.8	41.9	37.2	SW 2	SW 2	SSE 3	8	8	10	9.6	●1.3 ≡1.3
26.	5.3	3.7	2.5	3.8	5.5	2.7	92	85	80	6.1	5.1	4.5	29.6	31.5	32.5	SW 3	SW 2	SW 2	5	5	8	12.5	●1
27.	-0.1	0.1	-0.9	-0.3	5.3	-0.3	87	47	63	4.0	2.2	2.7	37.5	39.3	38.1	WNW 2	WSW 2	W 2	5	2	5		
28.	-0.7	-1.1	-2.7	-1.5	0.7	-2.3	79	44	72	3.4	2.2	2.7	36.8	31.0	31.0	SW 1	0	0	8	8	5	2.2	✱1
29.	-2.9	-2.1	1.9	-1.0	-0.7	-6.7	72	69	95	2.6	2.7	5.0	43.6	44.9	43.0	W 1	W 1	SE 3	8	2	8		✱3 ≡3
30.	2.7	4.1	3.1	3.3	3.7	-4.3	98	95	78	5.5	5.8	4.5	37.4	31.9	31.0	S 3	SSW 4	0	8	8	2	8.2	●1.2.3 ≡1.2
31.	-0.3	1.3	0.1	0.4	4.1	-0.3	94	91	62	4.2	4.6	2.9	35.9	30.6	34.1	0	NW 1	NW 3	8	5	2	3.2	K2 ⊔
Midd.	0.7	1.1	1.0	0.9	3.0	-1.9	84	78	79	4.2	4.0	4.0	753.3	752.7	752.7	1.6	1.9	1.4	6.4	5.6	5.4	178.3	

FEBRUAR.

Dag	Thermometer Celsius 8.	2.	9.	Middel	Max.	Min.	Fugtighedsgrad 8.	2.	9.	Damptryk 8.	2.	9.	Barometer 8.	2.	9.	Vindens Retn. og Styrke 8.	2	9.	Skydække 8.	2.	9.	Nedbör	Anmærkn.
1.	0.1	1.1	1.7	1.0	1.0	-1.5	79	79	94	3.7	3.9	4.9	740.3	743.3	745.0	W 1	W 2	SSE 1	5	5	10		●3 ≡3
2.	3.7	4.1	3.1	3.6	4.9	-0.7	95	72	78	5.7	4.4	4.5	36.3	38.1	37.2	S 1	W 2	W 1	8	5	8	11.4	●1 ≡1
3.	3.3	1.7	0.1	1.7	4.1	3.1	75	69	98	4.3	3.6	4.5	42.8	46.4	38.7	NW 3	0	ENE 3	8	5	10	1.2	✱1.3
4.	0.3	0.1	-1.7	-0.4	3.7	-0.3	90	62	78	4.2	2.9	3.1	43.7	46.9	47.7	S 1	N 1	0	2	5	2	2.2	⊔
5.	1.3	2.3	-1.3	0.8	1.3	-3.3	87	87	82	4.4	4.8	3.4	45.7	41.2	41.8	S 1	S 3	0	8	8	2		⊔ ≡2
6.	4.1	3.1	3.3	3.5	4.1	-2.5	95	91	88	5.8	5.2	5.1	24.4	22.1	19.0	SE 2	S 1	S 1	8	8	5	16.5	●1.23 ⊔ ≡1.23
7.	1.7	3.7	-1.1	1.4	4.1	1.5	94	69	67	4.9	4.1	2.8	13.4	16.0	23.8	0	N 2	N 3	5	8	8	7.3	
8.	-4.9	-2.9	-3.3	-3.7	3.7	-5.7	69	72	78	2.2	2.6	2.8	34.4	36.7	39.8	NW 1	0	0	2	2	2		⊔
9.	2.5	2.9	-0.7	1.6	2.7	-5.1	80	74	90	4.5	4.2	3.9	31.0	32.8	40.9	S 3	SW 5	0	8	8	2	3.5	● ⊔
10.	1.9	3.5	3.7	3.0	2.9	-1.3	91	88	95	4.8	5.2	5.7	41.2	37.8	34.3	E 2	E 3	E 3	8	8	8	1.8	●23 ≡23
11.	1.3	2.9	5.5	3.2	3.7	1.1	94	88	93	4.8	5.0	6.2	34.8	36.3	33.4	0	E 1	E 3	8	8	10	10.6	●3 ≡1.3
12.	4.7	5.1	3.3	4.4	5.7	1.1	96	86	85	6.1	5.6	4.9	32.4	32.3	37.4	SSE 2	S 3	SW 1	8	8	8	5.4	● ≡2.3
13.	0.7	1.7	2.3	1.6	5.1	0.7	76	77	80	3.7	4.0	4.4	50.8	54.8	53.5	W 1	0	E 2	2	8	5	1.0	
14.	3.9	5.3	4.5	4.6	3.9	-0.1	88	86	92	5.4	5.7	5.8	43.8	42.0	40.3	E 3	SE 3	SE 3	8	5	10	2.1	●2.3 ≡1.23
15.	1.5	2.9	1.7	2.0	5.3	1.3	87	71	90	4.5	4.0	4.6	52.5	53.5	52.8	N 1	N 1	NE 1	5	2	8	3.4	≡3
16.	4.1	4.1	3.1	3.8	4.1	1.1	92	88	88	5.6	5.4	5.0	50.1	49.8	50.6	E 3	E 3	ENE 4	8	8	5	2.0	●1 ≡1.23
17.	2.7	2.7	0.9	2.1	4.1	2.5	70	63	80	3.9	3.6	4.0	49.6	47.9	47.1	E 3	NE 3	NE 3	8	8	5		
18.	1.3	1.3	0.3	1.0	3.1	0.3	87	80	66	4.4	4.0	3.1	44.8	43.8	42.1	NE 3	NNE 3	NNE 3	8	5	8		✱1.23 ≡1.3
19.	0.7	2.9	3.3	2.3	1.3	-0.3	90	61	68	4.4	3.4	3.9	37.7	36.0	36.8	N 3	N 2	NNE 3	5	8	8		
20.	3.3	3.3	2.9	3.2	3.3	0.7	75	71	68	4.3	4.1	3.8	39.3	43.3	49.3	NNE 2	N 3	N 3	8	8	5		✱3 ≡3
21.	0.5	1.9	-0.1	0.8	3.3	0.5	96	84	98	4.5	4.4	4.5	57.5	59.8	60.7	0	SE 1	N 1	2	8	2		⊔ ≡2
22.	3.3	5.9	5.5	4.9	3.3	-1.3	82	87	86	4.7	6.0	5.8	59.2	55.8	51.5	SW 2	SW 1	SSW 3	8	8	8		●3 ≡1.23
23.	2.5	3.5	0.1	2.0	5.9	1.5	85	52	65	4.7	3.1	3.0	56.2	59.3	59.1	N 3	N 1	0	2	2	8	9.7	
24.	2.3	3.9	1.9	2.7	3.5	-0.3	80	53	62	4.4	3.2	3.2	49.8	51.3	48.5	W 2	W 3	NW 1	8	5	5	1.2	●
25.	1.3	0.9	-0.9	0.4	3.9	0.1	73	63	74	3.7	3.1	3.2	43.7	45.3	42.6	N 1	N 3	N 3	2	8	5		⊔
26.	-7.3	-8.3	-7.9	-7.8	1.3	-8.3	69	67	62	1.8	1.6	1.5	56.9	57.1	53.3	N 5	N 4	0	5	5	8		
27.	-5.7	-0.7	-8.1	-4.8	-5.7	-8.7	62	75	62	1.8	3.3	1.5	36.5	28.5	27.6	N 1	N 1	N 3	8	5	8		
28.	-15.3	-12.9	-11.5	-13.2	-0.7	-15.5	13	10	39	0.2	0.2	0.7	33.9	30.1	27.8	WNW 2	WNW 3	NW 3	2	5	5		✱3 ≡1
29.	-6.3	-4.3	-3.5	-4.7	-6.3	-15.3	76	70	72	2.1	2.3	2.5	32.1	35.0	34.8	N 2	NE 1	ENE 4	8	8	10	0.8	✱1.23
30.																							
31.																							
Midd.	0.5	1.4	0.2	0.7	2.8	-1.9	81	72	79	4.1	3.9	3.9	741.9	742.2	742.0	1.9	2.0	1.9	6.0	6.3	6.5	80.1	

BERUFJORD. **MARTS.** **1880.**

Dag	Thermometer. Celsius.						Fugtighedsgrad			Damptryk			Barometer.			Vindens Retn. og Styrke			Skydække			Ned.	Anmærkn:
	7	2.	9.	Middel	Max.	Min.	7	2.	9.	7	2.	9	7	2.	9.	7	2	9	7	2.	9.	bör	
1.	-3.7	-3.7	-4.5	-4.0	-2.5	-6.3	76	80	79	2.6	2.8	2.6	733.4	734.3	736.3	NE 3	NE 2	NE 3	8	8	8	2.5	*1.23
2.	-6.3	-5.1	-5.9	-5.8	-3.5	-6.5	56	88	67	1.6	2.7	1.9	38.8	38.7	38.7	NNE 2	N 3	N 3	5	5	5	0.6	*1 ≡1
3.	-5.1	-3.9	-5.7	-4.9	-5.1	-6.3	71	80	48	2.2	2.7	1.4	38.5	39.6	40.6	N 3	N 3	0	5	5	2		
4.	-3.7	0.1	-3.5	-2.4	-3.7	-6.1	84	79	85	2.9	3.7	2.9	43.1	44.1	46.5	NE 1	N 1	NE 3	8	8	10		*2.3 ≡2
5.	-5.7	-7.3	-8.3	-7.1	0.1	-6.3	72	67	73	2.1	1.8	1.8	50.0	53.3	56.3	N 1	N 3	N 2	8	8	8	3.5	
6.	-6.5	-5.5	-5.5	-5.8	-5.7	-9.3	71	77	83	2.0	2.3	2.5	56.1	54.9	56.1	NNE 3	ENE 3	ENE 2	8	8	10		*1.23 ≡1.23
7.	-0.7	1.7	3.5	1.5	-0.7	-7.3	86	94	95	3.8	4.9	5.6	55.7	52.4	48.2	SE 2	S 3	S 1	8	10	10	3.8	*1●2.3 ≡1.23
8.	6.5	5.9	6.1	6.2	6.9	-0.7	90	96	96	6.5	6.6	6.7	41.8	43.7	45.3	SSW 3	SW 3	WSW 3	8	8	0	16.0	●1.23 ≡1.23
9.	3.7	-1.9	-2.9	-0.4	6.7	3.7	75	50	70	4.5	2.0	2.6	49.8	60.1	63.1	0	N 3	N 1	5	2	2	1.6	♔
10.	-3.7	1.5	1.5	-0.2	3.7	-3.7	67	91	91	2.3	4.6	4.6	68.9	69.7	70.1	0	S 1	SE 1	2	5	5		≡3
11.	3.5	4.5	4.5	4.2	3.5	-4.1	92	96	92	5.4	6.0	5.8	67.5	63.9	61.0	S 2	SSE 2	SSE 3	8	8	5	4.5	●1.23 ≡1.23
12.	3.5	6.1	3.1	4.2	5.1	2.9	92	90	91	5.4	6.3	5.2	57.0	58.2	60.4	E 1	0	0	5	8	8	4.5	≡1.23
13.	3.7	4.1	4.3	4.0	6.7	2.7	92	95	89	5.5	5.8	5.5	64.1	66.0	67.0	NE 1	E 2	SE 1	8	8	8	6.5	●1.2 ≡1.23
14.	3.9	4.9	4.3	4.4	4.1	2.7	95	92	92	5.7	5.9	5.7	67.2	66.9	67.6	SE 1	S 1	0	8	5	10	2.0	●2 ≡1.23
15.	4.1	5.5	4.3	4.6	4.9	3.5	95	93	92	5.8	6.2	5.7	66.8	66.8	66.6	S 1	S 1	0	8	5	5	0.7	●1 ≡1.23
16.	3.3	5.5	4.1	4.3	5.5	3.3	92	86	88	5.3	5.8	5.4	64.3	63.9	62.6	0	S 1	SE 1	5	5	8		●3 ≡1.3
17.	3.7	4.9	3.7	4.1	5.5	2.9	88	89	95	5.3	5.7	5.7	61.6	61.1	62.2	S 1	S 1	0	8	5	8	2.4	●1.23 ≡1.23
18.	4.7	6.5	4.9	5.4	5.5	3.3	98	96	96	6.3	6.9	6.1	61.7	62.6	64.0	0	S 1	SE 1	8	8	8	6.4	≡1.23
19.	5.3	7.7	4.9	6.0	6.5	4.5	96	73	96	6.3	5.8	6.1	65.3	64.9	65.9	0	SW 1	0	8	5	8		≡1.23
20	4.1	7.7	5.5	5.8	7.7	3.7	95	90	96	5.8	7.0	6.4	65.9	66.7	65.8	0	0	0	8	8	10		≡1.23
21.	4.3	8.3	5.5	6.0	7.7	3.1	96	82	93	5.9	6.7	6.2	64.9	62.6	61.9	0	0	0	8	5	8		≡1.23
22	4.9	9.3	3.3	5.8	8.3	4.1	86	80	78	5.6	7.0	4.5	58.2	56.7	61.0	SW 2	SW 2	N 1	8	5	5	2.2	●
23.	2.5	8.5	5.3	5.4	9.3	1.3	80	79	99	4.5	6.6	6.6	62.5	63.3	64.1	N 1	SW 1	0	8	5	5		●3 ≡3
24.	5.7	5.9	4.9	5.5	8.5	2.3	96	93	92	6.5	6.4	5.9	63.4	64.7	64.1	SW 2	SW 1	0	8	8	8	2.5	●1.2 ≡1.2
25.	3.3	9.1	3.5	5.3	5.9	3.3	92	77	92	5.3	6.7	5.4	64.4	65.8	66.6	0	SW 1	0	5	5	2		
26.	4.1	6.7	4.7	5.2	9.1	2.7	92	90	96	5.6	6.6	6.1	68.9	69.5	69.7	0	SE 1	0	8	8	5		≡1.3
27.	2.5	8.7	3.9	5.0	6.7	1.7	84	72	85	4.7	6.0	5.2	67.9	65.6	64.4	0	0	0	2	2	5		
28.	1.3	8.1	4.1	4.5	8.7	1.1	80	82	85	4.0	6.6	5.2	61.6	58.8	58.7	0	SW 1	0	5	5	8		
29.	2.9	5.3	1.3	3.2	8.1	1.1	91	76	83	5.2	5.1	4.2	58.2	58.2	58.8	0	0	E 1	8	5	8		≡1
30.	2.9	7.5	5.7	5.4	5.3	-1.3	91	93	96	5.2	7.2	6.5	49.6	41.5	37.5	E 3	S 2	SE 2	8	8	10	20.9	●1.23 ≡1.23
31.	5.5	5.7	5.5	5.6	7.5	2.9	96	93	93	6.4	6.3	6.2	31.9	29.6	28.4	SE 2	SE 3	SE 3	5	5	8	38.3	●1.23 ≡1.23
Midd.	1.8	3.9	2.1	2.6	4.4	0.0	86	84	87	4.7	5.4	4.9	757.1	757.0	757.4	1.1	1.5	1.0	6.8	6.2	6.8	118.9	

APRIL.

Dag	7	2.	9.	Middel	Max.	Min.	7	2.	9.	7	2.	9	7	2.	9.	7	2	9	7	2.	9.	Ned. bör	Anmærkn:
1.	3.9	6.9	3.3	4.7	5.7	3.7	88	76	92	5.4	5.6	5.3	736.6	740.6	740.5	SSW 3	SE 1	SE 2	8	8	8	6.4	≡1.23
2.	4.5	4.1	3.3	4.0	6.9	1.7	96	92	95	6.0	5.6	5.5	37.4	32.5	30.8	ESE 3	E 4	E 3	5	8	8	11.5	●1.23 ≡1.23
3.	2.7	6.9	2.9	4.2	4.5	1.7	94	81	91	5.3	6.0	5.2	34.2	34.9	34.4	E 1	E 2	ESE 2	8	5	8	9.5	●1
4.	3.5	3.7	3.5	3.6	6.9	0.7	85	85	88	5.0	5.1	5.2	34.8	35.1	36.4	NNE 2	E 3	NE 2	8	8	8	2.8	●
5.	3.5	5.3	4.1	4.3	4.3	2.5	85	62	79	5.0	4.1	4.8	38.7	38.4	41.9	NE 2	N 3	NE 2	8	8	10	1.2	●3 ≡1.3
6.	1.5	1.9	0.1	1.2	5.3	0.7	71	65	58	3.6	3.5	2.7	46.2	49.1	52.0	N 3	N 4	N 3	8	5	5		
7.	-0.3	5.5	1.1	2.1	1.9	-1.3	94	53	87	4.2	3.6	4.3	56.1	58.1	60.8	0	0	E 1	2	5	5		
8.	0.7	7.9	8.1	5.6	5.9	-0.9	87	68	68	4.2	5.4	5.5	61.3	59.0	58.9	0	0	W 2	8	5	8		
9.	6.5	8.1	8.3	7.6	8.1	0.7	93	91	93	6.7	7.3	7.6	60.7	61.5	61.1	0	SW 2	SW 3	8	8	5		
10.	6.7	11.3	6.5	8.2	8.3	5.7	84	72	84	6.2	7.2	6.1	62.3	62.3	62.3	SW 2	SW 3	SW 2	8	5	5		
11.	6.5	8.7	5.1	6.8	11.3	5.7	90	91	92	6.5	7.6	6.1	62.1	62.2	63.3	N 1	SW 2	0	8	2	8		≡3
12.	5.1	6.9	5.7	5.9	9.9	4.3	95	96	96	6.3	7.1	6.5	60.0	58.3	60.9	0	S 1	0	8	8	8	2.6	●2 ≡1.23
13.	3.7	4.5	1.7	3.3	6.9	3.7	82	76	88	4.9	4.8	4.5	58.2	59.6	62.7	0	E 2	0	8	5	8	1.2	●1 ≡1.3
14.	0.5	6.5	3.7	3.6	4.7	-0.9	87	61	95	4.1	4.4	5.7	62.2	60.8	58.8	N 2	SW 1	0	5	5	5		
15.	3.5	9.7	5.5	6.2	6.5	0.3	75	58	74	4.4	5.2	5.0	57.1	56.6	55.7	0	E 1	0	5	2	2		
16.	3.3	7.3	4.7	5.1	10.3	2.5	82	70	86	4.7	5.4	5.5	55.1	54.0	54.0	0	SE 1	E 1	5	8	8		≡3
17.	4.3	5.7	3.7	4.6	7.7	2.9	60	74	85	3.7	5.1	5.1	54.0	53.5	53.1	E 2	E 4	E 3	8	5	8		≡3
18.	5.5	5.7	5.5	5.6	5.7	2.9	89	99	89	6.0	6.7	6.0	50.7	48.0	44.4	E 3	ENE 4	ENE 3	8	5	8	1.2	●1.23 ≡1.23
19.	4.9	6.7	4.7	5.4	5.7	4.1	92	93	96	5.9	6.8	6.1	39.8	39.4	41.7	SE 2	E 3	E 1	8	8	8	12.5	●1.2 ≡1.23
20	6.1	5.5	5.7	5.8	6.7	3.7	96	96	93	6.7	6.4	6.3	41.6	41.0	40.0	E 2	ENE 2	NE 1	8	8	8	4.5	●1.23 ≡1.23
21.	6.5	9.1	7.1	7.6	6.5	4.5	75	62	70	5.4	5.4	5.3	38.3	38.8	41.3	N 3	N 4	N 3	2	5	8	2.4	●
22	5.7	4.7	4.5	5.0	9.7	4.7	71	89	89	4.9	5.7	5.6	45.9	45.2	44.3	N 2	E 2	0	8	5	8	0.4	
23.	3.7	8.3	3.3	5.1	7.7	2.7	78	56	75	4.7	4.6	4.3	43.1	45.4	47.0	NNE 3	N 3	E 2	8	5	8	2.0	*1 ≡1
24.	2.5	1.5	-1.1	1.0	8.7	1.5	60	72	67	3.3	3.7	2.8	52.7	57.7	62.5	N 3	N 4	N 3	5	8	5		
25.	-1.1	3.3	1.5	1.2	2.5	-2.3	78	71	67	3.3	4.1	3.4	65.5	66.2	65.6	N 4	N 2	0	2	2	5		
26.	3.7	10.5	4.5	6.2	5.5	-1.1	82	75	82	4.9	7.2	5.2	62.7	60.8	62.1	SW 1	SW 1	SE 1	2	2	5		
27.	4.5	9.9	11.9	8.8	10.5	3.3	86	63	66	5.4	5.7	6.8	62.8	62.7	63.9	N 1	SW 1	N 1	8	8	8		
28.	5.7	10.7	8.5	8.3	13.1	6.5	86	69	74	5.9	6.6	6.1	64.9	64.3	66.0	0	SW 2	N 2	8	5	5		
29.	7.5	10.7	6.5	8.2	12.7	5.5	76	72	87	5.9	6.9	6.3	68.4	66.5	66.8	0	SW 2	SW 3	5	8	8		≡3
30.	7.9	7.5	8.1	7.8	10.7	4.7	71	88	74	5.6	6.7	6.0	63.3	58.9	55.7	0	SW 2	N 2	5	8	5		●2 ≡2
31.																							
Midd.	4.1	6.8	4.7	5.2	7.4	2.4	83	76	83	5.1	5.7	5.4	752.6	752.4	753.0	1.5	2.2	1.6	6.5	5.9	6.9	58.2	

Dag	Thermometer. Celsius. 7	2.	9.	Middel	Max.	Min.	Fugtighedsgrad 7	2.	9.	Damptryk 7	2.	9	Barometer. 7	2.	9.	Vindens Retn. og Styrke 7	2	9.	Skydække 7	2.	9.	Nedbör	Anmærkn:
1.	4.7	3.9	3.1	3.9	8.7	3.7	86	88	88	5.5	5.4	5.0	758.8	757.4	756.8	SE 1	S 2	NE 2	5	5	8	1.4	●2 ≡1.23
2.	1.9	2.5	−0.7	1.2	4.7	0.7	84	55	68	4.4	3.0	2.9	57.5	57.7	61.0	E 2	N 4	N 4	5	5	5	2.4	*1 ≡1
3.	-0.1	5.5	4.9	3.4	2.5	−1.3	79	86	89	3.6	5.8	5.7	62.0	61.8	57.2	N 4	SW 1	SW 1	2	2	8		
4.	5.9	8.3	4.5	6.2	6.4	−0.3	90	66	57	6.2	5.4	3.6	52.8	51.2	54.4	0	SW 1	W 2	5	8	5		
5.	5.7	4.5	0.3	3.5	10.1	2.7	60	54	55	4.1	3.4	2.6	55.8	60.5	65.9	N 2	N 3	N 2	8	5	2		
6.	0.7	4.5	1.5	2.2	5.7	−1.5	70	73	87	3.4	4.6	4.5	66.8	66.1	65.5	N 4	N 2	E 2	2	5	8		
7.	1.9	4.5	4.1	3.5	5.7	−1.3	73	92	88	3.8	5.8	5.4	64.2	63.9	64.1	E 1	E 1	0	8	5	8		≡12
8.	5.3	10.7	9.1	8.4	5.3	1.7	80	73	77	5.3	7.1	6.7	62.3	61.3	61.7	0	SW 2	SW 1	5	8	5		
9.	5.3	8.3	6.7	6.8	12.7	4.5	80	79	87	5.3	6.5	6.4	64.4	67.8	68.7	0	SW 1	0	8	8	5		
10.	5.1	10.1	12.3	9.2	10.5	3.1	92	78	60	6.1	7.1	6.4	69.6	68.8	67.9	0	SW 1	0	8	5	5		≡1
11.	9.5	12.1	5.9	9.2	13.5	4.9	65	62	87	5.8	6.5	6.0	67.2	68.2	69.4	0	E 3	0	2	2	2		
12.	3.7	9.3	6.3	6.4	12.3	2.7	92	75	87	5.5	6.6	6.2	70.0	68.3	66.5	0	SSW 1	SW 1	5	5	8		≡1.23
13.	7.7	12.9	7.1	9.2	9.3	3.5	82	67	87	6.4	7.4	6.6	65.7	66.5	67.8	0	SW 1	0	2	5	5		
14.	4.7	3.1	2.3	3.4	12.9	4.5	86	81	87	5.5	4.6	4.8	70.4	73.5	74.1	E 2	E 2	SE 1	8	8	8		≡2.3
15.	4.5	8.9	5.5	6.3	4.7	1.9	79	70	89	5.0	5.9	6.0	72.2	71.3	70.9	0	SE 1	E 1	8	5	8		≡1.3
16.	6.9	6.7	6.5	6.7	8.9	4.5	81	93	93	6.0	6.8	6.7	69.2	68.6	67.8	E 1	E 2	E 1	8	8	10		≡1.3
17.	8.5	12.3	7.3	9.4	9.9	4.7	74	62	93	6.1	6.6	7.1	65.3	62.7	62.0	SW 2	SW 2	SW 2	8	8	8		●3 ≡3
18.	8.7	13.7	11.7	11.4	12.3	6.7	83	59	66	6.9	6.9	6.7	56.1	53.7	54.5	SW 1	SW 1	NW 1	8	5	5	2.2	≡1
19.	10.1	13.7	11.3	11.7	13.7	7.7	75	57	36	6.9	6.7	3.6	51.7	48.0	52.7	SW 2	SW 2	NW 2	8	2	2		
20	10.7	8.9	7.7	9.1	14.7	7.7	53	70	60	5.0	5.9	4.7	55.0	51.3	49.6	W 1	SW 3	W 1	8	8	5		
21.	6.7	14.7	4.5	8.6	11.1	4.3	47	30	73	3.5	3.8	4.6	51.7	51.3	52.2	NW 2	W 2	0	5	5	5		
22	6.1	5.7	2.7	4.8	14.7	1.5	66	74	84	4.6	5.1	4.7	49.1	47.6	44.6	N 1	E 2	E 3	2	8	8		≡3
23.	1.1	3.3	3.1	2.5	7.5	0.7	90	92	91	4.5	5.3	5.2	41.7	40.6	40.6	0	S 1	E 1	8	8	8	12.6	*1●23 ≡23
24.	3.7	3.9	1.3	3.0	3.7	0.7	88	98	80	5.3	6.0	4.0	40.4	42.2	44.3	E 1	N 1	N 3	8	8	8	5.5	●1 ≡1
25.	1.1	6.5	2.9	3.5	3.9	−0.3	63	61	78	3.2	4.4	4.4	45.3	45.8	47.7	N 2	N 1	0	8	5	8		
26.	1.5	3.5	0.9	2.0	6.5	0.7	83	65	63	4.3	3.8	3.1	45.0	41.1	44.4	N 2	N 3	N 4	8	8	8		
27.	4.1	5.7	1.9	3.9	4.1	0.7	79	60	80	4.8	4.1	4.2	51.4	54.1	58.3	N 3	N 2	N 2	8	8	5		
28.	1.5	5.9	4.9	4.1	5.7	−0.3	87	57	79	4.5	4.0	5.2	61.7	63.2	62.5	N 3	SW 2	0	5	5	5		
29.	6.1	9.9	5.9	7.3	6.1	1.5	84	61	93	5.9	5.5	6.4	61.4	60.0	57.8	0	SW 2	SE 1	5	5	8		●3 ≡3
30.	7.1	9.7	6.5	7.8	9.9	5.7	93	94	96	7.0	8.4	6.9	54.8	54.7	57.6	0	SE 1	0	8	8	8	11.7	●1 ≡1.23
31.	7.7	12.5	9.5	9.9	10.3	5.7	88	69	80	6.8	7.4	7.1	59.7	59.2	61.9	0	SW 2	SW 2	8	5	8		≡3
Midd.	5.1	7.9	5.2	6.1	8.6	2.6	78	71	79	5.2	5.7	5.3	758.7	758.3	759.0	1.2	1.8	1.3	6.3	6.0	6.4	35.8	

JUNI.

Dag	Thermometer. Celsius. 7	2.	9.	Middel	Max.	Min.	Fugtighedsgrad 7	2.	9.	Damptryk 7	2.	9	Barometer. 7	2.	9.	Vindens Retn. og Styrke 7	2	9.	Skydække 7	2.	9.	Nedbör	Anmærkn:
1.	10.1	12.9	6.5	9.8	12.7	7.7	80	76	87	7.5	8.4	6.3	763.3	764.3	768.4	0	SW 1	0	8	8	8		●3
2.	6.9	4.7	4.3	5.3	13.3	5.7	84	96	85	6.3	6.1	5.3	68.2	69.0	70.8	0	E 2	0	8	8	8	7.0	●23 ≡1.2
3.	6.3	9.3	7.5	7.7	6.9	3.7	63	67	76	4.5	5.9	5.9	70.7	71.8	67.3	N 3	E 1	0	5	2	5	0.5	
4.	8.5	10.1	8.1	8.9	10.3	6.3	74	73	96	6.1	6.7	7.7	64.7	61.8	56.1	E 1	E 1	0	5	8	8		●3 ≡23
5.	8.9	7.1	5.1	7.0	10.1	7.7	72	87	95	6.1	6.6	6.3	52.3	51.4	50.2	N 3	SE 1	0	5	8	8	3.5	●2 ≡23
6.	4.5	9.3	4.9	6.2	9.3	2.7	86	65	89	5.4	5.7	5.7	52.5	52.9	53.9	E 1	E 2	E 2	8	5	8	2.0	●13 ≡13
7.	5.1	5.5	3.5	4.7	9.3	4.1	71	59	62	4.6	4.0	3.6	56.2	57.6	59.0	NE 2	NE 2	N 2	8	8	8	0.2	
8.	4.3	6.9	4.3	5.2	6.3	2.1	60	65	85	3.7	4.8	5.3	59.5	61.9	62.1	N 3	NE 2	N 2	8	8	5		
9.	3.1	10.5	3.9	5.8	6.9	1.7	78	67	88	4.5	6.3	5.4	59.3	57.2	57.5	SW 1	SW 2	E 2	8	2	8		≡1
10.	2.1	3.1	2.7	2.6	10.5	1.5	91	78	77	4.9	4.5	4.3	58.8	59.2	58.9	E 3	E 3	N 1	8	8	8		*1 ≡1
11.	4.9	9.3	4.3	6.2	4.9	0.5	76	55	79	5.0	4.8	4.9	57.7	57.5	55.9	E 2	E 2	E 2	8	5	8		≡1
12.	6.7	6.7	6.5	6.6	9.3	4.1	90	96	96	6.6	7.0	6.9	51.3	50.8	49.1	E 2	E 3	E 1	8	5	8	12.5	●123 ≡123
13.	7.1	8.5	6.7	7.4	7.1	5.3	96	93	96	7.2	7.7	7.0	50.7	48.5	49.1	0	E 2	E 2	8	5	5	6.7	●23 ≡123
14.	8.9	10.9	7.3	9.0	9.3	6.3	86	71	96	7.2	7.0	7.3	52.7	55.4	55.6	0	SW 4	S 1	2	5	8	2.2	●3 ≡3
15.	8.5	9.7	7.7	8.6	10.9	6.5	71	75	93	5.9	6.8	7.3	62.1	62.3	61.5	S 1	SW 3	SE 1	2	5	8	0.6	●3 ≡3
16.	10.5	12.9	10.3	11.2	10.7	6.7	90	67	81	8.4	7.4	7.6	60.3	61.4	62.6	SW 1	SW 1	0	8	5	5	0.8	≡1
17.	13.7	15.3	12.3	13.8	13.9	8.7	79	69	80	9.2	9.0	8.5	63.2	64.4	64.5	SW 2	SW 3	W 1	8	2	2		
18.	12.1	14.3	9.3	11.9	15.3	7.7	80	71	88	8.4	8.6	7.6	64.2	64.1	62.6	SW 2	E 1	0	2	8	5		
19.	12.3	14.7	10.3	12.4	14.3	6.7	83	58	81	8.8	7.3	7.6	60.5	59.0	58.3	0	SE 1	SE 1	8	2	5		
20	7.7	8.5	5.9	7.4	14.7	5.9	90	77	90	7.1	6.4	6.2	59.1	58.8	60.1	0	E 2	SE 1	8	8	8		≡1.23
21.	6.5	9.7	7.3	7.8	8.5	4.7	84	70	85	6.1	6.3	6.4	59.9	60.9	61.2	0	SE 1	0	8	8	2		≡12
22	6.7	11.9	7.5	8.7	11.5	5.7	90	75	90	6.6	7.8	7.0	60.3	60.2	60.0	0	SE 1	S 1	8	8	8		≡123
23.	8.1	9.7	7.9	8.6	11.9	6.5	85	86	88	6.8	7.7	6.9	58.6	58.4	56.1	E 1	S 1	S 1	8	5	8		≡123
24.	8.1	8.5	9.1	8.6	9.7	7.1	91	83	91	7.3	6.8	7.7	54.6	55.4	55.5	E 1	E 1	S 1	5	8	8		≡12
25.	6.5	6.1	5.5	6.0	10.7	4.7	87	81	80	6.3	5.7	5.4	58.6	59.9	59.5	SE 1	SE 1	0	5	5	8		
26.	4.3	8.1	7.5	6.6	6.5	3.9	92	74	82	5.7	6.0	6.3	57.8	56.4	54.2	E 1	E 1	0	5	8	8		≡1.2
27.	9.7	10.5	7.5	9.2	9.7	5.1	80	79	88	7.2	7.4	6.7	51.5	51.2	49.5	E 1	E 3	E 2	8	8	8		
28.	9.5	11.3	7.7	9.5	10.7	7.5	72	72	85	6.4	7.2	6.6	50.3	52.9	52.5	N 2	SE 1	E 1	5	8	5		
29.	7.1	10.7	7.7	8.5	11.5	4.9	84	71	88	6.3	6.7	6.8	53.7	54.1	52.9	E 1	SE 1	SE 1	5	8	8		≡1.3
30.	8.7	12..	9.1	10.0	11.7	5.7	83	73	86	6.9	7.7	7.3	52.1	51.4	52.2	0	S 1	0	8	8	5		≡1
31.																							
Midd.	7.6	9.6	6.9	8.0	10.3	5.2	82	74	86	6.4	6.7	6.5	758.2	758.3	757.9	1.2	1.7	0.9	6.6	6.3	6.8	36.0	

Dag	Thermometer. Celsius.						Fugtighedsgrad			Damptryk			Barometer.			Vindens Retn. og Styrke			Skydække			Ned	Anmærkn:
	7	2.	9.	Middel	Max.	Min	7	2.	9.	7	2.	9	7	2.	9.	7	2	9.	7	2.	9.	bör	
1.	9.7	11.7	9.5	10.3	12.1	7.7	88	74	83	7.9	7.5	7.3	750.9	750.6	750.6	0	S 1	0	8	8	5		≡1.2
2.	6.3	10.7	5.9	7.6	11.7	4.7	90	73	93	6.4	7.1	6.4	51.8	53.8	56.4	SE 1	SE 1	0	8	8	8		● ≡1.23
3.	5.3	11.1	8.7	8.4	10.7	4.7	96	76	93	6.3	7.5	7.8	59.9	60.3	59.6	0	E 1	SE 1	8	2	5	0.6	≡1.23
4.	10.7	11.3	8.7	10.2	11.3	4.7	82	82	93	7.8	8.1	7.8	58.8	58.3	57.4	SW 2	SW 3	E 1	8	8	8		●3 ≡1.23
5.	8.7	14.5	8.7	10.6	11.3	7.5	96	80	96	8.1	9.7	8.1	56.4	57.0	57.8	0	E 1	0	5	8	8	7.0	●1 ≡1.23
6.	8.5	9.1	6.1	7.9	14.5	7.7	91	83	84	7.5	7.1	5.9	59.0	58.2	57.9	E 2	E 1	SE 1	8	5	5		≡1.2
7.	10.3	13.7	9.5	11.2	10.7	5.7	71	55	72	6.6	6.4	6.4	56.8	56.8	57.0	N 3	N 2	N 3	8	5	2		
8.	7.7	8.5	5.5	7.2	14.9	6.9	82	83	89	6.4	6.8	6.0	57.6	58.3	59.2	E 2	E 2	E 1	2	8	8		≡2.3
9.	6.5	9.7	6.5	7.6	10.7	3.7	84	80	90	6.1	7.2	6.5	59.0	59.2	60.8	0	E 1	0	8	5	8		≡2.3
10.	7.1	9.3	7.9	8.1	9.7	5.1	81	75	90	6.1	6.6	7.2	61.9	61.9	63.4	0	E 1	0	8	8	8		≡1.23
11	8.1	–	–	–	10.1	5.9	91	–	–	7.3	–	–	65.0	–	65.3	0	0	0	8	–	–		≡1.2
12.	9.9	15.7	9.7	11.8	13.9	5.9	86	41	94	7.8	5.5	8.4	64.2	64.1	64.2	SW 1	SW 1	E 1	2	2	5		≡3
13.	9.3	11.7	7.9	9.6	16.7	6.1	91	79	88	7.9	8.1	6.9	65.2	65.9	66.2	SW 1	E 1	SW 1	2	5	2		≡2
14.	9.7	15.9	20.3	15.3	14.1	6.3	86	70	55	7.7	9.4	9.8	64.0	61.8	59.8	SW 1	SW 1	N 1	8	8	8		
15.	14.3	15.7	11.7	13.9	21.5	8.3	79	74	89	9.6	9.8	9.1	61.7	61.9	61.9	0	SE 1	0	8	8	2		≡2.3
16.	8.7	14.3	11.3	11.4	15.7	7.9	91	73	82	7.6	8.8	8.1	62.1	62.9	64.5	0	SE 1	0	8	8	8		≡1
17.	8.9	8.9	7.9	8.6	14.3	8.5	86	86	85	7.2	7.2	6.7	65.5	64.6	65.7	0	SE 1	0	8	5	8		≡1.23
18.	8.9	9.7	8.9	9.2	8.9	6.7	83	83	96	7.0	7.3	8.2	64.2	63.6	62.4	SE 1	SW 1	E 1	5	8	8		●3 ≡1.23
19.	11.1	14.1	9.9	11.7	11.3	8.5	86	75	96	8.5	8.9	8.7	60.3	60.3	59.4	0	SW 1	0	5	5	8	1.3	≡1.23
20	11.3	13.5	11.3	12.0	14.1	9.3	92	81	92	9.1	9.3	9.1	60.3	61.0	61.1	0	SE 1	0	8	8	8		≡1.23
21.	10.3	14.3	12.3	12.3	15.9	8.7	94	73	80	8.7	8.8	8.5	59.3	58.1	57.9	0	SW 2	0	8	8	8		≡1
22	11.3	13.7	10.3	11.8	14.3	9.7	84	79	86	8.4	9.2	8.0	56.1	56.4	56.1	0	SW 3	SW 2	5	8	5		≡2
23.	10.5	14.5	10.9	12.0	13.7	8.1	79	75	87	7.4	9.2	8.4	56.3	55.8	56.8	0	SW 3	E 1	2	5	8		≡2.3
24.	9.5	11.9	9.5	10.3	16.1	8.7	91	78	91	8.1	8.0	8.1	56.6	56.5	55.3	E 1	E 2	E 1	8	8	8		≡1.23
25.	8.3	10.5	8.9	9.2	11.9	8.3	96	96	96	7.8	9.1	8.2	56.6	57.4	59.0	0	E 1	E 1	8	10	8	1.2	● ≡1.23
26.	8.5	10.7	7.7	9.0	10.5	8.3	93	76	85	7.7	7.3	6.6	60.5	60.5	61.1	E 1	E 1	E 1	8	5	8		≡1.23
27.	7.7	11.7	7.1	8.8	10.9	6.1	88	78	90	6.8	7.9	6.8	60.2	59.5	59.6	0	0	SW 1	8	8	8		≡1.23
28.	9.5	11.7	8.7	10.0	11.7	5.7	70	66	74	6.2	6.7	6.2	57.1	56.9	55.6	N 2	SW 1	0	2	2	5		
29.	8.1	10.9	9.7	9.6	12.7	7.1	85	76	65	6.8	7.4	5.9	53.3	52.0	51.6	E 1	SW 1	N 2	8	8	8		≡2
30.	10.3	11.3	7.3	9.6	10.9	7.7	64	74	88	6.0	7.4	6.7	53.0	52.6	52.6	N 3	E 2	0	8	8	8		
31.	9.3	14.3	9.5	11.0	13.7	6.3	67	50	65	5.9	6.1	5.8	51.4	50.3	51.2	N 3	N 3	N 2	5	5	8		
Midd.	9.2	12.2	9.3	10.2	12.9	7.0	85	75	86	7.4	7.8	7.5	758.9	758.8	758.9	0.8	1.4	0.7	6.5	6.7	6.8	10.1	

AUGUST.

Dag	7	2.	9.	Middel	Max.	Min	7	2.	9.	7	2.	9	7	2.	9.	7	2	9.	7	2.	9.	bör	Anmærkn:
1.	9.3	9.1	8.1	8.8	14.7	8.1	67	83	91	5.9	7.1	7.3	750.6	751.4	752.5	N 2	SE 1	E 1	8	8	8		
2.	9.1	12.9	8.3	10.1	9.5	7.7	83	76	86	7.1	8.4	6.9	54.1	55.4	55.7	N 2	0	SE 1	8	8	8		
3.	7.7	8.3	6.9	7.6	12.9	7.1	93	88	93	7.3	7.2	6.9	55.4	55.5	55.2	SE 1	SE 1	0	8	5	8		≡1.23
4.	7.3	9.5	7.1	8.0	9.5	6.1	93	75	90	7.1	6.6	6.8	55.5	55.4	54.5	0	SE 1	0	8	8	5		≡1.23
5.	7.9	8.7	8.1	8.2	9.7	6.7	90	96	96	7.2	8.1	7.7	50.0	48.6	46.2	E 1	E 2	E 1	8	8	8	4.0	●1.2 ≡1.2
6.	9.9	9.7	8.3	9.3	9.9	7.7	86	88	99	7.8	7.9	8.1	44.2	44.0	44.8	0	0	SE 1	8	5	8	2.4	●1.3 ≡1.23
7.	8.3	9.3	8.1	8.6	10.7	7.9	96	93	99	7.8	8.1	8.0	45.4	44.9	46.8	E 1	E 2	0	8	8	8	7.7	●1.2 ≡1.23
8.	7.9	10.1	6.7	8.2	10.7	6.9	99	86	87	7.9	7.9	6.4	45.6	45.6	45.9	0	0	0	8	5	8	2.0	≡1.23
9.	6.9	13.5	9.1	9.8	10.1	4.7	96	79	93	7.1	9.0	8.1	47.1	47.7	46.4	E 1	SW 3	SW 1	8	2	8		●3 ≡1.3
10.	9.3	13.5	11.3	11.4	13.5	6.9	93	76	79	8.1	8.8	7.9	47.1	48.4	53.0	0	SW 2	SW 1	8	5	2	6.8	●1 ≡1
11.	11.7	16.7	10.3	12.9	15.7	7.9	66	59	81	6.7	8.4	7.6	58.6	61.2	63.1	0	SW 1	0	2	2	2		
12.	10.5	14.3	9.5	11.4	17.9	7.9	79	73	86	7.4	8.8	7.4	64.5	65.7	67.0	0	SW 1	0	5	2	2		
13.	8.3	12.3	8.9	9.8	15.7	5.1	88	78	91	7.2	8.3	7.7	66.3	64.7	62.8	0	0	NE 1	2	8	8		≡3
14.	11.5	16.7	10.7	13.0	16.7	5.5	89	65	84	9.0	9.2	8.0	61.0	60.2	59.9	SW 1	0	0	5	2	5		
15.	12.1	17.1	11.5	13.6	17.7	9.7	75	73	75	7.9	10.6	7.6	59.3	59.3	59.4	0	SW 2	0	8	8	5		
16.	12.3	17.1	9.7	13.0	18.7	9.7	71	56	88	7.5	8.1	7.9	64.2	64.5	64.3	0	SE 1	0	2	2	8		
17.	14.9	15.9	13.3	14.7	17.1	9.3	69	64	72	8.7	8.6	8.1	63.4	60.6	59.7	SW 1	SW 3	SW 3	8	8	8		
18.	12.7	13.5	9.9	12.0	18.1	12.5	86	63	83	9.3	7.3	7.6	56.6	54.0	53.9	SW 2	SW 2	0	8	8	2		
19.	10.3	15.1	11.7	12.4	15.3	7.7	81	53	78	7.6	6.8	7.9	49.6	46.3	47.2	SW 1	SW 2	SW 3	2	5	5		
20	12.1	13.7	9.3	11.7	15.7	9.3	75	72	78	7.9	8.4	6.8	51.5	54.4	57.3	0	SE 1	0	8	8	8		
21.	10.3	14.7	10.5	11.8	16.7	8.3	86	67	84	8.0	8.3	7.9	59.2	60.0	59.3	0	SE 1	0	8	8	8		
22	16.1	17.5	10.1	14.6	16.9	8.5	59	64	83	7.9	9.5	7.7	57.7	58.5	59.3	NE 2	0	S 1	8	5	8		
23.	12.3	14.3	8.7	11.8	17.7	9.1	75	71	83	8.0	8.6	6.9	60.3	60.7	60.3	0	E 1	0	8	8	8		≡3
24.	10.1	15.7	13.3	13.0	14.9	7.7	83	64	78	7.7	8.5	8.9	57.7	57.5	57.2	N 1	SW 3	SW 2	8	8	8		
25.	12.3	12.1	10.5	11.6	16.7	10.1	88	88	92	9.3	9.1	8.6	58.3	58.8	58.6	SW 3	SW 2	0	8	8	8		●3 ≡1.23
26.	10.3	11.1	10.5	10.6	15.1	10.3	96	94	96	9.0	9.2	9.1	58.1	58.7	57.5	0	E 2	E 1	8	5	8	1.4	●3 ≡1.23
27.	10.7	11.1	13.1	11.6	11.3	9.7	97	96	74	9.2	9.5	8.3	53.6	51.7	54.0	SE 2	SSW 3	SW 3	8	8	8	20.5	●1.23 ≡1.2
28.	11.1	13.1	10.7	11.6	14.5	10.7	84	86	87	8.3	9.5	8.3	58.4	59.7	60.6	SW 2	SW 3	SW 2	8	8	5	0.2	≡3
29.	9.7	11.9	10.9	10.8	13.3	9.7	96	97	97	8.6	10.0	9.3	56.3	54.6	52.8	E 2	SW 3	SSW 3	5	8	8	18.8	●1.23 ≡1.23
30.	9.7	12.1	7.9	9.9	11.9	9.5	70	78	82	6.3	8.1	6.5	59.6	60.3	59.9	N 2	SE 1	0	8	8	2	1.0	
31.	7.7	11.1	9.3	9.4	12.3	5.5	79	89	96	6.2	8.7	8.4	59.4	58.6	52.0	0	E 1	E 4	5	8	8		●3 ≡2.3
Midd.	10.3	13.0	9.8	11.0	13.3	8.2	83	77	86	7.8	8.5	7.8	755.8	755.7	755.7	0.9	1.5	0.9	6.8	6.4	6.5	64.8	

BERUFJORD. **SEPTEMBER.** 1880.

Dag	Thermometer. Celsius.						Fügtighedsgrad			Damptryk			Barometer.			Vindens Retn. og Styrke			Skydække			Nedbör	Anmærkn:
	7	2.	9.	Middel	Max.	Min.	7	2.	9.	7	2.	9	7	2.	9.	7	2	9.	7	2.	9.		
1.	9.7	13.5	9.9	11.0	11.1	7.5	99	79	73	8.9	9.0	66	747.5	749.0	751.5	0	SW 1	SW 2	8	8	5	38.5	●1.2 ♔ ≡1
2.	9.1	11.1	9.1	9.8	13.5	8.3	77	79	75	6.7	7.8	6.5	53.9	51.3	53.5	SW 1	SW 1	0	8	8	2	0.2	●
3.	6.5	11.5	8.5	8.8	11.1	5.1	84	82	88	6.1	8.3	7.3	54.2	54.4	54.1	NE 1	SW 1	SW 1	8	5	2	14	≡2
4.	7.7	12.3	8.1	9.4	11.5	6.1	79	73	82	6.2	7.8	66	54.1	54.4	55.7	0	SW 1	E 2	2	8	2		
5.	5.1	6.1	6.7	6.0	12.3	5.1	89	84	90	58	5.9	6.6	54.3	52.5	51.0	E 3	NE 2	NE 1	8	8	8	3.6	●123 ≡123
6.	9.1	9.9	8.7	9.2	9.1	5.1	70	73	64	6.0	6.6	5.4	47.2	46.7	47.9	N 2	N 3	N 4	8	8	5	1.8	♔
7.	6.9	10.7	10.7	9.4	10.9	6.7	70	76	73	5.2	7.3	7.1	50.4	51.5	53.3	N 3	SW 1	0	2	8	8		
8.	8.7	10.3	10.5	9.8	12.1	6.7	74	94	96	6.2	8.7	9.1	54.1	51.3	46.8	0	SW 3	S 3	8	5	8		●3 ≡3
9.	10.3	10.7	10.3	10.4	11.7	8.7	94	94	96	8.7	9.0	9.0	45.5	44.4	43.1	SW 3	SW 3	SW 4	8	8	8		●123 ≡123
10.	9.7	9.9	10.9	10.2	10.7	8.9	96	99	87	8.6	9.0	8.4	42.1	38.9	37.1	E 2	0	0	5	8	8	26.2	●1.2.3 ≡1.2
11	8.3	7.7	7.3	7.8	11.3	8.3	96	93	93	7.8	7.3	7.1	38.0	38.2	42.1	E 2	E 3	E 1	8	8	8	6.4	●1.2 ≡1.2
12.	8.3	10.3	8.9	9.2	8.3	6.7	93	94	96	7.6	8.7	8.2	45.8	45.8	45.7	0	E 1	0	8	8	8	3.5	●23 ≡23
13.	7.7	9.9	9.3	9.0	10.3	7.7	93	96	96	7.3	8.7	8.4	45.0	46.6	46.8	0	0	E 1	8	8	8	58	●3 ≡123
14.	9.5	8.3	7.9	8.6	10.7	7.7	65	74	63	58	6.1	5.0	45.6	45.7	52.2	N 3	N 4	N 3	5	8	8	1.2	● ♔
15.	5.1	7.7	8.3	7.0	9.5	4.3	64	88	74	4.2	6.8	6.1	59.1	56.4	53.0	N 2	E 1	SW 2	5	8	5	0.3	≡2
16.	8.9	11.5	7.5	9.3	9.1	4.7	86	68	85	7.2	6.8	6.5	45.4	43.8	42.0	SW 2	SW 2	SW 1	2	5	8		≡1
17.	7.1	7.7	5.7	6.8	11.7	4.1	81	96	93	6.1	7.5	6.3	41.1	40.1	40.8	0	E 3	0	5	8	8		●23 ≡23
18.	9.3	9.7	6.5	8.5	9.3	5.5	86	91	90	7.4	8.1	6.5	44.9	45.4	46.4	E 3	ENE 3	NE 1	8	8	8	17.4	●1 ≡2
19.	7.9	9.3	10.1	9.1	9.9	5.1	82	88	86	6.5	7.6	7.9	49.0	50.4	51.8	N 2	NE 2	N 3	8	8	8	9.2	●23 ≡2
20	10.3	11.7	10.5	10.8	10.7	7.9	75	68	81	7.0	6.9	7.7	53.6	54.5	54.8	N 2	N 2	N 3	8	8	8	2.4	●
21.	9.9	9.3	7.5	8.9	11.7	8.7	75	86	70	6.9	7.4	5.5	55.6	56.6	57.0	E 3	E 1	N 2	8	8	5	1.4	
22	6.1	8.5	7.7	7.4	9.9	5.7	66	74	71	4.6	6.1	5.6	57.7	59.9	61.0	N 4	N 3	N 3	5	5	5		
23.	5.9	8.5	4.1	6.2	9.7	5.9	63	64	63	4.4	5.3	3.9	64.5	65.4	65.4	N 4	N 3	N 4	2	2	5		
24.	2.7	4.7	4.1	3.8	8.5	2.3	70	70	82	3.9	4.5	5.0	64.1	62.6	62.0	N 2	N 1	0	8	8	8		●3 ≡3
25.	3.7	5.5	4.7	4.6	4.9	2.5	85	77	89	5.1	5.2	5.7	60.0	59.0	58.5	NE 1	NE 1	NE 2	8	5	8	2.2	●1 ≡1.2
26.	4.9	6.5	5.1	5.5	5.7	3.7	89	84	83	5.7	6.1	5.4	54.8	51.6	52.4	NE 1	NE 2	NE 1	5	8	8	5.5	●1.2.3 ≡1.2
27.	5.5	6.3	4.5	5.4	6.5	4.5	77	75	86	5.2	5.3	5.4	59.6	64.3	66.2	N 1	N 1	NE 1	8	8	8	3.8	●3 ≡3
28.	5.3	7.1	8.3	6.9	6.3	3.9	89	96	86	5.9	7.2	6.9	65.7	61.5	59.3	0	E 1	0	5	8	8	8.0	●1.3 ≡1.2.3
29.	7.7	4.9	1.1	4.6	8.3	5.1	85	64	66	6.6	4.2	3.4	63.0	67.2	71.2	NE 1	N 4	N 3	8	5	2	2.2	♔
30.	-0.1	2.9	2.7	1.8	7.7	-1.1	79	78	77	3.6	4.4	4.3	71.1	70.0	70.0	0	0	0	8	8	5		
31.																							
Midd.	7.2	8.8	7.5	7.8	9.8	5.7	81	82	82	6.2	7.0	6.4	752.9	752.6	753.1	1.6	1.8	1.6	6.5	7.2	6.5	141.0	

OKTOBER.

Dag	7	2.	9.	Middel	Max.	Min.	7	2.	9.	7	2.	9	7	2.	9.	7	2	9.	7	2.	9.	Nedbör	Anmærkn:
1.	1.1	1.7	0.7	1.2	2.7	-0.5	66	64	73	3.4	3.3	3.6	772.0	770.8	771.4	N 3	N 5	N 4	5	8	2		✱1 ≡1
2.	-0.9	2.1	2.3	1.2	1.7	-1.1	74	62	63	3.2	3.3	3.4	71.8	71.2	70.9	N 3	N 3	N 3	8	5	5		
3.	1.7	2.1	0.7	1.5	2.5	-0.9	66	77	59	3.4	4.1	2.9	71.4	70.5	70.2	N 4	N 3	N 3	2	2	8		
4.	1.9	2.1	1.1	1.7	2.1	-0.3	77	73	70	4.0	3.9	3.6	68.0	67.6	68.0	N 3	N 3	N 2	8	5	2		♔
5.	-0.3	1.1	-0.3	0.2	2.1	-0.7	65	73	65	2.9	3.7	2.9	67.8	66.8	65.9	N 4	N 3	N 3	2	2	2		
6.	-1.5	4.4	0.7	1.2	1.1	-2.3	58	59	73	2.4	3.7	3.6	63.8	61.2	60.9	0	0	N 1	5	2	2		♔
7.	1.1	5.1	4.5	3.6	4.4	-1.9	70	64	60	3.6	4.2	3.8	58.2	56.0	55.6	W 1	0	0	5	8	5		
8.	3.1	9.9	5.5	6.2	5.1	0.7	81	75	93	4.6	6.9	6.2	55.2	58.1	62.4	0	SW 1	0	8	8	10		≡3
9.	5.3	6.7	8.9	7.0	9.9	3.1	89	82	91	5.9	5.9	7.7	61.7	59.2	55.9	0	0	SW 2	8	8	8		●3 ≡1.3
10.	8.9	9.7	6.5	8.4	9.7	5.3	96	94	93	8.2	8.4	6.7	49.0	50.7	54.0	SW 3	SW 2	SW 1	8	8	2	3.7	●1 ♔ ≡1
11.	6.1	8.5	5.7	6.8	10.5	4.7	81	77	90	5.7	6.4	6.1	57.5	60.0	61.8	SW 1	SW 1	0	5	8	5		♔
12.	4.3	6.5	6.3	5.7	8.7	4.3	89	93	60	5.5	6.7	4.3	58.7	58.4	60.3	0	0	NW 1	8	5	2		♔
13.	4.5	4.1	2.1	3.6	7.9	4.1	79	76	87	5.0	4.6	4.7	62.4	66.2	68.6	W 1	E 2	E 1	8	8	8		≡3
14.	2.7	5.9	10.9	6.5	4.7	1.1	84	90	87	4.7	6.2	8.4	62.0	59.5	57.4	0	NE 1	N 4	8	8	8		
15.	3.3	1.7	1.3	2.1	11.5	2.5	92	91	94	5.3	4.7	4.8	60.2	60.4	59.2	SE 1	SE 1	E 1	8	8	8		●13 ✱2 ≡1.2.3
16.	2.5	4.5	3.7	3.6	3.3	0.7	87	63	69	4.8	4.0	4.1	56.3	57.5	57.2	0	N 2	N 2	8	8	8	2.8	✱3
17.	2.7	1.7	-2.3	0.7	4.7	0.3	74	68	57	4.1	3.5	2.2	57.1	61.3	66.3	N 2	NE 2	N 3	8	8	8	2.0	
18.	-3.7	-3.5	-5.9	-4.4	2.7	-4.5	49	63	47	1.7	2.2	1.4	71.0	73.3	75.1	NW 2	N 4	N 2	5	5	8		
19.	-4.9	-4.7	-5.3	-5.0	-3.5	-6.5	50	69	59	1.6	2.2	1.8	75.0	75.3	75.2	N 3	N 4	N 4	8	8	2		✱1 ≡1
20	-4.7	-2.3	-4.5	-3.8	-4.7	-6.1	60	65	61	1.9	2.5	2.0	74.4	73.2	71.5	N 3	N 3	0	2	2	5		
21.	3.7	4.7	4.3	4.2	3.7	-5.3	85	67	85	5.1	4.3	5.3	64.7	63.7	65.4	N 4	N 4	N 3	5	5	2		♔
22	3.5	5.7	2.9	4.0	4.7	2.7	82	74	88	4.8	5.1	5.0	66.3	66.1	65.6	N 2	0	W 1	2	2	2		♔
23.	1.1	3.1	2.5	2.2	5.7	0.1	90	74	70	4.5	4.3	3.9	65.3	66.3	69.1	0	N 1	N 3	8	2	2		♔ ≡1
24.	-0.5	1.1	0.1	0.2	3.5	-1.3	78	90	94	3.3	4.5	4.3	69.2	65.2	63.2	N 2	0	E 4	8	8	8		✱3 ≡2
25.	-1.3	-1.7	-1.3	-1.4	1.1	-1.3	78	62	67	3.3	2.5	2.8	69.2	69.4	69.6	N 3	N 3	N 4	5	8	8	1.2	♔
26.	-1.7	-1.3	-2.7	-1.9	-1.3	-2.7	58	67	60	2.3	2.8	2.2	68.0	67.2	66.9	N 4	N 4	N 4	2	5	2		♔
27.	-2.1	1.1	-0.5	-0.5	-1.3	-4.1	69	77	68	2.7	3.9	3.0	64.6	63.0	63.6	N 3	N 3	N 2	5	8	2		♔
28.	0.3	2.9	-0.1	1.0	1.1	-2.3	76	61	94	3.6	3.4	4.3	62.6	60.8	60.5	N 3	N 3	N 1	2	5	5		♔
29.	-0.1	4.3	3.9	2.7	2.9	-2.3	72	60	65	3.3	3.7	4.0	54.0	51.6	51.9	0	N 2	N 3	5	8	5		
30.	-0.9	-1.9	-7.7	-3.5	4.3	-0.9	56	62	51	2.4	2.4	1.3	57.3	58.4	59.8	N 1	NNE 2	NE 3	8	8	8		✱3
31.	-9.3	-5.7	-5.5	-6.8	-0.9	-10.3	47	48	49	1.0	1.4	1.4	63.2	63.3	67.5	N 4	N 4	N 4	5	5	5		♔
Midd.	0.8	2.6	1.2	1.5	3.6	-0.8	73	72	72	3.8	4.2	3.9	763.8	763.6	764.2	1.9	2.1	2.2	5.9	6.1	5.1	9.7	

BERUFJORD. **NOVEMBER.** **1880.**

Dag	Thermometer. Celsius.						Fugtighedsgrad			Damptryk			Barometer.			Vindens Retn. og Styrke.			Skydække			Ned.	Anmærkn:
	8.	2.	9.	Middel	Max.	Min.	8.	2.	9.	8.	2.	9	8.	2.	9.	8.	2	9.	8.	2.	9.	bör	
1.	-5.8	-1.6	-1.4	-2.9	-3.9	-9.3	45	68	60	1.3	2.8	2.5	767.3	765.3	762.8	0	0	0	5	8	5		
2.	0.0	2.6	2.0	1.5	0.0	-5.8	85	89	71	3.9	4.9	3.8	58.0	57.3	68.8	0	0	NW 1	8	5	8		*1 ≡1
3.	-2.0	-0.2	-0.2	-0.8	2.6	-2.7	60	92	100	2.3	4.2	4.5	64.3	61.6	52.0	0	SE 1	SW 1	8	8	8	1.1	*2.3 ≡1.3
4.	4.8	2.6	0.8	2.7	5.7	-2.3	87	79	96	5.6	4.4	4.7	55.4	57.6	55.2	NE 2	SW 1	0	8	8	8	0.6	*3
5.	1.0	1.0	-1.0	0.3	4.8	0.1	89	85	88	4.4	4.2	3.8	57.5	58.7	53.2	0	E 3	ENE 4	8	5	8	1.8	*3
6.	-2.0	-3.0	-5.2	-3.4	1.0	-2.3	80	78	71	3.1	2.9	2.2	47.8	52.4	57.9	NE 2	NE 2	NE 2	8	8	8	8.5	*3 ≡3
7.	-8.4	-7.8	-9.6	-8.6	-1.5	-8.5	52	66	55	1.2	1.6	1.2	63.5	66.4	69.0	NNE 2	NNE 2	N 1	8	5	2		♕
8.	-9.2	-6.6	0.4	-5.1	-7.8	-10.7	69	63	89	1.5	1.7	4.2	67.1	58.8	48.2	0	0	E 3	8	5	8		●3 ≡3
9.	1.8	2.4	-0.8	1.1	1.8	-9.3	85	79	88	4.5	4.3	3.8	52.9	57.0	57.8	0	N 2	0	8	5	5	25.4	●1 ♕
10.	-1.0	-1.8	-2.8	-1.9	2.7	-1.7	96	76	87	4.1	3.0	3.2	56.8	56.6	55.1	E 2	E 3	E 2	8	8	8		*3
11.	0.8	2.8	2.8	2.1	1.7	-3.3	92	82	72	4.5	4.7	4.1	44.8	39.4	39.4	NE 1	NE 3	NE 4	8	8	8	6.4	●1 ≡1
12.	0.2	-1.2	-3.8	-1.6	2.8	0.1	89	76	73	4.1	3.2	2.5	44.0	46.4	48.7	N 2	E 3	NE 3	5	5	10		*23 ≡3
13.	-12.0	-12.0	-12.4	-12.1	0.2	-12.3	27	34	40	0.5	0.6	0.7	53.0	54.5	55.4	N 4	N 4	N 4	2	2	2		
14.	-15.0	-12.8	-12.0	-13.3	-12.0	-15.0	11	53	34	0.1	0.9	0.6	54.0	52.7	51.9	N 4	N 3	N 3	2	2	2		
15.	-9.4	-8.8	-9.8	-9.3	-8.7	-15.0	37	51	55	0.8	1.2	1.2	52.0	53.2	55.1	N 3	N 3	N 4	2	2	2		♕
16.	-8.8	-8.2	-8.4	-8.5	-8.5	-10.5	51	53	58	1.2	1.3	1.4	54.5	53.8	53.7	N 3	N 3	N 3	2	5	8		
17.	-8.8	-5.8	-6.6	-7.1	-3.5	-9.5	57	64	58	1.3	1.9	1.6	50.8	49.9	59.6	N 2	NW 1	N 3	5	8	5		♕
18.	-9.2	-9.0	-9.6	-9.3	-4.3	-9.3	44	57	49	1.0	1.3	1.1	55.6	55.9	56.5	N 3	N 2	0	2	2	2		♕
19.	-5.6	-3.6	-3.6	-4.3	-5.3	-10.5	65	78	78	1.9	2.7	2.7	54.0	52.8	53.6	0	0	0	8	5	5		
20	2.6	3.8	2.0	2.8	2.6	-5.6	72	83	85	4.0	5.0	4.5	52.4	49.8	51.0	SW 2	SW 1	NE 3	8	8	8		●3 ≡3
21.	-4.0	-3.6	-3.0	-3.5	3.8	-4.3	73	91	87	2.4	3.2	3.2	53.1	50.5	49.8	NE 1	0	NNE 3	8	8	8	12.6	*1.23
22	0.2	3.0	3.0	2.1	0.2	-4.5	96	93	87	4.5	5.3	4.9	49.1	50.5	49.2	SW 1	SW 1	SW 1	8	8	8	23.5	●1.2 ≡1.2
23.	2.6	3.4	3.8	3.3	3.3	-0.3	96	93	93	5.3	5.4	5.6	43.6	38.7	37.0	SE 1	E 3	E 3	8	8	8	5.0	●1.2 ≡1.2
24.	3.4	2.8	2.4	2.9	3.8	1.9	93	96	89	5.4	5.4	4.9	33.8	32.5	30.3	E 3	SE 2	0	8	8	8	21.4	●1.2 ≡1.2
25.	1.0	3.4	2.6	2.3	3.7	-0.3	92	90	93	4.6	5.2	5.1	28.3	26.4	29.0	E 2	SW 2	SW 1	8	8	5	10.2	*1 ♕ ≡2
26.	3.2	3.8	2.6	3.2	3.5	0.5	93	97	96	5.4	5.8	5.3	27.8	25.3	25.3	E 2	E 3	E 2	8	8	8	4.5	●2 ≡1.23
27.	3.0	3.4	1.8	2.7	3.8	1.9	83	87	96	4.7	5.1	5.1	33.3	36.3	38.1	NE 1	NE 1	SE 1	8	8	8	6.8	●2 ≡2.3
28.	3.8	2.8	3.2	3.3	3.8	0.7	90	89	87	5.4	5.0	5.0	23.1	19.1	21.7	NE 2	NE 1	N 3	8	8	5	11.4	●1.2 ≡1.2
29.	1.8	-1.2	-1.0	-0.1	3.8	1.7	93	73	69	4.9	3.0	2.9	30.6	36.8	45.1	N 4	N 5	N 4	5	8	5		*1 ≡1
30.	-1.2	-2.8	-4.8	-2.9	1.8	-2.3	84	74	71	3.5	2.8	2.3	56.7	59.0	60.5	N 3	N 3	N 3	8	8	5		
31.																							
Midd.	-2.4	-1.7	-2.3	-2.1	0.6	-4.9	73	76	76	3.2	3.4	3.3	749.5	749.2	749.7	1.7	1.9	2.1	66	64	63	139.2	

DECEMBER.

Dag	8.	2.	9.	Middel	Max.	Min.	8.	2.	9.	8.	2.	9	8.	2.	9.	8.	2	9.	8.	2.	9.	Ned. bör	Anmærkn:
1.	-6.6	-5.6	-4.8	-5.7	-1.2	-6.9	63	65	67	1.7	1.9	2.1	761.3	761.4	763.5	N 4	N 3	N 3	5	8	5		♕
2.	-5.6	-7.6	-8.4	-7.2	-4.8	-6.7	65	55	52	1.9	1.4	1.2	66.3	67.5	66.8	N 3	N 4	0	5	5	2		♕
3.	-3.4	-0.6	1.0	-1.0	-3.4	-8.9	74	88	85	2.6	3.9	4.2	60.6	58.3	56.5	NE 1	E 3	E 3	8	8	8		*2 ●3 ≡23
4.	1.4	1.2	3.6	2.1	1.9	-3.5	100	100	100	5.0	5.0	5.9	56.9	56.1	53.0	0	0	SE 1	8	8	8	4.0	●3 ≡1.3
5.	3.4	3.2	4.2	3.6	5.7	0.7	100	100	97	5.8	5.8	6.0	46.9	45.8	40.9	0	0	SE 1	8	8	8	22.5	●1.23 ≡1.23
6.	8.8	5.8	4.0	6.2	8.8	2.5	92	55	97	7.8	3.8	5.9	39.2	47.2	47.2	W 4	W 3	SW 1	8	8	2	11.0	♕
7.	4.0	2.2	2.8	3.0	8.8	2.9	90	93	75	5.5	5.0	4.3	46.2	38.4	41.0	0	0	0	8	8	2	2.6	●2 ♕ ≡2
8.	-0.6	0.2	-1.4	-0.6	4.0	-0.6	73	89	96	3.2	4.1	3.7	49.7	50.4	54.5	N 1	0	E 3	5	8	8		
9.	-3.4	-3.4	0.2	-2.2	0.3	-4.5	74	82	92	2.6	2.9	4.3	59.8	56.2	49.3	E 2	E 2	E 3	8	8	8	1.2	*1.23 ≡1
10.	-3.0	-3.6	-4.8	-3.8	3.7	-3.4	78	69	71	2.9	2.4	2.3	42.4	53.1	52.5	N 5	N 4	0	8	5	8	7.0	*1
11.	1.0	1.6	0.0	0.9	2.7	-6.3	81	75	71	4.0	3.8	3.2	31.0	29.3	41.8	N 2	NW 4	N 3	5	8	8	10.2	*2
12.	-4.0	-2.6	-10.6	-5.7	1.9	-5.3	77	74	32	2.6	2.8	0.7	50.1	46.8	49.3	0	NW 1	N 4	8	2	2		♕
13.	-15.4	-13.0	-9.2	-12.5	-2.6	-16.2	9	37	69	0.1	0.6	1.5	55.0	54.2	57.4	N 5-6	N 5-6	N 5-6	5	5	5		*1.23 ≡1.23
14.	-7.6	-8.0	-9.0	-8.2	-7.6	-15.4	55	59	69	1.4	1.5	1.6	65.4	65.9	64.9	N 3	N 2	N 3	2	2	8		
15.	-8.4	-8.8	-9.0	-8.7	-7.6	-9.0	58	57	57	1.4	1.3	1.3	63.4	62.0	60.6	N 2	N 1	N 1	5	2	8		
16.	-6.4	-9.2	-13.4	-9.7	-4.6	-10.2	58	44	27	1.6	1.0	0.4	58.1	62.5	67.1	N 5	N 4	N 3	5	8	8		*2 ≡2
17.	-17.2	-18.8	-18.2	-18.1	-6.4	-17.2	26	18	4	0.3	0.2	0.1	67.0	65.9	62.8	N 4	N 5	N 4	5	5	2		
18.	-15.4	-12.0	-6.8	-11.4	-15.2	-18.8	17	41	68	0.2	0.7	1.8	56.8	52.4	49.8	N 3	N 3	NE 4	8	5	8		*23
19.	-1.4	-2.2	-6.8	-3.5	-1.4	-15.4	84	87	73	3.5	3.4	2.0	53.2	54.4	56.4	NE 2	NE 2	NE 2	8	8	8	4.4	*1
20	-13.6	-11.4	-9.2	-11.4	-1.4	-13.6	43	43	56	0.7	0.8	1.3	57.0	56.5	59.5	N 4	N 4	N 4	8	8	5	0.8	*1.2 ♕ ≡1
21.	-9.4	-9.4	-9.4	-9.4	-9.0	-15.0	50	75	69	1.1	1.6	1.5	63.5	65.4	65.5	N 4	N 3	N 3	5	2	2		♕
22	-10.2	-8.8	-8.0	-9.0	-8.6	-10.2	67	75	100	1.4	1.7	2.5	63.7	62.2	60.0	N 3	N 3	N 2	2	8	5		♕
23.	-11.0	-11.0	-13.8	-11.9	-7.6	-11.0	59	59	42	1.1	1.1	0.7	61.6	61.2	60.3	N 3	N 3	N 5	5	2	5		*3 ♕ ≡3
24.	-11.4	-10.0	-10.6	-10.7	-10.6	-13.8	36	74	59	0.7	1.5	1.2	57.6	59.9	60.0	N 5	N 4	N 4	8	8	5		*1
25.	-13.0	-12.4	-12.0	-12.5	-10.0	-13.8	61	62	56	1.0	1.1	1.0	58.3	57.8	57.3	N 4	N 4	N 4	8	8	8		*1.23 ≡1.23
26.	-14.2	-12.2	-13.0	-13.1	-12.0	-14.2	57	70	76	0.9	1.2	1.3	55.9	54.5	51.2	N 4	N 4	N 3	8	8	8		*1.3 ≡1.3
27.	-3.8	-6.2	-8.6	-6.2	-2.6	-14.2	87	90	70	3.0	2.5	1.6	32.8	30.9	22.7	E 3	N 2	N 4	8	8	5	2.4	*1.23 ♕
28.	-13.4	-14.6	-15.2	-14.4	-3.8	-13.4	52	48	54	0.8	0.7	0.7	44.6	48.5	52.5	N 5	N 5	N 4	8	8	5	1.8	*1.23
29.	-11.6	-10.0	-9.8	-10.5	-9.0	-15.4	42	67	67	0.8	1.4	1.4	52.3	50.7	51.3	N 4	N 4	N 4	8	8	5		*1.23 ≡1.23
30.	-9.2	-9.6	-10.2	-9.7	-7.8	-11.6	75	62	60	1.7	1.3	1.2	54.1	55.0	56.0	N 3	N 3	N 2	5	5	2		♕
31.	-8.2	-4.8	-0.6	-4.5	-7.6	-12.6	76	86	92	1.8	2.7	4.1	50.7	48.4	40.5	0	0	0	8	8	5	0.2	*2 ≡2
Midd.	-6.7	-6.5	-6.7	-6.6	-3.5	-9.7	64	68	68	2.2	2.2	2.3	754.2	754.2	753.9	2.8	2.8	2.7	6.5	6.5	5.7	68.1	

GRIMSEY (AKUREYRI).
1880.

Nordlig Bredde (Latitude N): 66°34'. *Vestlig Længde fra Greenwich (Longitude O de Gr.): 18°3'.*

Höjde over Havet (Altitude): 2.5 m. *Observator: Pastor Gudmundarson.*

Iagttagelsestider (Heures d'observation) 8 a.m., 2 p.m. 9 p.m.		Januar	Februar	Marts	April	Mai	Juni	Juli	August	September	Oktober	November	December	Aar (année)
Thermometer. Celsius.	Middel (moyenne)	0.6	-1.3	1.4	3.3	3.5	7.2	10.2	10.9	4.7	0.7	-3.8	-8.8	2.4
	Middel Maximum	3.0	1.5	3.1	5.4	6.2	10.3	13.3	13.5	7.1	3.1	-1.1	-6.0	5.0
	Middel Minimum	-2.3	-3.4	-1.2	1.1	1.2	4.9	8.4	8.5	2.8	-1.2	-6.6	-12.6	0.0
	Middel Variation	5.3	4.9	4.3	4.3	5.0	5.4	4.9	5.0	4.3	4.3	5.5	6.6	5.0
	Absolut Maximum	8.4	5.0	9.2	10.3	11.4	19.0	18.6	19.4	13.9	9.3	3.6	5.8	19.4
	Absolut Minimum	-10.4	-16.6	-12.6	-6.6	-4.4	0.2	4.2	4.4	-1.2	-11.0	-15.0	-20.4	-20.4
Fugtighedsgrad (hum. rel.)	Middel	82	82	82	86	81	85	86	84	86	80	85	87	84
Damptryk (tens. d. vap.)	Middel	4.0	3.6	4.4	5.1	5.0	6.6	8.2	8.2	5.6	4.1	3.1	2.3	5.0
Barometer.	Middel	752.4	742.5	755.4	753.2	759.7	758.7	759.5	755.4	755.1	766.5	750.6	757.4	755.5
Skydække (nébulosité)	Middel	8.8	8.7	8.7	8.5	8.5	6.9	7.8	8.2	9.8	9.0	9.7	9.6	8.7
Nedbör (haut. d. pl.)	Sum	12.6	16.8	20.7	7.8	22.8	9.8	2.0	29.0	56.9	39.0	67.4	5.0	289.8
Dage med: (jours de)	Nedbör ● ✱ ▲	18	18	8	9	14	5	2	9	17	16	23	20	159
	Sne ✱	8	15	5	5	3	"	"	"	1	8	19	13	77
	Hagl ▲	5	3	"	"	2	"	"	"	"	1	6	9	26
	Taage ≡	"	2	4	6	3	10	9	8	"	"	"	"	42
	Torden K	"	"	"	"	"	"	"	"	"	"	"	"	"
	Frost (froid)	20	20	14	6	10	"	"	"	2	20	27	30	149
	Storm (tempête)	2	"	1	"	1	3	"	"	"	1	"	1	9
Vindretning: (direction du vent)	N	1	9	2	4	5	2	7	3	10	5	7	31	86
	NE	11	11	19	14	13	13	15	7	27	17	31	22	200
	E	6	16	28	23	16	22	15	22	18	13	23	7	209
	SE	31	13	30	11	9	15	4	18	3	4	10	12	160
	S	6	6	1	2	1	3	2	4	"	3	1	2	31
	SW	7	5	1	5	3	1	"	15	7	12	2	2	60
	W	22	17	4	15	23	11	14	12	10	21	4	4	157
	NW	5	8	1	4	11	7	8	2	9	13	5	9	82
	Stille (calme)	4	2	7	12	12	16	28	10	6	5	7	4	113
Vindstyrke: (force du vent)	N	2.0	3.0	2.2	2.0	2.4	2.5	1.9	1.7	2.7	2.6	2.6	2.8	2.6
	NE	3.1	2.9	2.6	2.0	2.6	2.0	1.7	2.0	2.6	2.3	2.8	2.6	2.5
	E	2.2	2.9	2.1	2.5	2.1	2.2	1.5	1.7	2.4	2.0	2.7	2.6	2.2
	SE	2.5	2.8	2.0	2.1	1.6	2.9	2.0	1.7	2.0	1.8	2.9	2.7	2.3
	S	2.2	2.1	2.0	1.6	2.0	1.3	1.5	1.5	"	2.0	2.7	2.0	1.9
	SW	3.3	2.6	1.0	2.8	2.5	2.0	"	2.6	3.0	2.5	2.7	2.4	2.7
	W	2.9	3.4	1.9	2.4	2.7	2.9	2.9	2.8	2.4	2.7	2.6	3.3	2.8
	NW	2.5	3.1	1.5	1.7	2.2	1.9	2.1	2.0	2.1	2.3	2.1	3.0	2.3
	Middelstyrke (force moy.)	2.6	2.9	2.0	2.0	2.1	1.9	1.4	1.8	2.3	2.3	2.5	2.6	2.2

Dag	Thermometer. Celsius.						Fugtighedsgrad			Damptryk			Barometer.			Vindens Retn. og Styrke			Skydække			Nedbör	Anmærkn:
	8.	2.	9.	Middel	Max.	Min.	8.	2.	9.	8.	2.	9	8.	2.	9.	8.	2	9.	8.	2.	9.		
1.	-2.8	-0.2	-1.8	-1.6	-1.8	-3.6	94	94	94	3.5	4.3	3.8	728.0	722.6	718.6	S 2	NE 3	NE 3	8	10	10		▲3
2.	-6.0	-5.6	-5.2	-5.6	0.2	-6.2	93	93	93	2.6	2.8	2.8	32.9	41.6	51.2	NE 5	NE 5	NE 4	10	10	10		▲123
3.	-3.6	-1.8	0.4	-1.7	-2.4	-6.0	85	82	83	2.9	3.3	3.9	52.0	44.3	44.4	SE 3	SE 4	SE 3	10	10	8		✱▲
4.	1.6	2.4	3.6	2.5	1.6	-5.9	80	87	88	4.1	4.8	5.2	43.9	39.2	41.0	SE 3	SE 4	0	8	10	10		●3
5.	1.4	0.8	1.2	1.1	4.6	1.4	91	87	77	4.6	4.2	3.9	36.3	39.8	42.8	0	W 3	W 2	10	10	8	2.0	●1
6.	3.4	3.6	3.0	3.3	3.4	0.8	75	78	85	4.4	4.6	4.8	55.5	58.5	59.0	W 4	W 3	SE 2	8	8	8		
7.	6.4	8.0	3.0	5.8	6.8	3.0	84	71	74	6.0	5.7	4.2	58.2	57.4	55.6	SE 3	SE 3	SE 3	5	10	8		
8.	4.2	3.0	2.0	3.1	8.4	2.8	76	81	87	4.7	4.6	4.6	59.6	56.2	52.6	SE 3	SE 1	NE 2	5	8	10		✱●3 ♕
9.	2.4	3.2	3.0	2.9	4.3	1.6	80	85	81	4.5	4.9	4.6	54.2	50.8	51.3	SE 2	SE 2	W 4	10	10	10	4.8	
10.	3.4	3.6	3.2	3.4	3.6	2.4	82	78	81	4.8	4.6	4.7	56.5	56.6	59.6	SE 3	SE 3	S 1	10	10	8		
11.	3.0	3.2	2.4	2.9	3.6	3.0	88	85	87	5.0	4.9	4.8	63.9	65.4	65.9	W 1	W 1	0	10	10	10		
12.	0.4	-0.4	-0.2	-0.1	3.2	0.4	87	87	87	4.1	3.9	3.9	66.9	70.2	75.8	N 2	NW 2	WNW 2	8	10	10		✱ ♕
13.	-3.6	-3.8	-3.6	-3.7	0.4	-3.6	76	75	71	2.6	2.6	2.5	78.7	76.9	74.7	ESE 2	SE 3	SE 2	8	8	0	2.0	♕
14.	1.6	1.4	1.4	1.5	1.6	-3.8	80	76	91	4.1	3.9	4.6	72.2	70.9	69.1	W 2	SW 2	ENE 2	8	10	10		
15.	-1.5	-1.5	0.0	-1.0	2.3	-1.5	84	72	87	3.5	3.0	4.0	69.0	69.4	69.1	E 2	E 2	SE 2	0	0	10	0.4	✱
16.	5.0	4.5	-4.0	1.8	5.0	-1.8	83	78	75	5.4	4.9	2.5	65.9	66.1	70.7	W 3	WNW 3	NE 2	10	10	10	0.8	●
17.	-3.2	-2.4	-0.2	-1.9	5.0	-4.0	67	73	83	2.4	2.8	3.8	71.9	69.7	66.1	ESE 2	SE 2	S 2	0	0	8	0.4	♕
18.	3.0	3.2	4.6	3.6	3.0	-4.6	78	78	73	4.4	4.5	4.6	65.7	65.4	65.1	W 2	W 2	SSW 3	8	8	8		
19.	4.0	4.6	3.8	4.1	5.2	2.1	75	79	85	4.6	5.0	5.1	66.4	67.8	69.2	W 3	W 3	SW 2	10	8	8		●3
20	3.4	4.4	4.4	4.1	4.6	3.2	78	82	85	4.6	5.1	5.3	65.3	66.8	70.7	SSE 2	SSW 3	SW 4	8	8	10	0.4	
21.	-3.4	1.6	3.6	0.6	4.8	-3.4	85	76	75	3.0	3.9	4.4	71.3	70.8	66.3	NW 2	SE 2	SE 2	10	5	10		
22	5.2	2.8	1.4	3.1	5.3	-3.4	80	88	87	5.3	4.9	4.4	52.0	50.7	52.3	W 3	W 4	W 5-6	10	10	10	0.2	●
23.	-0.2	-1.0	-3.0	-1.4	5.6	-2.0	87	86	80	3.9	3.7	2.9	60.2	60.3	61.4	W 4	WNW 3	NE 3	10	10	10		
24.	2.4	3.8	4.2	3.5	2.4	-3.0	74	82	79	4.0	4.9	4.9	52.4	49.6	41.8	ESE 2	SE 1	SE 2	8	10	10		●3
25.	3.0	3.4	3.0	3.1	5.2	2.4	85	85	85	4.8	5.0	4.8	37.9	38.9	26.9	W 3	S 3	SE 3	10	10	10		●123
26.	-3.4	-7.2	-2.2	-4.3	3.4	-3.4	85	87	81	3.0	2.2	3.2	28.5	28.9	29.3	WNW 3	NE 3	ENE 3	10	10	10		✱1▲2
27.	-3.0	-1.6	-2.8	-2.5	-0.6	-7.2	72	82	72	2.6	3.3	2.7	34.9	33.3	35.8	SW 4	SW 4	WNW 4	10	10	10		✱3
28.	-7.2	-5.0	-4.0	-5.4	-0.6	-8.2	87	98	84	2.2	3.0	2.9	35.8	33.2	33.1	ENE 3	SE 3	SW 4	10	10	10		▲1✱23
29.	-10.4	-4.4	2.4	-4.1	-3.0	-10.4	77	84	84	1.5	2.7	4.6	41.3	41.2	36.8	NE 2	ESE 2	SE 2	10	10	10		✱2
30.	4.0	3.0	3.2	3.4	4.0	-10.4	66	81	89	4.0	4.6	5.1	30.0	25.6	29.7	SE 3	SE 4	W 4	8	10	10	1.6	●3
31.	-0.4	0.0	-4.0	-1.5	4.4	-0.8	87	79	84	3.9	3.7	2.9	33.7	27.3	33.2	0	SE 2	WNW 2	8	10	10		
Midd.	0.3	0.8	0.7	0.6	3.0	-2.3	81	82	83	3.9	4.1	4.1	752.9	752.1	752.2	2.5	2.7	2.5	8.3	8.8	9.2	12.6	
FEBRUAR.																							
1.	0.6	2.6	2.4	1.9	1.2	-5.6	70	67	59	3.3	3.7	3.3	738.9	741.0	740.7	SW 3	SW 3	W 2	10	5	0		♕
2.	2.4	4.0	3.4	3.3	2.6	0.6	77	66	78	4.2	4.0	4.6	33.6	34.9	35.2	SSE 2	SSW 3	W 3	8	8	2		
3.	-1.8	2.0	1.0	0.4	4.0	-2.8	66	87	80	2.6	4.6	4.1	43.9	45.0	38.4	NE 2	SSW 2	E 3	10	5	10		
4.	-4.4	-2.6	-1.4	-2.8	2.2	-4.4	84	81	86	2.7	3.0	3.6	42.4	45.2	46.4	ENE 3	ENE 3	E 2	10	10	8	0.4	▲12
5.	-1.0	-0.2	-0.6	-0.6	-0.7	-4.6	78	83	83	3.4	3.8	3.6	41.9	40.8	41.0	ESE 3	S 2	W 3	10	10	10	1.8	✱2 ♕
6.	0.6	1.0	-0.2	0.5	0.8	-1.0	80	80	83	3.8	4.1	3.8	26.5	20.2	17.3	E 2	0	0	10	8	10	3.4	✱●12 ♕
7.	-2.2	-4.6	-9.0	-5.3	1.2	-2.2	89	93	97	3.5	3.0	2.2	16.0	20.3	25.5	N 4	NNW 3	WNW 4	10	10	10	0.2	✱2▲3
8.	-2.0	-1.5	-0.8	-1.4	-0.2	-9.0	90	49	56	3.5	2.0	2.4	31.3	34.8	37.5	W 4	W 3	W 4	10	10	10	0.6	♕
9.	0.0	-4.6	-3.6	-2.7	0.6	-2.0	94	93	89	4.3	3.0	3.1	31.3	35.3	42.1	N 3	NE 4	WNW 3	10	10	10		✱
10.	-0.4	1.4	2.2	1.1	0.6	-4.6	87	76	91	3.9	3.9	4.9	41.8	39.7	35.5	ESE 3	ESE 3	E 3	10	10	10	0.4	
11.	2.2	2.4	3.6	2.7	2.2	-0.6	91	91	88	4.9	5.0	5.2	33.5	32.6	30.2	E 3	ESE 3	SE 3	2	8	10		
12.	4.0	4.0	4.4	4.1	4.2	2.2	82	82	79	5.0	5.0	4.9	29.1	26.8	32.5	ESE 3	ESE 3	ESE 3	8	8	8		
13.	1.8	1.2	1.4	1.5	5.0	1.8	68	73	71	3.6	3.7	3.6	48.0	52.7	50.0	SSW 3	SE 3	SE 3	8	10	10		✱1
14.	2.2	4.0	3.8	3.3	2.8	1.2	77	82	82	4.1	5.0	4.9	41.7	39.1	40.8	SE 4	E 4	SE 4	8	8	0		✱2
15.	2.4	2.4	0.2	1.7	4.6	2.2	74	74	80	4.0	4.0	3.7	52.5	53.7	54.3	SE 3	SE 2	SE 2	5	5	10		≡3
16.	0.8	3.0	3.2	2.3	2.4	1.2	90	91	92	4.4	5.2	5.3	52.8	52.0	53.0	E 3	E 3	ENE 3	10	10	10		●123 ≡
17.	2.4	1.6	0.0	1.3	3.2	0.8	87	87	89	4.8	4.5	4.0	54.1	51.7	51.8	ENE 2	ENE 2	NE 2	10	10	10		●123✱23
18.	-3.0	-5.4	-5.6	-4.7	2.4	-3.0	89	93	93	3.3	2.8	2.8	51.8	51.1	50.4	NNE 3	N 3	N 3	10	10	10	1.6	✱23
19.	-6.2	-5.8	-6.0	-6.0	-1.8	-6.2	93	93	93	2.6	2.7	2.6	46.5	45.0	44.5	N 3	NE 3	NE 3	10	10	10		✱123
20	-4.6	-4.2	-4.8	-4.5	-4.2	-6.2	93	89	84	3.0	2.9	2.6	46.7	50.3	55.3	ENE 3	N 1	WNW 2	10	10	10	0.6	✱12
21.	-2.0	0.0	1.4	-0.2	-1.4	-4.8	78	79	74	3.1	3.7	3.8	58.2	58.7	57.8	SW 1	S 1	SE 1	10	0	0		
22	4.0	3.0	2.6	3.2	4.2	-2.0	82	91	84	5.0	5.2	4.7	54.0	48.6	51.7	SSE 3	W 4	W 4	10	10	8		●2
23.	2.4	2.4	2.0	2.3	4.2	1.8	87	84	87	4.8	4.6	4.6	55.3	58.7	57.5	WSW 4	W 3	S 2	8	8	8	2.0	
24.	2.0	2.0	1.2	1.7	2.6	2.0	87	87	87	4.6	4.6	4.4	49.1	49.3	43.7	W 4	W 4	W 4	8	8	8		✱3
25.	-0.4	-3.2	-6.4	-3.3	2.0	-0.4	87	76	76	3.9	2.7	2.1	44.5	43.2	48.9	WNW 3	NW 2	NE 3	10	8	10		✱1
26.	-10.6	-7.0	-4.8	-7.5	0.4	-11.2	63	70	69	1.2	1.9	2.2	60.5	58.7	49.4	N 3	WNW 3	W 3	8	10	10		
27.	-1.4	-12.2	-15.8	-9.8	1.2	-10.6	90	81	85	3.7	1.4	1.1	32.1	31.3	31.5	WNW 3	NW 3	NW 3	10	10	10	1.2	▲1✱23
28.	-13.6	-12.4	-12.2	-12.7	-1.0	-16.6	88	96	96	1.4	1.7	1.7	34.6	31.0	31.4	WNW 4	NW 4	NE 4	10	10	10	2.4	✱123
29.	-2.2	-3.0	-5.0	-3.4	-2.2	-13.8	89	85	79	3.5	3.1	2.4	36.0	37.0	40.9	N 4	ENE 3	E 4	10	10	10	2.2	✱123
30.																							
31.																							
Midd.	-1.0	-1.0	-1.5	-1.2	1.5	-3.4	83	82	82	3.7	3.6	3.5	742.4	742.4	742.6	3.0	2.8	2.9	9.1	8.6	8.3	16.8	

GRIMSEY (AKUREYRI). **MARTS.** **1880.**

Dag	Thermometer. Celsius. 8.	2.	9.	Middel	Max.	Min.	Fugtighedsgrad 8.	2.	9.	Damptryk 8.	2.	9	Barometer. 8.	2.	9.	Vindens Retn. og Styrke 8.	2	9.	Skydække 8.	2.	9.	Nedbör	Anmærkn:
1.	-4.8	-6.0	-7.0	-5.9	-1.8	-6.6	84	77	97	2.6	2.2	2.6	740.9	740.1	740.9	ENE 3	NE 3	ENE 3	10	10	10		✱23
2.	-6.2	-7.0	-5.8	-6.3	-4.4	-7.0	76	75	72	2.2	2.0	2.1	42.0	41.9	41.2	ENE 3	ENE 3	NE 3	10	10	10	1.4	
3.	-3.8	-3.0	-2.4	-3.1	-2.6	-7.0	75	76	77	2.6	2.8	2.9	40.6	39.6	38.4	SE 2	SE 2	E 3	8	8	10		
4.	-8.4	-10.4	-9.6	-9.5	-1.8	-8.4	85	77	71	2.0	1.5	1.5	44.5	48.8	51.1	NNE 3	NE 3	NE 3	10	10	10		✱1.2.3
5.	-10.4	-10.0	-9.0	-9.8	-7.8	-10.8	77	84	78	1.5	1.7	1.8	54.3	56.8	56.6	NE 2	ENE 2	E 2	10	10	10	0.6	
6.	-7.0	-6.6	-5.6	-6.4	-6.6	-10.9	70	76	73	1.9	2.1	2.2	57.2	55.5	54.6	ESE 3	SE 3	SE 3	10	10	10		
7.	-0.4	3.2	3.2	2.0	-0.4	-7.0	72	75	78	3.2	4.3	4.5	52.1	46.1	43.1	SE 3	SE 2	SE 1	10	10	10		
8.	0.0	-1.0	-0.6	-0.5	3.4	-0.4	87	90	90	4.0	3.9	4.0	37.7	40.9	42.7	N 2	NE 2	ENE 2	10	10	10	3.6	●1✱1 ≡2.3
9.	-12.6	-5.8	-1.6	-6.7	0.6	-12.6	50	72	78	0.9	2.1	3.2	56.5	61.5	64.5	WNW 1	WNW 2	W 3	10	8	10		
10.	-3.6	-1.8	1.6	-1.3	-0.2	-12.6	76	74	73	2.6	2.9	3.7	57.7	55.0	53.5	E 2	ESE 3	SE 2	8	8	8		
11.	5.4	6.0	5.4	5.6	5.6	-4.9	77	69	77	5.1	4.8	5.1	50.1	49.3	51.6	SE 3	SE 3	SE 2	10	8	8		
12.	4.6	5.4	1.0	3.7	6.0	4.1	82	77	87	5.2	5.1	4.3	55.9	56.7	60.9	0	0	NE 2	2	5	10		
13.	-0.4	1.8	1.0	0.8	5.4	-0.8	87	80	80	3.9	4.2	4.1	65.1	65.0	63.7	NE 2	E 2	E 2	10	8	8		
14.	4.4	4.8	4.8	4.7	4.4	-0.4	76	73	70	4.7	4.7	4.5	63.2	62.4	62.5	SE 3	SE 2	SE 1	8	8	8		
15.	5.0	5.2	5.4	5.2	5.0	3.4	76	74	80	5.0	4.9	5.4	63.6	64.3	62.6	SE 1	SE 1	SE 2	8	8	8		
16.	4.0	4.2	4.0	4.1	5.4	4.0	82	76	72	5.0	4.7	4.4	61.7	60.7	59.8	SE 1	SE 1	SE 1	8	5	0		
17.	3.0	5.2	5.0	4.4	4.4	2.6	81	80	83	4.6	5.3	5.4	58.1	57.7	59.1	SE 3	SE 2	ESE 2	2	10	8		
18.	4.4	6.2	7.4	6.0	5.6	3.0	76	84	79	4.7	5.9	6.0	59.0	59.5	59.4	SE 3	ESE 1	ESE 1	8	8	10		
19.	6.6	7.8	5.0	6.5	7.6	4.4	76	76	74	5.5	6.0	4.8	63.2	64.0	63.7	0	0	E 1	10	8	2		
20	5.2	8.2	7.4	6.9	8.0	3.6	71	63	73	4.7	5.1	5.6	63.4	63.2	63.1	E 2	ESE 2	SE 1	5	5	10		
21.	5.8	9.2	6.2	7.1	8.2	5.1	81	67	72	5.5	5.8	5.1	61.5	60.0	57.6	0	SE 1	SE 1	8	8	5		
22	4.4	3.4	2.8	3.5	9.2	3.4	82	88	84	5.1	5.2	4.7	55.4	59.2	60.8	N 2	W 2	SSW 2	10	8	5		●2
23.	4.2	4.5	4.1	4.3	5.2	2.8	96	94	97	5.9	5.9	5.9	61.8	61.7	61.6	NE 1	E 1	E 1	10	8	10	3.1	
24.	4.2	6.2	5.4	5.3	4.8	3.4	96	96	95	5.9	6.8	6.4	60.8	61.3	63.3	E 1	E 1	E 1	10	10	10		●3
25.	5.6	5.8	4.8	5.4	7.0	4.2	93	96	96	6.3	6.6	6.1	64.9	66.1	69.0	SW 1	W 1	E 1	5	8	10		≡3
26.	2.2	3.2	2.4	2.6	7.0	2.2	94	95	94	5.1	5.5	5.2	69.9	68.9	69.8	E 2	E 1	E 1	10	10	10		≡1
27.	3.4	4.6	3.2	3.7	4.0	2.2	85	89	97	5.0	5.6	5.6	67.9	66.4	63.9	0	0	E 1	10	8	10		
28.	2.0	3.1	2.2	2.4	5.2	2.0	98	96	96	5.2	5.5	5.2	61.8	60.3	59.5	NE 1	NE 2	NE 2	10	10	10	0.4	●1 ≡1.2
29.	2.0	1.0	1.2	1.4	3.4	2.0	98	98	94	5.2	4.8	4.7	58.8	60.6	56.5	NE 4	NE 4	NE 4	10	10	10	0.2	●✱1.2.3
30.	2.2	2.2	3.2	2.5	3.8	1.0	94	98	95	5.1	5.2	5.5	45.0	40.1	36.1	E 5	E 5	E 2	10	10	10	0.2	●1.2✱1
31.	3.4	4.6	4.2	4.1	3.8	-1.4	92	89	96	5.3	5.6	5.9	29.0	28.4	28.6	E 3	E 4	SE 3	10	10	10	11.2	
Midd.	0.8	1.7	1.6	1.4	3.1	-1.2	82	82	83	4.2	4.5	4.5	755.6	755.5	755.2	2.0	2.0	1.9	8.7	8.6	8.7	20.7	

APRIL.

Dag	Thermometer. Celsius. 8.	2.	9.	Middel	Max.	Min.	Fugtighedsgrad 8.	2.	9.	Damptryk 8.	2.	9	Barometer. 8.	2.	9.	Vindens Retn. og Styrke 8.	2	9.	Skydække 8.	2.	9.	Nedbör	Anmærkn:
1.	4.4	5.2	3.2	4.3	4.6	3.2	85	95	95	5.3	6.3	5.5	731.8	737.7	738.9	SE 4	SE 3	SE 3	5	8	10		
2.	3.4	4.2	3.2	3.6	5.2	2.6	95	96	97	5.5	5.9	5.6	36.8	33.0	29.8	E 3	E 3	E 3	10	10	10		
3.	3.4	4.2	2.4	3.3	4.2	2.6	95	96	94	5.5	5.9	5.2	34.9	35.8	37.0	E 3	SE 2	SE 2	5	5	10		●3
4.	1.2	2.2	1.2	1.5	4.2	1.2	94	98	94	4.7	5.2	4.7	37.1	38.9	39.6	E 2	E 2	E 3	10	10	10	0.2	●✱1.3
5.	1.2	3.4	2.0	2.2	2.8	0.4	94	95	87	4.7	5.5	4.6	42.9	45.4	49.4	E 2	0	0	10	10	10	0.4	●✱1.3
6.	2.2	1.2	2.0	1.8	5.0	-0.4	94	94	87	5.1	4.7	4.6	51.9	52.2	53.4	NE 2	NE 2	NE 3	10	8	5		
7.	3.2	4.4	3.4	3.7	3.2	1.2	95	82	92	5.5	5.1	5.3	55.8	59.2	60.1	W 1	NE 1	NE 1	10	10	10		●1✱1.3
8.	3.4	6.2	6.0	5.2	5.8	-0.4	92	96	96	5.3	6.8	6.7	59.1	57.5	57.5	S 1	S 2	W 3	10	5	10	0.4	
9.	6.4	8.6	6.4	7.1	7.4	2.6	90	83	81	6.4	6.8	5.8	56.8	56.8	58.0	W 4	SW 3	W 3	10	8	10	4.2	●1
10.	6.2	4.0	3.2	4.5	8.6	3.0	81	82	92	5.7	5.0	5.3	59.3	61.0	62.3	WNW 2	0	ENE 2	8	10	10		
11.	7.0	8.8	6.2	7.3	7.8	2.1	75	74	81	5.6	6.3	5.7	61.9	61.5	61.7	E 1	ESE 1	SE 1	5	2	5		
12.	5.0	6.0	1.6	4.2	9.0	5.0	83	84	87	5.4	5.8	4.5	58.2	55.9	58.4	0	0	W 2	10	8	10		
13.	1.0	-0.6	-5.0	-1.5	7.6	0.8	87	83	79	4.3	3.6	2.4	60.6	62.6	66.1	NW 1	N 2	NE 2	10	10	10		
14.	0.8	3.6	3.6	2.7	1.6	-6.6	80	72	82	3.9	4.2	4.8	63.1	60.2	58.5	WSW 2	W 3	W 2	8	8	8		
15.	5.0	5.0	3.2	4.4	5.3	0.4	83	83	78	5.4	5.4	4.5	56.8	56.2	55.8	SW 3	W 3	W 2	5	10	10		
16.	4.4	5.0	2.2	3.9	5.8	2.0	76	74	84	4.7	4.8	4.5	55.0	54.6	54.6	0	0	ENE 3	8	8	10		
17.	1.8	3.6	2.0	2.5	6.4	1.8	88	75	80	4.6	4.4	4.3	54.1	53.2	52.4	ENE 3	E 3	E 3	5	8	10		
18.	2.0	2.8	2.4	2.4	4.0	1.4	80	88	91	4.3	4.9	5.0	51.2	49.2	46.6	E 3	E 3	ENE 3	10	10	10		≡1.2.3
19.	1.4	4.4	3.6	3.1	3.6	1.4	91	92	88	4.6	5.7	5.2	41.8	40.1	39.2	NE 2	ENE 3	E 3	10	10	10		●✱1.2 ≡2.3
20	5.2	4.4	2.2	3.9	5.2	1.4	86	89	91	5.7	5.5	4.9	41.3	40.9	40.6	E 3	ENE 3	ENE 3	5	10	10	0.6	≡2.3
21.	2.6	1.8	1.2	1.9	5.2	1.6	94	95	94	5.2	5.0	4.7	41.9	44.0	47.3	NNE 2	N 2	N 2	10	10	10		●1.3 ≡2.3
22	3.4	2.0	2.0	2.5	3.4	1.1	92	96	94	5.3	5.2	5.0	48.0	44.8	44.5	0	ENE 1	E 2	10	10	10	0.2	≡2
23.	2.0	3.6	1.4	2.3	3.4	2.0	87	88	87	4.6	5.2	4.4	45.4	46.4	51.3	WNW 2	ENE 2	ENE 2	10	8	10		●1.3✱3 ≡2
24.	-5.4	-2.4	-3.0	-3.6	3.6	-5.4	87	77	72	2.7	2.9	2.6	57.9	62.9	66.3	N 2	WNW 2	WNW 2	10	8	8	1.8	
25.	1.6	2.6	1.4	1.9	1.6	-5.6	87	80	83	4.5	4.5	4.2	67.4	65.7	63.5	W 2	SW 3	SSW 2	8	5	5		
26.	4.0	6.0	4.6	4.9	4.0	-1.6	66	72	73	4.0	5.0	4.6	62.4	61.9	62.5	WSW 3	W 1	NE 1	5	5	10		
27.	5.6	5.4	5.4	5.5	6.3	3.2	83	83	86	5.6	5.6	5.8	62.6	63.4	63.9	0	ENE 2	E 2	10	10	10		
28.	6.6	9.2	6.2	7.3	6.8	4.6	84	80	78	6.1	6.9	5.5	65.4	65.7	68.0	WNW 2	0	SE 1	8	10	10		
29.	8.0	9.0	8.4	8.5	9.4	4.1	71	74	71	5.7	6.4	5.9	67.7	66.5	65.6	SE 1	0	0	2	10	5		●2
30.	6.0	8.6	5.0	6.5	10.3	4.2	84	77	83	5.8	6.4	5.4	59.1	55.3	57.1	SE 2	SE 3	W 4	8	10	2		
31.																							
Midd.	3.4	4.4	2.9	3.6	5.4	1.1	86	85	86	5.1	5.4	4.9	752.9	752.9	753.7	1.9	1.8	2.2	8.2	8.5	8.9	7.8	

Dag	Thermometer. Celsius. 8.	2.	9.	Middel	Max.	Min.	Fugtighedsgrad 8.	2.	9.	Damptryk 8.	2.	9	Barometer. 8.	2.	9.	Vindens Retn. og Styrke 8.	2	9.	Skydække 8.	2.	9.	Nedbör	Anmærkn:
1.	3.6	4.8	0.0	2.8	8.8	2.8	72	55	79	4.2	3.5	3.7	758.6	757.5	758.5	W 2	NW 2	NE 2	2	5	10		
2.	-3.8	-3.0	-2.6	-3.1	7.2	-4.4	75	76	77	2.6	2.8	2.9	62.3	65.1	65.8	NW 3	NW 3	WNW 3	10	10	10		
3.	1.0	3.4	4.0	2.8	1.0	-3.8	63	58	69	3.1	3.4	4.2	64.8	58.4	53.5	SE 2	E 2	SE 2	2	8	10		
4.	3.8	5.4	4.0	4.4	4.4	-0.2	75	80	82	4.5	5.4	5.0	51.7	52.3	53.2	W 4	W 3	W 4	8	10	10		
5.	-4.0	-2.8	-1.0	-2.6	5.4	-4.0	75	72	67	2.5	2.7	2.9	60.0	66.9	70.3	NW 3	NNE 3	N 2	10	10	0		*
6.	1.6	2.8	1.4	1.9	1.6	-4.4	71	77	76	3.7	4.4	3.9	68.5	66.8	65.3	SW 1	SE 2	E 2	0	0	2	1.6	
7.	4.4	4.8	5.0	4.7	4.4	0.1	66	86	80	4.2	5.5	5.2	63.0	61.9	65.4	ESE 2	E 2	E 2	8	8	10		●
8.	7.4	4.2	3.4	5.0	7.4	4.1	85	85	85	6.5	5.2	5.0	63.8	62.4	63.2	SE 1	WNW 2	0	10	8	8	2.8	●
9.	5.0	5.2	6.0	5.4	7.6	3.1	86	83	90	5.6	5.5	6.3	65.6	68.2	69.2	SE 1	SE 1	0	10	10	8	0.8	
10	9.0	8.6	7.0	8.2	9.0	4.2	72	83	84	6.2	6.8	6.3	69.1	68.3	68.2	0	W 3	W 3	8	8	5		
11.	6.6	9.0	6.4	7.3	10.0	6.0	76	80	81	5.6	6.9	5.8	69.2	69.7	70.5	WSW 3	W 2	W 1	8	8	8		
12.	6.2	8.2	7.0	7.1	10.4	5.2	81	85	84	5.7	6.9	6.3	69.7	66.4	65.8	SE 2	0	0	10	10	10		
13.	7.2	6.4	1.6	5.1	8.6	6.1	82	87	87	6.2	6.2	4.5	66.7	68.2	71.6	W 2	W 2	NE 2	10	10	10		
14.	1.4	1.4	2.4	1.7	7.4	0.4	91	91	91	4.6	4.6	5.0	73.5	73.5	74.5	NE 1	NE 2	0	10	10	10		
15.	3.8	2.8	1.8	2.8	5.2	0.1	92	88	88	5.5	4.9	4.6	73.7	72.5	72.2	0	WNW 2	WNW 1	10	8	10		●
16.	4.4	5.4	4.6	4.8	4.4	1.8	92	92	89	5.7	6.2	5.6	70.3	68.9	67.7	NW 1	WNW 1	0	10	10	10	4.8	≡3
17.	4.0	7.0	7.4	6.1	5.8	3.2	92	89	93	5.6	6.7	7.1	63.9	60.2	57.4	E 2	E 2	E 2	10	10	10		≡1
18.	11.4	7.6	7.0	8.7	11.4	3.4	79	90	84	8.0	7.0	6.3	53.7	53.7	54.2	WNW 3	W 3	W 4	10	10	2		●
19.	8.0	6.6	6.4	7.0	11.4	5.6	82	81	84	6.6	5.9	6.0	45.2	48.4	53.1	SE 2	W 5	W 4	10	10	5	0.4	●2
20	6.4	5.6	4.4	5.5	10.6	5.6	69	74	82	5.0	5.0	5.1	54.5	51.9	50.1	WSW 4	SW 3	W 3	5	10	10	0.6	●3
21.	4.4	5.4	3.4	4.4	8.0	1.4	79	71	78	4.9	4.7	4.6	53.9	53.6	52.8	W 3	W 3	WNW 2	10	8	2	7.2	●1
22	5.6	2.4	1.4	3.1	5.8	2.4	80	77	80	5.4	4.2	4.0	49.8	45.6	43.2	0	E 3	ENE 3	10	10	10		
23.	3.4	2.0	1.2	2.2	6.0	1.4	82	91	91	4.8	4.8	4.5	42.9	42.5	43.2	ENE 3	NE 3	ENE 3	10	10	10		●*23
24.	-1.0	-0.2	-1.2	-0.8	4.6	-1.4	90	90	90	3.9	4.1	3.8	45.3	46.5	46.8	NNE 3	NNE 3	N 1	10	10	8	2.2	▲1
25.	-0.2	-1.2	-2.0	-1.1	0.6	-1.6	90	90	90	4.1	3.8	3.5	49.3	50.6	52.3	NE 3	NE 3	ENE 3	10	10	10	0.2	*1
26.	-3.0	-2.2	-1.2	-2.1	1.0	-3.6	89	89	86	3.3	3.5	3.6	50.7	49.7	51.1	NE 3	NNE 3	N 3	10	10	10	1.4	▲12
27.	-1.8	-1.0	-1.2	-1.3	-1.0	-3.2	82	78	74	3.3	3.4	3.1	55.1	58.5	62.0	NE 3	NW 2	NW 2	10	10	10	0.4	
28.	1.4	4.4	4.0	3.3	1.4	-2.9	74	76	92	3.8	4.7	5.6	62.5	62.2	62.5	S 2	W 2	W 1	10	10	8		●2
29.	7.4	7.4	5.0	6.6	7.4	1.4	79	70	68	6.0	5.4	4.5	61.5	58.3	56.4	0	E 2	ENE 2	8	5	8		
30.	5.6	5.6	4.4	5.2	8.8	4.4	89	86	92	6.1	5.9	5.7	55.3	54.7	56.3	E 2	E 2	E 1	10	10	10		●12 ≡2
31.	9.0	11.0	9.0	9.7	9.0	4.2	74	74	83	6.4	7.2	7.1	58.2	59.2	61.1	0	E 2	0	5	10	8	0.4	
Midd.	3.8	4.1	3.2	3.7	6.2	1.2	80	81	83	5.0	5.1	4.9	759.8	759.4	759.9	2.0	2.4	1.9	8.5	8.9	8.1	22.8	

JUNI.

Dag	Thermometer. Celsius. 8.	2.	9.	Middel	Max.	Min.	Fugtighedsgrad 8.	2.	9.	Damptryk 8.	2.	9	Barometer. 8.	2.	9.	Vindens Retn. og Styrke 8.	2	9.	Skydække 8.	2.	9.	Nedbör	Anmærkn:
1.	6.6	7.2	5.0	6.3	13.0	6.6	84	68	80	6.1	5.1	5.2	763.3	766.9	769.0	W 3	W 2	0	5	10	10		
2.	5.0	5.6	6.2	5.6	7.6	4.6	83	80	84	5.4	5.4	5.9	70.2	72.0	74.6	SE 2	N 2	0	10	10	10		
3.	5.6	7.4	5.0	6.0	8.0	0.6	80	65	92	5.4	5.0	6.0	74.0	70.7	69.6	SW 2	W 2	0	2	5	10		≡3
4.	6.4	10.0	7.0	7.8	10.0	2.4	78	70	78	5.6	6.5	5.6	64.3	59.1	57.3	0	0	0	10	10	10		●3
5.	6.2	6.4	3.0	5.2	10.3	6.1	81	78	88	5.7	5.6	5.0	54.2	53.2	53.3	WNW 3	N 3	NW 3	10	5	10	7.0	●12 ≡3
6.	5.0	5.4	4.4	4.9	10.2	2.8	68	68	85	4.4	4.5	5.3	54.2	54.8	55.5	E 3	E 3	E 3	10	8	10	0.4	
7.	4.2	4.2	6.8	5.1	6.2	3.2	76	79	76	4.7	4.9	5.6	59.8	62.0	62.6	E 3	ENE 3	ENE 2	10	10	10		
8.	2.4	3.0	4.0	3.1	6.8	0.2	74	81	72	4.0	4.6	4.4	65.2	63.8	61.9	NE 3	NE 2	E 1	10	5	0		
9.	6.0	7.4	5.4	6.3	6.0	0.6	87	82	95	6.0	6.3	6.4	57.5	57.0	58.0	S 1	S 2	SE 2	0	0	5		
10.	3.2	3.3	3.0	3.2	9.8	2.4	95	93	88	5.5	5.4	5.0	59.6	59.6	58.7	E 1	E 2	E 3	5	8	5		
11.	4.4	5.2	5.2	4.9	5.0	2.3	92	95	95	5.7	6.3	6.3	57.1	54.5	53.2	SE 4	SE 5	SE 5	5	5	0		
12.	6.4	6.4	6.2	6.3	6.4	4.2	93	96	96	6.7	6.9	6.8	51.9	49.9	48.3	SE 5	SE 4	SE 4	5	10	10		≡23
13.	10.4	12.6	9.4	10.8	11.0	5.6	94	93	93	8.8	10.0	8.2	48.4	48.7	49.9	SE 1	0	0	0	0	8		
14.	7.4	8.2	7.2	7.6	13.8	6.6	98	96	96	7.5	7.8	7.3	52.6	55.1	56.6	W 4	W 3	W 2	10	2	10	0.2	●13
15.	7.2	9.2	7.2	7.9	10.2	7.2	96	96	96	7.3	8.3	7.3	61.1	61.4	59.5	W 5	0	SE 3	5	5	8	0.8	
16.	10.4	11.4	10.0	10.6	10.8	7.2	94	97	99	8.8	9.7	9.0	58.3	60.0	60.8	0	E 1	SE 1	10	10	10		● ≡23
17.	13.8	17.4	13.5	14.9	16.0	10.0	95	95	94	11.1	14.0	10.7	60.7	63.2	64.8	W 4	W 2	SE 1	5	8	8	1.4	
18.	15.5	17.2	14.6	15.8	18.2	10.4	93	56	92	12.3	8.2	11.4	65.3	63.1	62.6	0	SE 3	E 2	2	8	2		
19.	10.2	10.6	7.4	9.4	19.0	10.2	83	90	90	7.7	8.4	6.9	61.6	61.5	61.5	NW 2	E 2	ENE 2	2	5	5		
20	7.4	7.8	7.4	7.5	14.0	6.1	90	88	93	6.9	6.9	7.1	60.9	58.7	58.2	ENE 3	ENE 3	ENE 3	10	8	10		≡13
21.	6.0	8.4	7.4	7.3	8.8	6.0	93	91	93	6.5	7.4	7.1	59.2	60.1	61.6	WNW 2	W 2	NW 1	10	10	8		≡123
22	4.8	5.0	5.0	4.9	11.2	4.6	96	86	83	6.1	5.6	5.4	62.2	61.2	61.1	NW 1	NE 2	NE 1	10	10	10		≡1
23.	4.8	3.8	3.6	4.1	7.3	3.2	89	88	88	5.7	5.3	5.2	59.3	58.6	57.6	0	0	0	10	10	10		≡123
24.	5.2	8.8	5.8	6.6	7.0	3.1	89	88	87	5.9	7.4	5.9	56.2	56.2	59.1	NW 2	NW 2	NE 2	10	5	10		≡1
25.	6.0	6.6	5.6	6.1	10.0	4.8	81	67	74	5.6	4.8	5.0	60.6	60.5	59.2	E 2	E 2	ESE 2	10	10	5		
26.	8.4	10.4	9.0	9.3	8.4	3.6	79	69	72	6.5	6.5	6.2	55.4	54.6	53.7	ESE 2	E 2	ENE 2	0	0	5		
27.	8.4	9.0	7.4	8.3	11.8	6.2	69	62	82	5.7	5.3	6.3	53.1	51.5	52.1	NE 2	NE 2	ENE 2	5	0	0		
28.	5.6	7.0	4.0	5.5	9.0	3.8	83	75	92	5.6	5.6	5.6	53.1	52.6	53.2	NE 1	ENE 1	NE 2	8	0	10		≡3
29.	9.8	12.0	9.6	10.5	10.0	4.0	83	75	73	7.5	7.8	6.5	54.0	54.1	53.6	0	S 1	0	10	10	10		
30.	9.2	9.6	7.2	8.7	13.6	8.1	80	80	82	6.9	7.1	6.2	52.5	51.9	52.2	ESE 2	ESE 2	E 2	8	8	2		
31.																							
Midd.	7.1	8.2	6.8	7.4	10.3	4.9	86	82	87	6.6	6.8	6.5	758.9	758.5	758.6	2.1	2.0	1.7	6.9	6.5	7.4	9.8	

GRIMSEY (AKUREYRI). **JULI.** **1880.**

Dag	Thermometer. Celsius.						Fugtighedsgrad			Damptryk			Barometer.			Vindens Retn. og Styrke			Skydække			Nedbör	Anmærkn:
	8.	2.	9.	Middel	Max.	Min.	8.	2.	9.	8.	2.	9	8.	2.	9.	8.	2	9.	8.	2.	9.		
1.	8.6	10.0	7.4	8.7	10.6	6.4	69	73	79	5.8	6.7	6.0	752.0	750.9	751.2	ENE 1	E 2	0	5	5	5		
2.	8.4	10.0	7.6	8.7	10.8	6.6	79	75	85	6.5	6.9	6.6	53.7	54.7	57.6	0	N 2	WNW 2	10	2	8		
3.	11.2	12.8	12.4	12.1	11.4	7.6	74	72	76	7.4	7.8	8.1	59.1	59.1	59.4	0	E 2	E 1	8	8	8		
4.	14.0	15.6	12.6	14.1	14.2	10.2	84	76	88	9.9	10.0	9.4	56.5	54.5	53.9	SE 2	0	E 1	8	5	8		
5.	11.6	12.4	9.4	11.1	18.6	11.6	87	86	91	8.8	9.1	8.0	56.4	57.0	59.8	NNW 2	NE 3	NE 2	8	8	10		≡3
6.	9.5	9.6	7.4	8.8	15.0	9.2	87	94	93	7.6	8.3	7.1	61.1	61.4	62.7	NNE 2	NNW 2	N 3	10	10	10		≡1.23
7.	8.6	6.4	5.8	6.9	10.2	5.1	88	93	96	7.3	6.7	6.6	61.2	60.7	61.6	NW 2	N 2	N 1	10	10	10		≡3
8.	10.6	11.6	9.6	10.6	10.8	4.8	92	97	96	8.7	9.8	8.6	58.3	57.3	58.0	SE 2	ESE 2	ESE 2	10	5	8		
9.	9.6	10.4	9.2	9.7	12.8	8.8	96	89	88	8.6	8.3	7.5	59.4	59.6	61.1	0	S 2	S 1	10	8	10		
10.	9.0	12.4	10.4	10.6	13.0	7.6	91	86	81	7.7	9.1	7.6	62.0	61.8	64.0	W 1	N 1	0	10	5	0		
11.	10.5	14.2	11.4	12.0	12.8	7.6	80	84	84	7.6	10.0	8.4	65.9	65.9	66.6	0	0	0	0	5	0		
12.	12.2	13.2	11.2	12.2	15.2	8.2	86	76	84	8.9	8.6	8.3	64.5	63.8	65.5	W 4	W 4	0	0	0	0		
13.	13.6	14.2	13.4	13.7	14.8	9.2	81	75	83	9.4	9.0	9.5	66.4	65.3	66.2	0	W 4	W 2	8	0	5		
14.	14.0	14.6	12.4	13.7	14.8	11.2	84	71	77	9.9	8.7	8.2	63.6	62.7	62.0	W 3	W 4	W 3	8	8	5		
15.	12.0	13.0	11.4	12.1	15.2	9.4	83	81	82	8.6	9.0	8.2	61.5	61.3	63.5	NW 3	W 4	0	5	8	5		
16.	11.2	11.2	8.4	10.3	15.2	10.6	84	84	82	8.3	8.3	6.8	64.2	64.2	66.0	W 2	0	0	10	10	10		≡1
17.	8.0	10.2	8.0	8.7	11.8	7.2	90	89	93	7.2	8.2	7.5	65.4	64.4	64.9	NW 2	0	E 1	10	5	10		
18.	10.0	13.4	10.0	11.1	11.8	7.2	91	76	91	8.3	8.7	8.3	63.3	62.0	61.5	0	0	0	10	10	10		≡1.23
19.	13.0	14.6	13.2	13.6	15.2	9.4	81	82	86	9.0	10.1	9.6	59.6	59.7	59.9	NW 1	SE 2	0	10	5	10		
20	12.0	15.6	12.6	13.4	15.2	12.0	93	92	93	9.6	12.1	10.0	61.6	61.7	60.8	W 2	W 2	E 2	5	8	8		
21.	15.6	16.8	14.0	15.5	15.8	11.8	92	93	93	12.1	13.2	11.0	59.0	57.6	56.9	0	0	0	10	10	10		
22	14.6	17.0	11.2	14.3	17.0	11.8	92	85	94	11.4	12.2	9.3	55.3	55.0	55.9	ENE 2	ENE 1	ENE 1	8	5	5		
23.	12.0	10.6	9.4	10.7	17.6	11.2	95	94	93	9.8	8.9	8.2	56.1	55.4	55.8	NE 1	NE 2	NE 2	10	10	10		≡1.23
24.	11.0	13.2	10.4	11.5	15.2	9.2	91	83	92	8.9	9.3	8.6	55.7	54.4	54.9	NE 1	0	ENE 2	10	10	10		≡3
25.	10.6	10.6	9.6	10.3	15.6	8.8	90	92	94	8.4	8.7	8.3	56.5	57.6	59.7	0	0	NE 1	10	10	10		≡3
26.	11.4	10.6	9.0	10.3	11.7	9.6	92	90	74	9.2	8.4	6.4	60.8	61.2	61.5	E 2	ENE 3	ENE 2	10	8	8		●
27.	9.0	10.0	7.8	8.9	11.8	7.8	83	73	82	7.1	6.7	6.5	61.8	61.2	60.4	E 1	E 1	E 1	8	8	8	1.6	
28.	7.6	7.4	6.4	7.1	11.8	7.1	85	82	78	6.6	6.3	5.6	59.1	57.9	57.3	0	ENE 2	NE 1	10	10	10		
29.	5.2	5.0	5.8	5.3	10.2	4.4	95	92	87	6.3	6.0	5.9	55.4	54.9	54.8	NW 2	WNW 3	WNW 3	10	10	10	0.4	●1.23
30.	8.0	5.4	5.8	6.4	8.2	4.8	82	89	84	6.6	6.0	5.7	55.5	54.2	55.5	WNW 2	N 2	0	10	10	10		≡2
31.	5.4	5.8	5.4	5.5	9.0	4.2	92	90	89	6.2	6.2	6.0	54.8	53.7	54.1	NE 1	NE 2	0	10	10	10		
Midd.	10.6	11.5	9.6	10.6	13.3	8.4	87	84	87	8.3	8.6	7.8	759.5	759.1	759.8	1.3	1.7	1.1	8.4	7.3	7.8	2.0	

AUGUST.

Dag	8.	2.	9.	Middel	Max.	Min.	8.	2.	9.	8.	2.	9	8.	2.	9.	8.	2	9.	8.	2.	9.	Nedbör	Anmærkn:
1.	7.0	9.0	7.8	7.9	7.0	4.4	84	86	88	6.3	7.3	6.9	752.8	753.3	754.1	ENE 1	ENE 2	ENE 2	10	8	2		
2.	9.6	9.4	8.0	9.0	10.0	4.4	78	80	85	6.9	7.1	6.8	56.3	55.8	57.0	ENE 2	E 2	E 2	10	10	10		≡3
3.	8.2	9.0	7.0	8.1	10.3	6.1	85	86	84	6.9	7.3	6.3	56.3	54.8	55.1	ENE 2	ENE 2	ENE 2	10	10	10		
4.	5.4	7.2	9.0	7.2	9.3	5.4	86	82	86	5.8	6.2	7.3	55.6	53.9	52.0	NE 2	ENE 2	ENE 2	10	10	10		
5.	9.6	13.4	11.0	11.3	9.6	5.4	91	76	86	8.1	8.7	8.4	49.2	46.7	47.2	ENE 1	E 2	E 3	10	8	8		≡1
6.	10.0	8.0	7.4	8.5	13.8	8.8	86	85	90	7.8	6.8	6.9	47.5	47.2	47.4	E 3	NE 3	N 3	10	10	10		●1
7.	6.0	9.0	10.4	8.5	10.8	5.2	81	83	89	5.6	7.1	8.3	47.0	46.5	46.2	W 1	E 1	E 1	10	10	10	3.0	●1 ≡3
8.	10.4	10.4	6.8	9.2	11.0	6.0	94	94	96	8.8	8.8	7.1	46.3	45.7	47.1	E 1	N 1	N 1	10	10	10		≡3
9.	9.4	8.6	8.6	8.9	10.8	6.6	93	91	91	8.2	7.5	7.5	47.4	45.6	45.4	0	E 1	0	10	10	10		●3 ≡2
10.	9.0	11.0	8.4	9.5	11.2	8.6	91	89	93	7.7	8.7	7.7	46.1	48.6	52.0	W 3	W 2	E 1	10	5	10	10.4	●1.3
11.	10.0	12.4	11.2	11.2	11.8	7.6	91	83	84	8.3	8.8	8.3	59.7	62.1	64.3	SW 4	SW 3	S 1	8	8	5	4.4	
12.	12.0	12.4	11.4	11.9	15.2	10.4	80	71	82	8.3	7.6	8.2	66.6	66.7	67.7	SE 1	SE 2	S 1	8	2	0		
13.	12.0	15.4	10.0	12.5	17.4	9.4	78	63	88	8.1	8.3	8.1	66.3	64.1	63.7	S 1	E 2	E 1	8	5	8		
14.	11.0	12.4	10.4	11.3	16.0	8.6	79	71	84	7.7	7.6	7.8	63.0	60.1	59.9	SW 3	SW 2	SW 2	0	5	5		
15.	13.0	14.0	11.2	12.7	15.8	10.4	81	79	84	9.0	9.4	8.3	58.7	58.1	60.6	0	NW 2	W 4	0	5	8		
16.	11.2	13.0	12.0	12.1	16.0	10.4	94	93	95	9.3	10.2	9.8	64.2	63.9	65.4	SW 3	SW 3	SW 3	5	8	10		
17.	14.0	15.4	15.2	14.9	14.0	10.8	88	94	94	10.4	12.3	12.2	61.9	59.8	55.5	SSW 3	SSW 3	SW 3	10	10	10		
18.	12.0	13.4	12.4	12.6	17.0	12.0	93	95	95	9.6	10.8	10.1	51.7	53.6	53.8	W 4	W 4	W 3	8	8	8		
19.	13.2	15.0	10.4	12.9	15.0	10.1	93	94	94	10.4	12.0	8.8	48.6	46.1	47.1	0	WSW 2	W 4	8	8	8		
20	7.2	10.0	10.4	9.2	15.0	7.2	87	78	87	6.6	7.1	8.1	52.2	55.2	57.9	W 2	SE 1	SE 1	10	10	10		
21.	9.4	12.4	11.4	11.1	12.0	7.2	93	86	89	8.2	9.1	8.9	59.1	59.7	59.7	E 1	0	W 2	10	10	10	0.4	●1.2
22	10.6	9.8	9.2	9.9	13.2	9.2	81	94	93	7.7	8.4	8.1	59.7	59.1	60.6	WSW 3	WNW 2	0	10	10	10	3.6	
23.	9.2	10.2	9.4	9.6	11.8	8.6	93	96	93	8.1	8.9	8.2	61.7	60.8	60.1	0	SE 1	SE 1	10	10	10	0.2	●1.23 ≡2
24.	12.0	15.0	14.2	13.7	12.0	9.0	88	88	86	9.1	11.2	10.3	56.9	55.2	55.2	SE 2	SE 1	SE 1	10	10	10	2.6	●1
25.	15.0	18.6	15.0	16.2	17.0	10.8	71	61	73	9.0	9.8	9.3	55.6	55.7	56.3	SE 1	E 1	E 1	5	8	5		
26.	13.4	15.8	14.6	14.6	19.4	11.1	75	60	71	8.5	8.0	8.7	56.3	55.2	53.8	SE 3	E 3	SE 3	10	10	10		≡2
27.	13.2	15.8	14.0	14.3	18.0	12.8	67	56	60	7.6	7.5	7.1	47.7	43.7	50.7	ESE 4	SW 2	SW 3	10	10	2		≡1.2
28.	12.8	15.0	12.6	13.5	17.8	10.8	76	63	81	8.3	8.0	8.7	57.9	59.2	60.0	0	SE 2	0	2	8	10		
29.	10.6	10.0	8.4	9.7	15.6	10.6	94	96	93	8.9	8.8	7.7	56.2	52.1	53.0	SE 1	E 1	W 3	10	10	10	2.2	●1.2
30.	10.0	12.0	8.6	10.2	11.0	7.8	78	66	66	7.1	6.9	5.5	60.2	60.1	61.1	SW 2	SW 1	0	8	2	2	2.2	
31.	8.0	11.6	9.6	9.7	14.4	7.2	76	80	94	6.1	8.1	8.3	60.2	56.9	51.4	SE 1	SE 3	SE 2	2	10	10		
Midd.	10.5	12.1	10.5	11.0	13.5	8.5	85	81	86	8.0	8.5	8.2	755.8	755.0	755.5	1.8	1.9	1.8	8.1	8.3	8.1	29.0	

Dag	Thermometer. Celsius. 8.	2.	9.	Middel	Max.	Min.	Fugtighedsgrad 8.	2.	9.	Damptryk 8.	2.	9.	Barometer. 8.	2.	9.	Vindens Retn. og Styrke 8.	2	9.	Skydække 8.	2.	9.	Nedbör	Anmærkn:
1.	10.6	10.4	8.6	9.9	12.0	8.0	92	81	86	8.7	7.6	7.1	745.4	747.2	749.4	0	SW 3	WSW 3	10	10	10	4.8	●
2.	4.4	4.6	3.4	4.1	11.2	4.2	84	92	82	5.2	5.6	4.8	50.8	53.8	55.2	W 2	W 2	0	10	10	10	0.6	
3.	4.8	5.4	5.0	5.1	6.2	2.1	86	86	89	5.5	5.8	5.8	55.5	53.8	53.8	ENE 2	ENE 3	ENE 2	10	10	10		
4.	5.6	4.0	2.8	4.1	6.2	4.1	93	78	67	6.3	4.8	3.8	55.7	56.8	59.1	NW 2	NNW 2	NNW 2	10	10	10	2.6	●1.2.3
5.	2.6	3.5	4.4	3.5	6.2	1.2	80	82	85	4.5	4.8	5.3	58.0	56.6	55.3	ENE 2	NE 2	ENE 2	10	10	10	1.4	
6.	6.8	6.0	4.8	5.9	7.0	2.0	87	87	79	6.4	6.0	5.1	52.2	51.6	52.8	ENE 3	ENE 2	NW 2	10	10	10		
7.	7.0	7.4	6.6	7.0	7.2	3.4	75	70	76	5.6	5.4	5.5	50.8	52.1	53.0	SE 3	SW 2	SW 3	8	10	10	0.8	●1.2.3
8.	9.0	11.4	12.4	10.8	9.2	5.6	77	77	76	6.6	7.7	8.1	52.7	47.8	42.0	W 3	SW 4	SW 2	10	10	10	2.2	●1.2
9.	13.0	13.6	8.0	11.5	13.8	9.0	78	61	96	8.7	7.1	7.7	38.3	39.2	40.9	SW 4	0	NE 2	10	10	10		●3
10.	6.0	5.4	4.4	5.3	13.9	4.6	90	92	89	6.3	6.2	5.5	43.4	41.2	41.2	NE 2	NE 2	NE 2	10	10	10	4.4	●1.2.3
11.	2.2	2.4	1.6	2.1	6.2	1.6	87	80	87	4.7	4.5	4.5	40.8	40.5	43.1	NW 2	N 2	N 2	10	10	10	2.6	●1.2
12.	6.4	8.2	9.2	7.9	6.4	1.0	93	93	91	6.7	7.6	7.8	46.8	46.6	46.4	ESE 2	E 2	E 1	10	10	10		
13.	6.2	6.4	4.8	5.8	9.2	5.8	96	96	92	6.8	6.9	5.9	47.7	48.4	50.6	WNW 3	WNW 2	WNW 2	10	10	10	3.4	●1.2.3
14.	3.6	4.2	5.0	4.3	7.0	2.2	93	96	95	5.6	5.9	6.2	51.6	53.4	56.1	WNW 3	WNW 3	WNW 3	10	10	10		
15.	5.4	5.0	4.6	5.0	6.2	1.8	77	95	89	5.1	6.2	5.6	60.0	56.6	50.1	W 3	W 2	W 2	10	10	10		●2.3
16.	8.0	8.0	7.6	7.9	8.2	3.8	96	96	96	7.7	7.7	7.5	44.8	42.4	41.4	W 2	0	E 3	10	10	10	4.6	●1.2.3
17.	4.8	4.8	4.6	4.7	8.2	2.6	96	89	96	6.1	5.7	6.0	41.7	42.4	43.7	NE 4	NE 3	NNE 3	10	10	10	5.2	●1.2.3
18.	6.0	3.4	3.0	4.1	6.0	2.4	96	92	95	6.7	5.3	5.4	47.3	51.3	50.6	NNE 4	NNE 4	NE 4	10	10	10	15.4	●1.2.3
19.	7.4	5.6	3.0	5.3	7.4	2.6	93	93	95	7.1	6.3	5.4	53.3	56.0	59.7	N 3	N 3	N 3	10	10	10	5.4	●1
20.	5.4	6.0	6.2	5.9	8.2	3.0	92	93	93	6.2	6.5	6.6	60.1	60.3	60.2	NNE 3	NNE 3	NNE 2	10	10	10	1.2	●1
21.	7.4	5.4	3.2	5.3	7.4	5.1	90	86	89	6.9	5.8	5.1	61.0	61.1	62.8	NNE 3	NE 3	ENE 2	10	10	10		
22.	3.4	3.4	3.0	3.3	7.4	2.1	88	88	88	5.2	5.2	5.0	63.0	64.0	65.8	NE 2	NNW 2	NW 1	10	10	10		
23.	2.6	2.4	2.0	2.3	5.3	1.6	87	77	84	4.8	4.2	4.4	68.8	69.3	68.8	0	ENE 2	ENE 1	10	10	10		
24.	1.4	2.0	2.4	1.9	4.0	0.6	91	91	91	4.6	4.8	5.0	67.1	64.9	64.4	E 3	E 3	E 3	10	10	10		●1.2.3
25.	1.6	0.6	-0.4	0.6	2.8	0.8	80	83	87	4.1	4.0	3.9	63.6	62.6	61.8	NE 3	NE 2	ENE 3	10	10	10	0.7	*2.3
26.	1.4	2.4	3.2	2.3	1.8	-0.6	80	80	85	4.0	4.5	4.9	60.0	58.7	60.0	ENE 3	E 3	ENE 3	10	10	10	1.6	●2
27.	2.6	3.6	4.0	3.4	4.0	1.1	67	72	85	3.7	4.2	5.2	64.0	65.6	65.5	ENE 2	E 2	SE 1	10	8	10		
28.	5.0	6.6	6.0	5.9	5.2	1.8	83	84	87	5.4	6.1	6.0	65.5	62.9	63.4	0	ENE 2	NE 3	10	10	10		●1.3
29.	0.6	0.4	-1.2	-0.1	7.0	0.2	76	70	82	3.7	3.3	3.5	68.9	71.0	73.1	NE 3	ENE 2	ENE 2	8	8	8		
30.	0.4	2.4	1.2	1.3	1.0	-1.2	73	60	70	3.5	3.2	3.6	71.3	71.5	71.4	E 3	SE 2	NNE 2	5	10	10		
31.																							
Midd.	5.1	5.2	4.4	4.9	7.1	2.8	86	84	87	5.7	5.6	5.5	755.0	755.0	755.4	2.5	2.3	2.2	9.7	9.9	9.9	56.9	

OKTOBER.

Dag	8.	2.	9.	Middel	Max.	Min.	Fugt. 8.	2.	9.	Damp. 8.	2.	9.	Bar. 8.	2.	9.	Vind 8.	2	9.	Sky 8.	2.	9.	Nedbör	Anmærkn:
1.	0.6	-0.2	0.0	0.1	2.4	-1.0	73	65	76	3.5	2.9	3.5	776.9	777.8	779.5	NE 3	NE 3	N 3	2	10	10		
2.	0.8	3.4	1.6	1.9	1.6	-1.4	70	75	80	3.4	4.4	4.1	77.2	75.7	74.8	WNW 2	WSW 3	NW 2	10	10	10		●3
3.	0.4	2.0	0.8	1.1	3.4	-0.2	73	69	83	3.5	3.7	4.1	75.5	74.6	72.9	NE 2	NW 2	N 2	8	8	8		
4.	0.4	1.0	0.6	0.7	2.4	-0.2	80	80	83	3.8	4.1	4.0	71.8	71.4	71.7	0	0	0	10	10	10		*1
5.	1.0	2.0	0.8	1.3	2.2	-0.4	73	77	77	3.7	4.1	3.7	70.9	68.5	67.1	E 1	ESE 1	ESE 1	10	10	10		
6.	2.8	3.0	3.4	3.1	2.8	-0.6	74	81	85	4.2	4.6	5.0	64.4	62.3	61.0	W 2	SW 3	SW 2	10	8	8		
7.	7.0	6.6	6.6	6.7	7.0	1.8	84	90	90	6.3	6.5	6.5	56.4	55.0	53.7	SW 1	SW 1	SSW 1	10	10	10	0.6	●1.2.3
8.	3.8	3.2	3.0	3.3	7.2	2.4	92	92	91	5.5	5.3	5.2	58.1	60.1	62.5	ENE 2	E 2	ESE 2	10	10	10	6.4	●1.2
9.	6.8	8.4	8.6	7.9	7.0	2.8	93	92	93	6.8	7.5	7.8	59.3	56.7	50.5	SE 2	S 3	S 2	10	10	10		●2.3
10.	6.0	6.8	5.2	6.0	9.3	5.6	93	87	86	6.5	6.4	5.7	48.5	50.3	51.8	NW 2	W 3	W 2	10	8	8	8.6	●1.2
11.	6.8	6.8	5.0	6.2	7.6	5.2	78	76	83	5.8	5.6	5.4	57.0	60.1	62.1	SW 4	SW 4	SW 3	8	8	8		
12.	2.0	2.4	0.8	1.7	7.0	1.4	91	91	83	4.8	5.0	4.1	60.0	60.6	63.4	WSW 3	WSW 3	NE 2	10	10	10	4.8	●*1.2.3
13.	1.0	0.4	-0.2	0.4	2.6	0.1	80	87	76	4.1	4.1	3.4	66.6	68.9	68.4	E 2	ENE 3	NE 2	10	10	10	0.6	●*1.2.3
14.	6.4	7.8	3.4	5.9	6.6	-1.0	64	90	92	4.6	7.1	5.3	61.3	58.1	60.2	W 4	W 4	W 5	10	10	10		●1.2.3
15.	0.2	0.8	1.4	0.8	8.0	-2.0	90	83	91	4.2	4.1	4.6	61.2	60.6	59.6	E 2	E 1	ESE 2	10	10	10	0.8	●*1.2.3
16.	2.0	3.0	2.2	2.4	2.2	-0.2	91	85	70	4.8	4.8	3.8	60.2	59.3	58.4	0	W 2	WNW 2	10	10	10	9.2	●1.2
17.	-3.0	-5.8	-5.8	-4.9	3.4	-3.8	85	82	82	3.1	2.4	2.4	63.5	67.8	70.6	NNE 3	NE 3	NE 3	10	10	10	2.6	*2.3▲1.2
18.	-5.6	-7.0	-7.4	-6.7	-3.0	-6.6	77	70	69	2.3	1.9	1.8	78.9	79.4	79.9	NE 2	NE 2	NE 2	10	10	10	5.4	
19.	-6.0	-5.2	-3.2	-4.8	-4.4	-7.4	71	74	76	2.1	2.2	2.7	80.4	79.8	79.5	NE 2	NE 1	NE 1	8	8	8		
20.	-2.4	-1.2	3.2	-0.1	-1.4	-6.0	69	74	81	2.6	3.1	4.7	77.3	75.5	72.7	SSW 1	SSW 2	SW 3	8	8	10		
21.	2.2	1.4	2.0	1.9	3.2	-2.8	87	87	84	4.7	4.4	4.4	70.7	70.0	70.5	WNW 3	WNW 3	WNW 2	10	10	10		●1
22.	3.0	4.4	2.6	3.3	3.0	1.0	85	82	87	4.8	5.1	4.8	68.6	67.3	68.1	WNW 2	W 1	W 2	10	0	10		
23.	2.0	0.8	2.0	1.6	4.4	1.4	91	83	87	4.8	4.1	4.6	68.9	70.5	71.9	WNW 3	ENE 2	E 3	10	8	8		
24.	1.0	0.4	0.2	0.5	2.0	-0.6	83	80	83	4.1	3.8	3.9	66.3	62.9	62.9	E 3	ENE 3	ENE 4	8	10	8		♔
25.	-1.8	-0.4	-2.0	-1.4	1.0	-1.8	74	68	70	2.9	3.0	2.7	73.1	75.1	75.0	E 1	NW 3	WNW 3	8	8	8		♔
26.	-1.2	-2.2	-3.8	-2.4	0.0	-3.0	74	65	71	3.1	2.5	2.4	74.4	73.0	72.3	NW 2	NW 1	0	8	0	8		♔
27.	1.2	0.8	0.6	0.9	1.2	-4.8	80	77	80	4.0	3.7	3.8	67.6	67.3	67.2	W 3	WNW 3	WNW 2	8	8	8		♔
28.	1.8	3.2	3.6	2.9	2.0	0.6	73	78	78	3.8	4.5	4.6	66.1	63.4	59.5	WNW 3	W 3	SE 2	8	8	0		♔
29.	5.8	2.4	-2.0	2.1	6.0	1.2	72	84	82	4.9	4.6	3.2	54.5	52.9	58.1	WSW 3	WNW 2	N 2	10	10	10		*3
30.	-6.2	-8.6	-10.6	-8.5	5.8	-6.2	87	85	83	2.5	2.0	1.6	60.3	61.9	64.2	NNE 3	NNE 3	N 3	10	10	10		*1.2.3
31.	-8.6	-6.8	-5.6	-7.0	-6.0	-11.0	85	65	73	2.0	1.8	2.2	68.2	69.4	71.3	WNW 4	WNW 3	W 2	10	10	10		*1.2
Midd.	1.0	1.1	0.5	0.9	3.1	-1.2	80	80	81	4.1	4.2	4.1	766.6	766.3	766.5	2.3	2.4	2.2	9.2	8.8	9.0	39.0	

GRIMSEY (AKUREYRI). **NOVEMBER.** **1880.**

Dag	Thermometer. Celsius. 8.	2.	9.	Middel	Max.	Min.	Fugtighedsgrad 8.	2.	9.	Damptryk 8.	2.	9.	Barometer. 8.	2.	9.	Vindens Retn. og Styrke 8.	2	9.	Skydække 8.	2.	9.	Nedbör	Anmærkn:
1.	-1.6	1.6	-2.4	-0.8	-1.6	-9.0	70	68	81	2.8	3.5	3.1	766.4	764.6	762.5	SSW 2	W 4	NW 2	10	10	8		
2.	-0.8	-4.6	-7.6	-4.3	1.8	-3.6	83	88	86	3.6	2.8	2.2	58.2	50.5	63.5	ENE 1	ENE 2	NE 3	10	10	10		✱1.2.3
3.	-5.6	-1.8	2.4	-1.7	-0.2	-8.6	73	94	94	2.2	3.8	5.2	62.2	54.6	49.2	E 2	ESE 3	E 2	10	10	10		✱1.2 ●3
4.	0.2	0.4	0.4	0.3	3.0	-6.8	69	94	94	3.2	4.5	4.5	57.0	53.8	56.6	ENE 2	0	0	10	10	10	18.4	●1.3
5.	-2.8	-5.4	-4.8	-4.3	0.6	-3.2	85	87	84	3.2	2.7	2.6	54.3	58.5	53.2	ENE 2	ENE 3	E 3	10	10	10	5.0	✱1.2.3
6.	-5.6	-6.8	-9.4	-7.3	-2.6	-6.8	87	81	78	2.6	2.2	1.7	53.1	55.9	60.8	NE 3	NE 3	NE 3	10	10	10	6.4	✱1 ▲1.2
7.	-10.4	-9.2	-9.0	-9.5	-5.2	-11.0	77	72	85	1.5	1.6	1.9	65.2	67.7	69.9	NE 2	NE 2	NE 2	10	10	8	8.2	
8.	-0.8	-0.4	1.4	0.1	-0.6	-11.0	64	76	87	2.8	3.4	4.4	64.0	51.4	45.5	S 3	SE 3	SE 3	10	10	10		
9.	0.8	0.0	-2.0	-0.4	1.4	-3.6	87	83	78	4.2	3.8	3.1	55.2	57.8	59.7	WNW 2	WNW 3	NE 3	10	10	10		
10.	-3.6	-2.4	-1.6	-2.5	0.8	-4.2	76	77	86	2.6	2.9	3.5	57.1	54.7	51.2	E 3	SE 4	E 3	10	10	10		✱3
11.	1.2	1.4	-2.6	0.0	1.2	-3.6	87	87	89	4.4	4.4	3.4	44.7	45.3	45.0	E 3	E 4	ENE 3	10	10	10		●✱1.2.3 ▲3
12.	-8.6	-10.4	-13.4	-10.8	1.4	-8.6	85	83	80	2.0	1.7	1.3	49.4	52.3	55.2	NE 3	NE 3	NE 3	10	10	10		✱3 ▲1.2.3
13.	-14.6	-15.0	-14.6	-14.7	-8.6	-15.0	78	77	69	1.1	1.1	1.0	59.2	60.0	59.7	NE 3	NNE 3	NE 3	10	10	10		✱1.2
14.	-10.8	-9.2	-8.2	-9.4	-10.8	-15.0	90	84	79	1.7	1.9	1.9	56.4	50.7	53.2	NW 2	SW 3	NW 2	8	8	10	0.2	✱1.2.3
15.	-9.6	-11.0	-8.4	-9.7	-7.8	-10.8	78	69	85	1.7	1.3	2.0	56.0	56.3	57.6	NE 2	N 2	N 1	8	8	8		
16.	-9.4	-6.4	-4.8	-6.9	-8.4	-11.0	78	66	93	1.7	1.8	2.9	57.5	56.1	54.9	N 2	0	W 1	8	10	10		
17.	-5.6	-7.0	-6.6	-6.4	-2.8	-9.6	87	75	87	2.6	2.0	2.4	50.6	52.1	53.7	0	ENE 3	E 3	10	10	8	0.2	✱1.2
18.	-8.2	-7.2	-3.4	-6.9	-5.6	-8.6	73	69	78	1.8	1.8	2.4	56.0	54.7	54.9	SE 3	ESE 3	SE 3	8	8	10		
19.	-2.2	-1.6	0.4	-1.1	-1.6	-8.2	81	82	83	3.2	3.3	3.9	53.8	53.1	51.0	NE 2	SE 2	SE 3	10	10	10	0.6	✱
20	-8.0	-5.2	-11.6	-8.3	3.2	-8.6	85	93	89	2.1	2.8	1.6	51.0	51.3	56.5	NE 3	ENE 4	NNE 4	10	10	10	0.4	▲1.2.3
21.	-10.4	-8.4	-1.4	-6.7	-5.0	-11.6	90	91	94	1.8	2.2	3.9	55.5	53.5	52.6	N 4	NE 4	E 4	10	10	10	2.4	▲1.2.3
22	1.0	0.6	1.0	0.9	1.0	-9.6	90	90	90	4.5	4.3	4.5	50.9	49.2	46.8	E 2	E 2	E 2	10	10	10	0.6	●2.3 ✱3
23.	3.4	3.4	3.0	3.3	3.4	-0.6	92	95	95	5.3	5.5	5.4	41.1	38.1	35.9	ESE 3	ESE 3	E 3	8	8	10	2.4	●✱1
24.	3.6	3.2	2.8	3.2	3.6	2.2	98	95	94	5.8	5.5	5.3	34.1	33.4	31.9	ESE 2	E 3	ENE 3	10	10	10	1.6	●1.2.3
25.	1.2	1.0	1.4	1.2	3.6	0.6	94	94	91	4.7	4.7	4.6	28.0	28.0	29.3	0	W 3	NE 3	10	10	10	5.6	●✱1.2.3
26.	2.4	1.8	0.0	1.4	2.4	0.2	91	95	94	5.0	5.0	4.3	29.5	29.0	29.6	E 2	ENE 3	NE 3	8	10	10	5.8	●1.2.3 ×3
27.	-0.6	-1.6	-0.6	-0.9	2.4	-1.0	90	90	90	4.0	3.7	4.0	36.5	37.9	37.4	NNE 2	0	0	10	10	10	2.2	✱3
28.	0.0	0.4	-0.2	0.1	0.0	-1.8	94	98	98	4.3	4.6	4.4	27.7	25.0	25.9	ENE 3	N 4	ENE 4	10	10	10	0.6	●✱1.2.3
29.	-3.8	-5.2	-5.0	-4.7	0.6	-4.2	98	98	93	3.4	3.0	2.9	39.1	45.9	50.1	NE 4	NE 4	NE 3	10	10	10	6.4	✱3 ▲1.2
30.	-6.4	-6.6	-6.6	-6.5	-3.8	-6.8	87	81	70	2.4	2.2	1.9	58.9	60.9	63.3	NW 2	NE 2	NNE 2	10	10	10	0.4	✱1.2
31.																							
Midd.	-3.9	-3.7	-3.8	-3.8	-1.1	-6.6	84	84	86	3.1	3.1	3.2	751.0	750.1	750.6	2.3	2.7	2.6	9.6	9.7	9.7	67.4	

DECEMBER.

Dag	8.	2.	9.	Middel	Max.	Min.	8.	2.	9.	8.	2.	9.	8.	2.	9.	8.	2	9.	8.	2.	9.	Nedbör	Anmærkn:
1.	-6.4	-5.6	-7.4	-6.5	-5.4	-7.0	82	87	81	2.3	2.6	2.1	764.9	765.9	767.3	NW 3	NNE 3	ENE 3	10	10	10		
2.	-11.4	-10.4	-8.6	-10.1	-5.6	-11.8	75	77	79	1.4	1.5	1.8	69.7	70.1	65.8	E 1	0	ESE 3	10	10	10		
3.	-1.4	-3.6	-1.4	-2.1	-1.4	-12.2	90	89	86	3.7	3.1	3.6	57.3	55.3	53.1	ESE 4	ESE 3	SE 4	10	10	10		
4.	1.6	1.8	4.0	2.5	1.6	-4.6	91	91	82	4.7	4.8	5.0	54.6	51.5	47.7	0	SE 2	ESE 2	10	10	8		
5.	5.8	4.6	3.6	4.7	5.8	1.0	87	89	85	5.9	5.6	5.2	45.2	42.2	33.1	W 3	0	ESE 3	0	10	10		●3
6.	-3.4	3.6	3.0	1.1	5.8	-3.6	89	82	81	3.1	4.8	4.6	39.9	44.8	44.5	WNW 3	W 4	SSW 4	10	10	10		●1.3 ✱1
7.	3.6	3.4	3.8	3.6	5.2	-3.8	82	82	85	4.8	4.8	5.1	41.2	38.5	41.0	S 1	SE 2	SE 2	10	10	10	1.8	●1.3
8.	-7.6	-7.4	-7.0	-7.3	4.0	-8.0	86	92	75	2.2	2.3	2.0	50.0	50.0	57.4	N 3	N 3	NE 3	10	10	10		▲1.2.3
9.	-5.4	-4.4	-0.4	-3.4	-5.2	-8.8	93	84	94	2.8	2.7	4.2	58.0	50.9	37.7	N 3	SE 3	ESE 4	10	10	10	0.6	✱2.3 ▲3
10.	-1.2	-4.4	-2.2	-2.6	1.2	-5.4	94	84	81	4.0	2.7	3.2	48.3	53.9	47.8	N 4	WNW 3	SE 3	10	10	10	0.4	▲1.2
11.	0.8	-1.2	-1.2	-0.5	0.8	-6.2	94	90	94	4.6	3.8	4.0	32.7	36.8	47.4	NE 3	NE 2	NE 2	10	10	10	0.8	✱1.2.3
12.	-3.2	-9.6	-12.0	-8.3	0.8	-7.0	98	97	96	3.5	2.1	1.7	45.7	50.5	56.0	SW 2	N 4	N 4	10	10	10		✱1.2 ▲2.3
13.	-14.4	-14.0	-12.4	-13.6	-3.2	-18.6	96	96	88	1.4	1.4	1.5	64.2	69.9	69.5	NW 4	NW 4	N 3	10	10	10	0.4	✱3 ▲1.2.3
14.	-10.2	-9.6	-9.0	-9.6	-9.8	-14.6	83	84	78	1.7	1.8	1.8	69.3	68.9	66.1	ENE 3	E 2	ESE 3	8	10	10		
15.	-9.6	-9.4	-5.4	-8.1	-7.8	-10.2	84	78	83	1.8	1.7	2.5	65.1	62.6	60.5	0	SW 2	W 3	2	8	8		
16.	-12.6	-14.2	-15.6	-14.1	-5.4	-12.6	81	79	76	1.4	1.2	1.0	64.9	69.3	71.7	NE 3	NE 3	NE 3	10	10	10		✱1.2
17.	-16.0	-20.4	-20.0	-18.8	-11.8	-19.6	95	93	93	1.2	0.8	0.8	71.2	69.8	64.7	N 2	N 3	N 3	10	10	10		✱2.3 ▲1
18.	-17.0	-15.0	-12.6	-14.9	-16.0	-20.4	95	96	88	1.1	1.3	1.5	61.6	60.7	59.3	N 2	N 2	N 3	10	10	10		✱1.2.3
19.	-10.6	-11.6	-12.4	-11.5	-9.8	-17.8	90	82	81	1.8	1.5	1.4	60.7	61.4	61.8	NE 3	NE 3	NE 2	10	10	10		✱1 ♕
20	-12.8	-11.0	-9.4	-11.1	-10.0	-12.8	80	82	91	1.3	1.6	2.0	61.6	61.8	65.1	NW 2	NW 2	N 2	10	10	10		♕
21.	-12.2	-13.8	-14.8	-13.6	-9.2	-12.9	89	79	78	1.5	1.2	1.1	69.0	69.2	69.7	NNW 3	N 2	N 2	10	10	10		
22	-9.4	-8.6	-9.0	-9.0	-8.8	-14.8	78	79	85	1.7	1.8	1.9	66.1	66.3	65.4	NE 3	NE 3	NE 3	10	10	10		✱1.2
23.	-13.4	-15.6	-15.4	-14.8	-7.8	-13.6	72	76	77	1.1	1.0	1.0	68.3	66.9	67.4	NNE 3	NNE 3	N 3	8	10	10		✱2.3
24.	-16.6	-16.8	-18.0	-17.1	-13.0	-18.6	95	95	84	1.1	1.1	0.9	67.1	67.6	66.7	N 3	N 3	NE 2	10	10	10		✱1.2
25.	-18.8	-18.4	-18.4	-18.5	-12.8	-19.4	82	83	95	0.8	0.9	1.0	65.7	65.0	64.5	NNE 1	NE 1	NE 1	10	10	10		
26.	-18.4	-18.0	-17.8	-18.1	-17.6	-19.0	95	95	83	1.0	1.0	0.9	60.9	57.7	49.9	NE 2	N 2	NNE 3	10	10	10		
27.	-11.6	-11.4	-15.6	-12.9	-11.0	-18.4	85	97	95	1.6	1.8	1.2	43.9	42.2	46.9	NE 3	N 3	N 4	10	10	10		▲1.2.3
28.	-18.8	-18.4	-17.4	-18.2	-10.4	-19.4	94	95	95	0.9	1.0	1.1	57.3	59.3	60.5	N 5	N 4	N 3	10	10	10	0.4	▲1.2.3
29.	-11.6	-12.2	-13.0	-12.3	-11.6	-18.8	97	96	96	1.8	1.7	1.6	59.7	59.6	59.7	NW 3	NW 3	NE 3	10	10	10	0.4	▲1.2.3
30.	-14.6	-12.0	-9.6	-12.1	-11.4	-14.6	78	81	84	1.1	1.4	1.8	59.2	58.8	57.7	N 1	N 2	N 2	8	8	8	0.2	
31.	-5.4	-0.4	3.8	-0.7	-4.8	-14.6	87	73	92	2.7	3.5	5.5	46.2	40.2	37.7	SE 2	SE 2	SE 3	10	10	10		●2 ✱1.2
Midd.	-9.1	-9.2	-8.6	-9.0	-6.0	-12.6	88	87	86	2.3	2.2	2.4	757.7	757.7	756.9	2.5	2.5	2.8	9.2	9.9	9.8	5.0	

STYKKISHOLM.
1880.

Nordlig Bredde (Latitude N): 65°5.' Vestlig Længde fra Greenwich (Longitude O de Gr.): 22°46.'

Höjde over Havet (Altitude): 11.3.m Observator: Administrator A. O. Thorlacius.

Iagttagelsestider (Heures d'observation) 8 a.m., 2 p.m. 9 p.m.		Januar	Februar	Marts	April	Mai	Juni	Juli	August	September	Oktober	November	December	Aar (année)
Thermometer. Celsius.	Middel (moyenne)	0.3	-1.5	2.9	4.8	6.0	9.8	12.5	12.1	7.0	2.2	-2.0	-7.9	3.9
	Middel Maximum	3.2	1.2	5.3	7.3	8.6	12.1	14.7	14.8	9.0	4.9	0.8	-4.2	6.5
	Middel Minimum	-3.2	-4.8	-0.6	1.6	2.7	6.4	9.6	9.4	4.3	-0.8	-5.6	-11.4	0.6
	Middel Variation	6.4	6.0	5.9	5.7	5.9	5.7	5.1	5.4	4.7	5.7	6.4	7.2	5.9
	Absolut Maximum	8.4	6.4	9.9	11.9	12.9	19.9	16.9	17.9	13.9	10.9	7.9	7.4	19.9
	Absolut Minimum	-11.1	-14.6	-10.1	-3.1	-1.6	1.9	5.9	5.9	·0.9	-8.6	-14.6	-21.1	-21.1
Fugtighedsgrad (hum. rel.)	Middel	91	92	89	86	84	81	87	90	88	91	–	–	–
Damptryk (tens. d. vap.)	Middel	4.4	3.9	5.2	5.7	6.1	7.5	9.5	9.6	6.7	5.1	–	–	–
Barometer.	Middel	749.7	740.6	752.6	751.6	758.5	757.5	758.9	753.7	753.1	765.2	748.4	756.0	753.8
Skydække (nébulosité)	Middel	7.1	7.1	7.4	7.0	7.1	6.4	6.1	7.5	7.4	5.2	7.8	6.2	6.9
Nedbör (haut. d. pl.)	Sum	134.6	89.9	60.5	54.6	55.6	23.9	13.7	40.4	83.7	50.7	28.3	24.7	660.6
Dage med: (jours de)	Nedbör ● ✱ ▲	25	23	23	21	22	14	8	20	18	17	24	17	232
	Sne ✱	14	22	6	2	5	"	"	"	2	2	19	12	84
	Hagl ▲	"	"	"	"	1	"	"	"	1	"	1	"	3
	Taage ≡	2	"	1	1	"	3	2	"	"	"	"	"	9
	Torden K	"	"	1	"	"	"	"	"	"	"	"	"	1
	Frost (froid)	28	28	13	10	9	"	"	"	"	19	30	28	165
	Storm (tempête)	11	9	10	8	9	2	"	5	8	2	7	10	81
Vindretning: (direction du vent)	N	1	6	"	"	1	1	1	"	"	3	"	3	16
	NE	3	20	7	14	15	9	4	2	32	14	24	32	176
	E	11	11	15	12	7	5	10	5	14	17	30	27	164
	SE	13	17	45	8	6	15	5	22	18	2	15	4	170
	S	18	5	9	25	24	13	17	44	8	4	7	11	185
	SW	24	20	4	4	19	6	5	12	6	2:	3	7	131
	W	9	5	1	10	12	19	19	3	6	7	4	6	101
	NW	1	3	1	3	2	12	20	2	3	3	1	"	51
	Stille (calme)	13	"	11	14	7	10	12	3	3	22	6	3	104
Vindstyrke: (force du vent)	N	5.0	3.8	"	"	4.0	3.0	1.0	"	"	3.0	"	3.7	3.5
	NE	4.3	4.5	4.6	3.8	4.3	4.1	3.5	4.0	4.0	3.7	4.5	4.3	4.2
	E	1.5	1.9	3.3	2.3	2.4	2.0	1.9	2.6	2.7	1.5	2.1	1.9	2.1
	SE	3.7	3.4	2.9	2.0	2.2	1.6	2.6	2.5	2.1	1.5	3.1	3.8	2.7
	S	3.9	3.2	3.3	3.9	2.8	2.9	2.5	3.3	2.8	3.3	2.3	3.4	3.2
	SW	2.5	2.6	3.5	1.5	2.6	1.7	2.2	2.8	2.2	2.4	2.0	2.9	2.5
	W	3.0	2.6	1.0	2.4	2.5	1.5	1.5	2.3	2.7	2.1	2.3	4.0	2.2
	NW	3.0	1.7	1.0	1.7	1.0	1.3	1.1	1.0	1.3	1.3	1.0	"	1.3
	Middelstyrke (force moy.)	2.6	3.2	2.8	2.5	2.7	1.8	1.6	2.8	2.9	1.8	2.8	3.2	2.6

Dag	Thermometer. Celsius.						Fugtighedsgrad			Damptryk			Barometer.			Vindens Retn. og Styrke			Skydække			Ned-	Anmærkn:
	8.	2.	9.	Middel	Max.	Min.	8.	2.	9.	8.	2.	9	8.	2.	9.	8.	2	9.	8.	2.	9.	bør	
1.	-3.0	-1.5	-2.8	-2.4	0.9	-7.1	96	98	96	3.5	4.0	3.6	724.3	715.4	719.5	NE 3	NE 5-6	NE 5-6	8	10	8	1.7	✱1
2.	-5.6	-5.3	-8.0	-6.3	-0.1	-9.1	96	96	94	2.8	2.9	2.3	36.2	44.6	51.5	N 5	NW 3	0	10	5	0	3.4	✱1
3.	-1.6	3.4	2.4	1.4	3.4	-9.1	96	97	96	3.9	5.6	5.3	45.0	35.5	36.5	SE 4	SE 4	S 4	8	10	10	3.4	✱2●3
4.	2.4	2.8	1.6	2.3	4.9	-0.1	96	93	96	5.3	5.2	5.0	34.2	35.6	37.0	S 5	SW 4	SW 4	10	8	8	10.3	●1✱23
5.	-0.8	-1.2	1.2	-0.3	2.9	-2.6	96	96	96	4.2	4.0	4.8	35.5	36.7	41.3	SW 2	SW 2	SW 3	8	8	8	6.8	✱1.23
6.	1.2	3.0	3.4	2.5	3.9	-1.6	92	96	97	4.6	5.5	5.6	53.8	55.5	51.3	S 3	S 4	S 5	8	8	8	5.1	●1.23
7.	8.0	4.2	3.2	5.1	8.4	0.9	98	74	76	7.8	4.6	4.4	43.5	46.3	51.1	S 5	S 4	S 4	10	8	8	8.5	●1.23
8.	3.2	3.4	2.8	3.1	4.9	1.4	83	83	89	4.8	4.9	5.0	54.7	51.7	51.4	S 4	SE 4	SE 3	5	5	5	5.1	●1.2
9.	4.4	5.0	1.3	3.6	5.9	-0.1	80	78	94	5.0	5.1	4.8	48.7	45.2	46.0	SE 4	SE 4	S 2	8	8	8	3.7	●23
10.	1.2	0.8	0.0	0.7	2.9	-1.1	89	89	87	4.4	4.3	4.0	51.2	53.1	57.2	SW 4	SW 2	SW 1	8	5	5	7.0	✱1.23
11.	0.0	-0.2	-3.6	-1.3	1.4	-4.6	96	90	98	4.4	4.1	3.4	61.1	64.0	64.7	E 1	E 1	0	5	8	0		
12.	-4.2	-3.2	-2.4	-3.3	0.9	-5.1	95	91	96	3.2	3.3	3.7	67.0	69.1	72.8	0	E 1	E 1	0	0	8		
13.	-1.8	-3.1	-2.2	-2.4	-0.6	-4.6	92	94	96	3.7	3.4	3.7	74.7	74.5	73.7	E 2	E 1	E 2	0	0	0		
14.	1.3	2.2	1.8	1.8	2.9	-3.1	98	93	96	4.9	5.0	5.1	70.7	69.9	69.0	E 1	0	0	8	8	8	1.7	●1
15.	1.4	1.3	0.0	0.9	2.9	-1.1	96	98	96	4.9	4.9	4.4	67.9	68.1	68.5	0	0	0	10	10	5		≡1.23
16.	2.4	3.5	2.2	2.7	3.9	-1.1	96	95	96	5.3	5.6	5.2	66.7	66.9	68.3	0	W 2	W 1	8	8	10	1.9	●23 ≡3
17.	-1.4	-1.3	-2.2	-1.6	3.4	-3.1	88	90	96	3.6	3.8	3.7	69.5	68.5	67.3	E 3	E 2	0	0	0	0		
18.	0.8	2.0	2.0	1.6	2.4	-3.1	96	93	89	4.7	4.9	4.7	65.7	65.3	64.7	0	SW 1	SW 1	8	8	8	1.7	●2
19.	2.0	2.6	2.4	2.3	3.4	-1.1	93	93	89	4.9	5.1	4.9	65.7	67.1	67.3	SW 1	0	SW 1	5	8	5	1.4	●2
20	4.4	4.6	3.0	4.0	4.9	0.9	87	94	87	5.4	5.9	4.9	63.1	60.5	63.0	S 3	S 4	SW 3	8	8	5	4.1	●1.23
21.	1.2	2.8	5.5	3.2	5.9	-0.1	89	82	85	4.4	4.7	5.7	69.0	68.5	64.1	SE 2	S 2	S 4	8	8	8	2.0	●3
22	2.6	-0.2	0.8	1.1	7.4	-1.6	85	78	85	4.8	3.5	4.1	52.5	52.6	55.9	SW 4	W 5	W 5	8	8	5	5.0	●1✱2
23.	-0.4	-0.4	-0.2	-0.3	1.9	-1.9	96	92	96	4.3	4.1	4.4	62.8	60.4	59.6	W 3	E 2	SE 3	5	8	8		
24.	6.2	5.6	5.6	5.8	7.4	-1.1	82	85	91	5.8	5.8	6.2	50.5	43.7	36.3	S 4	SE 4	S 5	8	10	8	5.9	●1.2
25	1.2	2.0	3.8	2.3	5.9	-0.1	75	93	93	3.8	4.9	5.6	36.1	34.1	22.5	SW 4	S 4	S 5	8	10	8	8.2	✱1.2●3
26.	0.4	-0.5	-3.2	-1.1	4.9	-4.6	96	90	91	4.6	4.0	3.3	27.1	27.9	28.3	W 1	0	SW 4	10	10	8	6.8	✱1.23
27	-4.6	-4.9	-6.6	-5.4	-2.1	-7.6	90	98	95	2.9	3.1	2.6	32.4	31.7	34.7	SW 4	SW 3	SW 3	10	8	8	6.2	✱1.2.3
28.	-5.8	-6.2	-9.0	-7.0	-5.1	-10.1	90	98	94	2.6	2.8	2.1	33.0	27.9	34.9	SW 3	SW 2	W 5	10	10	8	7.4	✱1.23
29.	-6.0	-4.0	2.5	-2.5	2.9	-11.1	95	95	91	2.7	3.2	5.0	39.5	37.7	31.4	W 3	SE 4	SE 5	8	10	10	10.3	✱1.2●3
30.	4.2	2.2	-0.7	1.9	4.9	-5.6	80	93	90	5.0	5.0	3.9	20.3	22.6	27.9	SE 5-6	SW 2	SW 1	10	8	5	10.3	●1.2✱3
31.	-1.0	-1.4	-1.5	-1.3	0.9	-1.6	96	96	94	4.1	4.0	3.9	29.0	27.5	29.1	SE 2	W 2	SW 2	10	8	8	6.7	✱1.23
Midd.	0.4	0.6	0.1	0.4	3.2	--3.2	91	91	92	4.4	4.4	4.4	750.0	749.3	749.9	2.7	2.5	2.6	7.4	7.5	6.5	134.6	

FEBRUAR.

Dag	8.	2.	9.	Middel	Max.	Min.	8.	2.	9.	8.	2.	9	8.	2.	9.	8.	2	9.	8.	2.	9.	bør	Anmærkn:
1.	-0.8	-0.6	-0.2	-0.5	0.4	-4.6	85	96	96	3.7	4.2	4.4	735.3	739.4	737.6	SW 4	SW 2	SE 3	8	8	8	6.2	✱1.23
2.	1.8	0.2	0.4	0.8	3.4	-1.6	93	96	85	4.9	4.5	4.0	30.5	33.4	32.6	SW 2	SW 4	SW 2	8	8	5	4.4	✱1.2
3.	-3.0	0.4	0.4	-0.7	2.4	-3.6	96	85	96	3.5	4.0	4.5	40.3	40.1	34.4	SW 3	SE 2	SE 4	5	8	8	5.0	✱1
4.	-2.6	-1.2	-1.7	-1.8	1.4	-2.6	96	96	94	3.6	4.0	3.8	40.7	42.3	43.6	SW 2	SW 2	SW 1	8	8	5	3.0	✱123 ♕3
5.	-2.2	-2.8	-2.9	-2.6	0.9	-4.6	96	96	98	3.7	3.6	3.6	37.4	38.4	36.7	SW 3	S 2	SE 3	8	8	5	6.4	✱1.23
6.	-1.2	-1.0	-2.8	-1.7	0.9	-4.1	96	96	96	4.0	4.1	3.6	21.6	17.8	16.8	NE 4	NE 4	NE 4	10	10	8	4.0	✱12 ♕3
7.	-4.2	-5.6	-6.6	-5.5	-0.6	-8.1	95	96	95	3.2	2.8	2.6	20.0	25.4	31.9	NE 5	NE 4	E 2	10	10	8	3.0	✱1.2
8.	-6.4	-3.4	-3.8	-4.5	-2.1	-9.1	95	95	95	2.6	3.4	3.3	32.3	33.1	35.2	SE 1	SW 3	SW 2	8	8	8	6.1	✱1.23
9.	-2.0	-2.8	-3.0	-2.6	-1.1	-6.6	96	96	96	3.8	3.6	3.5	32.7	35.0	38.2	N 3	E 2	E 3	8	5	8		
10	-1.3	-0.2	-0.6	-0.7	0.4	-4.6	96	96	96	4.0	4.4	4.2	38.2	37.2	34.2	E 3	NW 1	NW 1	8	10	8	2.0	✱2
11.	-1.6	1.3	1.1	0.3	2.9	-3.1	96	94	94	3.9	4.8	4.7	30.9	25.3	25.4	E 3	SE 4	SE 1	8	10	0	3.2	✱2 ♕3
12.	3.8	3.4	1.2	2.8	3.9	-0.6	73	90	92	4.4	5.2	4.6	21.8	16.7	28.1	SE 5	SE 5	S 5	10	10	10	5.4	●1.2✱3
13.	-0.6	1.0	1.8	0.7	1.9	-3.1	88	81	85	3.9	4.0	4.5	44.4	46.1	43.8	SW 4	SE 3	SE 4	10	8	8	4.6	✱1.2
14.	4.6	5.6	4.9	5.0	6.4	0.4	81	82	82	5.1	5.5	5.4	33.0	29.0	33.4	SE 5	SE 5	SE 4	8	5	5		
15.	2.4	2.2	0.2	1.6	4.9	-0.1	85	82	85	4.7	4.4	4.0	46.6	50.1	50.5	SE 3	SE 2	E 1	8	8	0		♕3
16.	-0.6	1.6	2.4	1.1	4.9	-1.6	88	89	89	3.9	4.6	4.9	49.6	49.1	49.0	E 1	E 2	NE 4	0	0	8		
17.	2.2	1.8	0.9	1.6	2.9	-0.1	89	84	87	4.8	4.4	4.3	49.3	48.3	47.9	NE 5	NE 4	NE 4	5	0	0		
18.	-0.6	-2.5	-4.2	-2.4	1.4	-5.6	96	98	95	4.2	3.7	3.2	47.8	47.9	47.7	NE 5	NE 5	NE 5	8	5	5	4.1	✱1.2
19	-4.7	-4.7	-5.0	-4.8	-3.1	-6.1	98	98	95	3.1	3.1	3.0	45.4	43.4	43.0	NE 5	NE 5	NE 5	5	5	5		
20	-5.2	-3.5	-3.4	-4.0	-3.1	-7.1	93	89	95	2.8	3.1	3.4	46.3	49.8	53.7	NE 4	NE 2	E 2	5	5	5	1.3	✱ ♕3
21	-2.4	4.0	4.0	1.9	4.9	-5.1	96	95	90	3.7	5.8	5.5	55.5	55.5	55.2	E 1	SE 4	S 4	0	8	8	0.8	●3
22	2.6	2.0	1.0	1.9	4.9	-0.6	96	94	89	5.3	5.0	4.4	50.5	51.7	52.9	S 1	SW 2	SW 3	10	8	8	9.5	●1✱3
23.	1.1	1.8	2.2	1.7	2.9	-0.1	89	96	96	4.4	5.1	5.2	56.9	58.2	51.8	SW 2	SW 2	S 4	8	8	10	6.7	✱2●3
24.	0.5	1.3	0.0	0.6	3.9	-1.1	98	80	83	4.7	4.0	3.8	50.3	49.7	46.8	SW 4	SW 3	SW 1	8	8	8	4.1	✱1.2
25.	-0.9	-2.2	-6.0	-3.0	1.4	-7.1	90	96	85	3.9	3.7	2.4	45.0	47.4	52.1	W 1	W 5	W 5	8	8	8	3.0	✱23
26.	-7.4	-5.8	-2.4	-5.2	-1.6	-8.6	92	95	96	2.3	2.8	3.7	60.5	57.1	46.7	W 1	W 1	E 1	8	8	8	2.5	✱3
27.	-0.2	-5.7	-11.0	-5.6	0.9	-12.8	96	98	93	4.4	2.9	1.8	33.9	32.0	36.4	NW 3	N 4	N 4	10	8	8	1.9	✱2
28.	-12.8	-12.2	-11.2	-12.1	-10.1	-14.6	92	93	93	1.5	1.6	1.8	38.4	38.9	39.5	N 3	N 4	N 5	10	10	8	1.7	✱1.2
29.	-8.4	-6.1	-2.4	-5.6	-1.1	-13.1	94	98	96	2.2	2.8	3.7	38.2	35.1	36.2	NE 5	NE 5	NE 5	8	8	8	1.0	✱1
30.																							
31.																							
Midd.	-1.7	-1.2	-1.6	-1.5	1.2	-4.8	92	92	92	3.8	4.0	3.9	740.5	740.5	740.7	3.1	3.2	3.2	7.5	7.3	6.6	89.9	

STYKKISHOLM. **MARTS.** **1880.**

Dag	Thermometer. Celsius. 8.	2.	9.	Middel	Max.	Min.	Fugtighedsgrad 8.	2.	9.	Damptryk 8.	2.	9	Barometer. 8.	2.	9.	Vindens Retn. og Styrke 8.	2	9.	Skydække 8.	2.	9.	Nedbör	Anmærkn:
1.	-4.4	-3.6	-4.0	-4.0	-2.1	-6.6	95	95	95	3.1	3.3	3.2	736.7	737.1	738.2	NE 5	NE 5	NE 5	8	8	5		
2.	-6.9	-6.0	-5.4	-6.1	-3.6	-8.6	97	95	96	2.6	2.7	2.9	39.5	39.9	38.0	E 3	E 5	E 4	0	5	5		
3.	-3.8	-3.6	-3.0	-3.5	-3.0	-6.6	95	95	96	3.3	3.3	3.5	36.3	35.0	36.0	E 4	E 3	E 1	8	10	10	2.4	✱23
4.	-7.0	-7.9	-8.5	-7.8	-2.1	-10.1	94	97	91	2.5	2.4	2.2	42.7	46.5	48.6	NE 4	NE 4	NE 4	10	10	10	2.7	✱23
5.	-8.2	-7.4	-8.8	-8.1	-7.1	-10.1	94	95	94	2.3	2.4	2.2	52.6	53.5	53.5	NE 5	E 4	E 3	5	0	0		♔3
6.	-5.6	-3.2	-1.8	-3.5	-1.1	-10.1	96	96	96	2.8	3.4	3.8	48.2	46.6	46.5	E 5	SE 4	SW 4	10	10	10	2.9	✱123
7.	0.0	1.2	1.4	0.9	1.9	-3.2	94	96	96	4.3	4.8	4.9	45.6	40.1	37.3	SE 3	0	SE 1	10	10	10	5.0	●23 ≡3
8.	6.2	6.1	1.2	4.5	6.9	-0.1	97	88	89	6.9	6.2	4.4	33.7	33.8	42.7	S 5	SW 5	SW 4	10	10	10	5.4	●12✱3
9.	-6.8	-4.6	-2.2	-4.5	1.9	-8.1	75	81	87	2.0	2.6	3.4	57.6	61.1	64.3	NW 1	E 1	0	0	0	8		
10.	-1.1	4.6	5.4	3.0	5.4	-4.6	90	78	91	3.8	4.9	6.1	63.7	57.7	58.7	SE 3	SE 5	SE 3	8	8	10	3.5	●23
11.	6.6	7.2	5.0	6.3	7.4	3.9	80	77	84	5.8	5.9	5.5	57.9	54.8	51.8	SE 2	S 5	SE 4	8	10	8	1.9	●2
12.	6.2	6.1	1.4	4.6	6.9	0.4	82	84	96	5.8	5.9	4.9	53.4	55.5	58.9	SE 1	0	E 3	5	8	0		♔3
13.	1.6	4.1	3.2	3.0	4.9	-0.6	89	82	83	4.6	5.0	4.8	60.8	60.3	58.8	E 3	SE 3	SE 2	0	0	8		♔3
14.	4.7	8.1	7.0	6.6	8.9	1.9	92	77	91	5.9	6.2	6.8	57.8	57.4	58.9	SE 3	SE 3	SE 4	8	8	10	2.1	●13
15.	7.4	7.6	7.6	7.5	8.4	3.4	85	85	77	6.5	6.6	6.0	60.3	59.8	58.8	SE 3	SE 3	SE 3	8	10	8	1.8	●12
16.	7.0	7.6	4.8	6.5	8.9	3.9	77	82	79	5.8	6.4	5.1	58.5	57.3	55.5	SE 3	SE 2	SE 2	8	8	5		
17.	3.8	6.6	7.0	5.8	8.4	2.4	90	84	82	5.4	6.1	6.2	54.1	52.9	55.3	SE 4	SE 4	SE 3	8	8	8	1.8	●12
18.	7.6	7.6	8.7	8.0	9.9	3.9	72	91	83	5.6	7.1	6.9	54.5	52.7	55.2	SE 4	SE 4	S 5	8	8	5	1.0	●23 R3
19.	6.2	5.7	5.3	5.7	8.9	3.9	91	96	86	6.5	6.5	5.7	61.4	61.3	59.6	SE 2	SE 2	SE 3	8	8	8	1.8	●1
20	7.0	7.5	8.8	7.8	9.9	3.9	78	89	87	5.9	6.9	7.3	58.9	58.7	59.5	SE 4	SE 3	SE 2	8	10	8	2.9	●123
21.	8.6	9.4	6.6	8.2	9.9	4.4	84	84	85	7.0	7.3	6.2	57.7	56.1	56.5	SE 3	S 2	0	8	8	8	3.6	●123
22	4.0	5.2	3.0	4.1	6.6	1.9	93	84	87	5.7	5.6	4.9	56.6	58.1	59.0	W 1	0	0	5	0	8		
23.	5.6	7.4	7.2	6.7	7.9	1.9	85	80	80	5.8	6.2	6.1	58.5	58.2	57.8	SE 3	SE 3	SE 4	8	8	8	2.6	●1
24.	8.8	9.0	7.6	8.5	9.9	4.9	92	95	94	7.8	8.1	7.3	57.1	58.8	61.4	S 4	S 3	S 2	10	8	8	5.6	●123
25.	8.0	8.2	5.8	7.3	9.4	4.9	94	89	88	7.6	7.2	6.1	63.7	65.2	66.2	SW 1	0	0	8	8	8	0.9	
26.	5.0	6.6	4.4	5.3	7.9	3.4	92	88	87	6.0	6.4	5.4	67.4	67.7	67.6	E 1	0	0	8	8	5	0.5	●2
27.	4.2	6.8	6.2	5.7	7.4	1.9	90	88	94	5.6	6.5	6.7	65.7	63.6	62.7	SE 2	S 3	S 1	8	8	5	1.7	●123 ♔3
28.	5.6	7.0	1.6	4.7	7.4	0.9	94	85	93	6.4	6.4	4.8	61.1	59.3	56.5	0	SE 2	SE 3	8	8	5	0.5	
29.	4.4	0.4	-0.6	1.4	4.9	-1.6	84	87	96	5.2	4.1	4.2	55.5	55.7	53.6	SE 3	E 5	E 4	8	10	10	1.8	✱23
30.	3.2	4.5	3.6	3.8	5.9	-1.6	87	92	93	5.0	5.8	5.5	38.8	33.7	30.7	SE 5	SE 4	SE 2	10	10	10	3.6	✱1●23
31.	4.4	6.4	4.6	5.1	6.4	2.4	90	79	84	5.6	5.7	5.3	25.7	23.0	23.8	SE 1	SE 1	SE 3	8	10	5	4.5	●12 ♔3
Midd.	2.7	3.7	2.7	3.0	5.3	-0.6	89	88	89	5.1	5.4	5.1	753.0	752.3	752.6	2.9	2.8	2.5	7.3	7.6	7.3	60.5	

APRIL.

Dag	8.	2.	9.	Middel	Max.	Min.	Fugt. 8.	2.	9.	Dampt. 8.	2.	9	Barom. 8.	2.	9.	Vind 8.	2	9.	Sky 8.	2.	9.	Nedbör	Anmærkn:
1.	4.0	3.7	2.2	3.3	4.9	0.9	84	88	82	5.1	5.3	4.4	727.1	733.1	735.2	SE 4	SE 3	SE 3	8	8	5	2.7	●12
2.	4.3	4.7	4.0	4.3	6.4	0.4	71	79	84	4.4	5.1	5.1	32.3	26.4	26.6	E 4	NE 5	E 2	8	8	8	1.8	●13
3.	3.6	6.0	2.8	4.1	6.4	0.9	80	67	89	4.7	4.7	5.0	30.5	32.8	34.3	E 4	E 3	NE 4	5	8	5	0.9	●2
4.	0.6	1.8	-0.8	0.5	3.9	-2.1	80	85	88	3.8	4.5	3.8	36.7	37.5	39.2	NE 2	NE 4	NE 5	8	5	8	0.8	✱13
5.	1.0	1.8	-0.2	0.9	3.4	-3.1	89	82	89	4.4	4.3	4.0	41.5	45.4	49.5	NE 4	NE 4	NE 4	8	5	5		
6.	0.0	1.0	-0.4	0.2	1.9	-1.6	90	89	92	4.2	4.4	4.1	51.8	51.8	53.5	NE 1	0	0	8	5	0		
7.	3.0	6.1	4.8	4.6	6.4	-2.1	83	84	90	4.7	5.9	5.8	57.3	58.9	59.8	W 1	W 2	W 2	5	8	8		
8.	6.8	8.0	7.2	7.3	8.4	3.4	77	83	89	5.7	6.7	6.7	57.8	55.9	56.7	S 4	S 5	S 4	8	8	8	0.6	●2
9.	8.4	8.2	6.8	7.8	9.9	5.9	87	94	94	7.1	7.7	7.0	55.1	56.8	57.4	S 5	S 5	S 4	5	10	10	4.6	●23
10.	5.4	4.4	7.4	5.7	7.9	2.9	94	97	94	6.3	6.0	7.2	58.5	59.8	58.8	0	0	S 4	10	10	10	8.4	●123
11.	8.2	8.8	7.5	8.2	10.4	4.4	83	84	88	6.8	7.1	6.7	56.9	57.5	59.0	S 5	S 4	S 2	8	8	8	1.2	●23
12.	3.4	4.0	1.8	3.1	7.9	0.9	97	87	85	5.6	5.3	4.5	57.4	57.1	59.9	SW 1	W 1	W 1	10	5	5	3.4	●1
13.	2.2	2.0	2.0	2.1	3.9	-1.1	91	73	82	4.9	3.9	4.3	61.7	63.9	65.3	W 2	0	0	8	0	8	0.6	●
14.	4.6	7.4	6.0	6.0	7.9	-0.1	81	83	76	5.1	6.4	5.3	62.0	59.1	57.3	S 2	S 3	S 4	8	8	5	0.2	●2
15.	8.4	6.3	3.4	6.0	8.9	2.9	89	87	80	7.3	6.2	4.7	55.4	56.8	56.0	SW 3	0	0	8	5	8	0.9	●1
16.	5.1	6.7	5.0	5.6	7.9	2.4	86	83	76	5.6	6.1	5.0	53.4	52.4	51.8	E 1	E 1	E 2	8	8	8		
17.	4.6	7.2	5.6	5.8	8.9	2.9	86	82	79	5.4	6.2	5.3	50.9	49.7	48.2	SE 2	SE 1	SE 1	8	8	5		
18.	5.8	6.0	4.4	5.4	7.9	2.9	76	82	90	5.2	5.7	5.6	46.8	44.5	42.3	E 3	NE 4	NE 5	8	8	8		
19.	4.4	5.6	5.8	5.3	6.9	2.4	90	88	88	5.6	6.0	6.1	37.6	36.9	36.4	NE 4	NE 4	E 2	8	8	8	2.0	●123
20	6.2	8.6	5.6	6.8	10.4	3.9	88	89	94	6.2	7.4	6.4	38.0	38.1	38.9	SE 1	NW 1	0	5	8	8	1.7	●123
21.	4.4	5.8	4.8	5.0	6.9	2.9	92	85	90	5.7	5.8	5.8	42.1	44.1	46.5	SE 1	0	0	8	5	8	6.5	●1
22	4.8	6.6	5.0	5.5	6.9	2.4	94	91	84	6.0	6.6	5.5	45.6	43.7	43.6	SW 1	0	SW 1	8	8	8	2.0	●123
23.	3.0	5.8	2.8	3.9	6.4	-0.3	91	79	82	5.2	5.4	4.7	43.5	46.2	50.7	W 4	W 2	NW 3	8	8	8	1.9	●123
24.	0.8	1.0	-1.0	0.3	2.8	-1.9	82	85	88	4.0	4.2	3.8	58.5	63.2	65.2	NE 3	E 3	E 2	5	0	0		
25.	1.5	3.4	1.2	2.0	3.9	-3.1	94	97	96	4.8	5.6	4.8	66.5	65.9	64.7	E 1	NW 1	0	0	0	0		
26.	6.2	8.3	8.4	7.6	8.9	-0.1	88	96	97	6.2	7.8	8.0	62.0	61.3	60.4	S 2	S 4	S 4	5	8	8		
27.	6.8	9.8	9.2	8.6	9.9	4.9	96	89	92	7.1	8.1	8.0	61.0	62.0	62.3	0	S 3	S 4	10	8	10	1.6	●23 ≡1
28.	9.4	10.0	8.2	9.2	11.4	6.9	79	74	92	6.9	6.8	7.4	64.1	63.6	65.0	S 4	S 5	S 4	8	8	10	5.7	●23
29.	10.2	9.3	8.5	9.3	11.9	5.9	75	91	94	6.9	7.9	7.8	64.3	63.7	62.6	S 4	S 4	S 4	8	10	10	3.7	●123
30.	7.6	7.0	3.8	6.1	9.4	2.9	83	81	83	6.5	6.1	5.0	55.1	55.5	57.7	S 4	W 5	W 4	8	8	8	3.4	✱1●23
31.																							
Midd.	4.8	5.8	4.4	5.0	7.3	1.6	86	85	88	5.6	6.0	5.6	751.0	751.5	752.2	2.6	2.6	2.5	7.3	6.8	6.9	54.6	

Dag	Thermometer. Celsius. 8.	2.	9.	Middel	Max.	Min.	Fugtighedsgrad 8.	2.	9.	Damptryk 8.	2.	9.	Barometer. 8.	2.	9.	Vindens Retn. og Styrke 8.	2	9.	Skydække 8.	2.	9.	Nedbör	Anmærkn:
1.	4.2	4.6	1.8	3.5	6.9	-0.1	77	81	95	4.8	5.1	5.0	757.2	757.0	757.9	SW 1	SW 1	SW 1	8	8	8	3.4	*1.3 ●2
2.	2.7	4.2	0.1	2.3	4.9	-0.6	84	76	79	4.7	4.7	3.7	62.0	64.1	65.4	E 1	E 2	E 3	5	5	5	0.9	
3.	4.0	6.7	4.6	5.1	8.9	-1.6	87	80	82	5.3	5.8	5.2	61.8	56.6	54.1	S 2	S 5	SW 4	8	8	8	1.8	●23
4.	3.6	6.0	4.0	4.5	6.9	1.9	90	59	84	5.3	4.1	5.1	50.3	50.4	52.5	SW 4	SW 5	SW 4	8	8	8	3.6	*1 ●23
5.	1.4	1.8	0.4	1.2	4.9	-0.6	82	77	82	4.1	4.0	3.9	61.9	65.6	67.9	N 4	E 4	E 4	10	5	0	1.0	*1
6.	2.6	7.2	6.6	5.5	7.4	-1.6	87	66	80	4.8	5.0	5.8	66.4	63.9	62.6	E 2	E 1	0	0	8	8		
7.	7.6	11.3	8.6	9.2	11.4	5.4	90	79	92	7.0	7.9	7.7	60.2	59.6	60.1	SE 1	S 1	S 1	8	8	10	1.8	●1.23
8.	4.9	6.3	5.4	5.5	8.9	3.9	94	79	87	6.0	5.7	5.9	61.8	62.2	62.3	W 3	W 1	0	8	5	8	3.9	●1
9.	7.6	10.0	8.4	8.7	12.9	3.9	91	87	89	7.1	8.0	7.3	63.8	66.6	68.6	S 1	W 1	0	8	5	5		
10.	9.8	11.2	8.9	10.0	11.9	7.4	83	79	83	7.5	7.8	7.0	69.3	68.1	68.4	S 3	S 4	S 3	8	5	5		
11.	9.8	10.4	8.8	9.7	10.4	1.9	89	88	89	8.1	8.2	7.5	68.7	68.7	68.5	S 2	S 2	S 1	8	5	5		
12.	10.6	10.2	8.8	9.9	11.9	7.9	80	79	89	7.6	7.4	7.5	68.2	66.6	65.1	S 1	S 1	S 1	5	5	8	0.9	●23
13.	8.2	6.0	4.0	6.1	10.4	2.9	83	85	85	6.8	5.9	5.2	67.1	69.1	71.1	SW 2	W 4	W 2	8	5	5		
14.	6.0	7.4	6.0	6.5	8.4	2.9	79	77	82	5.5	5.9	5.7	72.7	72.7	73.1	0	NW 1	W 1	5	8	8		
15.	7.8	9.2	7.4	8.1	9.4	4.9	86	84	91	6.8	7.3	7.0	72.7	72.2	72.1	W 2	W 3	W 2	8	8	8	0.5	●
16.	8.3	8.5	7.2	8.0	9.4	5.9	88	87	91	7.2	7.2	6.9	70.8	68.5	65.8	0	NW 1	0	8	5	8		
17.	8.4	10.8	10.6	9.9	11.4	5.9	87	86	93	7.1	8.2	8.8	63.5	56.1	52.1	SE 4	S 5	S 5	10	10	10	8.1	●1.23
18.	9.0	11.2	7.6	9.3	11.4	7.4	87	75	89	7.4	7.5	6.9	51.3	53.6	53.7	S 4	SW 4	S 4	8	8	8	2.9	●1
19.	10.6	8.7	6.8	8.7	10.9	5.9	91	81	80	8.6	6.8	5.9	43.7	51.0	53.7	W 5	SW 4	SW 3	8	8	8	4.5	●1.2
20	7.8	8.2	4.0	6.7	8.9	3.4	81	83	87	6.4	6.8	5.3	53.5	49.8	51.3	W 2	W 4	S 5	8	8	8	5.4	●1.2 *▲3
21.	6.4	7.0	6.6	6.7	7.9	1.9	71	67	84	5.1	5.0	6.1	54.8	53.3	52.3	SW 3	SW 3	SW 1	5	5	8	0.8	●3
22	7.6	6.4	3.0	5.7	8.4	1.9	74	86	93	5.8	6.1	5.3	46.9	43.9	43.0	SE 2	S 2	SW 2	8	10	8	3.4	●23
23.	4.2	5.8	3.9	4.6	6.9	0.4	84	76	92	5.2	5.2	5.6	41.0	40.5	40.3	SW 1	NE 1	0	8	5	8	2.9	●1.3
24.	3.0	3.0	1.3	2.4	4.9	0.4	87	96	80	4.9	5.5	4.0	42.4	43.9	45.7	NE 5	NE 5	NE 5	8	8	8	1.8	●1.3
25.	3.3	3.4	1.7	2.8	4.9	-0.1	80	82	82	4.6	4.8	4.2	47.2	48.2	50.4	NE 5	NE 5	NE 5	8	8	8		
26.	0.3	0.3	0.6	0.4	2.4	-1.1	87	92	98	4.1	4.3	4.7	49.7	50.1	51.7	NE 5	NE 5	NE 5	8	8	8	2.3	*1.23
27.	0.9	2.7	2.2	1.9	4.4	-1.1	98	96	96	4.8	5.4	5.2	56.1	58.8	60.6	NE 5	NE 4	NE 2	5	8	0		
28.	5.6	6.6	6.0	6.1	7.9	-0.6	94	84	85	6.4	6.1	5.9	61.2	61.7	61.7	S 3	SW 2	SW 1	8	8	5	2.0	●23
29.	7.8	8.4	7.0	7.7	9.9	3.4	69	69	81	5.5	5.7	6.1	59.0	56.3	54.1	SE 2	NE 4	NE 4	5	8	8	1.7	●3
30.	8.4	9.6	9.4	9.1	10.9	5.9	79	87	88	6.5	7.7	7.7	52.7	53.5	55.0	SE 2	SE 2	S 3	8	8	8	1.1	●2
31.	9.2	9.6	7.9	8.9	11.9	6.9	84	87	85	7.3	7.7	6.7	56.9	57.5	59.9	S 4	S 4	SW 4	8	8	8	0.9	●1
Midd.	6.2	7.2	5.5	6.3	8.6	2.7	85	81	87	6.1	6.2	6.0	758.5	758.4	758.7	2.6	2.9	2.5	7.3	7.1	7.0	55.6	

JUNI.

Dag	Thermometer. Celsius. 8.	2.	9.	Middel	Max.	Min.	Fugtighedsgrad 8.	2.	9.	Damptryk 8.	2.	9.	Barometer. 8.	2.	9.	Vindens Retn. og Styrke 8.	2	9.	Skydække 8.	2.	9.	Nedbör	Anmærkn:
1.	7.4	8.9	7.1	7.8	9.4	4.9	70	74	86	5.4	6.3	6.4	764.8	765.8	767.3	W 1	0	0	8	8	8	0.7	●23
2.	8.7	8.4	7.6	8.2	10.9	5.9	88	84	80	7.4	6.9	6.3	70.7	71.0	73.3	W 1	W 2	E 2	8	0	8	1.2	
3.	8.0	8.6	9.0	8.5	11.9	3.9	79	79	89	6.3	6.6	7.6	71.8	71.1	69.4	E 1	0	0	0	0	0		
4.	10.6	9.4	8.9	9.6	11.4	7.4	89	86	83	8.3	7.4	7.0	63.2	61.0	57.3	SW 1	SW 2	SW 1	10	8	8	2.5	●2 ≡1
5.	9.2	8.0	7.9	8.4	10.4	5.4	76	78	78	6.6	6.2	6.2	53.3	52.6	52.5	SW 1	0	0	8	5	5	0.9	●1
6.	7.2	7.2	6.6	7.0	8.9	4.9	79	90	81	6.0	6.8	5.9	52.4	51.7	52.8	E 2	NE 4	NE 4	8	8	8		
7.	7.2	7.2	5.0	6.5	8.4	3.9	80	66	78	6.1	5.0	5.1	57.5	60.0	62.6	NE 5	NE 5	NE 5	8	5	8		
8.	3.9	6.4	6.0	5.4	8.4	1.9	78	69	70	4.8	5.0	4.9	64.5	65.4	63.7	NE 4	NE 2	NW 1	8	8	0		
9.	9.6	8.8	8.0	8.8	10.9	1.9	75	76	76	6.7	6.4	6.1	56.5	55.2	56.3	S 1	S 3	S 1	8	8	8		
10.	8.6	9.6	5.0	7.7	9.9	3.9	73	66	75	6.1	5.9	4.9	56.8	57.0	57.3	NE 4	NE 4	E 4	8	8	5		
11.	6.2	9.8	7.5	7.8	9.9	2.9	74	76	79	5.2	6.9	6.1	55.6	53.3	51.8	NW 1	NW 3	NW 1	5	5	0		
12	9.3	11.0	9.8	10.0	11.4	4.9	72	68	89	6.3	6.6	8.1	49.8	46.9	45.0	NW 1	N 3	SE 1	0	8	8	1.2	●23
13.	11.6	12.0	8.4	10.7	13.4	7.4	82	82	89	8.3	8.4	7.3	46.7	47.0	49.0	SE 1	SE 1	W 1	8	8	8	2.4	●1.23
14.	7.8	9.2	6.6	7.9	10.9	4.9	75	68	84	5.9	5.9	6.1	53.3	52.9	56.3	W 2	W 2	W 1	8	8	8	1.8	●1.2
15.	8.5	9.2	9.2	9.0	10.9	5.4	74	74	92	6.1	6.4	8.0	60.6	59.1	57.6	SW 4	S 3	SE 2	8	8	10	2.6	●1.23
16.	10.6	11.5	11.8	11.3	11.9	7.9	93	88	91	8.8	8.9	9.3	57.2	58.5	58.4	S 3	S 4	S 4	10	10	10	2.4	●1.23
17.	13.6	13.0	13.0	13.2	14.9	10.9	89	91	70	10.3	10.1	7.8	58.9	60.3	63.2	S 5	S 5	S 4	8	8	8	1.7	●1.2
18.	15.0	17.7	15.8	16.2	19.9	9.4	70	64	76	8.9	9.7	10.1	62.8	62.3	61.4	S 1	S 3	S 1	5	8	5		
19.	14.4	15.6	15.4	15.1	17.9	11.4	85	75	75	10.3	9.8	9.7	60.8	59.6	59.2	0	NW 1	SE 1	5	5	5		
20	12.4	16.4	11.8	13.5	16.4	10.4	86	74	88	9.1	10.3	9.1	59.3	58.1	57.4	SE 3	SE 2	SE 2	5	8	0		
21.	10.8	11.3	10.2	10.8	12.4	8.9	94	92	93	9.0	9.1	8.6	58.4	59.4	60.6	W 1	W 1	W 1	10	10	10		≡123
22	9.6	11.6	10.2	10.5	12.4	7.9	89	88	91	8.0	8.9	8.4	60.6	59.7	59.3	SE 1	0	SE 2	8	0	0		
23.	10.2	12.2	9.4	10.6	12.4	6.9	95	96	98	8.8	10.1	8.6	58.3	58.1	57.2	SE 1	W 2	W 1	8	5	10		
24.	9.0	10.3	9.5	9.6	11.9	6.9	95	83	86	8.1	7.8	7.4	56.4	56.8	57.3	W 1	W 1	0	10	8	8		≡1
25.	9.0	11.9	9.0	10.0	12.4	5.9	81	76	95	7.0	7.9	8.1	57.0	56.8	56.2	E 1	SE 2	SE 3	8	8	10	2.8	●23
26.	10.4	11.2	10.4	10.7	12.9	7.4	76	80	88	7.3	8.0	8.2	53.8	52.4	52.8	SE 1	NW 1	W 1	5	5	8	1.3	●3
27.	10.8	12.4	11.2	11.5	13.4	6.4	79	74	88	7.6	8.0	8.7	52.5	51.2	51.5	NW 2	NW 1	NW 1	0	0	0		
28.	11.6	12.2	9.7	11.2	12.4	6.9	75	72	74	7.6	7.6	6.6	52.7	52.6	53.1	W 3	W 3	W 2	0	8	8		
29.	10.2	11.2	10.4	10.6	11.9	7.9	76	80	82	7.0	8.0	7.7	52.8	52.7	52.3	W 1	NW 1	SW 1	8	8	8	1.4	●23
30.	10.8	12.4	10.8	11.3	13.4	7.9	83	74	86	8.0	8.0	8.2	50.5	50.9	51.8	SE 1	NW 1	0	8	5	5	1.0	
31.																							
Midd.	9.7	10.8	9.4	10.0	12.1	6.4	81	78	84	7.4	7.6	7.4	757.6	757.3	757.5	1.8	2.1	1.6	6.7	6.4	6.2	23.9	

STYKKISHOLM. **JULI.** 1880.

Dag	Thermometer. Celsius. 8.	2.	9.	Middel	Max.	Min.	Fugtighedsgrad 8.	2.	9.	Damptryk 8.	2.	9.	Barometer. 8.	2.	9.	Vindens Retn. og Styrke 8.	2	9	Skydække 8.	2.	9.	Ned. bör	Anmærkn:
1.	11.0	12.6	11.5	11.7	13.9	7.9	77	75	75	7.6	8.1	7.6	750.7	749.9	750.2	E 2	NW 1	E 2	0	0	0		
2.	12.0	12.8	10.6	11.8	12.9	7.9	73	77	89	7.6	8.4	8.3	52.2	53.7	57.2	E 1	NW 1	W 1	5	8	0		
3.	11.3	16.0	11.6	13.0	16.0	8.4	78	59	84	7.8	8.0	8.4	58.6	58.0	57.3	NW 1	S 2	S 4	0	8	10	4.3	●1.3
4.	12.8	14.0	11.5	12.8	14.9	10.4	85	88	86	9.2	10.4	8.6	51.9	51.3	53.5	S 4	S 3	S 2	10	8	8	0.9	●1
5.	11.8	12.4	12.0	12.1	13.9	9.9	91	89	95	9.3	9.5	9.8	56.0	57.7	58.9	NW 1	W 1	W 1	8	8	5		
6.	11.5	13.7	11.7	12.3	15.9	9.4	91	93	89	9.1	10.7	9.1	60.6	60.7	61.8	W 1	NW 2	0	0	0	0		
7.	13.0	14.2	11.8	13.0	14.4	8.9	85	76	87	9.3	9.1	8.9	61.2	61.0	60.4	NW 1	0	0	0	0	0		
8.	11.0	12.4	11.0	11.5	12.9	8.9	87	82	87	8.6	8.7	8.6	59.2	57.9	58.5	W 1	NW 1	NW 1	10	10	10		
9.	12.7	12.6	12.4	12.6	13.9	9.9	77	86	86	8.4	9.2	9.1	58.8	59.0	59.8	N 1	NW 1	0	8	8	8		
10.	14.2	16.4	13.1	14.6	16.9	10.9	75	68	81	9.0	9.4	9.0	60.9	61.3	62.9	SW 1	W 1	0	8	5	5		
11.	15.8	16.6	12.9	15.1	16.9	9.9	71	72	72	9.5	10.2	7.9	65.2	65.7	66.8	NW 1	NW 1	0	0	0	8		
12.	13.6	14.6	12.4	13.5	15.9	9.4	73	77	91	8.5	9.5	9.7	65.9	65.7	66.9	S 1	SW 1	W 1	8	8	8		
13.	13.5	16.5	15.0	15.0	16.9	10.9	89	82	85	10.2	11.5	10.8	66.4	66.8	65.5	0	S 1	S 2	8	8	8	0.5	●1.3
14.	15.0	16.0	12.2	14.4	16.4	11.4	87	84	93	11.0	11.4	9.7	64.1	63.0	63.7	S 4	SW 4	W 3	8	8	8	0.7	●1
15.	12.5	13.5	12.3	12.8	14.4	10.9	89	88	93	9.5	10.1	9.8	62.7	62.5	62.7	W 2	W 3	NW 1	8	5	5		
16.	12.2	13.6	11.6	12.5	13.9	10.4	89	82	89	9.3	9.5	9.1	64.1	65.0	65.8	W 2	W 3	W 1	5	8	8		
17.	11.6	12.5	10.2	11.4	12.9	9.4	87	88	97	8.8	9.4	9.0	65.2	65.4	64.6	NW 1	NW 1	W 1	8	8	8		
18.	12.0	13.9	11.8	12.4	13.9	8.9	89	86	94	9.2	9.7	9.6	63.8	63.0	62.2	NW 1	W 1	W 2	8	8	10		
19.	14.5	14.7	13.1	14.1	16.4	9.9	79	82	88	9.6	10.1	9.8	60.0	59.9	59.7	SW 4	SW 3	SW 2	8	8	8	1.5	●
20	12.7	13.0	12.5	12.7	14.4	11.9	89	89	88	9.6	9.8	9.4	60.1	60.8	60.2	S 3	S 2	0	8	8	8	2.0	●2
21.	13.8	14.6	13.8	14.1	15.9	11.4	88	86	90	10.3	10.6	10.4	57.6	56.3	55.3	S 2	S 3	S 2	8	10	10	3.8	●1.2.3
22	13.7	14.6	13.8	14.0	15.4	12.9	83	85	82	9.7	10.5	9.6	54.5	54.3	55.2	S 2	S 1	0	10	8	8		●1.2
23.	14.2	15.7	13.0	14.3	16.9	11.9	77	62	87	9.2	8.2	9.6	54.8	54.3	54.0	0	NW 1	0	8	8	8		
24.	12.7	14.6	13.2	13.5	15.4	9.9	87	86	91	9.4	10.6	10.2	53.4	53.3	53.4	E 2	NW 2	W 1	5	5	5		
25.	13.4	14.2	11.8	13.1	14.4	10.9	91	92	97	10.4	11.0	10.0	55.9	56.9	58.4	NW 1	NW 1	W 1	8	10	10		≡2.3
26.	11.1	14.4	12.4	12.6	14.9	8.9	99	92	95	9.7	11.1	10.2	59.9	60.1	60.5	NW 1	0	E 2	10	10	8		≡1.2
27.	10.8	13.0	10.2	11.3	13.9	9.4	98	99	97	9.4	11.0	9.0	60.9	59.7	59.7	NE 4	NE 4	E 3	5	0	0		
28.	10.3	11.7	10.0	10.7	12.4	6.3	96	99	99	9.0	10.1	9.0	58.5	57.5	57.3	E 1	W 1	E 3	0	0	8		
29.	9.4	10.4	9.8	9.9	11.9	8.4	98	98	98	8.6	9.2	8.8	55.9	55.6	55.3	NE 4	NE 2	E 2	8	8	5		
30.	10.8	13.1	10.6	11.5	13.4	5.9	98	99	98	9.4	11.1	9.3	54.4	53.7	53.5	E 1	SE 3	SE 4	0	0	8		
31.	10.0	14.0	10.8	11.6	14.4	6.9	95	98	99	8.7	11.6	9.5	53.1	52.0	51.6	SE 3	SE 1	SE 2	0	0	8		
Midd.	12.4	13.9	12.0	12.8	14.7	9.6	86	84	90	9.2	9.9	9.3	758.9	758.8	759.1	1.7	1.7	1.4	5.8	5.9	6.5	13.7	

AUGUST.

Dag	Thermometer. Celsius. 8.	2.	9.	Middel	Max.	Min.	Fugtighedsgrad 8.	2.	9.	Damptryk 8.	2.	9.	Barometer. 8.	2.	9.	Vindens Retn. og Styrke 8.	2	9	Skydække 8.	2.	9.	Ned. bör	Anmærkn:
1.	9.3	13.0	10.4	10.9	13.4	6.9	99	73	84	8.6	8.1	7.8	751.8	750.9	752.0	SE 4	SE 3	SE 3	8	8	8		
2.	11.0	14.0	12.8	12.6	14.9	8.9	85	78	82	8.3	9.2	8.9	54.5	54.7	55.0	SE 2	0	SE 2	8	8	8		
3.	10.6	14.8	9.7	11.7	14.9	7.9	83	72	87	7.8	9.0	7.8	54.0	53.2	53.9	E 3	E 2	E 3	5	8	8		
4.	10.6	13.4	10.4	11.5	13.9	7.9	83	75	88	7.8	8.6	8.2	53.7	52.7	51.9	E 3	SE 2	SE 2	0	0	8		
5.	10.8	12.7	12.1	11.9	13.9	7.9	86	82	78	8.2	8.9	8.1	47.1	45.5	45.3	SE 2	NW 1	SE 2	0	0	8		
6.	10.4	14.0	11.0	11.8	14.9	7.9	88	78	87	8.2	9.2	8.6	45.1	45.1	45.5	SE 2	NE 4	E 2	5	8	8		
7.	8.6	10.4	8.7	9.2	11.4	7.4	84	85	95	7.0	8.0	7.9	46.4	44.9	44.9	NE 4	SE 2	SE 3	8	8	8	1.9	●2.3
8.	10.1	12.6	11.6	11.4	13.9	7.9	94	93	98	8.6	10.1	9.9	44.5	44.5	44.9	SE 3	SE 2	SE 1	10	8	8	1.2	●1
9.	12.1	14.0	10.0	12.0	14.9	9.9	98	98	98	10.3	11.6	8.9	44.4	43.0	44.4	SE 2	S 2	S 1	8	8	8	1.2	●1.2
10.	13.1	13.0	11.6	12.6	13.9	8.9	95	98	98	10.6	10.9	9.9	45.1	47.7	50.8	S 1	S 2	S 2	8	8	8	2.4	●1.2.3
11.	12.3	13.8	12.0	12.7	15.1	8.9	99	98	98	10.5	11.5	10.2	57.9	60.2	62.4	SW 4	SW 4	SW 4	8	8	8	2.1	●1.2.3
12.	13.9	15.6	10.4	13.3	15.9	8.9	92	98	98	10.7	12.9	9.2	64.5	65.4	65.9	SW 3	SW 2	SW 1	8	5	5	1.0	●1
13.	13.9	15.4	11.2	13.5	16.4	8.9	96	98	83	11.3	12.7	8.2	64.6	63.6	62.9	S 3	S 3	S 1	5	5	8		
14.	14.0	17.5	14.6	15.4	17.9	10.4	80	90	85	9.5	13.4	10.5	60.6	59.3	59.0	S 3	S 2	S 1	5	5	8		
15.	11.0	12.8	10.8	11.5	14.6	8.9	92	80	81	9.0	8.7	7.7	58.4	59.4	61.7	W 2	SW 2	SW 1	8	8	8	0.6	●
16.	13.0	15.0	12.4	13.5	16.4	10.8	87	78	89	9.6	9.9	9.5	64.3	65.3	65.5	S 2	SW 3	S 3	5	8	8		
17.	12.8	14.4	13.4	13.5	15.4	10.9	89	85	91	9.7	10.3	10.4	61.5	58.5	54.2	S 5	S 5	S 5	10	10	10	2.8	●1.2.3
18.	11.4	13.8	11.4	12.2	14.4	9.9	81	76	86	8.1	8.9	8.6	52.4	52.9	52.9	SW 4	S 5	S 4	8	5	5	0.9	●1
19.	11.6	13.8	10.8	12.1	14.4	9.9	96	96	98	9.7	11.2	9.4	47.5	44.8	46.9	S 4	SW 4	W 3	8	5	5	0.5	●1
20	11.3	13.8	12.0	12.4	14.9	10.4	94	94	98	9.4	10.9	10.2	52.1	53.4	55.5	0	S 2	S 3	5	8	8		
21.	12.6	14.4	12.0	13.0	15.9	10.9	98	98	98	10.6	11.9	10.2	58.8	59.4	59.5	S 4	S 4	S 4	8	8	8		
22	12.4	14.8	11.0	12.7	14.9	9.9	98	76	97	10.5	9.5	9.5	59.6	59.7	60.7	S 4	S 2	SW 2	8	8	8	0.7	●1.3
23.	11.0	13.4	13.2	12.5	13.9	10.9	97	98	98	9.5	11.2	11.0	61.0	60.1	56.8	S 2	S 3	S 2	8	10	10	2.1	●2.3
24.	13.4	14.2	14.4	14.0	14.9	11.9	98	98	90	11.2	11.8	10.8	54.1	52.7	51.7	S 5	S 5	S 5	10	10	10	2.8	●1.2.3
25.	15.6	16.6	15.5	15.9	16.9	12.9	78	69	76	10.3	9.8	9.9	50.8	51.6	51.4	S 5-6	S 5	S 5	10	10	8	2.2	●1.2
26.	15.7	17.0	14.7	15.8	17.4	13.9	72	63	88	9.5	9.0	10.9	51.6	49.8	47.8	S 4	S 4	SE 3	8	8	8	1.9	●1.2.3
27.	14.2	13.4	11.0	12.9	14.9	10.9	90	91	95	10.7	10.4	9.3	40.6	39.6	47.7	SE 4	S 5-6	S 5-6	10	8	10	3.6	●1.2.3
28.	12.0	13.1	10.6	11.9	14.9	8.9	98	98	98	10.2	11.0	9.3	54.6	56.4	57.5	S 4	S 3	S 1	8	8	8	1.1	●2.3
29.	10.9	11.4	9.8	10.7	12.9	8.9	99	98	98	9.6	9.8	8.8	55.0	52.8	53.9	SE 1	NW 1	W 2	10	10	8	3.4	●1.2.3
30.	8.7	11.9	8.9	9.8	12.9	5.9	98	98	99	8.2	10.2	8.4	57.7	58.8	58.7	S 3	S 1	0	5	5	8	3.2	●1.2.3
31.	10.6	12.5	9.6	10.9	12.9	8.4	95	99	98	9.0	10.7	8.7	56.5	52.1	47.9	SE 3	SE 4	SE 2	8	8	10	4.8	●3
Midd.	11.9	13.9	11.5	12.4	14.8	9.4	91	87	92	9.4	10.3	9.2	753.9	753.5	753.8	3.1	2.9	2.5	7.2	7.2	8.0	40.4	

STYKKISHOLM. **SEPTEMBER.** **1880.**

Dag	Thermometer. Celsius.						Fugtighedsgrad			Damptryk			Barometer.			Vindens Retn. og Styrke			Skydække			Ned-bör	Anmærkn:
	8.	2.	9.	Middel	Max.	Min.	8.	2.	9.	8.	2.	9.	8.	2.	9.	8.	2	9.	8.	2.	9.		
1.	10.2	12.6	9.0	10.6	13.5	7.9	97	93	97	9.0	10.1	8.3	744.8	747.3	749.7	SW 3	SW 4	SW 2	8	8	8	6.9	●1.23
2.	9.0	11.5	8.8	9.8	11.9	5.9	95	88	98	8.1	8.9	8.2	51.3	51.7	52.6	SW 2	SW 1	SW 1	8	8	8	5.8	●1.23
3.	7.9	9.6	8.6	8.7	10.9	5.9	99	84	87	7.9	7.4	7.2	52.7	52.5	52.2	SE 3	SE 2	SE 2	8	8	8	3.4	●1.3
4.	6.6	8.1	6.4	7.0	9.9	5.9	91	71	76	6.6	5.7	5.5	55.1	56.4	56.8	NE 4	NE 3	NE 4	10	8	8	2.8	●1
5.	6.2	7.6	6.0	6.6	7.9	3.4	81	80	82	5.7	6.3	5.7	55.3	53.4	52.9	NE 4	NE 5	NE 5	8	5	5		
6.	6.4	7.8	7.2	7.1	8.4	3.9	86	72	77	6.1	5.7	5.9	52.0	51.9	51.9	NE 3	NW 1	W 2	5	5	8		
7.	9.0	11.6	9.2	9.9	11.9	5.4	87	77	84	7.4	7.8	7.3	50.0	51.5	52.4	W 4	W 3	W 2	8	8	8	5.6	●1.23
8.	10.4	13.8	12.2	12.1	13.9	7.9	85	85	94	8.0	9.9	9.8	47.6	41.6	37.8	S 5	S 5	S 4	10	10	10	11.2	●1.23
9.	11.2	12.8	11.4	11.8	12.9	10.4	97	91	91	9.6	10.0	9.1	36.1	37.9	39.3	0	S 1	0	10	8	8	4.2	●1.2
10.	9.6	10.3	9.0	9.6	11.9	7.9	94	83	78	8.3	7.8	6.7	41.6	41.3	40.7	SE 1	NW 1	NW 2	10	8	8	4.0	●1.3
11.	8.0	8.2	6.0	7.4	9.9	4.9	92	89	94	7.3	7.2	6.6	39.0	38.6	40.2	SE 2	SE 4	SE 4	8	8	8	2.8	●1
12.	6.4	9.4	8.4	8.1	9.9	4.4	98	98	87	7.0	8.6	7.1	44.0	44.6	45.3	SE 3	SE 1	SE 2	8	8	8	2.4	●1.2
13.	7.6	9.6	7.0	8.1	10.4	5.9	88	76	85	6.8	6.8	6.4	46.3	47.4	49.2	SE 2	SE 1	SE 2	8	8	5		
14.	6.6	8.4	5.6	6.9	9.4	4.9	88	81	91	6.4	6.6	6.2	51.6	55.4	57.3	SE 1	W 3	W 2	8	8	8	4.1	●1.23
15.	5.1	10.2	9.2	8.2	10.4	2.4	74	87	89	4.8	8.1	7.6	57.7	50.9	48.2	SE 1	SE 4	S 3	8	8	8	4.7	●1.23
16.	7.8	7.6	5.8	7.1	9.4	4.9	94	91	85	7.5	7.1	5.8	43.0	39.4	38.6	S 1	S 2	S 1	8	8	8	6.2	●1.23
17.	3.4	3.2	3.2	3.3	6.4	1.9	80	93	80	4.7	5.4	4.6	42.9	43.6	46.3	NE 5-6	NE 5-6	NE 5-6	10	8	8	0.2	✱1
18.	4.2	5.2	4.2	4.5	5.9	1.4	82	94	90	5.1	6.2	5.6	47.9	49.6	53.7	NE 5-6	NE 5-6	NE 5-6	8	10	8	0.2	▲1.3
19.	5.2	6.5	5.6	5.8	6.9	0.9	97	84	97	6.4	6.1	6.6	53.8	55.3	57.4	NE 5	NE 5	NE 4	10	10	8	10.8	●1.2
20	6.2	9.4	8.4	8.0	9.4	3.9	97	98	97	6.9	8.6	8.0	57.1	57.1	57.4	NE 3	E 4	E 2	8	5	8		
21.	8.0	9.5	6.8	8.1	9.9	5.9	94	94	98	7.6	8.3	7.2	57.9	58.3	59.3	NE 3	NE 4	E 2	8	5	8		
22	6.2	7.4	4.8	6.1	7.9	3.9	97	98	97	6.2	7.5	6.2	60.9	61.6	62.9	E 3	E 3	E 2	5	8	0		♔3
23.	5.4	7.2	5.2	5.9	7.9	3.4	97	98	97	6.5	7.4	6.4	65.5	66.1	64.7	E 4	E 4	E 3	0	0	0		
24.	5.0	7.0	5.6	5.9	7.0	2.4	97	59	75	6.3	4.4	5.1	60.8	59.0	59.1	E 3	E 2	E 3	8	8	8		
25.	5.4	4.6	4.2	4.7	5.9	2.4	78	81	80	5.3	5.1	5.0	59.1	58.7	57.2	NE 4	NE 5	NE 4	8	8	8		
26.	4.8	5.2	5.0	5.0	5.9	2.9	81	78	78	5.2	5.2	5.1	54.8	54.1	56.2	NE 5	NE 4	NE 3	8	8	5		♔3
27.	5.0	5.5	5.6	5.4	6.9	2.9	75	77	79	4.9	5.2	5.3	61.0	62.1	63.0	NE 3	NE 3	NE 2	5	5	5		
28.	4.8	6.3	6.4	5.8	6.9	3.4	96	93	88	6.1	6.6	6.3	62.7	60.7	59.9	NE 1	0	E 1	10	10	5	4.6	●1 ♔1
29.	4.4	4.8	2.6	3.9	6.9	1.9	84	84	96	5.2	5.4	5.3	65.6	68.8	69.9	NE 5	NE 4	E 2	8	0	0		♔3
30.	2.8	3.5	3.5	3.3	4.4	0.9	96	92	82	5.4	5.4	4.8	69.5	70.0	71.4	SE 1	SE 1	NE 3	10	10	8	3.8	●23✱1.23
31.																							
Midd.	6.6	8.1	6.7	7.1	9.0	4.3	90	86	88	6.6	7.0	6.5	752.9	752.9	753.4	3.0	3.0	2.6	8.0	7.3	6.8	83.7	

OKTOBER.

Dag	8.	2.	9.	Middel	Max.	Min.	8.	2.	9.	8.	2.	9.	8.	2.	9.	8.	2	9.	8.	2.	9.	Ned-bör	Anmærkn:
1.	1.8	3.5	1.2	2.2	3.9	-0.1	75	70	68	3.9	4.1	3.5	775.4	776.6	776.6	NE 4	NE 4	E 2	0	0	0		♔3
2.	1.2	5.6	4.6	3.8	6.4	-3.1	73	85	81	3.7	5.8	5.1	75.3	73.5	73.3	E 2	E 2	E 2	8	5	2	0.2	✱1 ♔3
3.	1.8	3.2	0.6	1.9	4.9	-0.1	82	95	85	4.3	5.5	4.1	74.0	73.7	72.4	E 1	0	0	0	0	0		♔3
4.	2.9	2.8	2.0	2.6	3.9	-0.1	85	84	78	4.8	4.7	4.2	69.7	69.2	69.2	E 1	0	E 1	8	0	0		♔3
5.	1.0	2.0	0.0	1.0	2.9	-1.1	81	80	89	4.0	4.3	4.1	68.4	67.3	66.0	E 1	0	0	0	0	8		
6.	3.0	5.6	5.8	4.8	5.9	-1.6	83	85	88	4.7	5.8	6.1	62.8	61.2	58.8	SE 1	0	SW 2	8	8	8	1.3	●2
7.	6.8	8.4	8.0	7.7	8.9	4.4	94	88	94	7.0	7.2	7.6	55.6	51.7	50.9	SW 2	S 3	S 1	10	10	8	5.2	●1.23
8.	7.2	8.0	5.2	6.8	8.9	3.9	93	94	94	7.0	7.6	6.2	55.7	58.7	59.4	0	0	E 1	8	5	5	2.6	●1 ♔3
9.	9.0	10.4	8.8	9.4	10.9	3.9	89	95	95	7.6	8.9	8.0	56.4	53.7	51.9	S 5	S 4	SW 2	10	10	10	3.9	●1.23
10.	6.4	5.8	5.0	5.7	8.8	3.4	94	91	90	6.8	6.3	5.9	49.0	48.5	51.5	SW 4	SW 4	SW 4	5	8	8	5.2	●1.23
11.	4.4	6.6	5.0	5.3	7.4	2.9	93	94	97	5.8	6.9	6.3	55.9	58.7	60.8	SW 4	SW 2	SW 1	8	5	8	2.6	●1
12.	5.3	5.8	7.4	6.2	7.9	3.4	96	90	86	6.3	6.2	6.6	60.4	61.3	60.1	W 2	W 2	W 4	8	8	8	5.2	●1.23
13.	3.2	3.8	1.4	2.8	7.9	0.9	73	67	89	4.2	4.0	4.5	65.8	67.4	66.7	NW 1	0	0	5	5	5	1.3	
14.	6.2	9.0	8.0	7.7	9.4	-0.1	88	84	94	6.2	7.2	7.6	62.4	60.3	59.6	SW 4	SW 4	SW 4	8	8	8	2.5	●1.3
15.	7.8	7.7	5.6	7.0	8.9	4.9	96	94	96	7.6	7.4	6.5	59.2	58.3	57.4	SW 3	SW 2	NW 1	8	10	8	5.2	●1.23
16.	3.4	3.7	3.2	3.4	6.4	1.9	90	92	76	5.2	5.5	4.4	59.8	58.5	57.6	SE 2	W 2	W 3	8	8	8	5.2	●1.23
17.	0.2	-1.0	-3.4	-1.4	3.9	-4.6	83	88	91	3.9	3.8	3.2	62.6	66.1	70.7	NE 5	NE 5	NE 5	5	5	5		
18.	-3.2	-2.7	-3.4	-3.1	-2.1	-5.1	91	98	95	3.3	3.7	3.4	76.1	77.0	78.6	NE 4	NE 4	NE 3	5	2	5		
19.	-6.2	-6.6	-6.2	-6.3	-0.1	-6.6	95	97	95	2.7	2.7	2.7	80.3	79.5	77.6	NE 1	0	E 1	0	0	0		
20	-0.8	1.4	1.8	0.8	2.7	-7.1	96	96	96	4.2	4.9	5.1	74.8	73.3	72.5	E 1	0	0	8	5	8	2.6	✱2●3
21.	4.6	4.9	4.4	4.6	5.4	0.4	97	98	97	6.1	6.3	6.0	70.8	69.6	68.6	W 1	W 1	SW 1	8	8	8	1.3	
22	4.0	4.0	3.0	3.7	4.9	1.4	97	97	96	5.9	5.9	5.5	68.1	67.3	67.5	0	SW 1	SW 1	8	8	8		
23.	4.0	3.6	2.6	3.4	4.9	1.4	97	90	96	5.9	5.3	5.3	67.6	68.0	68.7	0	E 1	E 2	8	8	5	2.6	●1 ♔3
24.	3.2	5.3	3.4	4.0	5.9	-0.6	97	99	97	5.6	6.6	5.6	64.1	57.9	61.4	SW 1	SW 2	NE 3	8	8	5	2.5	●1.2 ♔3
25.	1.3	0.0	-1.6	-0.1	4.4	-2.6	94	92	96	4.8	4.3	3.9	71.3	73.0	74.7	NE 2	E 2	E 1	5	0	0		♔3
26.	-3.6	-0.8	-3.6	-2.7	0.4	-4.1	95	96	95	3.3	4.2	3.3	73.3	72.3	75.4	0	0	0	0	0	0		♔3
27.	-3.4	2.0	-0.5	-0.6	3.4	-5.1	93	96	98	3.3	5.2	4.3	67.9	66.7	66.0	SW 1	0	0	0	0	0		♔3
28.	-0.7	1.6	1.8	0.9	2.4	-2.6	98	93	96	4.3	4.8	5.1	64.9	62.3	59.2	E 1	0	0	0	0	0		♔3
29.	2.2	5.1	-1.0	2.1	5.4	-2.1	96	92	96	5.2	6.1	4.1	53.9	52.1	56.3	SW 1	NW 2	E 4	8	8	8	1.3	●1
30.	-1.0	-1.2	-4.2	-2.1	-1.0	-1.2	96	96	95	4.1	4.0	3.2	58.8	59.0	62.2	NE 4	NE 4	NE 4	8	8	5		
31.	-7.2	-6.8	-6.6	-6.9	-3.1	-8.6	95	94	95	2.5	2.6	2.6	68.7	70.8	69.6	N 4	N 3	N 2	5	2	0		
Midd.	2.1	3.2	1.9	2.4	4.9	-0.8	90	91	91	5.0	5.4	5.0	765.5	765.0	765.2	2.0	1.7	1.8	5.7	4.9	4.9	50.7	

STYKKISHOLM. **NOVEMBER.** **1880.**

Dag	Thermometer. Celsius.						Fugtighedsgrad			Damptryk			Barometer.			Vindens Retn. og Styrke			Skydække			Nedbör	Anmærkn:
	8.	2.	9.	Middel	Max.	Min.	8.	2.	9.	8.	2.	9	8.	2.	9.	8.	2	9.	8.	2.	9.		
1.	-1.8	2.0	1.6	0.6	2.4	-7.6							765.4	762.7	758.3	S 1	S 1	SE 2	8	8	10	0.6	✱23
2.	20	1.3	-1.0	0.8	2.9	-2.1							56.1	59.0	61.7	E 1	E 2	E 3	10	10	8	1.8	✱1.2
3.	0.8	6.0	7.2	4.7	7.9	-3.1							59.5	53.8	49.9	S 2	S 4	SW 4	10	10	8	2.4	✱1●23
4.	28	1.6	2.0	2.1	7.2	-1.1							56.8	56.7	56.5	W 2	W 2	W 2	8	10	8	2.0	●1✱23
5.	-1.9	-0.7	-0.6	-1.1	2.0	-3.1							57.8	54.9	48.0	E 2	E 1	NE 4	8	10	8	0.6	✱3
6.	-2.4	-3.1	-3.8	-3.1	-0.1	-7.1							51.2	54.5	59.3	NE 5	NE 5	NE 5	8	8	8	0.6	
7.	-60	-6.7	-6.9	-6.5	-3.8	-9.6							65.9	68.0	69.2	0	0	E 1	5	8	0		
8.	-1.8	26	4.4	1.7	4.9	-8.1							59.8	47.5	45.4	SE 4	S 4	W 3	10	8	5	1.3	✱1●2 ♔3
9.	1.6	1.4	0.4	1.1	4.9	-1.1							55.6	57.8	57.4	NW 1	0	E 2	8	8	8	0.4	✱2
10.	-0.2	-0.2	0.8	0.1	1.4	-1.6							53.6	51.3	47.8	E 2	SE 2	SE 3	8	10	10	0.6	✱23
11.	1.4	1.2	-1.2	0.5	1.9	-2.1							42.0	40.9	41.3	SE 2	NE 4	NE 5	10	10	10	2.4	✱1.23
12.	-4.0	-5.7	-8.2	-6.0	-0.1	-9.1							45.6	48.7	52.7	NE 5-6	NE 5	NE 5-6	10	10	10	1.2	✱23
13.	-11.8	-11.2	-11.6	-11.5	-7.1	-13.1							59.1	59.8	59.5	NE 5	NE 5	NE 5	8	8	5	0.4	♔3
14.	-12.5	-11.3	-9.6	-11.1	-8.6	-14.6							53.9	52.3	50.5	E 2	E 3	E 2	5	0	8		
15.	-10.8	-9.0	-6.8	-8.9	-5.6	-12.1							53.1	53.9	56.1	0	0	E 2	0	0	8		
16.	-10.4	-10.0	-9.0	-9.8	-5.1	-12.1							55.8	54.7	53.3	E 2	E 1	E 2	0	0	8		
17.	-6.6	-2.7	-2.0	-3.9	-0.1	-10.1							50.1	48.6	49.8	SW 1	SW 1	E 2	8	10	10	1.0	▲2✱3
18.	-3.8	-3.7	-0.2	-2.6	0.4	-6.1							51.5	51.8	51.8	E 2	E 2	0	5	8	10	1.8	✱3
19.	-0.2	-2.8	2.0	-0.3	2.4	-4.1							51.0	51.4	49.8	E 2	SE 1	S 2	8	8	8	1.0	●3
20	2.2	-2.6	-3.4	-1.3	2.9	-4.6							45.9	48.8	49.3	SE 4	E 3	NE 4	8	8	10	1.8	✱1.3
21.	-4.4	-2.6	0.2	-2.3	0.9	-6.1							44.4	41.6	43.9	E 5	SE 5	SE 5	10	10	10	2.4	✱1.23
22	-06	-0.6	0.2	-0.3	1.9	-2.1							46.5	46.1	42.4	E 3	E 3	SE 2	5	8	8	1.1	✱3
23.	3.0	2.8	3.6	3.1	3.9	-1.1							35.8	33.0	30.9	SE 3	SE 3	SE 4	8	5	8		
24.	2.2	1.6	1.8	1.9	3.9	-1.1							29.3	31.5	30.8	S 2	SE 2	NE 2	8	5	5	0.5	●1
25.	-2.0	-1.6	-1.5	-1.7	2.9	-3.1							28.9	27.7	28.4	NE 4	E 2	E 2	8	8	10	0.5	✱1.3
26.	-0.6	0.5	0.0	0.0	1.4	-4.1							27.9	26.9	28.1	NE 4	SE 4	NE 5	8	8	10	0.6	✱3
27.	00	0.4	0.0	0.1	1.4	-2.1							32.1	34.3	35.3	NE 4	E 2	E 2	10	10	8	0.4	♔3
28.	0.8	0.4	-3.0	-0.6	1.4	-4.1							25.0	24.1	30.1	NE 5-6	NE 5-6	NE 5-6	10	10	10	1.8	✱1.23
29.	-36	-4.0	-4.2	-3.9	-1.6	-5.6							40.5	48.5	51.2	NE 4	NE 4	NE 4	10	8	10	1.1	✱3
30.	-4.4	-3.4	-4.6	-4.1	-2.1	-6.1							57.2	59.1	61.1	E 1	E 2	E 2	8	8	5		♔3
31.																							
Midd.	-2.4	-2.0	-1.8	-2.1	0.8	-5.6							748.6	748.3	748.3	2.7	2.6	3.0	7.7	7.7	8.1	28.3	

DECEMBER.

Dag	8.	2.	9.	Middel	Max.	Min.	8.	2.	9.	8.	2.	9	8.	2.	9.	8.	2	9.	8.	2.	9.	Nedbör	Anmærkn:
1.	-5.8	-6.0	-6.4	-6.1	-3.6	-8.1							762.6	764.3	766.6	NE 4	NE 3	NE 4	5	8	0		♔3
2.	-6.8	-7.0	-6.4	-6.7	-4.6	-8.6							66.8	66.0	61.7	NE 3	E 4	E 4	5	8	0		♔3
3.	-1.4	0.8	3.2	0.9	3.9	-7.6							51.3	47.6	48.5	SE 4	SE 3	S 4	8	10	10	1.9	✱1.2●3
4.	5.2	6.2	4.8	5.4	6.9	1.9							48.4	47.4	42.4	S 5	S 4	SE 3	10	8	8	2.5	●1.23
5.	3.2	2.4	4.6	3.4	7.4	0.9							43.8	41.4	31.9	S 1	S 1	S 4	8	8	8	1.8	●23
6.	2.4	3.1	2.0	2.5	5.9	0.9							42.3	42.9	41.8	SW 2	SW 4	SW 4	8	8	8	2.4	●1.23
7.	2.5	1.3	0.6	1.5	3.4	-1.1							40.2	37.2	40.7	SW 2	SW 1	W 4	8	8	8	2.4	✱1.23
8.	-1.4	-3.3	-3.4	-2.7	2.4	-4.1							48.1	50.0	54.9	E 3	E 3	E 2	8	8	5	0.6	
9.	-1.8	-1.2	1.8	-0.4	4.9	-4.6							53.7	39.3	30.9	E 3	SE 5	SW 5	10	10	10	1.8	✱1.2●3
10.	-4.4	-2.4	1.1	-1.9	4.4	-5.1							54.2	51.7	48.5	E 1	S 1	S 3	8	8	8	0.7	✱3
11.	0.2	-3.0	-5.0	-2.6	2.4	-6.1							38.2	43.5	50.6	W 4	W 4	SW 2	10	8	8	1.5	✱1
12.	-3.4	-7.8	-11.0	-7.4	-0.6	-12.1							47.4	52.5	55.7	W 4	W 4	W 4	8	8	5		
13.	-15.0	-13.4	-9.2	-12.5	-8.6	-16.1							65.9	69.3	70.4	N 4	N 3	N 4	5	0	8		
14.	-8.8	-9.8	-10.4	-9.7	-7.1	-11.6							66.1	65.4	63.2	E 4	E 2	E 1	5	0	0		♔3
15.	-10.0	-12.4	-7.4	-9.6	-7.1	-13.1							62.8	61.9	60.0	E 1	E 1	E 1	0	0	8		
16.	-6.4	-8.6	-12.4	-9.1	-3.1	-13.1							62.8	65.3	67.1	NE 4	NE 4	NE 5	10	8	5	1.3	✱1
17.	-13.4	-16.2	-15.0	-14.9	-10.1	-17.1							68.9	69.2	67.4	NE 5	NE 5	NE 5	8	8	8	1.1	✱1.23
18.	-13.2	-130	-10.0	-12.1	-9.1	-17.1							61.0	59.2	57.5	NE 5	NE 5	NE 5	8	8	10	0.5	
19.	-7.8	-8.7	-10.8	-9.1	-6.1	-12.1							57.4	58.3	58.6	NE 5	NE 5	NE 5	10	10	8	0.6	✱2
20	-10.6	-10.4	-130	-11.3	-8.1	-14.1							59.9	61.4	64.0	E 2	E 2	0	5	0	0		♔3
21.	-12.8	-12.2	-11.4	-12.1	-9.1	-14.1							67.3	66.9	68.0	0	E 1	E 2	0	0	0		
22	-12.6	-13.8	-9.6	-12.0	-8.1	-15.6							68.5	61.3	60.8	E 1	E 2	E 4	0	0	0		♔3
23.	-12.6	-12.4	-13.2	-12.7	-8.1	-14.6							63.7	64.9	66.9	NE 3	NE 3	NE 3	8	8	0	0.4	✱1 ♔3
24.	-15.2	-15.4	-17.2	-15.9	-11.1	-18.6							67.1	66.9	67.2	NE 4	NE 5	NE 5	5	5	0		♔3
25.	-17.2	-172	-20.4	-18.3	-15.1	-21.1							65.9	64.0	62.5	NE 3	E 1	0	0	0	0		♔3
26.	-17.4	-16.2	-15.0	-16.2	-14.1	-21.1							57.1	53.4	49.3	E 1	E 1	E 1	8	0	8		
27.	-16.9	-13.6	-18.0	-16.2	-13.1	-19.1							44.3	46.3	51.3	NE 4	NE 4	NE 5	10	10	10	1.5	✱1.23
28.	-18.0	-16.6	-18.0	-17.5	-12.1	-18.0							57.2	60.3	60.5	NE 5-6	NE 5-6	NE 5	10	10	10	0.5	✱2
29.	-13.6	-12.9	-11.0	-12.5	-10.1	-18.0							62.4	62.6	61.8	NE 4	NE 4	NE 2	8	2	5		
30.	-13.2	-12.6	-8.8	-11.5	-8.1	-16.1							59.0	56.5	54.5	E 1	E 1	E 1	8	8	8		
31.	2.6	4.2	4.6	3.8	5.4	-10.1							42.2	36.9	35.4	S 4	S 5	S 5	8	10	10	3.2	✱1.3●2
Midd.	-7.9	-8.0	-7.8	-7.9	-4.2	-11.4							756.7	755.9	755.5	3.1	3.1	3.3	6.8	6.0	5.7	24.7	

IVIKTUT.
1880.

Nordlig Bredde (Latitude N): 61°12'. Vestlig Længde fra Greenwich (Longitude O de Gr.): 48°11'.

Höjde over Havet (Altitude): 5m. Observator: Bestyrer Hauteberg.

Iagttagelsestider (Heures d'observation) 8(9) a.m., 2 p.m. 8 p.m.		Januar	Februar	Marts	April	Mai	Juni	Juli	August	September	Oktober	November	December	Aar (année)
Thermometer. Celsius.	Middel (moyenne)	-8.2	-9.4	-3.7	0.1	4.2	9.3	10.4	8.2	5.0	3.7	-1.0	-4.2	1.2
	Middel Maximum	-4.9	-6.4	-0.3	3.8	7.5	13.5	14.8	11.1	9.0	6.2	1.8	-1.6	4.5
	Middel Minimum	-11.2	-12.3	-7.6	-3.4	0.4	4.5	6.7	5.6	2.2	1.2	-3.0	-6.8	-2.0
	Middel Variation	6.3	5.9	7.3	7.2	7.1	9.0	8.1	5.5	6.8	5.0	4.8	5.2	6.5
	Absolut Maximum	6.7	6.2	12.3	10.5	14.8	18.8	21.4	14.8	15.3	11.5	7.4	7.0	21.4
	Absolut Minimum	-19.4	-22.6	-20.9	-9.2	-6.0	1.0	3.6	1.1	-1.6	-3.0	-9.6	-11.6	-22.6
Fugtighedsgrad (hum. rel.)	Middel													
Damptryk (tens. d. vap.)	Middel													
Barometer.	Middel	749.3	744.8	746.8	749.3	754.8	758.5	757.0	750.8	756.8	764.5	749.6	754.8	753.1
Skydække (nébulosité)	Middel	5.0	5.2	5.3	6.7	8.3	5.8	7.8	8.8	5.0	6.1	6.0	5.2	6.3
Nedbör (haut. d. pl.)	Sum	176.8	36.0	18.9	233.9	161.4	14.7	216.3	199.2	81.9	223.0	110.1	53.6	1525.8
Dage med: (jours de)	Nedbör • * ▲	11	8	8	17	21	10	20	20	11	15	12	7	160
	Sne *	7	8	7	13	11	1	-	-	2	2	2	6	59
	Hagl ▲	-	-	-	-	-	-	-	-	-	-	1	-	1
	Taage ≡	2	-	-	-	-	8	4	5	2	5	2	-	28
	Torden ⩤	-	-	-	-	-	-	-	-	-	-	-	-	-
	Frost (froid)	30	29	25	27	13	-	-	-	7	12	22	29	194
	Storm (tempête)	2	2	2	2	3	-	-	-	1	1	1	4	18
Vindretning: (direction du vent)	N	5	4	4	10	1	3	6	7	22	3	7	4	76
	NE	25	29	19	2	3	-	1	-	-	-	19	12	110
	E	-	2	2	-	1	-	-	-	-	-	-	4	9
	SE	5	10	19	23	26	5	4	4	8	20	10	12	146
	S	3	6	1	2	3	-	3	2	1	5	3	6	35
	SW	3	2	5	7	7	3	9	8	6	1	2	3	56
	W	-	2	1	2	2	13	3	3	-	2	-	2	30
	NW	13	6	4	7	17	33	6	6	2	1	-	3	98
	Stille (calme)	39	26	38	37	33	33	61	63	51	61	49	47	538
Vindstyrke: (force du vent)	N	1.4	1.8	2.8	2.1	1.0	1.3	1.5	3.0	2.6	1.0	1.3	2.0	2.1
	NE	1.4	1.9	1.7	1.0	2.7	-	1.0	-	-	-	1.3	1.2	1.6
	E	-	1.0	1.5	-	2.0	-	-	-	-	-	-	3.6	2.4
	SE	2.4	3.4	2.4	2.8	2.1	1.8	1.5	2.0	2.3	1.5	2.4	2.8	2.3
	S	1.9	2.2	2.8	1.0	2.9	-	1.8	1.0	1.0	1.9	1.3	2.9	2.0
	SW	2.0	2.8	1.6	1.9	1.1	1.3	1.2	1.5	1.8	1.0	1.5	2.7	1.6
	W	-	3.0	2.0	1.0	1.0	1.1	1.7	1.7	-	1.5	-	1.0	1.4
	NW	2.6	2.7	4.0	3.0	1.9	1.6	1.5	1.5	2.0	1.0	-	2.7	2.1
	Middelstyrke (force moy.)	1.0	1.6	1.3	1.4	1.2	1.0	0.5	0.6	1.0	0.5	0.7	1.1	1.0

IVIGTUT. **JANUAR.** **1880.**

Dag	Thermometer. Celsius.						Fugtighedsgrad			Damptryk			Barometer.			Vindens Retn. og Styrke			Skydække			Ned-	Anmærkn:
	9.	2.	8.	Middel	Max.	Min	9.	2.	8.	9	2.	8.	9.	2.	8.	9.	2	8.	9.	2.	8.	bør	
1.	-14.1	-11.4	-14.0	-13.2	-12.0	-16.4							739.4	741.5	744.8	NE 1	NE 1	NE 1	1	0	0		♕3
2	-13.8	-13.1	-13.0	-13.3	-10.7	-14.4							45.3	42.7	38.7	0	NE 1	0	0	0	0		
3.	-5.4	-7.7	-7.9	-7.0	-5.2	-13.8							30.2	33.0	35.8	NW 2	NW 1	NW 1	10	10	10		
4.	-10.4	-11.3	-12.0	-11.2	-5.4	-10.4							41.6	42.4	43.1	NW 3	NW 2	NW 3	3	2	2		♕3
5.	-15.4	-13.1	-12.7	-13.7	-10.4	-15.4							44.0	43.6	45.7	NE 1	NE 1	NE 1	2	4	0		
6	-14.0	-13.7	-15.0	-14.2	-12.2	-15.4							48.5	47.0	44.8	NE 3	NE 3	NE 3	0	0	0		♕1
7	-17.4	-16.0	-14.8	-16.1	-13.6	-18.2							34.8	33.4	34.6	NE 1	NE 1	0	0	2	5		♕13
8	-12.4	-9.2	-10.5	-10.7	-12.4	-17.4							34.4	36.4	40.0	0	0	NE 2	10	10	0		♕3
9	-10.5	-10.9	-11.5	-11.0	-8.7	-12.4							50.0	52.7	55.0	NE 2	NE 1	NE 2	0	0	0		♕3
10	-13.4	-11.3	-9.8	-11.5	-10.0	-13.4							58.3	58.4	60.5	NE 1	NE 1	0	0	0	2		♕3
11	-1.4	0.1	1.6	0.1	-1.2	-13.4							62.8	65.1	67.8	0	0	0	7	8	8		
12	-2.1	-3.4	-5.3	-3.6	2.3	-7.8							69.0	68.0	67.7	0	0	0	2	2	0		♕3
13.	-5.9	-1.3	1.8	-1.8	-1.9	-6.8							65.3	64.2	61.0	0	0	0	2	10	0		
14.	1.0	3.6	1.6	2.1	3.6	-5.9							56.6	55.4	57.0	0	0	SE 2-3	10	10	10		●23 ✱3
15.	-1.5	-0.7	-3.0	-1.7	5.5	-2.0							61.9	62.4	64.5	0	0	0	10	10	10	34.1	✱1.23
16	4.8	4.2	0.7	3.2	5.3	-3.4							60.1	59.2	56.9	SSE 1-2	SSE 2	SSE 1	10	10	10	13.8	●1.23
17.	4.0	0.3	-0.7	1.2	5.5	0.4							58.5	61.2	62.6	SSE 1	0	0	10	10	10	74.4	●1.2 ✱3
18.	-2.1	-2.0	-4.0	-2.7	4.1	-3.3							61.1	61.1	59.8	0	0	0	10	10	10	3.7	≡3
19.	-2.7	-1.5	-2.0	-2.1	-1.6	-5.0							55.4	56.2	59.8	0	0	0	10	10	8	0.3	✱1.3 ≡1.2
20	-1.2	3.0	3.6	1.8	0.7	-5.8							53.2	44.3	40.4	SSE 1-2	SE 3-4	SSE 4-5	10	10	10	1.0	●3
21.	-5.7	-6.4	-8.0	-6.7	6.7	-5.9							55.0	59.7	63.7	SW 3	SW 2	SW 1	10	10	10	37.8	✱1.23
22	-8.2	-8.2	-8.0	-8.1	-5.7	-10.0							69.0	66.8	58.4	NE 1	0	0	8	10	10	0.2	
23.	-3.3	-1.5	-1.9	-2.2	-3.3	-9.2							47.7	46.1	48.5	0	0	NW 2	10	10	10	2.7	✱1.2
24.	-9.0	-6.7	-10.2	-8.6	-0.7	-9.0							52.0	50.7	47.4	0	0	0	0	6	1	3.1	
25.	-11.4	-7.7	-10.4	-9.8	-5.8	-11.5							37.4	37.6	40.2	0	N 2	N 2	0	0	0		
26.	-14.6	-15.5	-15.1	-15.1	-7.4	-14.6							47.3	49.7	50.6	N 1	N 1	N 1	0	0	0		
27.	-16.5	-15.4	-17.8	-16.6	-14.0	-16.5							54.2	53.9	54.0	NE 1	NE 1	NE 1	0	0	0		♕3
28	-16.8	-12.7	-9.1	-12.9	-15.3	-18.2							49.2	45.3	35.9	NE 1	0	0	5	8	10		✱3
29.	-6.2	-9.9	-14.0	-10.0	-5.8	-16.8							23.6	25.0	27.0	NW 1	NW 3	NW 3	10	10	5	5.7	♕3
30	-16.6	-17.8	-17.1	-17.2	-6.2	-16.9							25.7	25.6	27.6	NW 5	NW 5	NW 3	1	1	0		
31.	-18.5	-18.4	-20.0	-19.0	-16.5	-19.4							33.7	35.7	36.1	NE 1	NE 1	0	0	0	0		♕3
Midd.	-8.4	-7.6	-8.3	-8.1	-4.9	-11.2							749.2	749.2	749.4	1.0	1.0	1.1	4.9	5.6	4.5	176.8	

FEBRUAR.

Dag	9.	2.	8.	Middel	Max.	Min	9.	2.	8.	9	2.	8.	9.	2.	8.	9.	2	8.	9.	2.	8.	Nedbør	Anmærkn:
1.	-9.9	-6.7	-4.6	-7.1	-9.9	-20.0							731.0	729.2	728.2	0	0	0	3	5	10		
2.	-2.3	-3.0	-5.0	-3.4	-2.2	-9.9							30.0	30.8	32.3	0	0	0	10	10	10		✱3
3	-8.2	-8.9	-11.4	-9.5	-1.6	-8.4							37.7	41.8	45.2	W 3	W 3	NW 1	7	7	0		♕3
4	-14.8	-14.0	-15.6	-14.8	-8.2	-14.8							49.8	50.9	50.6	N 1	N 1	N 1	0	0	0		♕3
5.	-16.3	-14.5	-13.9	-14.9	-14.0	-16.6							46.1	45.4	46.8	NE 1	NE 1	NE 1	0	0	0		
6.	-14.9	-12.0	-13.5	-13.5	-13.5	-16.3							46.7	45.5	43.8	NE 1	NE 1	0	0	0	0		♕3
7.	-16.0	-15.7	-16.9	-16.2	-11.3	-16.0							42.8	42.0	41.3	NE 2	NE 1	NE 1	0	0	0		♕3
8	-20.2	-18.2	-20.1	-19.5	-15.5	-20.2							38.6	38.2	38.2	NE 1	NE 1	NE 2	0	0	0		♕3
9.	-21.5	-19.7	-20.0	-20.4	-18.0	-21.5							40.7	40.7	40.4	NE 1	NE 2	NE 2	0	0	0		♕3
10.	-20.7	-18.5	-18.8	-19.3	-19.1	-22.6							41.7	42.8	44.1	0	NE 1	NE 2	4	3	1		
11.	-20.1	-17.6	-18.5	-18.7	-18.3	-20.7							45.0	44.6	44.3	NE 1	NE 3	NE 3	3	0	0		♕3
12	-19.1	-15.7	-16.2	-17.0	-17.6	-20.1							38.9	39.8	39.8	NE 2	NW 3	NW 4	3	6	5		♕3
13.	-16.7	-14.2	-14.4	-15.1	-15.4	-19.1							35.6	34.9	37.1	NE 3	NE 3	0	8	8	1		♕3
14.	-6.5	-0.6	-4.7	-3.9	-6.2	-16.7							30.7	26.3	25.2	0	0	0	10	7	7		
15.	-3.4	5.8	-0.5	0.6	0.9	-6.5							31.8	36.8	45.8	0	SE 2	0	7	6	5		♕3
16.	-3.7	-2.0	-3.2	-3.0	6.2	-4.7							50.3	51.5	52.6	0	0	0	8	10	8		
17.	-2.7	0.0	-2.7	-1.8	-1.6	-4.2							51.6	51.1	51.7	0	0	0	5	5	3		
18.	-5.4	-2.0	-4.3	-3.9	1.8	-5.4							53.7	54.2	56.0	0	0	0	4	3	10		✱3
19.	-5.2	-5.2	-1.4	-3.9	-1.8	-5.7							55.3	53.4	48.3	0	0	SE 2	10	3	8	1.5	
20	0.1	1.6	0.6	0.8	1.4	-5.8							35.3	31.9	32.9	SE 5	SE 4-5	S 3	10	10	10	0.6	✱1.23
21.	-4.1	-3.9	-4.9	-4.3	2.5	-5.0							32.9	33.7	33.4	S 2	SE 2	SE 4	10	10	10	8.8	✱1.3
22	-2.5	-2.2	-1.8	-2.2	-2.4	-5.9							50.9	51.9	48.2	S 2-3	SE 3-4	SE 3	10	10	10	1.3	✱23
23	-1.7	-5.2	-8.0	-5.0	-0.5	-2.8							37.4	50.7	60.7	SE 4-5	SW 4-5	NW 2	10	10	7	3.9	✱1.2
24.	-10.2	-6.4	-7.0	-7.9	-0.7	-12.0							57.0	54.9	58.0	NE 1	E 1	0	3	10	10	1.9	♕1
25.	-7.5	-4.2	-3.0	-4.9	-4.8	-10.2							65.2	64.1	62.9	E 1	SE 3-4	SSE 3	3	10	10		✱23
26.	0.0	0.3	-0.9	-0.2	0.4	-8.2							58.1	54.8	51.0	S 2	S 1	SW 1	10	10	10	6.0	✱1.23
27.	-8.0	-7.4	-10.0	-8.5	1.3	-8.2							54.5	55.4	51.4	NW 3	NW 3	NE 3	1	4	4	12.0	♕3
28.	-11.0	-10.5	-14.6	-12.0	-7.4	-13.4							46.8	46.5	48.9	N 4	NE 3	NE 3	8	2	0		♕3
29.	-16.7	-15.0	-19.2	-17.0	-10.0	-16.8							53.6	53.5	51.5	NE 4	NE 2	NE 3	10	8	0		♕3
30.																							
31.																							
Midd.	-10.0	-8.1	-9.5	-9.2	-6.4	-12.3							744.5	744.7	745.2	1.6	1.7	1.5	5.4	5.4	4.8	36.0	

IVIGTUT. MARTS. 1880.

Dag	Thermometer. Celsius. 8.	2.	8.	Middel	Max.	Min.	Fugtighedsgrad 8.	2.	8.	Damptryk 8.	2.	8.	Barometer. 8.	2.	8.	Vindens Retn. og Styrke 8.	2	8.	Skydække 8.	2.	8.	Ned-bør	Anmærkn.:
1.	-20.2	-15.5	-16.5	-17.4	-15.0	-20.9							745.2	742.2	741.9	NE 3	NE 1	NE 1	0	0	0		⊔3
2.	-13.0	-9.1	-13.2	-11.8	-13.0	-20.2							42.4	43.0	43.7	NE 1	0	0	0	0	0		⊔3
3.	-14.5	-10.7	-15.7	-13.6	-8.9	-14.8							45.0	45.9	47.9	NE 1	0	0	0	0	0		⊔3
4.	-15.6	-10.5	-15.2	-13.8	-10.5	-15.7							50.0	51.4	52.8	0	0	0	1	4	0		⊔3
5.	-17.0	-10.7	-13.8	-13.8	-10.2	-17.1							53.6	52.4	50.0	NE 1	N 3	NE 3	0	0	0		⊔3
6.	-16.5	-11.5	-12.1	-13.4	-10.7	-17.0							47.2	46.2	48.5	NE 2	NE 1	0	1	1	0		⊔3
7.	-13.9	-11.2	-13.0	-12.7	-11.4	-16.5							49.1	46.1	46.2	NE 1	NE 1	0	0	0	0		⊔3
8.	-13.7	-8.6	-7.4	-9.9	-8.0	-14.6							48.7	51.1	49.7	0	NE 2	SE 3	4	3	10		*3
9.	-4.5	-7.0	-8.5	-6.7	-1.9	-13.7							47.3	51.1	53.8	SSW 3	SSW 2-3	0	10	10	5	1.7	*1.2
10.	-10.3	-10.4	-13.0	-11.2	-4.4	-11.3							55.6	55.7	56.4	NE 2	NE 1	NE 3	1	0	0	0.9	⊔3
11.	-13.2	-4.8	-5.2	-7.7	-9.4	-15.7							55.7	55.2	55.1	NE 2	SE 2	SE 2	2	8	10		
12.	-3.8	-0.5	2.0	-0.8	-3.8	-13.2							50.9	44.2	39.9	0	0	SE 4	10	10	10		
13.	3.1	2.4	4.5	3.3	3.9	-3.8							34.8	34.9	35.0	SE 5	SE 5	SE 4	10	10	7		
14.	0.8	6.3	4.2	3.8	5.2	0.6							32.4	25.1	24.5	0	0	SE 4-5	10	10	10		*3
15.	-4.6	-0.3	-2.2	-2.4	6.9	-4.7							42.5	39.7	41.6	0	E 2	E 1	4	10	6	1.4	
16.	0.5	1.1	-3.4	-0.6	1.1	-4.9							49.5	50.6	48.5	SE 1	0	0	9	10	6	0.3	*
17.	-3.7	-0.6	-3.8	-2.7	1.8	-5.8							38.0	42.4	44.4	NE 2	N 3	N 3	2	3	1		⊔3
18.	-6.7	-3.8	-6.1	-5.5	-0.6	-8.8							40.2	39.7	43.1	NE 2	N 2	NE 3	0	2	0		⊔3
19.	-6.3	2.3	4.4	0.1	-2.8	-8.4							48.6	43.5	37.3	0	0	SE 1	10	10	10		
20	7.2	2.0	-0.2	3.0	8.8	-6.4							32.7	40.2	42.3	SE 3	0	0	8	6	4		
21.	0.0	0.9	-1.2	-0.1	7.2	-1.4							44.2	47.8	49.3	0	0	0	4	10	10		*23
22	-0.5	0.3	-2.4	-0.9	3.5	-1.4							51.8	51.8	51.3	0	0	0	10	0	0	8.3	
23.	-2.9	0.8	-2.1	-1.4	2.7	-3.9							47.9	44.8	43.1	0	0	0	1	2	2		
24.	1.1	5.2	2.3	2.9	2.4	-2.9							44.9	46.5	47.7	0	0	0	10	7	10		●23
25.	6.1	8.8	5.5	6.8	8.3	1.1							49.6	52.1	55.3	SW 2	0	0	10	10	10	2.4	
26.	8.0	10.5	7.5	8.7	11.0	2.8							57.6	57.7	57.8	SE 2	SE 2	SE 1	10	6	10		
27.	8.2	11.3	9.0	9.5	11.0	4.8							54.3	51.6	51.2	SE 1	SE 1	SE 1	4	6	10		
28.	6.9	11.5	9.9	9.4	11.4	5.4							47.0	43.0	43.9	0	SE 1	SE 3	10	10	10		
29.	1.3	4.0	0.6	2.0	12.3	1.3							50.1	50.0	51.2	0	SW 1	SW 1	10	10	10		*1.2.3
30.	-1.0	-2.2	-5.3	-2.8	4.6	-1.4							52.4	52.4	51.6	SW 1	W 2	NW 4	10	10	5	3.9	*1
31.	-7.5	-7.0	-8.2	-7.6	-0.2	-7.8							49.8	47.3	43.2	NW 4	NW 4	NW 4	3	2	0		⊔3
Midd.	-4.7	-1.8	-3.8	-3.4	-0.3	-7.6							747.1	746.6	746.7	1.3	1.2	1.5	5.3	5.5	5.0	18.9	

APRIL.

Dag	Thermometer. Celsius. 8.	2.	8.	Middel	Max.	Min.	Fugtighedsgrad 8.	2.	8.	Damptryk 8.	2.	8.	Barometer. 8.	2.	8.	Vindens Retn. og Styrke 8.	2	8.	Skydække 8.	2.	8.	Ned-bør	Anmærkn.:
1.	-7.6	-4.0	-3.0	-4.9	-6.7	-9.2							733.8	733.8	735.5	N 3	N 2	N 3	0	0	2		
2.	-3.5	1.5	0.3	-0.6	1.8	-7.9							41.1	43.3	45.2	0	0	0	0	0	0		⊔13
3.	0.1	0.3	-2.5	-0.7	5.2	-3.8							47.8	50.0	53.2	NW 3	NW 3	NW 4	2	10	8		
4.	-4.7	-2.1	-3.6	-3.5	0.4	-5.3							55.3	55.3	55.6	N 2	N 2	N 1	0	0	0		
5.	-2.7	0.3	2.5	0.0	0.4	-5.6							50.0	46.0	48.4	0	SE 3-4	SE 1-2	10	10	10		*2 ⊔1
6.	1.9	1.8	4.0	2.6	3.1	-3.0							51.9	49.8	48.0	0	0	SE 1	10	10	10	0.9	●3*2
7.	5.1	5.6	4.5	5.1	5.2	1.3							47.3	43.6	42.3	SE 1	SE 2	SE 2	10	10	10	30.3	●1.2.3
8.	0.8	6.0	4.5	3.8	6.2	-0.1							44.6	42.5	33.5	SE 3	0	SE 4	10	10	10	25.9	●3*1
9.	2.3	4.1	0.6	2.3	7.6	0.1							29.6	36.0	42.8	SE 3	0	SW 1	10	10	6	11.2	*1.2.3
10.	-0.2	3.4	-1.0	0.7	4.7	-2.6							50.2	51.8	53.5	0	0	0	10	10	5	3.5	*1.2
11.	-4.2	0.5	-1.7	-1.8	4.2	-6.1							54.6	55.6	57.8	NE 1	0	N 1	1	2	3	0.7	
12.	-2.2	4.3	2.7	1.6	3.3	-5.4							59.1	55.7	50.0	0	SE 2-3	SE 3	1	8	10		⊔1
13.	3.0	6.6	6.3	5.3	5.3	-2.0							44.0	36.0	27.6	SE 3-4	SE 2-3	SE 4-5	10	10	10	22.4	●1.2.3
14.	-1.9	-2.2	-2.1	-2.1	7.3	-3.1							36.5	38.9	41.0	SE 3	SE 4	SE 4	10	10	10	69.7	*1.2.3
15.	-0.6	1.3	-1.4	-0.2	0.8	-3.0							47.9	51.1	51.2	SE 1	0	0	10	10	4	11.0	
16.	-1.2	1.6	1.0	0.5	3.7	-3.1							47.6	46.7	47.4	0	0	0	1	1	0		
17.	2.3	4.0	-0.5	1.9	7.6	-1.2							50.0	50.7	52.0	0	0	NW 4	10	10	10		
18.	-2.0	-2.4	-4.4	-2.9	7.7	-2.6							53.3	53.6	53.8	NW 3	NW 3	NW 1	1	1	1		
19.	-5.0	-3.2	-4.0	-4.1	-0.6	-5.7							52.9	52.1	52.5	N 2	N 3	N 2	0	0	0		
20	-4.0	-0.4	-1.5	-2.0	-2.2	-7.6							51.6	51.2	52.0	NE 1	0	0	0	3	5		
21.	1.2	–	0.0	–	1.8	-4.3							49.8	–	54.3	S 1	–	W 1	10	–	10		*1
22	0.0	2.1	-2.0	0.0	6.0	-2.6							59.4	57.8	55.4	0	0	SW 3	10	6	10	2.2	*1.3
23.	-1.7	1.4	-1.1	-0.5	3.2	-3.6							62.1	61.4	61.5	0	0	0	3	10	4	2.1	
24.	1.4	7.2	10.1	6.2	3.7	-3.0							54.7	51.3	48.1	SE 2	SE 3	SE 2-3	10	10	10		●2
25.	6.5	2.2	0.3	3.0	10.5	1.2							42.9	44.3	46.3	SE 4-5	0	0	10	10	10	23.9	●1*2.3
26.	-0.5	1.5	-1.6	-0.2	7.1	-1.4							49.0	51.8	54.5	SW 2	SW 2	SE 3	10	10	10	18.2	*1.2.3
27.	-1.2	4.3	-3.0	0.0	2.2	-2.8							57.3	57.8	55.4	SW 2	0	0	10	10	3	3.5	*1.2 ⊔3
28.	-0.7	4.5	0.8	1.5	5.0	-4.0							46.0	42.0	41.9	0	0	0	5	10	10	0.8	
29.	-0.2	1.3	-2.9	-0.6	6.6	-1.9							50.4	53.1	55.8	SW 2	S 1	0	10	8	4	4.3	*1
30.	-0.7	1.3	-3.8	-1.1	3.8	-4.2							60.1	63.0	64.5	0	W 1	0	10	9	1	3.3	*1
31.																							
Midd.	-0.7	1.9	-0.1	0.4	3.8	-3.4							749.4	749.2	749.4	1.4	1.2	1.6	6.5	7.3	6.2	233.9	

Dag	Thermometer. Celsius.						Fugtighedsgrad			Damptryk			Barometer.			Vindens Retn. og Styrke			Skydække			Nedbør	Anmærkn:
	8.	2.	8.	Middel	Max.	Min.	8.	2.	8.	8.	2.	8.	8.	2.	8.	8.	2	8.	8	2.	8		
1.	-1.0	2.8	3.0	1.6	3.2	-6.0							758.1	753.5	752.6	0	SE 3	SE 2	10	10	10	2.1	*1●23
2.	3.3	3.1	2.1	2.8	4.9	-1.5							54.6	54.3	56.1	SSE 4-5	SSE 5	SSE 3	10	10	10	25.4	*3●123
3.	1.5	0.5	-0.2	0.6	4.3	-1.4							60.6	62.6	64.4	SW 1	SW 1	0	10	10	8	13.5	*1.2
4.	2.1	2.3	2.8	2.4	3.9	-1.8							60.2	54.7	51.4	SE 1	SE 4-5	SE 3-4	10	10	10	0.3	*1.2
5.	4.3	9.3	7.2	6.9	4.4	0.3							50.6	48.9	45.8	SE 4-5	SE 2-3	SE 2	10	10	10	38.8	●1.2
6.	2.6	4.2	1.0	2.6	9.8	1.1							48.5	49.9	51.5	SE 1	SE 1	SE 1	10	10	10	1.2	*23
7.	3.6	4.9	2.3	3.6	6.8	0.1							52.9	55.1	52.2	SE 1-2	SE 1	0	10	10	10	0.6	*1●2
8.	4.4	6.3	3.2	4.6	7.0	1.3							49.0	49.2	45.6	0	0	0	10	10	10	1.2	●23
9.	2.7	2.4	2.8	2.6	9.6	0.6							48.9	49.9	49.9	0	0	0	10	10	6	22.9	●1*2
10.	5.4	6.8	2.5	4.9	6.2	1.1							56.7	59.0	61.0	0	0	0	10	10	10	2.7	●1.23
11.	3.8	2.1	2.4	2.8	7.9	2.0							63.2	65.2	65.8	S 1	0	0	10	10	10	6.1	*1.2●3
12.	4.3	8.8	5.1	6.1	5.4	1.0							66.9	67.0	66.3	0	0	0	8	10	8	9.3	
13.	4.2	7.4	6.3	6.0	10.3	1.6							64.8	64.2	64.6	0	N 1	0	5	1	8		
14.	6.0	11.0	–	–	10.1	3.4							63.5	63.3	–	0	0	–	10	10	–	3.0	●123
15.	10.6	13.6	10.3	11.5	11.6	5.6							64.8	62.7	60.0	SE 1	SE 2	SE 1	10	9	10	8.3	●1
16.	14.2	13.1	12.2	13.2	14.5	6.1							52.8	49.5	46.5	SE 2	SE 2	SE 2-3	10	10	10		
17.	8.3	9.9	3.3	7.2	14.8	3.9							37.7	34.2	41.7	0	SW 2	NW 3	10	10	8		
18.	5.3	4.5	1.9	3.9	12.3	1.5							49.5	49.5	49.5	0	NW 3	NW 3	10	8	10		
19.	2.4	5.0	5.3	4.2	6.4	-1.0							53.5	53.8	54.1	0	NW 1	NW 1	5	8	2		
20.	1.7	3.2	2.3	2.4	6.9	-1.1							53.4	50.2	47.2	SE 2	SE 2	SE 3	10	10	10	0.5	*1.23●3
21.	0.8	1.1	-1.1	0.3	4.4	-0.7							52.5	54.7	56.3	W 1	NW 3	NW 1	10	5	10	16.3	*3
22.	-2.0	-0.4	-0.5	-1.0	3.4	-3.9							54.5	51.8	48.8	NW 2	NW 3	NW 4	8	4	5	0.2	
23.	-0.7	0.8	1.5	0.5	1.3	-2.0							49.2	49.3	50.0	NE 3	NE 3	NE 2	1	1	1		
24.	1.2	7.4	6.0	4.9	4.3	-3.6							51.1	52.7	54.0	0	0	NW 1	0	6	2		
25.	3.0	5.6	4.9	4.5	9.6	-1.1							55.6	56.2	57.0	NW 1	NW 2	NW 1	2	0	0		
26.	4.0	5.3	1.5	3.6	8.6	-0.4							58.0	57.5	57.6	0	NW 1	NW 1	5	10	10		
27.	1.4	6.2	4.3	4.0	7.3	-0.4							55.8	54.8	53.4	E 2	SE 1	SE 1	8	10	10		*23
28.	5.5	7.4	5.7	6.2	7.2	0.6							54.5	55.1	56.5	0	SW 1	0	10	10	10	0.2	●1.3
29.	4.8	2.4	2.9	3.4	10.9	3.1							55.0	53.8	51.0	SW 1	SW 1	SW 1	10	10	10	1.8	●2
30.	5.9	9.4	4.4	6.6	6.4	2.4							48.9	50.1	53.1	0	SE 1	0	10	10	10	4.6	●1.23
31.	5.3	9.5	10.8	8.5	10.0	2.9							59.4	61.6	62.6	0	W 1	NW 1	10	6	1	2.4	
Midd.	3.8	5.7	4.0	4.5	7.5	0.4							755.0	754.7	754.6	1.0	1.5	1.2	8.5	8.3	8.0	161.4	

JUNI.

Dag	8.	2.	8.	Middel	Max.	Min.	8.	2.	8.	8.	2.	8.	8.	2.	8.	8.	2	8.	8	2.	8	Nedbør	Anmærkn:
1.	3.1	8.0	8.4	6.5	12.2	1.0							764.3	764.5	764.8	W 1	NW 1	0	10	0	0		≡1
2.	7.0	18.6	13.3	13.0	12.6	1.2							61.3	59.4	61.5	0	SE 2	SE 4	10	6	2	0.2	●1
3.	10.6	8.2	5.7	8.2	18.8	4.9							60.2	60.5	61.0	SE 1	0	0	10	10	10		●23
4.	3.7	6.9	4.7	5.1	11.3	2.4							66.0	67.9	67.4	0	W 1	NW 2	10	10	5		●1
5.	3.2	8.6	4.3	5.4	7.5	1.8							64.8	64.5	64.7	0	0	W 1	10	10	10	1.3	*1
6.	3.6	6.9	7.0	5.8	9.3	1.9							65.8	66.4	67.5	NW 2	NW 2	NW 1	1	1	7		
7.	7.0	10.1	7.6	8.2	11.0	3.4							68.7	67.9	68.1	SE 1	SE 1	0	10	10	10		●12
8.	10.9	10.6	10.6	10.7	11.5	5.9							66.7	66.5	66.7	0	0	NW 1	10	10	0	1.3	
9.	9.7	10.8	13.4	11.3	15.2	4.0							60.7	58.2	56.8	NW 2	NW 3	NW 2	0	0	0		
10.	10.0	17.1	12.2	13.1	14.3	5.9							57.9	60.2	62.3	0	N 1	0	0	0	0		
11.	8.8	13.6	10.8	11.1	17.5	3.2							61.6	60.0	58.2	0	N 2	N 1	2	2	4		
12.	7.5	12.8	6.6	9.0	13.8	3.9							54.7	53.1	53.4	0	NW 1	0	10	10	10		≡1
13.	6.6	9.7	6.5	7.6	13.6	5.0							53.9	54.5	55.6	0	W 1	W 1	10	10	10	1.5	●
14.	7.1	11.1	9.0	9.1	10.9	4.9							55.2	54.7	54.7	W 1	NW 1	NW 2	10	2	0		
15.	7.7	10.8	9.6	9.4	11.6	3.6							54.1	54.2	54.8	NW 2	NW 1	NW 1	10	0	0		≡1
16.	10.4	15.5	10.9	12.3	12.0	2.8							50.2	48.2	48.3	0	NW 1	0	7	10	10		
17.	9.4	13.1	12.1	11.5	17.1	7.6							50.0	51.4	53.0	0	W 1	NNW 1	10	10	8	4.9	●1
18.	11.5	13.3	10.9	11.9	14.8	6.1							54.2	53.7	52.9	0	NW 2	NW 1	5	5	7		
19.	12.5	13.0	12.0	12.5	14.3	7.9							55.1	56.5	58.0	0	W 1	0	10	10	10		
20.	11.6	15.0	10.9	12.5	17.1	8.6							61.8	62.1	62.1	0	W 1	0	8	7	4		
21.	11.0	11.9	11.1	11.3	17.0	7.3							60.6	60.3	60.8	NW 1	NW 2	NW 2	3	1	1		
22.	7.3	13.8	4.5	8.5	13.1	4.5							63.1	63.5	63.8	0	NW 2	0	10	1	2		≡1
23.	6.4	9.6	7.9	8.0	14.0	4.0							62.3	61.5	61.5	W 2	NW 2	NW 1	10	0	1		≡1
24.	8.8	13.5	9.7	10.7	11.6	3.7							60.1	59.1	59.4	NW 1	NW 1	NW 1	7	0	0		
25.	8.0	13.5	10.3	10.6	14.9	4.6							59.2	59.7	61.1	NW 2	NW 3	NW 2	0	0	0		
26.	8.0	9.8	9.4	9.1	14.1	3.5							57.7	54.2	53.1	0	NW 2	NW 2	10	0	0		≡1
27.	7.8	11.8	5.7	8.4	10.6	3.0							53.6	54.4	55.2	0	W 1	W 1	10	2	2		≡1
28.	6.9	13.2	8.7	9.6	13.2	3.7							54.5	53.3	53.2	W 2	SW 1	0	10	10	10		●3 ≡1
29.	9.6	12.4	13.4	11.8	13.5	6.9							52.0	52.2	51.9	0	0	0	10	9	2	0.7	●1
30.	9.6	10.0	6.4	8.7	17.2	6.8							46.9	45.3	48.7	SW 2	SW 1	0	10	10	10	4.8	●123
31.																							
Midd.	8.2	11.8	9.1	9.7	13.5	4.5							758.6	758.3	758.7	0.7	1.3	0.9	7.8	5.2	4.5	14.7	

Dag	Thermometer. Celsius. 8.	2.	8.	Middel	Max.	Min.	Fugtighedsgrad 8.	2.	8.	Damptryk 8.	2.	8.	Barometer. 8.	2.	8.	Vindens Retn. og Styrke 8.	2.	8.	Skydække 8.	2.	8.	Nedbør	Anmærkn:
1.	6.3	9.2	8.5	8.0	13.4	4.8							755.6	756.7	756.4	0	NE 1	0	10	1	10	13.5	●1.3
2.	8.5	12.0	9.1	9.9	14.1	5.6							52.6	50.1	49.2	0	0	0	10	10	10	10.5	●1.3
3.	7.2	8.4	7.3	7.6	12.7	6.0							51.8	54.1	55.6	W 1	NW 1	0	10	10	10	8.0	≡1
4.	10.2	11.4	13.3	11.6	11.1	5.2							57.7	58.4	59.8	0	NW 2	NW 1	2	0	0		
5.	16.6	18.3	17.3	17.4	16.7	6.9							59.9	60.8	61.7	0	N 1	0	0	0	0		
6	14.1	16.7	11.2	14.0	21.4	9.8							60.3	59.7	60.6	0	SE 2	SE 1-2	10	10	10		
7	11.8	14.3	11.0	12.4	18.7	8.7							62.5	61.7	61.8	W 3	0	0	6	10	9	0.2	●1
8.	14.5	15.1	11.4	13.7	16.0	9.1							59.1	56.7	55.5	0	SW 2	0	5	10	10		●3
9.	14.0	10.3	8.0	10.8	17.1	8.2							54.8	55.6	57.0	S 2-3	0	0	10	10	10	32.8	●1.23
10.	9.5	10.6	9.2	9.8	14.2	6.0							55.4	55.3	57.5	0	0	0	10	10	10	34.1	●1.23
11	8.8	13.5	9.0	10.4	13.5	6.9							61.2	61.2	59.8	0	0	0	10	8	10	16.9	●1.2
12.	14.6	16.1	13.1	14.6	15.7	8.1							55.7	53.3	52.4	0	0	0	10	10	10	1.9	
13.	9.8	9.4	7.5	8.9	20.6	8.6							50.5	49.8	53.3	0	0	0	10	10	10	14.3	●1.23
14.	9.8	13.9	11.2	11.6	11.7	6.6							60.6	62.8	63.7	0	NW 1	0	9	2	5	12.6	
15.	11.5	14.1	10.0	11.9	16.0	6.0							60.6	57.0	55.0	W 1	SW 2	0	2	3	10		
16	12.3	10.6	10.3	11.1	18.3	8.2							55.8	56.0	55.7	SW 1	SW 1	0	10	10	10	0.3	●1.3
17	7.8	10.4	7.9	8.7	15.5	6.9							57.8	57.9	59.0	SW 1	S 1	S 2	10	10	10	4.3	●23
18.	8.3	13.6	9.7	10.5	11.3	6.4							63.4	61.7	60.8	0	0	0	10	6	10	30.7	●1
19.	9.5	11.7	10.6	10.6	14.5	6.1							57.5	56.1	55.3	0	0	0	6	6	1		
20	7.1	9.0	11.3	9.1	15.4	4.1							55.1	55.5	56.1	0	N 2	0	10	0	0		≡1
21.	7.4	10.8	9.8	9.3	13.1	3.9							56.2	54.9	54.7	N 2	N 2	N 1	4	0	0		
22	5.6	11.5	8.9	8.7	11.7	3.6							54.3	53.4	53.0	0	N 1	0	10	0	10		≡1
23.	9.1	13.0	10.1	10.7	11.8	5.6							50.6	51.3	53.8	0	SE 1	SE 1-2	10	10	10	1.0	●
24.	10.3	14.8	9.4	11.5	13.2	7.5							55.9	56.1	57.1	0	SW 1	SW 1	6	10	10		
25.	9.0	13.1	10.4	10.8	16.5	7.0							57.7	58.2	59.6	0	0	0	10	10	10	3.2	●1.3
26.	9.2	–	10.0	–	16.0	7.1							63.7	–	66.0	0	0	0	10	10	10	4.1	
27	10.3	16.4	11.1	12.6	15.1	6.2							64.8	63.0	61.9	0	SW 1	SW 1	3	5	10		
28.	10.0	11.5	9.4	10.3	17.2	9.1							59.8	59.5	58.6	0	0	0	10	10	10	5.8	●1.3
29.	9.1	12.4	9.4	10.3	12.8	7.4							55.6	53.3	54.2	0	0	0	10	10	10	15.9	●1.2
30.	6.1	9.3	8.0	7.8	12.8	4.7							54.5	54.5	54.0	NW 2	NW 2	0	10	10	10	1.9	≡1.23
31.	8.5	9.2	8.5	8.7	11.9	6.1							52.1	51.9	52.3	0	0	0	10	10	10	4.3	●1
Midd.	9.9	12.4	10.1	10.8	14.8	6.7							757.2	756.8	757.1	0.4	0.8	0.3	8.2	7.1	8.2	216.3	

AUGUST.

Dag	Thermometer. Celsius. 8.	2.	8.	Middel	Max.	Min.	Fugtighedsgrad 8.	2.	8.	Damptryk 8.	2.	8.	Barometer. 8.	2.	8.	Vindens Retn. og Styrke 8.	2.	8.	Skydække 8.	2.	8.	Nedbør	Anmærkn:
1.	7.4	12.6	8.9	9.6	10.4	5.6							752.0	751.5	751.7	N 1	0	0	10	10	10		≡1
2.	8.5	9.0	9.0	8.8	13.3	6.9							50.8	52.3	52.7	0	0	0	10	10	10	0.4	●1.2
3.	10.5	10.1	8.5	9.7	11.1	6.4							49.5	48.1	48.4	0	SW 3	0	10	10	10	3.8	●1.23
4.	7.5	8.4	6.5	7.5	11.9	6.4							51.1	52.0	54.5	SW 1	SW 1	0	10	10	10	13.7	●23
5.	7.1	8.1	8.8	8.0	9.3	5.1							57.1	54.9	52.8	0	SE 1	0	3	10	6	5.0	
6.	8.9	11.3	8.9	9.7	11.9	4.6							51.1	51.6	53.6	0	NW 2	NW 2	5	4	4		
7	9.1	13.4	8.8	10.4	13.8	7.1							54.7	53.5	52.4	0	0	0	10	10	10		
8.	8.5	–	7.1	–	14.0	6.3							48.8	–	46.9	0	NW 2	NW 1	10	8	10		≡3
9.	6.8	7.1	6.2	6.7	12.1	5.4							47.3	48.4	48.8	S 1	0	0	10	10	10	2.1	●
10.	5.8	8.2	6.1	6.7	8.4	4.9							49.5	50.2	51.0	0	NW 1	0	10	10	10		
11.	7.9	9.7	6.0	7.9	9.4	5.6							48.8	47.1	51.2	0	0	0	10	10	10	3.5	●1.2
12	6.5	11.0	7.8	8.4	10.1	4.6							53.9	55.8	57.1	0	0	0	10	8	8	11.3	●1
13	7.7	9.5	9.5	8.9	12.0	5.4							55.9	55.2	55.7	0	SE 3	SE 2	10	10	10	4.4	●1.23
14.	9.4	11.8	–	–	10.0	7.1							57.5	58.3	–	0	SW 2	–	9	9	10	54.6	●1.3
15.	9.6	11.3	11.2	10.7	14.8	7.8							55.9	55.8	55.8	SW 1	SW 2	SW 1	10	10	10	21.1	●1.23
16.	11.9	9.9	9.6	10.5	12.8	8.8							52.4	51.3	51.1	SE 2	0	0	10	10	10	19.2	●1.23
17.	7.1	8.0	6.5	7.2	12.2	5.6							55.4	58.8	61.7	0	W 2	0	10	10	10	26.0	●1.3
18.	7.2	9.1	7.8	8.0	8.2	5.1							61.5	59.4	56.8	0	0	0	10	10	10	0.8	●1.2 ≡1
19.	7.7	8.3	7.8	7.9	10.3	5.4							53.4	50.0	49.0	0	0	0	10	10	10	0.7	
20	10.7	9.7	9.5	10.0	10.7	6.5							47.8	49.4	51.3	S 1	0	0	10	10	10	2.5	●1.2
21	10.1	9.3	8.0	9.1	11.4	7.4							57.3	58.4	59.9	0	0	0	10	10	10	5.4	●23
22	8.1	8.1	8.6	8.3	10.6	6.1							58.8	56.9	55.1	0	0	0	10	10	10	9.5	●2
23.	7.7	11.2	10.5	9.8	10.1	5.6							52.3	50.2	48.9	0	0	0	10	10	9	6.7	●1.2
24	10.0	10.8	7.0	9.3	12.7	6.2							45.9	44.4	43.3	0	0	0	10	8	10	5.2	
25.	6.7	8.8	8.0	7.8	12.1	4.9							40.1	39.5	40.9	0	0	0	10	10	10		●2.3 ≡3
26.	7.1	9.7	6.9	7.9	9.4	4.9							41.7	41.0	41.6	0	W 1	0	8	9	5	3.3	
27.	7.5	6.7	5.3	6.5	11.5	2.8							40.3	40.4	42.2	NW 1	N 3	N 4	10	5	8		△1 ≡1.2
28.	5.3	6.4	5.0	5.6	8.0	4.3							48.0	50.4	52.4	N 4	N 4	N 3	8	3	1		
29.	5.4	9.2	5.0	6.5	7.2	1.1							52.1	50.6	49.5	0	N 2	0	7	4	10		△1.3
30.	6.4	12.0	8.7	9.0	9.9	2.9							44.8	43.1	42.3	0	0	0	2	7	10		
31.	10.4	13.5	7.0	10.3	13.0	6.4							41.9	42.0	44.3	0	W 2	0	5	5	1		
Midd.	8.1	9.8	7.9	8.6	11.1	5.6							750.9	750.6	751.0	0.4	1.0	0.5	8.9	8.7	8.8	199.2	

Dag	Thermometer. Celsius.						Fugtighedsgrad			Damptryk			Barometer.			Vindens Retn. og Styrke			Skydække			Nedbör	Anmærkn:
	8.	2.	8.	Middel	Max.	Min.	8.	2.	8.	8.	2.	8.	8.	2.	8.	8.	2	8.	8.	2.	8.		
1.	5.8	9.5	5.0	6.8	15.2	4.0							748.7	750.0	752.9	0	N 3	N 2	3	2	0		
2.	3.3	6.5	4.6	4.8	11.4	1.8							55.0	54.6	57.1	0	0	0	10	0	10		≡1.3
3.	5.6	9.1	6.9	7.2	8.3	2.7							56.2	54.7	52.8	0	SW 3	SE 2	3	4	10		
4.	8.8	9.8	8.3	9.0	9.3	5.2							49.0	49.2	51.4	SE 4	SE 3-4	SE 3	10	10	10	19.8	●1.2.3
5.	8.0	9.3	5.8	7.7	10.2	6.8							54.7	55.1	55.8	SW 1	SW 1	SW 1	10	10	10	3.4	≡1.2.3
6.	6.9	8.6	8.1	7.9	10.4	5.3							53.1	52.1	51.2	0	0	0	10	10	10	0.2	●
7.	6.7	8.3	6.5	7.2	9.6	5.7							42.4	40.1	37.6	0	0	0	10	10	10	8.0	●1.2.3 ⊔1
8.	3.4	5.5	4.9	4.6	9.9	1.7							37.5	39.4	41.4	N 5	N 4	N 3	10	3	2	12.5	✱1
9.	6.1	9.7	6.8	7.5	6.1	3.0							45.3	47.6	49.1	N 3	N 3	N 3	0	7	10		
10.	7.2	6.3	5.0	6.2	10.1	4.8							50.2	49.9	51.6	0	N 2	N 1	10	10	5		●1
11.	4.4	6.2	2.1	4.2	8.0	3.7							55.3	54.7	52.8	N 3	N 2	0	3	0	0		
12.	2.1	4.7	3.4	3.4	6.4	0.8							47.2	48.6	51.0	0	N 3	N 3	10	4	2	4.3	✱1●2
13.	2.3	4.3	2.6	3.1	6.1	-0.7							55.4	55.8	54.8	N 1	0	0	1	10	10	1.9	
14.	8.9	8.2	6.8	8.0	9.1	2.0							51.4	50.3	54.1	S 1	SW 3	0	10	10	10	3.5	●1.2.3
15.	5.1	4.5	2.5	4.0	10.2	4.7							58.8	62.8	64.7	0	NW 3	N 4	10	10	5	24.3	●1.2 ⊔3
16.	2.6	4.1	3.9	3.5	6.6	0.4							67.1	66.6	64.9	N 3	N 3	N 3	3	1	0	3.3	⊔3
17.	3.3	5.4	3.2	4.0	4.4	-0.2							59.2	57.3	58.1	N 1	N 1	N 1	0	1	2		
18.	2.7	9.2	6.8	6.2	8.3	0.2							56.6	56.3	55.1	0	0	0	6	7	10		
19.	5.3	8.2	4.7	6.1	9.8	2.4							56.8	58.5	60.5	SW 2	0	0	10	10	10		
20	3.7	6.7	4.3	4.9	9.0	1.1							61.8	60.6	61.6	0	0	NW 1	0	0	5		
21.	1.8	7.3	1.1	3.4	8.4	-0.2							63.3	63.5	64.8	0	0	0	0	0	0		⊔3
22	1.6	4.9	2.1	2.9	7.3	-0.6							65.6	64.7	63.2	0	0	0	0	0	0		⊔3
23.	6.3	10.0	10.6	9.0	6.3	1.2							60.7	58.7	57.4	0	SE 1	SE 2	0	8	10		
24.	10.2	12.2	6.1	9.5	14.3	5.7							53.9	53.4	53.2	SE 1	0	0	6	7	0		⊔3
25.	8.0	13.3	5.9	9.1	13.1	4.3							52.4	53.9	56.7	0	SE 2	0	5	6	1		
26.	3.5	7.0	5.9	5.5	15.3	1.2							59.8	60.7	63.6	0	0	0	0	0	4		⊔1.3
27.	4.0	6.6	2.2	4.3	9.3	3.0							64.7	65.4	65.4	0	0	0	10	10	0	0.7	● ⊔3
28.	1.1	5.4	1.9	2.8	7.9	-0.2							66.1	66.8	68.4	0	0	0	1	1	0		⊔3
29.	0.3	–	0.6	–	6.1	-1.4							72.7	–	74.4	0	0	0	0	0	0		⊔3
30.	0.1	4.8	0.3	1.7	4.8	-1.6							72.8	71.9	72.8	0	0	0	1	1	0		
31.																							
Midd.	4.6	7.3	4.6	5.5	9.0	2.2							756.5	756.6	757.3	0.8	1.3	1.0	5.1	5.1	4.9	81.9	

OKTOBER.

Dag	T 8.	T 2.	T 8.	Middel	Max.	Min.	F 8.	F 2.	F 8.	D 8.	D 2.	D 8.	B 8.	B 2.	B 8.	V 8.	V 2	V 8.	S 8.	S 2.	S 8.	Nedbör	Anmærkn:
1.	-0.4	6.2	1.0	2.3	5.0	-2.1							773.9	774.0	774.4	0	0	0	1	3	0		⊔3
2.	3.1	8.3	2.0	4.5	6.2	-0.5							72.9	71.2	70.4	0	0	0	1	1	1		⊔3
3.	6.0	8.3	5.0	6.4	8.3	2.0							68.8	67.8	66.9	0	0	0	10	10	10		
4.	7.1	8.5	8.4	8.0	8.5	4.6							66.6	66.5	65.5	SE 1	SE 1	SE 1	10	10	10	8.9	●1.3
5.	5.7	7.3	4.9	6.0	8.8	5.5							61.1	62.8	62.2	SE 3-5	SE 2-3	0	10	10	10	29.6	●1.2.3
6.	6.5	7.3	4.9	6.2	7.4	4.8							55.3	51.3	50.5	SE 1	SE 1	0	10	10	10	20.3	●1.2.3
7.	4.9	6.6	9.6	7.0	7.8	3.5							54.6	52.0	45.8	0	0	SE 1	9	10	10	7.5	●3
8.	9.9	6.3	4.7	7.0	11.5	4.9							36.5	37.8	44.8	SSE 2-4	SSE 2-4	SE 1	10	10	10	51.5	●1.2.3
9.	3.0	4.3	2.0	3.1	9.9	2.0							53.3	54.8	56.1	0	W 1	NW 1	10	10	2	34.5	● ⊔3
10.	0.4	2.3	0.1	0.9	5.0	-0.5							57.7	58.1	58.2	N 1	N 1	0	2	1	10	0.3	
11.	3.0	3.2	2.8	3.0	3.0	-0.6							52.6	53.2	58.0	S 2	S 1	0	10	10	10	0.6	✱1
12.	4.6	6.8	5.8	5.7	4.6	1.8							60.5	59.2	59.1	0	SE 1	SE 1	10	10	10	2.2	●1.3
13.	9.0	8.2	9.0	8.7	9.4	4.4							57.4	60.0	62.3	SE 2	SE 2	SE 1	10	10	10	1.7	●1.2.3
14.	9.6	6.6	6.3	7.5	9.8	7.3							62.6	62.4	61.5	SE 1	0	0	10	10	10	60.0	●1
15.	4.5	6.0	5.4	5.3	9.6	4.1							59.1	60.1	60.7	0	0	0	10	10	7	1.0	● ≡2
16.	4.8	5.5	4.8	5.0	8.0	2.8							59.2	58.6	59.4	0	0	0	10	2	10		≡3
17.	2.5	5.5	4.3	4.1	7.3	1.9							63.2	65.6	68.2	N 1	0	0	10	3	1		
18.	1.0	4.6	0.4	2.0	5.5	0.8							73.0	72.3	72.5	0	0	0	0	1	0		
19.	-0.3	4.8	5.0	3.2	4.8	-1.5							72.3	72.4	72.9	0	SW 1	0	0	0	2		
20	4.7	6.9	8.5	6.7	5.0	-0.6							72.1	71.9	71.2	SSE 2-3	SSE 2	SSE 1	1	3	6		●3
21.	6.5	7.0	4.5	6.0	8.8	4.4							73.0	73.0	72.4	0	0	0	9	10	10	0.6	● ≡2.3
22	0.8	3.8	2.5	2.4	7.8	0.2							71.7	71.0	71.0	0	0	0	1	5	9	0.3	
23.	3.4	4.8	2.9	3.7	3.9	0.5							71.5	72.8	75.6	0	0	0	10	10	10		≡2
24.	2.0	3.5	1.1	2.2	5.1	0.5							76.0	74.6	73.4	0	0	0	4	4	2		
25.	0.3	2.7	0.3	1.1	4.1	0.0							74.1	74.8	76.2	0	W 2	0	6	5	0		⊔3
26.	-1.0	1.6	-1.0	-0.1	3.8	-1.4							75.2	75.1	74.5	0	0	0	0	0	0		⊔3
27.	-2.8	-0.5	-0.9	-1.4	1.6	-3.0							72.7	71.7	70.2	0	0	0	0	0	0		≡2⊔3
28.	1.4	2.7	1.0	1.7	1.4	-3.0							68.2	65.7	64.5	0	0	0	0	0	0		⊔3
29.	-0.4	3.6	-0.4	0.9	3.1	-1.0							61.4	60.8	61.7	0	0	0	0	0	0		
30.	-0.6	1.8	0.3	0.5	3.7	-2.8							62.2	62.1	61.9	0	0	0	8	8	10		
31.	2.8	2.4	3.0	2.7	3.1	-1.0							60.5	59.3	59.5	SE 1-2	SE 1	SE 1-2	10	10	10	4.0	✱1.3●1.2.3
Midd.	3.3	5.1	3.5	4.0	6.2	1.2							764.5	764.3	764.6	0.6	0.6	0.3	6.2	6.0	6.1	223.0	

Dag	Thermometer. Celsius. 9.	2.	8.	Middel	Max.	Min.	Fugtighedsgrad 9.	2.	8.	Damptryk 9	2.	8.	Barometer. 9.	2.	8.	Vindens Retn. og Styrke 9.	2	8.	Skydække 9.	2.	8.	Ned-bör	Anmærkn:
1.	0.5	2.5	0.3	1.1	4.0	-0.2							763.0	763.2	761.9	N 1	0	0	8	8	10	9.9	
2.	7.0	6.3	5.7	6.3	7.4	0.0							52.0	53.3	52.3	SE 2-4	S 2	S 1	10	10	5	16.0	●1 ♔3
3.	3.1	3.4	0.8	2.4	7.4	1.6							52.5	54.9	58.1	SW 1-3	SW 1	0	10	9	6	7.0	●▲1.2
4.	0.3	1.3	-0.2	0.5	3.6	-0.9							62.4	62.6	63.6	0	N 1	N 2	5	4	0	0.5	♔1.3
5.	-1.6	-0.9	-4.3	-2.3	1.5	-4.2							61.4	60.4	61.9	NE 1	0	0	10	9	0		
6.	-4.1	-1.4	-0.3	-1.9	-0.7	-5.2							64.4	63.5	61.6	0	0	0	5	10	10		
7.	3.1	3.8	4.4	3.8	3.4	-4.4							50.3	47.8	48.0	SE 3-5	SE 2-4	S 1	10	10	10	41.8	●1.2.3
8.	2.6	3.4	3.6	3.2	4.8	2.0							52.6	53.7	52.8	0	0	0	10	10	10	22.5	●1
9.	6.5	7.0	5.2	6.2	7.1	1.1							49.8	47.4	45.3	0	0	0	9	10	10	5.9	●
10.	4.9	4.4	2.2	3.8	7.2	4.1							45.5	46.1	47.8	0	0	0	10	10	10	2.4	●1.2 ≡2.3
11.	2.5	1.9	-2.0	0.8	5.1	2.0							49.3	51.2	56.1	0	N 1	0	5	0	0	1.5	♔3
12.	-2.9	-0.7	-3.1	-2.2	2.8	-4.0							59.8	59.8	59.6	0	0	0	0	6	2		
13.	1.1	1.5	2.0	1.5	1.1	-3.8							59.4	58.8	57.8	0	0	0	10	10	8		
14.	1.1	2.0	-0.7	0.8	2.4	0.4							52.2	50.2	49.2	0	0	0	10	10	2		
15.	–	1.2	-1.6	–	2.0	-0.7							–	54.0	56.3	–	0	0	–	6	8		
16.	-2.0	-1.0	-1.9	-1.6	2.3	-2.9							55.5	53.0	49.7	0	0	0	10	10	9	1.3	✱1 ≡2
17.	-5.8	-5.4	-6.4	-5.9	-0.7	-6.2							47.1	48.6	51.8	NE 1	NE 1	0	0	0	0		
18.	-5.0	-4.2	-5.5	-4.9	-5.0	-6.6							52.9	52.0	51.4	NE 1	0	0	0	0	1		
19.	0.2	-0.7	0.8	0.1	0.2	-5.6							49.2	47.3	43.7	SE 2	0	SE 2	10	10	10	0.9	✱1.2
20	0.2	-1.0	-3.6	-1.5	1.7	-1.0							38.9	–	45.9	0	0	0	10	10	5	0.4	
21.	-3.0	-2.9	-7.1	-4.3	1.4	-5.5							53.7	53.4	52.6	NE 2	NE 1	NE 1	4	0	0		♔3
22	-2.6	-0.5	1.2	-0.6	-1.7	-7.1							37.3	33.1	30.5	0	0	SE 2	10	10	10		
23.	6.7	4.8	2.6	4.7	6.8	-2.8							22.9	23.6	22.5	SE 3	SE 1	0	7	10	8		
24.	3.0	2.3	-2.8	0.8	7.1	2.0							27.3	30.7	33.7	0	0	0	6	5	0		♔3
25.	-2.2	-1.3	-1.7	-1.7	3.0	-5.0							39.5	40.8	41.7	NE 1	NE 1	NE 1	8	3	10		
26.	-4.5	-4.7	-5.6	-4.9	-1.3	-4.9							41.3	41.1	40.6	NE 2	NE 2	NE 3	1	0	1		♔3
27	-6.8	-5.3	-5.9	-6.0	-4.5	-7.5							40.4	40.6	42.2	NE 1	NE 1	0	3	3	2		♔3
28.	-5.5	-4.5	-5.0	-5.0	-4.7	-7.2							46.1	47.1	49.2	N 2	N 1	N 1	2	2	1		♔3
29.	-8.6	-8.2	-9.3	-8.7	-4.5	-9.2							52.7	53.5	54.3	NE 1	NE 1	NE 1	1	2	0		♔3
30.	-6.5	-1.7	-0.4	-2.9	-6.5	-9.6							53.7	53.0	52.9	NE 1	SE 2	SE 2	2	8	2		♔3
31.																							
Midd.	-0.6	0.0	-1.3	-0.6	1.8	-3.0							749.5	749.5	749.8	0.9	0.6	0.6	6.4	6.5	5.0	110.1	

DECEMBER.

Dag	Thermometer. Celsius. 9.	2.	8.	Middel	Max.	Min.	Fugtighedsgrad 9.	2.	8.	Damptryk 9	2.	8.	Barometer. 9.	2.	8.	Vindens Retn. og Styrke 9.	2	8.	Skydække 9.	2.	8.	Ned-bör	Anmærkn:
1.	4.3	5.4	6.3	5.3	4.5	-6.7							747.6	744.6	744.5	ESE 2	ESE 3-5	ESE 5-6	10	10	10		
2.	5.3	5.0	4.0	4.8	7.0	1.3							44.7	42.8	41.8	ESE 4-5	ESE 3-4	ESE 4-5	10	10	10		
3.	4.8	2.9	-0.8	2.3	6.6	2.4							38.1	39.2	38.8	ESE 3	ESE 2	0	4	3	5		
4.	0.0	-0.2	-1.4	-0.5	4.8	-1.2							38.2	38.7	41.7	0	W 1	NW 2	10	10	10		
5.	-3.6	-4.5	-4.9	-4.3	0.2	-3.9							43.6	43.7	46.8	NW 3	NW 3	N 3	5	4	5		♔3
6.	-5.6	-5.0	-4.5	-5.0	-3.5	-6.8							52.1	53.9	54.1	N 2	N 2	NE 2	5	7	4		♔3
7.	-8.9	-9.0	-8.4	-8.8	-4.5	-9.0							49.6	47.2	47.8	0	0	0	2	6	0		♔3
8.	-7.1	2.5	4.0	-0.2	-7.1	-9.5							49.9	42.1	37.4	0	SE 2	S 4-6	1	10	10		●3
9.	-1.8	-3.1	-2.9	-2.6	4.4	-7.2							43.8	48.8	53.5	SW 1	S 1	S 1	10	10	10	14.2	✱1.3
10.	-4.0	-4.2	-4.0	-4.1	-1.8	-4.4							49.9	49.5	54.5	0	0	0	8	10	10	3.6	✱3
11.	-3.0	-5.9	-8.9	-5.9	-2.0	-5.8							59.9	60.9	61.4	W 1	0	0	4	1	0	5.9	
12.	-10.1	-9.6	-6.1	-8.6	-3.0	-10.4							61.7	61.2	59.8	0	0	0	3	2	0		
13.	1.7	0.7	1.1	1.2	1.8	-10.1							51.8	50.2	49.7	0	0	0	10	10	10		✱2●3
14.	0.3	0.3	-0.8	-0.1	1.8	-0.2							56.7	60.3	63.5	0	0	0	6	10	4	8.8	
15.	-4.5	-2.8	-3.1	-3.5	1.3	-4.6							63.9	62.7	60.6	0	0	0	2	5	2		
16.	-5.0	-3.3	-3.7	-4.0	-1.8	-5.5							60.8	63.9	66.6	0	0	0	0	1	7		
17.	-4.8	-2.5	-6.4	-4.6	-3.3	-5.9							70.4	71.2	70.9	0	NE 1	0	9	5	1		♔3
18.	-6.6	-8.7	-9.7	-8.3	-2.4	-7.0							67.5	65.8	64.9	0	NE 1	0	10	0	0		♔3
19.	-3.4	-4.5	-6.1	-4.7	-3.2	-10.0							63.7	64.2	65.4	NE 1	NE 1	NE 1	5	5	1		♔3
20	-8.0	-8.6	-10.0	-8.9	-3.2	-8.0							63.9	62.3	61.7	0	0	N 1	0	0	0		♔3
21.	-10.5	-9.2	-7.2	-9.0	-7.9	-10.7							60.9	61.4	62.3	0	0	0	0	0	0		♔3
22	-8.5	-8.7	-9.4	-8.9	-6.3	-10.5							61.0	61.1	62.6	0	0	0	0	0	0		♔3
23.	-5.7	-3.9	-4.1	-4.6	-5.7	-10.0							67.1	67.9	69.4	0	0	NE 2	10	10	5		♔3
24.	-9.0	-8.2	-8.1	-8.4	-3.6	-9.0							70.6	71.3	71.3	0	0	0	0	2	0		♔3
25.	-9.2	-9.1	-10.9	-9.7	-7.5	-9.6							67.0	65.0	63.8	0	0	NE 1	0	0	0		
26.	-11.0	-10.7	-10.1	-10.6	-8.8	-11.6							62.3	62.3	61.6	NE 1	0	NE 1	0	0	0		♔3
27.	-8.8	-6.7	-6.2	-7.2	-8.8	-11.0							55.5	53.8	55.5	NE 1	0	NE 1	3	10	1		
28.	-3.5	-2.6	-2.2	-2.8	-2.5	-9.2							60.0	61.1	62.8	SE 2	SE 1-2	SE 1	9	10	5		✱1
29.	-0.4	-1.0	-1.8	-1.1	-0.4	-3.7							59.5	54.9	47.6	SE 2-4	SE 2-4	SE 2-4	10	10	10		
30.	-5.9	-4.4	-2.5	-4.3	0.4	-6.2							46.2	44.1	27.0	SW 2-4	SE 2-4	SW 3-5	10	10	10	3.4	✱1.2.3
31.	-3.5	-3.2	-2.1	-2.9	3.9	-5.9							16.7	18.5	23.4	S 3-4	S 4	S 3	10	10	10	17.7	✱1.2.3
Midd.	-4.4	-4.0	-4.2	-4.2	-1.6	-6.8							755.0	754.7	754.6	1.0	1.1	1.3	5.4	5.8	4.5	53.6	

GODTHAAB.
1880.

Nordlig Bredde (Latitude N): 64° 11'. Vestlig Længde fra Greenwich (Longitude 0 de Gr.): 51° 46'.

Höjde over Havet (Altitude): 11.3 m. Observator: Seminarielærer Kleinschmidt.

Iagttagelsestider (Heures d'observation) 8 a.m., 2 p.m. 9 p.m.			Januar	Februar	Marts	April	Mai	Juni	Juli	August	September	Oktober	November	December	Aar (année)
Thermometer. Celsius.	Middel (moyenne)		-11.8	-14.2	-8.6	-3.6	0.2	5.0	8.1	6.4	3.5	2.8	-4.1	-6.3	-1.9
	Middel	Maximum	-9.8	-11.7	-6.1	-1.2	2.6	8.6	10.7	-	6.1	4.3	-2.2	-3.9	-
		Minimum	-14.5	-16.4	-11.3	-6.4	-2.0	0.9	5.4	-	1.2	1.3	-6.1	-9.1	-
		Variation	4.7	4.7	5.2	5.2	4.6	7.7	5.3	-	4.9	3.0	3.9	5.2	-
	Absolut	Maximum	4.3	1.4	4.4	4.9	7.6	15.1	17.0	-	12.1	7.9	3.2	0.9	-
		Minimum	-23.3	-26.5	-21.7	-14.5	-6.8	-1.7	2.5	-	-1.6	-1.3	-12.7	-14.6	-26.5
Fugtighedsgrad (hum. rel.)	Middel		-	-	-	-	82	80	87	89	80	88	80	81	-
Damptryk (tens. d. vap.)	Middel		-	-	-	-	4.0	5.3	7.1	6.5	4.8	5.0	2.8	2.4	-
Barometer.	Middel		750.2	746.5	749.1	749.0	754.4	758.6	755.9	750.0	756.3	762.5	750.1	754.6	753.1
Skydække (nébulosité)	Middel		7.8	8.4	7.0	7.7	7.5	5.2	8.2	8.2	6.9	8.0	5.9	6.1	7.2
Nedbör (haut. d. pl.)	Sum		22.3	18.0	12.5	62.6	36.8	19.2	117.1	278.5	68.2	233.4	32.3	3.7	904.6
Dage med: (jours de)	Nedbör ● ✶ ▲		21	20	15	19	18	7	22	24	12	19	10	10	197
	Sne ✶		20	19	14	18	14	3	-	-	5	5	8	10	116
	Hagl ▲		2	-	-	1	-	-	-	-	-	-	1	-	4
	Taage ≡		-	-	-	-	3	13	9	7	4	5	1	-	42
	Torden K		-	-	-	-	-	-	-	-	-	-	-	-	-
	Frost (froid)		31	29	31	30	26	9	-	-	8	4	28	31	227
	Storm (tempête)		-	1	1	1	-	-	-	2	-	-	-	-	5
Vindretning: (direction du vent)	N		26	24	36	17	19	11	3	5	6	2	7	13	169
	NE		21	22	23	17	19	17	9	17	19	16	37	36	253
	E		10	1	7	5	7	4	3	8	6	10	21	19	101
	SE		4	2	-	2	2	-	1	-	2	1	-	3	17
	S		12	10	7	19	20	11	43	29	22	36	8	9	226
	SW		4	1	5	6	9	12	15	5	5	4	-	-	66
	W		-	1	1	3	1	7	2	3	3	1	-	-	22
	NW		5	24	8	8	6	3	-	8	6	4	5	4	81
	Stille (calme)		11	2	6	13	10	25	17	18	21	19	12	9	163
Vindstyrke: (force du vent)	N		2.1	2.0	2.1	1.8	1.5	1.5	1.0	1.2	1.7	1.3	1.9	1.7	1.8
	NE		2.0	1.9	2.0	1.9	1.5	1.4	1.3	1.3	1.6	1.4	1.7	1.8	1.7
	E		1.6	2.3	1.8	1.6	1.3	1.5	1.5	1.3	1.4	1.3	1.6	1.7	1.6
	SE		2.1	2.0	-	1.6	2.3	-	1.3	-	2.9	1.5	-	2.3	2.1
	S		2.3	2.2	1.5	2.4	2.1	1.6	2.0	2.5	2.2	2.2	2.4	2.0	2.1
	SW		3.6	3.0	2.5	1.9	1.7	1.4	1.6	1.1	1.7	1.4	-	-	1.8
	W		-	2.0	1.8	1.4	1.5	1.1	1.0	1.3	2.0	1.5	-	-	1.4
	NW		2.2	2.0	1.7	1.3	1.4	1.0	-	1.4	1.5	1.5	1.8	1.6	1.7
	Middelstyrke (force moy.)		1.9	2.0	1.8	1.6	1.5	1.0	1.4	1.4	1.4	1.4	1.5	1.6	1.5

Dag	Thermometer. Celsius. 8.	2.	9.	Middel	Max.	Min.	Fugtighedsgrad 8.	2.	9.	Damptryk 8.	2.	9.	Barometer. 8.	2.	9.	Vindens Retn. og Styrke 8.	2	9.	Skydække 8.	2.	9.	Nedbør	Anmærkn.
1.	-14.3	-13.4	-12.2	-13.3	-14.1	-18.2							738.8	741.6	744.6	ENE 1-2	0	N 1-2	10	10	7		*3
2.	-13.1	-13.8	-14.1	-13.7	-11.8	-16.1							45.8	45.1	42.8	ENE 2	ENE 2	ENE 3	10	7	10	0.7	
3.	-13.3	-13.9	-13.5	-13.6	-13.0	-14.9							39.8	38.9	44.0	NNE 2	NNE 1	NW 3-4	10	10	10		*3
4.	-15.9	-16.2	-16.4	-16.2	-12.0	-15.9							44.4	45.1	44.6	NW 2-3	NW 2	NW 1	10	10	10	1.3	*2
5.	-17.0	-17.7	-17.9	-17.5	-15.8	-17.4							46.3	46.7	48.5	N 2	NNE 1	NNE 2	4	2	2	0.2	♕1
6.	-18.2	-18.8	-20.5	-19.2	-17.0	-20.1							52.6	50.5	48.2	N 1-2	NNE 1	0	10	3	0	0.2	*1 ♕13
7.	-19.9	-19.0	-17.2	-18.7	-18.2	-21.4							38.0	35.6	37.1	NNE 2-3	NE 3	NE 3-4	8	5	0		♕13
8.	-16.8	-16.9	-14.8	-16.2	-16.5	-20.0							38.9	41.2	43.1	NNE 2	NNE 2	0	3	2	10		*3 ♕1
9.	-14.7	-15.0	-15.2	-15.0	-13.8	-18.3							52.6	56.5	58.1	N 2	NNE 1-2	NNE 2	10	10	10	0.2	*1.2 ♕3
10.	-16.5	-15.9	-12.5	-15.0	-13.9	-18.7							59.3	57.2	56.0	ENE 1	0	0	1	3	10	0.1	
11.	-2.9	-0.9	-2.2	-2.0	-2.9	-17.9							59.0	63.3	67.5	SSE 3	S 2	E 1	10	10	10		*1.3
12.	0.6	0.3	-	-	0.6	-5.8							65.8	64.2	64.0	SSE 1-2	S 2	S 3-4	10	8	4	0.7	*1 ♕3
13.	-2.2	1.5	-5.1	-1.9	0.6	-3.0							63.2	62.2	62.2	S 3	S 3	N 1-2	9	10	10		*3
14.	-7.2	-6.4	-6.7	-6.8	1.5	-7.3							59.0	55.6	55.5	N 2-3	N 2-3	N 2-3	10	10	10	1.2	*1.2.3
15.	-8.9	-7.9	-7.9	-8.2	-6.3	-7.4							64.9	63.0	64.5	NNE 1	NNE 2	0	10	9	10	1.6	♕1
16.	-6.7	-5.7	-5.0	-5.8	-6.7	-12.5							61.1	59.4	58.7	S 1	S 1-2	ENE 1	10	10	10		*1.2.3
17.	-4.8	-5.8	-5.6	-5.4	-4.8	-7.2							59.1	61.2	62.3	NNE 1	0	S 2	10	10	2	6.6	*3
18.	-6.6	-6.8	-4.1	-5.8	-4.8	-6.7							60.9	59.1	57.7	ENE 1	0	SE 1-2	8	1	9	0.1	♕1
19.	-2.8	-3.2	-2.5	-2.8	-2.8	-15.7							53.3	53.3	56.1	SSE 1	S 2	SSE 2-3	8	10	10		*2.3
20	-4.7	-0.7	1.4	-1.3	-2.0	-5.2							52.0	40.3	30.3	ENE 1-2	0	SSE 3-4	10	10	10	0.8	● 3
21.	-8.8	-10.6	-10.6	-10.0	4.3	-8.9							45.3	52.6	59.3	SW 3-4	SW 4	WSW 3-4	10	9	8	4.0	*1.2.3 ▲2.3
22	-9.1	-8.2	-8.6	-8.6	-8.8	-11.3							65.6	65.5	61.5	SW 3-4	S 2-3	ENE 2	10	8	10	0.8	*1.2 ▲1
23.	-8.3	-7.9	-9.9	-8.7	-7.3	-10.5							52.6	50.5	51.1	NNE 2	NNE 2	NNE 1	10	9	0	0.2	
24	-9.3	-10.4	-10.9	-10.2	-7.4	-12.2							50.9	49.7	46.4	ENE 2	0	0	10	9	8		♕1
25.	-12.0	-14.6	-16.3	-14.3	-9.2	-12.7							41.5	41.9	44.1	N 2-3	N 3	N 2-3	10	9	9	0.2	*1.2.3
26.	-17.8	-18.5	-18.8	-18.4	-11.8	-17.8							48.5	49.9	52.7	N 2	NNW 1-2	N 1-2	10	10	8	2.0	*1.2.3
27.	-19.9	-17.9	-19.4	-19.1	-17.8	-21.5							54.9	54.0	53.1	ENE 1	ENE 1	E 1	5	8	6	0.5	*3
28.	-17.0	-16.0	-15.0	-16.0	-16.7	-20.9							47.6	42.7	38.1	E 2	ENE 2	ENE 3	8	9	10	0.7	*1.3
29.	-18.2	-19.4	-20.6	-19.4	-14.2	-18.9							32.8	31.0	32.1	NNE 2	NNE 3-4	NNE 2-3	1	2	2	0.2	♕3
30.	-23.3	-22.6	-22.7	-22.9	-18.2	-23.3							33.1	33.5	35.3	NNE 3-4	NNE 3-4	NNE 3-4	10	10	0		*1 ♕3
31.	-21.7	-20.2	-18.9	-20.3	-21.7	-23.3							35.8	36.0	36.4	NNE 2	NNE 2	NNE 2	2	5	10		
Midd.	-12.0	-11.7	-11.8	-11.8	-9.8	-14.5							750.4	749.9	750.2	2.0	1.7	1.9	8.3	7.7	7.3	22.3	

FEBRUAR.

Dag	Thermometer. Celsius. 8.	2.	9.	Middel	Max.	Min.	Fugtighedsgrad 8.	2.	9.	Damptryk 8.	2.	9.	Barometer. 8.	2.	9.	Vindens Retn. og Styrke 8.	2	9.	Skydække 8.	2.	9.	Nedbør	Anmærkn.
1.	-17.7	-15.3	-15.1	-16.0	-17.7	-22.3							734.9	733.2	733.9	NE 2	NE 2	NE 2	9	9	1	0.1	*1 ♕3
2.	-14.3	-12.7	-13.1	-13.4	-13.5	-18.1							33.7	34.4	36.4	NNE 2	NNE 2	NNE 1	3	10	10		
3.	-15.1	-16.4	-16.7	-16.1	-12.5	-15.1							40.8	46.2	48.1	NW 2-3	NW 2	NW 2-3	10	10	10		*2.3
4.	-17.4	-16.5	-16.4	-16.8	-15.0	-17.7							51.8	52.3	52.2	NW 2	NW 2	NNW 2	10	10	9	0.3	
5.	-17.0	-16.6	-16.3	-16.6	-15.9	-17.5							50.2	49.4	49.6	NE 2	NE 2	NNE 2	8	9	10		♕1
6.	-17.0	-18.4	-20.4	-18.6	-16.2	-17.2							48.4	47.3	46.8	NNE 2	NW 2	NNW 1-2	10	10	10	0.1	*1.2.3
7.	-22.2	-22.1	-23.0	-22.4	-15.6	-22.2							45.4	43.5	43.4	NW 1-2	NW 2	NNE 2	10	9	4	0.4	
8.	-25.3	-24.5	-24.8	-24.9	-22.1	-25.3							42.3	41.3	40.8	NNW 2	NNW 2	NNW 2	8	7	2		♕13
9.	-22.5	-22.0	-22.3	-22.3	-22.5	-25.3							41.2	40.8	40.0	N 2	NE 2	NNE 2	10	10	10	0.2	*1.2.3
10	-21.9	-21.6	-24.4	-22.6	-21.3	-22.6							40.9	43.1	46.1	NNE 2	ENE 1	NW 2	10	10	3	0.5	*2
11.	-26.3	-24.8	-25.8	-25.6	-21.3	-26.5							50.8	49.9	48.8	N 2	N 3	NNE 2	8	3	2	1.3	♕3
12.	-25.0	-24.6	-21.5	-23.7	-24.8	-26.3							47.4	45.7	43.9	NNW 3	NNW 3	NNE 2	10	5	8		*1 ♕3
13.	-19.0	-17.7	-17.0	-18.0	-19.0	-25.0							41.0	39.3	41.1	NNE 3	NNE 3-4	NNE 2	9	4	3	0.8	*1.2 ♕3
14.	-12.0	-8.5	-7.4	-9.3	-11.6	-19.8							41.5	37.0	34.2	NE 2	NNE 3	NNE 3	9	9	6	0.8	♕3
15.	-5.4	-4.6	-4.0	-4.7	-4.7	-12.1							34.7	39.3	46.1	NNE 1	0	S 1	3	9	10		
16.	-7.4	-8.6	-7.4	-7.8	-3.7	-7.4							53.5	54.7	54.5	NW 2	NW 2	N 2	10	10	10	0.1	*1.2.3
17.	-4.9	-5.0	-5.0	-5.0	-4.9	-8.9							53.6	52.0	53.7	NE 1	NNE 1	NW 1-2	9	7	10	0.2	*1 ●X3
18.	-9.2	-9.7	-12.0	-10.3	-4.1	-9.2							56.5	56.8	57.8	NW 1-2	NW 1	NNW 1-2	10	10	10	0.1	*1.3
19.	-12.0	-10.3	-10.9	-11.1	-9.0	-12.6							56.4	52.3	47.5	NNE 2	NNE 2-3	0	10	5	10	0.1	
20	-3.6	-1.4	-3.5	-2.8	-3.6	-12.5							36.0	31.2	33.1	ENE 3	ENE 3	SSE 2	10	10	10		*2.3
21.	-3.3	-4.3	-6.6	-4.7	1.4	-7.0							30.6	31.6	35.4	S 2	S 1	SSE 1	8	9	8	0.3	
22	-4.8	-4.0	-3.8	-4.2	-3.3	-8.8							44.5	45.0	42.8	S 2-3	S 3	SSE 2	9	10	10	0.1	*1.2.3
23.	-1.3	-8.0	-9.8	-6.4	-1.3	-5.3							31.9	42.7	58.1	S 1	NW 3	S 2	9	6	9	0.7	*2
24	-7.8	-10.2	-13.8	-10.6	-1.1	-10.0							54.9	55.4	58.4	NW 1-2	NW 2	W 2	10	10	10	0.9	*1.2
25.	-11.7	-9.4	-6.0	-9.0	-6.8	-14.1							59.3	50.1	52.9	SSE 3	S 5	SW 3	10	10	10	1.2	*1.2.3
26.	-13.3	-14.7	-14.3	-14.1	-5.1	-13.3							57.4	57.8	55.8	NNW 1-2	N 2	NNE 2	10	10	10	8.1	*1
27.	-14.9	-14.0	-16.0	-15.0	-12.4	-15.2							56.9	57.3	55.9	NE 1-2	NNW 1	NNE 1	7	8	3		*2 ♕3
28.	-17.3	-17.3	-18.4	-17.7	-13.9	-17.6							52.1	50.1	50.2	NNE 1	NNE 1	N 2	6	6	10		*3
29.	-19.8	-19.8	-19.8	-19.8	-16.8	-19.8							54.9	56.0	55.5	NW 2-3	NNW 2	N 1-2	10	10	9	1.7	*1.2
30.																							
31.																							
Midd.	-14.1	-13.9	-14.3	-14.1	-11.7	-16.4							746.3	746.1	747.0	2.0	2.1	1.8	8.8	8.6	7.8	18.0	

Dag	Thermometer. Celsius.						Fugtighedsgrad			Damptryk			Barometer.			Vindens Retn. og Styrke			Skydække			Ned-bör	Anmærkn:
	8.	2.	9.	Middel	Max.	Min.	8.	2.	9.	8.	2.	9	8.	2.	9.	8.	2	9.	8.	2.	9.		
1.	-19.4	-18.4	-18.8	-18.9	-19.4	-21.7							750.6	748.0	747.1	NNE 2-3	NNE 2-3	ENE 2	6	3	0	0.4	♕3
2.	-17.2	-16.6	-17.6	-17.1	-17.2	-20.3							47.7	47.4	47.6	NNE 2	NNE 2	NNE 2-3	3	3	0		♕3
3.	-17.2	-15.8	-15.4	-16.1	-16.4	-18.0							48.1	47.6	48.0	N 2	NNE 2	ENE 1	3	10	0		♕3
4.	-14.6	-13.3	-15.1	-14.3	-14.6	-17.3							49.4	51.9	54.7	S 1	NNW 2-3	NNW 2	9	10	10		*2.3
5.	-15.0	-14.1	-16.4	-15.2	-12.2	-17.3							57.8	56.9	56.6	NNW 2	NNE 2	NNE 2	9	3	0	0.9	*1.2 ♕3
6.	-17.1	-17.3	-17.1	-17.2	-14.1	-19.3							54.8	54.0	54.6	NNE 3	NNE 4-5	NNE 3	2	2	0	0.4	♕3
7.	-16.9	-14.2	-14.9	-15.3	-15.1	-18.1							55.1	52.7	49.5	NE 2	NNE 2	NE 2	1	1	0		
8.	-16.6	-11.2	-11.7	-13.2	-14.1	-17.3							47.5	48.3	46.1	ENE 1	ENE 1	ENE 1	3	9	10		♕1
9.	-4.9	-9.8	-13.8	-9.5	-1.9	-16.6							38.9	46.0	43.2	SSW 3	SW 3-4	SW 3	10	10	10		*1.2.3
10.	-17.1	-16.7	-19.7	-17.8	-4.9	-17.1							58.1	57.8	57.0	NW 1	NNW 1	NE 1	10	10	0	1.1	*1.2 ♕3
11.	-12.7	-9.9	-11.6	-11.4	-12.7	-19.9							54.0	52.3	55.6	E 1	0	NW 2-3	7	10	10	0.2	*3
12.	-11.7	-10.5	-9.2	-10.5	-7.9	-14.0							55.1	52.2	45.4	NNE 3	NNE 3	NNE 2-3	10	10	10	1.3	*1.2 ♕3
13.	0.8	3.8	3.0	2.5	0.8	-12.1							38.5	37.1	38.3	ENE 2	E 4	E 2-3	10	10	2	0.2	♕3
14.	0.1	0.8	0.5	0.5	4.4	-1.8							36.7	32.3	22.4	E 1	NNE 2	NNE 1	9	10	9		
15.	-2.5	-1.4	-3.7	-2.5	2.0	-3.0							43.4	41.5	41.0	S 2	NE 1	0	8	4	10	0.1	*1
16.	-5.6	-4.6	-4.7	-5.0	-1.1	-6.3	87	84	84	2.6	2.7	2.7	52.4	53.0	48.5	NNE 2	N 2	NNE 2	10	8	0		♕3
17.	-5.4	-5.8	-9.6	-6.9	-4.6	-7.3	87	85	91	2.7	2.5	1.9	37.3	41.6	45.5	NW 1	WSW 2-3	0	10	10	10		
18.	-7.5	-7.5	-8.2	-7.7	-4.8	-9.7	83	92	82	2.1	2.3	2.0	41.4	40.0	43.9	N 2	N 1-2	W 1-2	10	10	10	0.1	*1.2
19.	-6.8	-5.6	-8.2	-6.9	-6.8	-8.4	75	73	85	2.0	2.2	2.1	51.7	51.7	46.3	0	0	NNE 2	10	10	10		
20	-3.0	-2.0	-5.1	-3.4	-3.0	-8.2	87	88	98	3.2	3.5	3.0	36.4	39.4	45.8	NNE 1-2	N 1-2	NNW 1-2	10	10	10		*3
21.	-5.0	-5.2	-6.8	-5.7	-2.0	-5.4	93	90	81	2.9	2.8	2.2	47.5	50.0	53.0	N 2	NNW 2	NNW 1-2	10	10	10	1.0	
22	-7.3	-6.7	-7.0	-7.0	-4.9	-7.6	89	84	81	2.3	2.3	2.2	55.0	55.1	54.7	N 1-2	N 2	NNE 2	10	10	5		♕3
23.	-7.6	-5.7	-5.7	-6.3	-6.7	-8.8	97	90	87	2.5	2.7	2.6	51.8	48.7	46.4	NNE 2	NNE 2	NNE 2	6	0	0		♕3
24.	-4.5	-2.0	-3.2	-3.2	-4.4	-7.9	81	80	89	2.6	3.1	3.2	45.7	46.6	49.4	NNE 2	NNE 1	0	9	8	10		*3
25.	-0.7	2.0	-1.8	-0.2	-0.7	-4.8	86	94	96	3.8	5.0	3.8	50.6	52.9	57.0	NNE 1	SW 1	N 1	10	10	10	0.2	●1.2*3
26.	-4.3	-2.2	-1.1	-2.5	2.3	-4.3	98	94	96	3.2	3.6	4.1	61.6	61.2	60.3	N 2	N 2	NNE 2-3	10	10	10	5.7	*1.2
27.	-0.9	-0.7	-2.6	-1.4	-0.7	-4.3	90	94	94	3.9	4.1	3.5	58.4	56.2	54.0	NNE 2	N 2	N 2	5	6	7	0.1	
28.	-4.1	-2.9	-4.6	-3.9	-0.5	-4.1	89	78	79	3.0	2.9	2.5	52.5	49.2	46.3	N 2-3	N 2-3	NNE 3	1	0	0		♕3
29.	-2.3	0.8	-2.2	-1.2	-2.3	-7.1	77	80	81	3.0	3.9	3.2	49.0	49.2	48.9	S 1	S 1	S 1-2	6	9	10		
30.	-8.2	-7.8	-12.0	-9.3	1.0	-8.2	88	-	-	2.1	-	-	50.8	51.7	54.3	SW 2	S 2	NNW 2	10	10	10	0.2	*1.2.3
31.	-11.1	-11.4	-13.6	-12.0	-7.6	-12.9	93	-	-	1.8	-	-	53.5	52.7	53.4	NNW 2	NNE 2	NNE 4	10	3	1	0.6	*1.2
Midd.	-8.6	-7.5	-9.0	-8.4	-6.1	-11.3	-	-	-	-	-	-	749.1	749.2	748.9	1.8	1.9	1.8	7.6	7.4	5.9	12.5	
APRIL.																							
1.	-14.4	-12.2	-11.8	-12.8	-10.9	-14.5	-	81	82	-	1.4	1.5	748.2	746.7	747.0	NNE 5	NNE 5	NNE 4-5	2	1	2	0.8	♕3
2.	-9.7	-6.4	-5.8	-7.3	-9.7	-14.4	71	71	80	1.5	2.0	2.3	49.7	49.2	50.5	NNE 3	NNE 2	NNE 2	0	0	0		♕3
3.	-4.5	-4.1	-6.5	-5.0	-4.5	-10.1	81	77	76	2.6	2.6	2.1	52.1	53.6	56.0	0	NW 1	NW 1-2	10	10	10		*2
4.	-7.6	-2.0	-12.0	-7.2	-2.6	-8.7	78	74	89	1.9	2.9	1.6	58.0	56.5	54.0	N 1	0	0	2	1	1	0.1	*1
5.	-2.7	-3.6	-0.6	-2.3	-2.0	-12.3	62	98	-	2.3	3.4	-	45.9	40.4	44.1	ENE 1-2	ENE 2	W 1	10	10	10		*2.3
6.	-2.9	-0.6	-1.4	-1.6	-0.6	-3.8	98	90	-	3.6	4.0	-	51.3	48.3	43.1	0	NNE 1	NE 2	10	10	10	2.3	*3
7.	-0.8	0.2	-0.8	-0.5	0.1	-2.9	-	100	100	-	4.7	4.3	42.3	41.5	40.0	W 1	SSW 1	NNE 1	10	10	10	13.0	*1.2.3
8.	-0.4	-1.0	-2.6	-1.3	0.6	-0.8	-	98	-	-	4.2	-	42.2	42.8	35.6	S 2	NNW 1	N 2	10	10	9	21.4	*1.2
9.	-2.6	-2.1	-5.1	-3.3	0.6	-3.8	89	79	88	3.4	3.1	2.7	31.2	36.1	43.7	N 1	N 1	NW 2	8	10	10	3.0	
10.	-4.8	-4.5	-9.0	-6.1	-0.8	-6.9	79	77	91	2.5	2.5	2.0	51.0	53.0	54.5	NW 1	NNE 1	0	10	6	7		
11.	-8.0	-2.2	-5.4	-5.2	-3.1	-11.3	88	77	78	2.2	3.0	2.4	55.3	56.3	58.1	NE 1	N 1	NNE 1	1	8	1		♕1
12.	-5.6	-1.9	-2.8	-3.4	-1.9	-10.9	75	70	89	2.2	2.8	3.3	59.3	55.6	48.0	ENE 1	ENE 1	ENE 3	5	2	10		
13.	1.0	1.4	1.4	1.3	1.2	-5.9	85	91	94	4.2	4.6	4.8	41.6	38.3	26.9	SSE 1	ENE 1	NNE 1	10	10	10	0.3	*1.2●2.3
14.	-1.0	-0.4	-0.7	-0.7	4.7	-1.0	88	83	56	3.8	3.7	2.4	32.6	36.0	38.5	S 4	S 3	SSE 1	7	8	9	7.0	●1*2
15.	-3.4	-3.8	-4.3	-3.8	0.0	-3.4	-	-	89	-	-	2.9	43.7	48.2	50.9	S 2-3	S 3-4	S 2	10	10	10	0.6	*1.2.3
16.	-3.6	-1.4	-4.6	-3.2	-3.2	-5.3	85	78	90	2.9	3.2	2.9	49.8	50.4	51.6	0	0	N 2	10	10	3	0.4	
17.	-3.7	-4.2	-6.8	-4.9	0.0	-6.8	89	93	89	3.0	3.1	2.4	53.4	54.3	55.9	N 2	NNW 2	NW 1-2	9	10	10		*2.3 ♕1
18.	-6.8	-6.2	-8.0	-7.0	-3.5	-9.0	84	82	80	2.3	2.3	1.9	56.5	57.0	57.7	NW 1	NW 1	N 1	10	10	8	0.2	
19.	-7.4	-5.7	-6.7	-6.6	-5.4	-9.4	67	70	73	1.7	2.1	2.0	56.8	55.6	55.0	NNE 2	NNE 2	NNE 2	3	1	0		
20	-6.6	-2.0	-4.4	-4.3	-5.7	-8.7	76	66	81	2.1	2.6	2.7	52.1	50.2	48.4	NE 2	0	0	0	8	10		
21.	0.5	0.0	-3.0	-0.8	0.5	-7.0	96	94	-	4.6	4.3	-	41.4	44.2	49.1	S 3	SW 1-2	S 2	10	10	10		*1.2.3
22	-2.0	-3.1	-4.5	-3.2	0.5	-2.8	-	-	-	-	-	-	50.9	52.3	50.7	WSW 3	SW 2-3	N 2	9	10	10	2.9	*1.2.3 ▲1
23.	-4.7	-2.4	-3.7	-3.6	0.4	-5.5	-	-	-	-	-	-	59.1	60.2	57.8	SW 2	S 2	NE 2	10	10	10	4.0	*1.2.3
24.	0.1	1.9	0.5	0.8	0.1	-4.8	74	77	96	3.4	4.0	4.6	55.6	49.9	47.4	SSW 1	ENE 3	0	9	10	10	2.0	*1●3
25.	1.4	2.7	1.3	1.8	3.0	-0.3	93	93	83	4.7	5.2	4.2	42.5	43.1	44.5	NE 2	0	S 1-2	10	10	10	3.3	●1.2
26.	-0.7	-1.1	-3.1	-1.6	4.9	-0.8	81	76	-	3.5	3.2	-	45.5	48.2	50.6	S 2-3	S 2	SSE 2-3	9	9	10	1.0	*3
27.	-3.2	-0.6	-5.0	-2.9	0.2	-3.2	-	-	93	-	-	2.9	54.0	55.1	55.4	SSE 2	S 3	0	7	9	3	0.2	*1
28.	-1.8	0.2	-2.3	-1.3	-0.3	-6.7	68	69	79	2.7	3.2	3.1	46.8	42.0	41.2	ENE 1	ENE 1	ENE 1	8	9	8		
29.	-1.1	-2.0	-3.8	-2.3	0.3	-4.6	-	-	84	-	-	2.9	44.1	48.3	52.8	S 2	S 4	S 2	10	5	7		*1.2
30.	-2.0	-1.8	-3.4	-2.4	0.0	-5.9	82	82	85	3.2	3.3	3.0	54.8	58.8	62.1	0	SW 2	SW 2	5	10	10	0.1	*2.3
31.																							
Midd.	-3.6	-2.3	-4.2	-3.4	-1.2	-6.4	-	-	-	-	-	-	748.9	749.1	749.0	1.7	1.7	1.5	7.5	7.9	7.6	62.6	

Dag	Thermometer. Celsius.						Fugtighedsgrad			Damptryk			Barometer.			Vindens Retn. og Styrke			Skydække			Ned-	Anmærkn:
	8.	2.	9.	Middel	Max.	Min.	8.	2.	9.	8.	2.	9.	8.	2.	9.	8.	2.	9.	8.	2.	9.	bör	
1.	-2.8	-1.8	1.1	-1.2	-0.9	-6.8	66	-	-	2.4	-	-	756.3	750.5	746.5	E 1	ENE 2	SSE 2	9	10	10	0.5	✱●3
2.	1.8	1.9	0.6	1.4	1.8	-3.2	70	86	90	4.0	4.5	4.3	46.0	46.6	48.2	S 4	S 4	S 3-4	10	10	10	10.3	✱1●1.2
3.	-1.4	-1.6	-3.6	-2.2	2.0	-1.4	-	-	87	-	-	3.0	53.4	57.5	60.7	S 3-4	SSW 2-3	SW 2	10	10	10	2.0	✱1.23
4.	-1.4	0.1	0.5	-0.3	-1.2	-3.6	72	71	71	3.0	3.3	3.4	58.9	55.4	49.5	E 1	ENE 2	NE 2	10	10	10	0.7	
5.	3.4	2.6	2.2	2.7	3.4	-1.8	83	85	87	4.9	4.8	4.7	50.2	51.4	50.7	0	ENE 1	ENE 1	10	10	9	1.6	●12
6.	4.6	7.6	-0.6	3.9	4.6	0.7	79	70	94	5.0	5.5	4.1	48.4	49.2	51.8	0	0	S 1	6	5	5	0.4	
7.	0.4	2.8	0.0	1.1	7.6	-2.3	85	82	94	4.0	4.7	4.3	53.3	53.6	54.5	NNE 1	N 1	ENE 1.2	5	3	9		
8.	-0.6	1.3	-1.3	-0.2	3.1	-1.8	85	75	94	3.7	3.9	3.9	51.6	50.5	48.6	N 2	N 1	NNE 2	1	2	1		
9.	0.4	3.8	0.0	1.4	3.8	-1.7	87	93	90	4.1	5.6	4.2	48.4	49.9	52.5	NNE 1	SW 1	NW 1	8	10	10	—	✱2
10.	-0.7	-0.1	-1.2	-0.7	3.8	-1.5	85	81	90	3.7	3.7	3.8	58.1	59.4	60.6	N 2	N 1-2	N 1	10	10	10		
11.	0.6	3.2	-0.2	1.2	0.6	-1.3	90	81	90	4.3	4.7	4.1	61.9	63.4	66.2	NNE 2	0	S 1	3	10	8	0.2	✱13
12.	2.0	3.3	-0.6	1.6	3.8	-2.5	82	85	100	4.3	4.9	4.4	67.2	68.0	67.2	ENE 1	SW 1	NE 2	1	2	10	0.2	≡3
13.	0.3	2.2	-0.5	0.7	4.2	-1.9	81	65	88	3.8	3.5	3.9	65.9	65.9	66.0	NNE 2	NNE 1-2	N 2	1	0	0		
14.	0.4	2.1	-0.4	0.7	2.5	-1.8	76	62	94	3.6	3.3	4.2	64.9	64.7	65.3	NNE 2	NNE 2	N 1	0	0	0		
15.	1.6	3.4	2.8	2.6	2.2	-3.9	87	85	-	4.5	5.0	-	64.1	61.2	58.2	NNE 1	0	S 1-2	10	10	10		●23 ≡1
16.	3.4	3.6	2.1	3.0	4.6	0.9	92	88	96	5.3	5.2	5.2	56.2	53.2	49.2	0	ENE 1	NE 1	10	10	10	4.0	●1.23
17.	3.2	4.0	-0.2	2.3	3.7	1.1	90	93	100	5.2	5.7	4.5	38.8	36.2	39.1	ENE 2	NW 2	WSW 2	9	6	10	2.3	
18.	-0.5	1.6	-1.6	-0.2	4.6	-1.2	83	71	70	3.7	3.7	3.2	49.1	51.1	50.0	SW 2	0	N 1	10	10	10	0.7	✱1
19.	-1.2	0.1	-1.4	-0.8	2.2	-2.2	73	69	94	3.0	3.2	3.9	52.2	52.4	50.6	WSW 1	SW 1-2	S 2	10	10	10		✱3
20	-0.7	1.0	-1.4	-0.4	0.7	-2.4	-	90	-	-	4.5	-	45.4	42.1	39.4	SSE 3	S 2	SSW 2-3	10	10	10	0.1	✱123●3
21.	-2.9	-2.4	-3.6	-3.0	1.0	-3.5	-	85	80	-	3.3	2.8	49.9	52.2	53.8	SW 2	SW 2-3	SSW 1	8	9	10	2.8	✱1.23
22	-3.6	1.9	-3.6	-1.8	-1.2	-5.3	78	52	74	2.7	2.7	2.5	53.0	52.4	53.0	SSE 2	0	NNE 1	8	2	4	2.9	✱1
23.	-1.4	0.3	-2.3	-1.1	1.9	-4.7	60	54	79	2.5	2.5	3.1	53.9	52.5	52.1	NNE 2	N 2	NE 2	4	2	0		
24.	-0.2	2.2	-0.3	0.6	0.3	-3.0	65	62	87	2.9	3.3	3.9	53.4	54.1	55.4	NNE 2	NNE 2	NNW 1	0	0	7		
25.	0.8	0.8	-1.6	0.0	2.2	-1.2	75	83	82	3.6	4.1	3.3	57.2	57.8	58.3	N 1	NW 2	NW 1	9	10	10		
26.	-1.4	-0.5	-2.2	-1.4	1.1	-2.5	74	71	89	3.1	3.2	3.5	58.5	57.9	56.9	NW 1	S 1	S 1	10	10	10		✱23
27.	0.1	0.6	-0.6	0.0	0.3	-2.7	71	83	85	3.3	4.0	3.7	54.6	54.4	54.0	S 1	S 1-2	0	10	10	10	0.2	✱2
28.	2.0	3.4	1.3	2.2	3.6	-1.4	84	88	92	4.4	5.2	4.7	53.4	53.5	53.6	E 1	S 2	S 2-3	4	10	10	0.1	✱1.2●3
29.	3.4	1.7	0.4	1.8	4.9	0.7	88	91	96	5.2	4.7	4.6	53.3	53.2	52.5	S 1	S 2	NE 1	10	10	10	4.8	●2✱3
30.	1.9	3.4	-0.2	1.7	4.6	0.0	91	88	96	4.8	5.2	4.4	51.0	51.3	53.8	NE 1	NNE 1	N 1	10	10	10	3.0	●1 ≡3
31.	2.5	3.4	1.2	2.4	3.4	-1.3	85	75	85	4.7	4.4	4.3	59.8	62.5	63.7	0	NE 1	NE 1	10	9	0		
Midd.	0.5	1.8	-0.5	0.6	2.6	-2.0	80	78	89	3.9	4.2	3.9	754.5	754.3	754.3	1.5	1.4	1.5	7.3	7.4	7.8	36.8	
JUNI.																							
1.	4.1	7.2	-0.1	3.7	5.1	-0.7	76	66	96	4.6	5.0	4.4	763.3	763.5	764.4	NE 1	S 1	0	0	1	10		≡3
2.	4.8	6.1	5.2	5.4	7.9	-1.7	73	63	69	4.7	4.4	4.6	61.6	61.9	61.3	NE 1	ENE 2	ENE 2	1	10	7		
3.	4.9	8.5	3.1	5.5	6.8	2.0	75	74	90	4.9	6.1	5.1	59.9	58.8	59.2	SW 2	S 1	S 1	9	7	10		
4.	1.1	3.4	1.7	2.1	9.6	0.4	96	75	73	4.8	4.4	3.8	62.1	66.0	64.6	S 2	S 2	S 1	10	5	10	3.6	●1✱1.2
5.	1.5	1.7	0.7	1.3	3.5	-0.2	93	80	78	4.7	4.1	3.8	60.0	61.8	64.5	S 2	WSW 2	0	10	10	10	1.8	✱1.23
6.	3.0	6.1	2.7	3.9	3.0	-1.1	79	65	65	4.5	4.5	3.7	65.9	67.8	66.8	S 1	NE 1	ENE 1	10	0	1	0.7	
7.	2.5	5.3	4.7	4.2	6.1	-1.7	84	91	81	4.7	6.0	5.2	64.4	62.6	60.7	0	S 2	SSW 3-4	10	10	10	0.4	✱1●123
8.	3.4	3.7	3.5	3.5	6.4	1.3	95	98	93	5.5	5.9	5.5	64.3	68.0	67.7	SSW 3	SW 1	0	10	10	9	11.8	●1.2 ≡2
9.	2.4	6.3	3.2	4.0	6.0	-1.1	75	68	85	4.1	4.8	4.9	66.3	64.1	63.1	NNE 2	ENE 1	ENE 2	0	0	0	0.4	
10.	4.3	8.8	4.5	5.9	6.6	0.7	62	58	84	3.8	4.9	5.3	59.8	59.6	61.1	NNE 2	0	0	0	1	8		
11.	5.1	5.1	4.5	4.9	9.8	2.2	82	86	74	5.3	5.6	4.7	60.5	59.5	56.9	S 1-2	SW 1	ENE 1	9	10	10		≡2
12.	5.5	8.1	4.1	5.9	6.5	2.7	85	75	85	5.7	6.1	5.2	55.2	53.9	53.1	NE 2	NE 1	0	0	0	1		
13.	3.1	8.1	0.6	3.9	9.2	1.1	90	89	96	5.1	7.2	4.6	53.8	54.1	55.6	W 1	0	WSW 1	1	0	10		≡3
14.	4.2	5.5	2.9	4.2	8.1	-0.2	85	80	90	5.2	5.4	5.1	56.4	56.0	55.5	NNE 2	N 1	N 1	4	10	1		≡23
15.	5.2	7.7	2.8	5.2	6.6	-0.2	81	71	86	5.4	5.6	4.8	54.9	55.3	56.6	NE 1	NNE 1	N 1	0	0	1		≡1.2
16.	4.7	7.7	5.1	5.8	7.8	0.2	78	64	60	5.0	5.0	3.9	55.9	53.0	49.6	NNE 2	N 2-3	N 2	0	1	0		
17.	7.4	13.1	5.0	8.5	8.6	1.3	50	40	83	3.9	4.5	5.4	48.8	50.9	54.1	NNE 2	0	0	1	1	0		
18.	8.1	13.4	8.4	10.0	13.1	1.8	70	50	69	5.6	5.7	5.7	54.8	54.2	53.9	NNE 1	0	0	9	1	0		
19.	6.2	8.6	4.9	6.6	15.1	3.3	85	66	90	6.0	5.5	5.8	55.2	57.1	58.8	0	SW 1	0	6	2	3		
20	3.5	7.4	3.9	4.9	10.8	0.7	88	76	87	5.2	5.8	5.3	62.5	63.0	63.0	SW 1	WSW 1	NNW 1	9	9	9		
21.	4.9	8.6	4.3	5.9	8.5	2.0	89	74	90	5.7	6.2	5.6	62.1	61.6	62.2	NNE 1	NNW 1	NW 1	6	2	10		
22	4.1	6.1	3.4	4.5	8.6	1.9	93	83	95	5.7	5.8	5.5	63.7	64.0	64.2	0	W 1	0	10	10	10		≡1.3
23.	3.5	7.1	3.1	4.6	7.6	1.0	92	77	96	5.4	5.8	5.5	63.2	62.1	62.0	0	WSW 1	WSW 1	10	5	10		≡1.3
24.	3.7	7.3	4.1	5.0	8.2	0.9	92	76	84	5.5	5.8	5.1	61.7	60.9	61.3	0	0	NW 1	10	1	1		≡1
25.	4.0	10.9	6.1	7.0	8.9	-0.1	87	65	76	5.3	6.4	5.4	61.0	60.0	59.7	NNE 2	N 1	W 1	0	0	0		≡1
26.	2.5	11.5	5.9	6.6	12.0	1.0	96	64	84	5.3	6.5	5.8	58.4	55.5	63.3	SW 1	0	0	10	0	0		≡1
27.	12.7	12.9	3.6	9.7	12.9	2.1	54	68	98	5.9	7.5	5.8	52.1	53.1	54.2	NE 1	0	SW 2	0	1	10		≡3
28.	3.7	5.4	5.4	4.8	12.9	0.8	97	85	86	5.8	5.7	5.8	52.8	52.1	51.9	0	WSW 1	0	10	9	10		≡1
29.	7.1	9.5	7.9	8.2	7.1	3.2	87	76	82	6.6	6.8	6.5	51.4	52.3	51.0	ENE 1	WSW 1	NE 1	10	1	0	0.5	●1
30.	10.5	9.6	5.3	8.5	13.5	3.9	72	89	87	6.8	8.0	5.8	43.8	39.3	43.5	ENE 2	0	SSW 2	9	10	10		●23
31.																							
Midd.	4.7	7.7	4.0	5.5	8.6	0.9	82	73	84	5.2	5.7	5.1	758.5	758.4	758.8	1.3	0.9	0.9	5.8	4.2	5.7		

GODTHAAB. **JULI.** **1880.**

Dag	Thermometer. Celsius. 8.	2.	9.	Middel	Max.	Min.	Fugtighedsgrad 8.	2.	9.	Damptryk 8.	2.	9	Barometer. 8.	2.	9.	Vindens Retn. og Styrke 8.	2	9.	Skydække 8.	2.	9.	Nedbør	Anmærkn:
1.	5.3	6.6	5.2	5.7	10.7	4.5	91	88	90	6.0	6.4	6.0	751.1	754.2	754.2	S 2-3	S 2	S 1	10	10	10	6.3	● 1
2.	5.6	5.8	4.5	5.3	7.0	4.5	97	96	96	6.6	6.6	6.0	49.4	49.6	49.5	S 2-3	S 2	0	10	10	10	6.8	● 1.2 ≡3
3.	6.1	7.1	4.3	5.8	6.2	3.8	90	87	97	6.3	6.6	6.0	50.3	51.8	54.5	S 1-2	S 2	S 2	10	10	10	0.7	● 23
4.	5.8	8.7	7.1	7.2	7.1	2.5	84	76	70	5.7	6.4	5.3	58.9	59.4	60.0	S 2	S 1-2	S 2	9	9	4	1.2	
5.	11.3	14.5	11.9	12.6	11.3	5.0	68	46	68	6.8	5.6	7.1	62.5	62.3	60.3	SE 1	0	NNE 1	3	1	1		
6.	14.9	16.7	9.7	13.8	16.4	8.3	56	41	76	7.1	5.7	6.9	60.4	57.9	58.2	NE 1	ENE 1-2	S 2	8	9	10		
7.	8.1	8.8	7.5	8.1	17.0	7.1	92	88	98	7.4	7.4	7.5	60.1	60.3	59.4	S 2-3	S 1	SSW 1	10	10	10	0.3	● 1.2.3
8.	9.3	9.8	9.5	9.5	10.5	5.9	96	88	98	8.4	8.0	8.6	58.4	54.4	52.4	0	SSW 1	SSW 1	10	10	10	6.5	● 1 ≡23
9.	8.5	9.1	7.3	8.3	11.4	6.4	98	89	93	8.1	7.6	7.1	52.0	53.9	54.9	SSW 2	SW 2	SSW 1-2	10	8	10	9.0	● 1.2.3
10.	8.6	8.5	6.8	8.0	9.5	5.5	91	96	96	7.5	7.9	7.1	54.3	52.9	52.8	S 2	S 2	S 3	10	10	10	0.9	● 23
11.	5.6	8.1	5.7	6.5	9.4	4.6	93	85	96	6.3	6.8	6.5	60.3	62.0	61.5	S 2	S 2	0	10	9	10	4.5	● 3
12.	8.6	10.7	9.8	9.7	8.6	4.7	95	85	87	7.9	8.1	7.9	57.8	55.2	52.3	NE 2	NE 1	ENE 2	10	10	9	2.3	● 1.2.3
13.	9.1	7.8	8.1	8.3	11.2	7.8	92	98	98	7.9	7.7	7.8	50.1	48.8	51.4	NE 1	SW 2	S 1	9	10	10	1.0	● 1.2.3 ≡2
14.	7.6	8.4	5.2	7.1	12.9	6.2	94	82	94	7.3	6.8	6.2	56.7	60.0	63.5	S 3	S 4	S 2	10	9	10	3.1	● 1.3
15.	9.5	12.6	12.1	11.4	9.5	3.9	86	71	69	7.4	7.7	7.3	62.4	59.3	55.2	NNE 1	NNE 1	NE 2	1	1	8	0.4	
16.	12.0	13.1	9.3	11.5	12.9	6.2	63	77	87	6.5	8.6	7.5	57.0	56.7	55.4	0	WSW 1	0	9	3	9		
17.	9.1	9.4	8.5	9.0	13.1	7.6	81	87	94	7.0	7.5	7.8	56.8	57.8	57.2	SSW 2	0	ENE 1	9	10	10		● 3 ≡2
18.	8.2	8.8	7.7	8.2	10.1	5.2	87	81	82	7.0	6.8	6.4	61.7	63.6	62.6	SSW 2	SW 3	ENE 1	6	5	2	3.1	● 1
19.	9.0	12.9	7.4	9.8	12.1	5.8	83	62	83	7.1	6.8	6.4	58.9	56.9	56.0	ENE 2	0	N 1	0	0	0		
20	4.8	9.3	6.1	6.7	14.0	2.8	96	79	99	6.1	6.9	6.9	54.9	54.5	55.8	SW 1	SW 2	SW 2	10	5	10		≡1.3
21.	6.5	11.1	5.1	7.6	9.7	4.2	96	75	92	6.9	7.4	6.1	57.2	56.4	56.0	0	W 1	NNE 1	10	0	1		≡1
22	3.9	7.9	5.9	5.9	11.1	3.2	95	81	88	5.7	6.4	6.1	54.2	52.3	51.0	WSW 1	SW 1	0	1	10	4		≡1
23.	9.1	11.7	8.3	9.7	9.1	3.8	83	83	92	7.1	8.4	7.5	49.5	49.3	50.3	0	S 1	S 3	10	10	10		● 3
24.	7.4	7.4	8.8	7.9	11.9	6.5	98	96	91	7.5	7.4	7.6	53.5	54.4	55.5	S 2-3	S 2	SSW 1-2	10	10	10	2.1	● 1.2.3
25.	8.3	10.9	8.5	9.2	8.8	6.5	98	96	99	8.0	9.2	8.2	56.0	56.5	58.0	0	0	S 1	10	10	10	4.7	● 1.2.3
26.	10.5	9.3	9.2	9.7	10.9	6.9	90	92	88	8.4	8.0	7.5	59.4	61.3	62.9	S 2	S 3	S 2-3	10	10	10	19.2	● 1.2
27.	10.7	8.7	6.9	8.8	10.7	8.0	82	86	98	7.8	7.1	7.2	62.1	58.7	56.1	S 1	0	SSE 2	10	10	10	12.8	● 3 ≡2
28.	7.6	6.5	5.1	6.4	11.1	6.4	93	96	98	7.2	6.9	6.5	56.3	57.3	55.6	S 3	S 2-3	S 1-2	10	10	10	20.0	● 1.3
29.	5.8	9.2	5.6	6.9	7.6	4.7	99	92	93	6.8	8.0	6.3	53.8	53.9	54.2	SW 1-2	0	0	10	10	5	8.4	● 23 ≡1
30.	8.8	8.7	6.3	7.9	10.2	4.1	93	86	93	7.9	7.1	6.6	53.0	52.2	51.4	0	SW 2	S 1	9	10	10	0.4	
31.	6.7	7.1	7.3	7.0	8.8	5.5	98	96	89	7.1	7.2	6.8	48.6	48.3	50.4	SW 1	S 1-2	S 2	10	10	10	3.4	● 1.2
Midd.	8.1	9.5	7.5	8.4	10.7	5.4	89	83	90	7.1	7.3	6.9	756.1	755.9	755.8	1.4	1.5	1.4	8.5	8.0	8.2	117.1	

AUGUST.

Dag	Thermometer. Celsius. 8.	2.	9.	Middel	Max.	Min.	Fugtighedsgrad 8.	2.	9.	Damptryk 8.	2.	9	Barometer. 8.	2.	9.	Vindens Retn. og Styrke 8.	2	9.	Skydække 8.	2.	9.	Nedbør	Anmærkn:
1.	9.4	9.4	5.9	8.2	9.4	6.6	87	87	91	7.5	7.5	6.3	751.1	750.1	751.0	ENE 1	WSW 1	WSW 1-2	5	7	10	0.8	
2.	8.8	11.1	9.1	9.7	10.0	5.5	92	84	93	7.8	8.3	8.1	51.0	51.3	52.0	0	NNE 1	0	10	8	10	2.1	● 1.3
3.	9.6	6.3	6.3	7.4	12.1	7.7	94	98	98	8.3	6.9	6.9	47.6	44.8	44.0	ENE 1	SW 1	S 3-4	10	10	10	5.0	● 1.2.3
4.	6.1	8.5	6.1	6.9	9.6	5.3	93	87	95	6.5	7.2	6.6	46.6	47.9	51.9	S 2	S 1-2	S 1-2	10	10	10	32.6	● 1.2.3
5.	6.4	6.5	7.1	6.7	8.6	5.3	96	93	91	6.9	6.7	6.9	55.7	54.5	51.8	S 2	SW 1	ENE 2	6	10	9	1.4	● 1.2
6.	9.1	13.5	8.3	10.3	9.1	6.0	88	73	89	7.5	8.4	7.3	50.7	50.6	52.6	ENE 2	0	NW 1	9	2	4	1.5	● 1
7.	6.3	7.5	5.6	6.5	13.5	4.8	98	98	99	6.9	7.5	6.7	54.3	53.5	52.4	0	0	0	10	10	10		● 1 ≡23
8.	4.6	7.1	5.0	5.3	7.6	4.5	96	86	92	6.0	6.4	6.0	49.2	47.1	46.5	NW 1-2	NW 1	W 1	10	10	10	0.7	● 1 ≡1.3
9.	4.1	6.5	4.1	4.9	7.4	3.9	98	88	97	6.0	6.4	5.9	46.4	48.3	49.1	SW 1	S 1	WSW 2	10	10	10		≡1
10.	4.7	5.8	4.7	5.1	–	–	87	87	90	5.6	5.9	5.8	49.2	49.5	49.9	S 1	S 1	0	10	10	9	0.3	● 1.2
11.	7.0	10.9	7.3	8.4	–	–	98	72	83	7.3	7.1	6.3	49.3	49.1	49.6	ENE 1	0	NNE 1	10	9	6	1.9	● 1
12.	4.3	6.3	5.6	5.4	–	–	90	91	91	5.6	6.5	6.2	54.3	55.6	57.1	S 3	S 2	S 1	10	10	9	3.1	● 1.2
13.	7.5	7.6	7.5	7.5	–	–	83	85	86	6.4	6.6	6.6	54.5	53.5	53.5	ENE 2	ENE 1	0	9	10	10	2.4	● 23
14.	6.6	6.7	5.7	6.3	–	–	96	91	98	7.0	6.7	6.6	55.1	55.9	58.0	S 3	S 3	S 3	10	10	10	17.6	● 1.2
15.	8.7	8.1	7.5	8.1	–	–	92	94	98	7.7	7.6	7.5	53.0	49.6	49.1	ENE 1	S 4	S 3	10	10	10	9.4	● 23
16.	7.5	5.4	4.8	5.9	–	–	98	99	97	7.5	6.6	6.2	49.3	50.7	52.8	S 3	S 1	0	10	10	10	76.7	● 1.2
17.	5.1	6.0	6.5	5.9	–	–	97	87	88	6.4	6.0	6.4	54.0	51.7	53.0	S 3	S 5	S 5	10	10	10	8.6	● 23
18.	6.5	5.2	2.7	4.9	–	–	96	98	96	6.9	6.5	5.4	52.4	54.6	56.7	S 5	S 4	0	10	10	9	22.2	● 1.2
19.	5.3	6.5	7.5	6.4	–	–	94	91	94	6.2	6.6	7.3	51.4	45.8	43.5	0	ENE 1	S 1	10	10	10	27.7	● 1.2.3
20	7.9	6.3	4.5	6.2	–	–	94	98	97	7.5	6.9	6.1	42.4	45.5	51.4	S 3	S 3	NW 1	10	10	10	52.2	● 1.2 ≡2
21.	4.8	7.2	4.9	5.6	–	–	96	90	90	6.1	6.8	5.8	57.7	59.8	61.1	S 1	NW 1	0	2	9	3	2.5	
22	5.3	8.3	6.7	6.8	–	–	91	87	91	6.0	7.0	6.7	60.0	59.6	57.0	NE 1	ENE 1	ENE 1	9	9	6		
23.	7.9	10.8	6.5	8.4	–	–	92	92	80	7.3	8.8	5.7	53.8	52.9	50.2	ENE 1	0	0	9	9	1		● 2
24.	7.6	10.5	5.7	7.9	–	4.6	73	67	94	5.7	6.3	6.4	45.9	43.2	41.9	ENE 2	ENE 1	S 1	0	3	3	0.2	
25.	6.1	9.6	6.0	7.2	10.7	4.1	90	80	85	6.3	7.1	5.9	40.0	38.9	39.3	NE 1	0	S 1	9	9	10		≡1
26.	5.5	7.6	3.9	5.7	9.7	5.1	97	93	93	6.5	7.2	5.7	41.1	41.6	42.5	SW 1	0	NNW 1-2	10	10	10	0.4	● 1.3 ≡1
27.	3.2	4.1	2.7	3.3	7.6	2.9	95	85	93	5.5	5.2	5.2	42.4	42.4	44.9	NNW 2	NW 2	NW 2	10	10	10	3.6	● 1.3 ≡2
28.	2.9	5.9	3.3	4.0	4.1	1.8	93	79	92	5.2	5.5	5.3	49.0	51.2	52.9	0	N 1	NNE 1	10	10	5	4.8	● 1.2
29.	4.6	7.5	4.1	5.4	5.9	0.8	82	64	87	5.2	4.9	5.3	52.8	51.5	50.9	NE 2	NE 1	NNE 1	1	5	1	0.8	
30.	4.8	8.3	5.6	6.2	7.5	2.4	76	70	85	4.9	5.7	5.8	48.6	46.8	45.5	NNE 2	ENE 2	NE 1	1	3	8		♕1
31.	6.8	11.5	8.1	8.8	8.6	4.2	78	63	75	5.8	6.4	6.1	44.7	43.8	44.9	NE 1-2	NNE 1	NNE 1	1	3	4		
Midd.	6.3	7.8	5.8	6.6	–	–	91	86	91	6.5	6.7	6.3	750.1	749.7	750.2	1.6	1.4	1.2	8.1	8.6	8.0	278.5	

Dag	Thermometer. Celsius.						Fugtighedsgrad			Damptryk			Barometer.			Vindens Retn. og Styrke			Skydække			Nedbör	Anmærkn:
	8.	2.	9.	Middel	Max.	Min.	8.	2.	9.	8.	2.	9	8.	2.	9.	8.	2	9.	8.	2.	9.		
1.	6.4	11.7	3.2	7.1	12.1	4.1	88	68	93	6.3	6.9	5.4	748.7	750.5	753.3	0	0	NW 2	5	1	10		
2.	3.0	4.3	3.7	3.7	11.7	2.6	90	85	90	5.1	5.3	5.4	56.0	56.2	56.0	NW 1	WNW 1	0	10	10	10		
3.	3.2	5.5	3.4	4.0	4.4	2.2	93	86	93	5.4	5.8	5.1	54.8	52.8	50.1	SW 2	0	ENE 1	10	10	10		●1
4.	6.2	7.2	5.6	6.3	6.2	3.2	91	96	91	6.5	7.3	6.2	45.3	45.2	46.3	NE 1	S 1	SSE 3-4	10	10	10	1.4	●123
5.	5.1	3.4	2.3	3.6	8.0	4.3	89	98	96	5.8	5.7	5.2	48.2	52.3	55.7	SSE 4	SW 1	0	10	10	10	10.1	●1.23
6.	4.0	6.7	4.8	5.2	5.1	2.0	87	77	89	5.3	5.6	5.7	54.3	52.2	50.2	NNE 2	ENE 2	NE 1	7	5	5	5.1	
7.	4.8	6.9	2.6	4.8	7.8	3.6	87	66	75	5.6	4.9	4.2	45.3	41.6	41.6	NNE 2	NNW 3	NNW 3	8	1	7		
8.	3.1	5.4	1.6	3.4	7.1	0.6	62	50	64	3.6	3.4	3.3	44.1	43.9	45.2	NNE 2	NE 2	ENE 1	1	1	0		
9.	3.1	4.6	4.0	3.9	5.6	−1.6	56	64	97	3.2	4.0	5.9	46.9	45.0	44.2	S 1-2	S 3	S 3	10	10	10		●3
10.	4.4	4.0	2.1	3.5	4.6	1.3	92	88	94	5.7	5.4	5.1	42.9	44.8	50.0	S 2	S 2-3	WSW 2	10	10	10	3.0	●1.23
11.	2.6	3.2	2.4	2.7	4.4	1.5	91	80	84	5.9	4.6	4.6	55.0	54.1	47.0	S 2	SSW 2	S 2-3	10	10	10	3.8	●1✱2
12.	1.8	3.7	1.5	2.3	3.5	0.4	80	64	82	4.2	3.8	4.2	45.2	49.6	52.9	WSW 2	NW 1	SW 2	9	5	10	3.5	✱1.2
13.	0.6	3.3	0.1	1.3	3.7	−0.6	85	68	89	4.1	3.9	4.1	56.0	54.4	53.4	0	NE 1	0	7	8	5	1.2	✱1
14.	2.5	6.0	3.3	3.9	3.6	−0.7	82	91	93	4.6	6.4	5.4	46.3	41.6	44.4	ENE 2	S 3	S 3-4	10	10	10		●123
15.	2.1	1.6	0.7	1.5	6.1	1.2	93	91	87	5.0	4.7	4.2	54.3	57.2	63.5	S 2	W 2-3	0	10	9	9	32.4	●1✱23
16.	1.6	3.4	0.8	1.9.	3.1	−0.1	85	78	87	4.4	4.6	4.2	69.0	70.2	70.6	N 1	N 1	NNE 1	9	9	1	4.5	✱1.2 ♔3
17.	1.6	4.0	2.1	2.6	3.4	−0.5	71	56	68	3.6	3.4	3.6	66.3	61.9	57.9	NE 3	ENE 2	NNE 2	0	0	0	0.3	♔3
18.	1.9	5.5	4.3	3.9	4.1	−1.6	62	59	58	3.2	4.0	3.6	55.8	56.6	57.0	0	ENE 1	0	0	8	9		
19.	3.2	5.8	3.1	4.0	7.0	1.0	65	66	95	3.7	4.5	5.4	58.3	59.7	62.3	E 1	0	S 1	10	10	10		●3
20	3.2	4.4	1.4	3.0	5.9	2.6	97	90	94	5.6	5.6	4.8	64.7	64.3	63.1	NW 1	NE 1	NE 1	10	10	2	2.9	♔3≡1
21.	1.7	5.2	1.5	2.8	5.8	−1.0	91	78	91	4.7	5.2	4.6	63.6	63.8	64.2	0	0	0	1	8	10		
22	3.2	6.6	1.1	3.6	5.2	0.3	85	67	87	4.9	4.8	4.3	64.8	64.1	64.0	0	NE 1	0	9	4	1		♔3
23.	4.7	7.2	4.9	5.6	6.6	1.0	71	69	71	4.6	5.2	4.7	62.1	60.6	58.9	NE 2	NE 2	ENE 2	0	0	6		♔3
24.	4.8	10.4	5.0	6.7	7.4	3.1	65	48	69	4.2	4.6	4.5	54.7	53.6	53.7	ENE 1	0	ENE 1	3	1	0		♔3
25.	5.2	7.2	1.1	4.5	10.4	2.6	60	55	94	4.0	4.2	4.7	54.3	55.0	57.1	NE 2	NNE 2	NNW 1	2	1	0		≡3
26.	1.0	2.3	2.1	1.8	8.0	0.3	96	89	87	4.7	4.9	4.7	59.0	59.8	62.1	0	SSW 1	S 2	10	10	10		≡1
27.	3.0	6.0	5.1	4.7	3.1	1.0	83	84	83	4.7	5.8	5.4	62.6	62.6	63.0	ENE 2	SSE 2	S 2	9	9	8		♔3≡2
28.	5.2	5.2	4.5	5.0	6.0	2.5	68	68	66	4.5	4.5	4.2	64.1	65.3	67.7	S 2	S 2	S 2	9	9	9		
29.	4.5	4.4	1.9	3.6	6.0	2.5	70	77	82	4.4	4.8	4.3	71.8	72.8	72.9	S 1-2	0	0	10	9	1		♔3
30.	1.6	4.9	3.4	3.3	6.0	−1.5	87	73	83	4.5	4.8	4.9	70.7	69.8	70.3	0	S 2	SSE 2	3	10	10		
31.																							
Midd.	3.3	5.3	2.8	3.8	6.1	1.2	81	74	84	4.7	5.0	4.7	756.2	756.1	756.6	1.4	1.4	1.4	7.1	6.9	6.8	68.2	

OKTOBER.

Dag	Thermometer. Celsius.						Fugtighedsgrad			Damptryk			Barometer.			Vindens Retn. og Styrke			Skydække			Nedbör	Anmærkn:
	8.	2.	9.	Middel	Max.	Min.	8.	2.	9.	8.	2.	9	8.	2.	9.	8.	2	9.	8.	2.	9.		
1.	3.7	6.4	4.8	5.0	4.9	0.6	77	69	70	4.6	5.0	4.5	771.9	771.7	772.9	S 2	S 3	S 2-3	2	3	1		♔3
2.	4.5	4.5	3.1	4.0	6.4	3.2	73	74	76	4.6	4.7	4.4	73.7	72.3	70.5	S 1	ENE 2	ENE 2	3	2	1		♔13
3.	2.7	4.7	4.0	3.8	6.4	2.1	80	79	72	4.5	5.1	4.4	70.1	69.1	66.5	ENE 1	ENE 2	ENE 1	9	10	10		
4.	3.9	7.2	4.2	5.1	5.0	2.6	77	77	87	4.6	5.9	5.4	63.8	63.0	61.9	ENE 2	S 2	S 1	10	8	9		♔3≡2
5.	4.6	4.9	4.4	4.6	7.2	3.5	96	94	96	6.0	6.0	5.9	54.6	53.6	58.2	0	S 4	S 2-3	10	10	10	3.0	●1.23
6.	3.3	5.7	2.6	3.9	5.6	2.7	100	86	96	5.8	5.9	5.3	55.0	51.7	50.3	NE 1	ENE 1	ENE 1	7	10	10	15.5	
7.	1.8	2.3	2.9	2.3	5.7	1.5	95	96	90	5.0	5.2	5.1	53.5	52.0	44.5	NE 1	NNE 2	NE 2	6	10	7		≡2
8.	4.9	4.5	3.6	4.3	4.9	1.7	89	94	95	5.7	5.9	5.6	33.5	32.7	34.8	ENE 2	S 2	ENE 1	10	10	10	13.5	●1.23
9.	1.8	1.2	1.2	1.4	5.1	0.8	85	94	92	4.5	4.7	4.6	49.2	54.0	55.9	NW 1-2	NW 2	NW 1	10	9	10	23.3	●1✱12
10.	1.0	1.8	1.4	1.4	2.3	0.3	83	84	74	4.1	4.4	3.8	55.8	55.7	53.4	SW 1-2	S 2	S 1-2	9	10	10	2.1	✱12
11.	1.6	1.6	−0.2	1.0	1.8	0.3	87	91	74	4.5	4.7	3.3	48.7	48.5	56.6	ESE 1-2	WNW 2	WNW 1	10	10	3	0.3	✱1.2●2 ♔3
12.	0.7	−0.1	3.1	1.2	2.1	−0.5	76	96	91	3.7	4.4	5.2	59.9	56.8	52.2	E 1	ENE 2	0	10	10	10	2.5	✱2●3
13.	5.4	6.3	5.6	5.8	5.4	−0.1	89	94	96	6.0	6.7	6.5	49.8	51.1	54.7	S 4	S 4	S 4	10	10	10	19.0	●1.23
14.	5.4	4.0	3.9	4.4	6.3	4.5	97	98	98	6.5	6.0	6.0	57.0	58.0	58.9	S 3	S 2-3	S 1	10	10	10	77.7	●1.23
15.	3.2	3.2	2.3	2.9	5.4	2.4	98	100	100	5.7	5.8	5.4	58.1	57.9	59.3	0	0	NNE 1	10	10	10	52.4	●1.23 ≡1
16.	3.1	3.7	2.8	3.2	4.4	2.2	100	97	98	5.7	5.8	5.5	60.1	59.5	59.2	S 1	NNE 1	NE 2	10	10	10	12.5	●1.2 ≡3
17.	1.6	2.9	2.5	2.3	4.3	0.4	96	98	98	5.0	5.5	5.4	61.7	64.5	68.6	S 1	SSW 2	0	6	10	10	0.4	
18.	3.3	6.0	2.7	4.0	3.3	1.2	97	87	93	5.6	6.0	5.2	71.1	70.7	71.0	0	SW 1	0	10	9	1	1.1	●1 ♔3
19.	2.6	4.1	2.8	3.2	6.0	2.2	87	87	84	4.8	5.3	4.7	70.7	69.7	70.0	S 2	S 2	NE 1	2	2	9		
20	3.4	4.6	5.7	4.6	4.1	1.5	75	71	71	4.4	4.5	4.9	69.8	69.8	70.0	S 2	S 2	S 2	1	5	5		
21.	5.2	5.5	3.6	4.8	5.7	2.2	74	89	93	4.9	6.0	5.5	70.7	71.4	72.0	0	SSE 1-2	0	10	10	4		●2 ♔3
22	2.4	3.9	2.5	2.9	7.9	1.5	85	87	89	4.7	5.3	4.9	70.3	69.8	69.1	0	0	ENE 1	8	10	10	0.5	●23
23.	3.9	3.6	2.4	3.3	4.4	2.0	85	92	94	5.2	5.4	5.2	67.9	68.1	69.5	S 1	S 3	S 3-4	10	10	10	0.8	●1.23
24.	2.8	3.5	2.6	3.0	5.0	1.9	88	90	87	4.9	5.3	4.8	74.9	73.6	71.2	S 2	S 2	0	10	10	10	5.9	●2
25.	1.7	2.7	1.8	2.1	3.9	1.5	98	93	90	5.1	6.2	4.7	72.1	72.8	74.5	SW 1	SSW 2	S 2	10	3	2	1.0	♔3
26.	0.7	0.7	−0.1	0.4	2.8	0.0	90	94	96	4.4	4.6	4.4	75.1	74.6	74.1	ENE 1	NE 2	ENE 1	1	0	0		♔3
27.	−0.9	−0.1	0.2	−0.3	0.9	−1.2	96	98	90	4.1	4.5	4.2	72.9	73.0	72.2	NNE 1	S 1	ENE 1	0	10	10		♔13≡2
28.	0.5	1.7	1.7	1.3	0.5	−1.3	87	85	80	4.1	4.4	4.1	71.4	69.5	67.8	ENE 1	0	0	10	10	10		♔3
29.	1.2	1.8	0.8	1.3	1.7	0.2	91	91	90	4.5	4.8	4.4	64.0	61.9	61.5	0	0	0	10	10	10		♔1
30.	0.9	1.9	2.3	1.7	1.9	0.8	90	86	74	4.5	4.5	4.0	61.2	60.0	58.4	ENE 1	0	0	10	7	10	1.0	●1
31.	1.4	1.9	0.6	1.3	2.3	0.4	91	93	96	4.6	4.9	4.6	55.7	56.0	55.3	S 2	S 2-3	S 2	10	10	10	6.9	●12✱13
Midd.	2.7	3.4	2.6	2.9	4.3	1.3	88	89	88	4.9	5.2	4.9	762.7	762.4	762.4	1.2	1.8	1.2	7.9	8.3	7.8	233.4	

GODTHAAB. **NOVEMBER.** **1880.**

Dag	Thermometer. Celsius. 8.	2.	9.	Middel	Max.	Min.	Fugtighedsgrad 8.	2.	9.	Damptryk 8.	2.	9	Barometer. 8.	2.	9.	Vindens Retn. og Styrke 8.	2	9.	Skydække 8.	2.	9.	Nedbör	Anmærkn:
1.	0.2	1.3	-0.9	0.2	2.1	-0.1	94	91	88	4.4	4.6	3.8	757.4	760.4	759.9	ENE 1	S 2	0	10	8	10	6.0	*1●2
2.	1.8	2.8	2.7	2.4	1.8	-0.9	93	88	84	4.9	4.9	4.7	46.3	46.8	47.1	ENE 1	S 3-4	S 4	10	9	9	5.0	*1●1.2 ♔3
3.	1.0	1.2	1.6	1.3	3.2	0.8	89	91	93	4.4	4.5	4.8	45.9	47.3	53.9	S 3	S 2-3	NW 1	10	10	10		●*1.2.3 ♔3
4.	-2.7	-1.2	-1.2	-1.7	1.6	-2.7	81	69	76	3.0	2.9	3.2	63.4	64.4	64.2	NE 1	0	S 1	8	9	10	6.3	▲1*3
5.	-4.0	-2.5	-4.3	-3.6	-0.6	-4.2	95	79	98	3.2	3.0	3.2	61.1	59.6	61.1	ENE 1	0	ENE 2	10	9	7	0.8	*1.3
6.	-5.5	-4.5	-4.5	-4.8	-2.4	-7.5	83	84	75	2.5	2.7	2.4	64.0	63.6	60.8	0	ENE 1	ENE 2	7	6	4	0.4	♔3
7.	-1.3	1.9	1.5	0.7	-0.7	-5.8	86	93	89	3.6	4.9	4.5	47.8	42.0	45.6	ENE 2	S 2	S 1	10	10	10		*2.●2.3
8.	-0.2	0.5	-0.1	0.1	1.9	-1.3	92	83	92	4.2	4.0	4.2	53.5	54.3	53.1	ENE 1	ENE 2	ENE 1	7	1	10	6.6	♔3
9.	0.2	0.0	1.4	0.5	1.0	-0.6	87	94	91	4.0	4.3	4.6	50.0	48.9	46.9	0	ENE 2	ENE 3	10	10	5		●2
10.	0.6	-0.3	-3.8	-1.2	1.6	0.0	85	85	78	4.1	3.8	2.6	46.0	47.5	51.6	NE 2	NE 1	NNE 3	9	1	0	4.4	♔1.3
11.	-5.1	-5.5	-5.7	-5.4	0.6	-5.5	64	63	80	2.0	1.9	2.4	55.9	57.4	58.5	NNE 3	NNE 3	NNE 1	0	0	2		
12.	-3.7	-4.2	-4.1	-4.0	-3.7	-6.3	76	77	77	2.6	2.6	2.6	59.7	59.6	58.9	NE 1	ENE 1	0	10	9	10		♔1
13.	-2.6	-1.2	-0.8	-1.5	-2.6	-5.0	74	78	79	2.8	3.3	3.4	58.3	58.0	57.5	0	ENE 1	ENE 2	10	10	10		
14.	-1.8	-2.2	-3.6	-2.5	-0.4	-2.9	76	83	87	3.0	3.2	3.0	53.3	50.5	48.9	ENE 1	ENE 2	ENE 2	2	3	0		♔3
15.	-6.2	-2.7	-3.7	-4.2	-1.8	-7.9	95	85	80	2.7	3.2	2.8	51.7	54.3	56.5	ENE 1	ENE 1	ENE 2	1	3	10		♔1
16.	-6.1	-6.6	-6.4	-6.4	-2.6	-7.3	82	79	82	2.3	2.2	2.3	56.3	53.5	50.0	ENE 2	ENE 2	NNE 2	1	0	0		♔1.3
17.	-6.9	-6.6	-7.4	-7.0	-5.4	-7.2	75	73	81	2.0	2.0	2.1	48.3	49.9	53.4	NE 2	ENE 1-2	NE 2	1	1	0		♔1.3
18.	-7.4	-7.2	-7.3	-7.3	-5.9	-7.7	72	67	69	1.9	1.8	1.8	55.3	53.2	50.4	ENE 2	ENE 2	ENE 2	1	1	0		♔1.3
19.	-7.6	-5.0	-3.4	-5.3	-7.0	-10.7	67	98	72	1.7	3.0	2.5	47.9	46.1	45.6	ENE 1-2	0	ENE 1-2	4	10	10		
20	-4.4	-4.9	-6.6	-5.3	-3.4	-7.6	63	69	76	2.1	2.2	2.1	43.2	43.5	46.6	ENE 3	NNE 2	NNE 1	2	10	10		♔3
21.	-4.1	-8.2	-9.5	-7.3	-4.0	-8.6	79	94	100	2.7	2.3	2.2	52.5	53.5	51.5	NW 1	0	ENE 1	10	8	2		*2 ♔3
22	-7.1	-6.8	-7.6	-7.2	-4.0	-12.7	78	73	75	2.0	2.0	1.9	42.7	35.4	32.5	ENE 2	ENE 2	0	10	8	8	1.7	♔3
23.	-0.2	-0.6	-2.9	-1.2	0.4	-7.8	65	70	83	2.9	3.1	3.0	29.0	27.1	26.9	NE 2	NNE 2	NNE 2	1	1	0		♔1.3
24.	-4.0	-4.9	-2.4	-3.8	0.8	-4.2	91	93	87	3.1	2.9	3.3	28.6	31.5	35.2	ENE 1	0	NW 2	10	9	10		♔1≡1.2
25.	-3.6	-4.8	-5.8	-4.7	-2.4	-5.3	95	79	80	3.3	2.5	2.3	39.1	42.6	44.2	NW 3	NW 2	NNE 1	10	9	10	0.9	●1*1.2.3
26.	-7.2	-7.2	-7.8	-7.4	-3.4	-7.2	90	67	66	2.3	1.8	1.6	45.3	46.0	45.8	NNE 2	NNE 2	NNE 1	8	10	4	0.2	
27.	-9.5	-10.4	-10.3	-10.1	-6.5	-10.5	77	67	83	1.7	1.3	1.7	45.8	45.3	46.2	NE 2	NE 2	NNE 2	2	1	0		♔1.3
28.	-10.9	-10.0	-10.2	-10.4	-8.9	-12.5	90	80	90	1.7	1.7	1.8	48.1	48.9	50.4	ENE 2	ENE 1	ENE 1	2	2	0		♔3
29.	-9.9	-10.2	-7.6	-9.2	-7.9	-11.9	84	73	67	1.8	1.5	1.7	52.3	52.7	53.2	0	ENE 1	ENE 1-2	3	1	0		♔3
30.	-6.9	-7.4	-5.1	-6.5	-6.9	-11.1	51	58	59	1.4	1.5	1.8	52.2	59.5	53.8	ENE 2-3	ENE 2	ENE 2	0	10	10		♔1.3
31.																							
Midd.	-4.2	-3.9	-4.2	-4.1	-2.2	-6.1	81	79	81	2.8	2.9	2.8	750.0	749.9	750.3	1.5	1.5	1.6	6.0	6.0	5.7	32.3	

DECEMBER.

Dag	Thermometer. Celsius. 8.	2.	9.	Middel	Max.	Min.	Fugtighedsgrad 8.	2.	9.	Damptryk 8.	2.	9	Barometer. 8.	2.	9.	Vindens Retn. og Styrke 8.	2	9.	Skydække 8.	2.	9.	Nedbör	Anmærkn:
1.	-3.4	-1.6	0.1	-1.6	-3.4	-8.0	55	61	69	2.0	2.6	3.2	753.1	750.6	751.3	ENE 2-3	ENE 2-3	ENE 2	4	10	0		♔3
2.	-0.2	0.1	0.0	0.0	0.7	-3.7	78	62	67	3.5	2.9	3.1	50.7	47.4	44.8	NE 2	NE 2	NE 2	10	10	10		
3.	0.1	-2.6	-4.0	-2.2	0.5	-2.5	73	75	78	3.4	2.9	2.7	40.4	40.5	40.1	NE 2-3	NNE 2	NE 2	10	10	0		♔3
4.	-6.6	-8.2	-7.5	-7.4	0.3	-6.8	69	66	72	2.0	1.6	1.9	39.1	39.1	43.2	NNE 1	NNE 1	NNE 1-2	1	1	10		♔1
5.	-8.2	-8.1	-9.4	-8.6	-6.5	-8.7	97	78	81	2.4	1.9	1.8	47.0	46.9	48.7	NNW 2	N 2	N 1	10	9	10		*1.2 ♔3
6.	-7.6	-7.2	-9.8	-8.2	-7.5	-9.4	84	68	72	2.2	1.8	1.6	51.1	52.2	54.6	NNW 1-2	0	NNE 2	9	9	0	0.6	*1.2.3 ♔3
7.	-9.8	-10.1	-9.3	-9.7	-6.9	-11.1	81	81	72	1.8	1.7	1.6	51.6	49.0	47.2	NE 2	NE 3	ENE 4	2	1	0	0.1	♔1.3
8.	-10.0	-9.1	-6.3	-8.5	-8.7	-13.6	74	64	69	1.6	1.5	2.0	50.1	47.2	36.0	ENE 1-2	ENE 2	ENE 3-4	0	0	9		♔1
9.	0.6	-1.2	-0.8	-0.5	0.6	-10.9	63	58	63	3.0	2.5	2.8	36.6	40.7	44.8	SE 2	SSE 2-3	SSE 4	10	10	10	0.1	*1
10.	-3.0	-3.8	-4.8	-3.9	0.6	-3.0	79	91	100	3.0	3.2	3.2	45.5	45.2	49.4	E 1	ENE 2	NE 2	10	10	10		*1.2.3
11.	-7.3	-7.4	-8.2	-7.6	-2.6	-7.3	86	78	80	2.3	2.1	2.0	59.2	61.1	61.8	NW 1-2	NNW 1	ENE 1	10	10	10	0.5	
12.	-7.2	-8.6	-8.5	-8.1	-6.6	-11.4	65	76	77	1.8	1.8	1.9	62.8	61.2	59.9	NNE 1	ENE 2	ENE 2	9	1	10		
13.	-5.7	-4.3	-3.0	-4.3	-5.7	-9.5	64	64	70	1.9	2.2	2.6	56.1	52.3	49.4	ENE 2	ENE 3	ENE 2	10	10	10		♔1
14.	-0.8	0.6	0.0	-0.1	-0.8	-6.0	79	87	96	3.5	4.2	4.4	55.3	58.3	62.6	SSE 1	S 2-3	S 2	5	9	10		*3
15.	-1.1	-5.4	-3.5	-3.3	0.9	-2.0	94	93	91	4.1	2.9	3.3	63.4	61.0	60.2	NE 2	ENE 1	0	9	3	10	1.3	*1
16.	-6.3	-6.8	-11.6	-8.2	-1.0	-6.7	80	84	93	2.3	2.3	1.8	60.9	63.4	67.4	ENE 2	ENE 1	0	0	0	0		♔3
17.	-7.6	-10.2	-7.6	-8.5	-6.3	-12.3	87	87	87	2.2	1.8	2.2	70.3	71.0	70.9	ENE 1	0	ENE 2	0	0	0		♔1.3
18.	-6.7	-6.8	-11.5	-8.3	-5.5	-11.4	87	90	93	2.4	2.5	1.8	67.2	64.6	62.8	NNE 2	NNE 1	0	0	4	0		♔1.3
19.	-4.9	-4.9	-4.4	-4.7	-4.7	-12.9	72	72	89	2.3	2.3	3.0	62.1	63.4	66.0	S 1	ENE 2	NE 1	10	10	10		
20.	-4.6	-6.6	-7.7	-6.3	-4.2	-5.9	86	87	89	2.9	2.5	2.3	65.1	63.0	61.4	NNE 2	NNE 2	NNE 2	9	3	0		♔3
21.	-10.2	-13.2	-14.3	-12.6	-4.1	-13.0	87	88	96	1.8	1.5	1.5	60.5	61.8	63.0	E 1	0	0	0	0	0		♔1.3
22	-7.7	-8.0	-7.5	-7.7	-7.0	-14.5	87	83	90	2.2	2.1	2.3	61.9	61.7	62.6	NNE 2	NNE 2	NNE 2	0	2	0		♔1.3
23.	-14.6	-7.2	-6.6	-9.5	-7.0	-14.6	100	86	87	1.5	2.3	2.5	67.0	68.8	69.8	0	ENE 1	ENE 1	5	9	10		♔1
24.	-7.0	-6.5	-6.8	-6.8	-6.4	-14.6	87	87	87	2.4	2.5	2.4	71.2	71.5	71.5	ENE 2	ENE 2	ENE 1-2	8	10	5		♔3
25.	-7.8	-7.5	-8.1	-7.8	-5.9	-8.2	86	90	89	2.2	2.3	2.2	69.8	67.9	66.3	ENE 1-2	NNE 2	NNE 1.2	2	1	0		♔1.3
26.	-9.8	-8.0	-10.4	-9.4	-7.0	-9.8	91	89	97	2.1	2.2	2.0	64.2	62.3	61.0	NE 1	ENE 1	0	2	10	10		♔1.3
27.	-7.4	-8.5	-9.2	-8.4	-6.6	-10.4	94	85	94	2.5	2.1	2.2	55.8	54.5	55.8	NNE 1-2	NNE 2	NNE 2	9	9	0		♔3
28.	-10.3	-8.5	-5.6	-8.1	-7.3	-11.5	80	71	96	1.7	1.7	2.9	58.3	58.2	59.5	ENE 2	E 1	S 1-2	0	10	10		*3 ♔1
29.	-0.9	-2.7	-3.2	-2.3	-0.9	-11.7	70	69	59	3.1	2.7	2.2	57.3	54.0	47.3	S 1-2	ENE 2	ENE 1	10	10	10	0.3	*1
30.	-3.7	-6.8	-5.8	-5.4	-0.3	-4.5	–	–	71	–	–	2.1	37.6	39.5	31.1	S 3	SSW 3	E 2	10	9	10		*1.2
31.	-2.2	-3.2	-5.0	-3.5	-1.7	-6.8	86	85	86	3.4	3.2	2.8	11.0	11.5	19.9	S 1-2	ENE 1	NW 2	8	10	10	0.8	*1.2.3
Midd.	-5.9	-6.2	-6.5	-6.2	-3.9	-9.1	81	79	83	2.5	2.3	2.4	754.9	754.5	754.5	1.6	1.7	1.6	5.9	6.5	5.9	3.7	

JACOBSHAVN.
1880.

Nordlig Bredde (Latitude N): 69°13′ *Vestlig Længde fra Greenwich (Longitude O de Gr.):* 50°55′.

Höjde over Havet (Altitude): 12.6 m. *Observator:* Kolonibestyrer V. Möller.

Iagttagelsestider (Heures d'observation) 8 a.m., 2 p.m. 9 p.m.		Januar	Februar	Marts	April	Mai	Juni	Juli	August	September	Oktober	November	December	Aar (année)
Thermometer. Celsius.	Middel (moyenne)	-18.1	-26.2	-19.4	-8.1	0.4	4.5	7.9	4.7	1.0	-0.8	-11.5	-13.0	-6.5
	Middel Maximum													
	Middel Minimum					-2.8	14	52	1.8	-1.8	-2.9	-14.0	-16.1	–
	Middel Variation													
	Absolut Maximum													
	Absolut Minimum					-7.8	-2.0	2.5	-1.3	-9.5	-12.0	-18.5	-20.2	–
Fugtighedsgrad (hum. rel.)	Middel													
Damptryk (tens. d. vap.)	Middel													
Barometer.	Middel	751.8	749.4	754.2	751.6	756.2	760.5	756.4	750.8	756.6	762.7	753.2	759.8	755.3
Skydække (nébulosité)	Middel	6.0	3.9	4.9	5.5	7.0	6.0	7.2	3.8	4.4	6.2	3.6	4.0	5.2
Nedbör (haut. d. pl.)	Sum	22.3	1.9	4.8	16.0	2.2	–	–	–	20.7	26.0	12.8	3.8	–
Dage med: (jours de)	Nedbör • ✱ ▲	11	5	12	13	9	6	15	5	10	14	6	7	113
	Sne ✱	11	5	12	13	8	4	„	1	7	10	6	7	84
	Hagl ▲	„	„	„	„	„	„	„	„	„	„	„	„	„
	Taage ≡	„	„	„	„	„	5	3	8	1	„	„	„	17
	Torden K	„	„	„	„	„	„	„	„	„	„	„	„	„
	Frost (froid)	31	29	31	30	28	4	„	6	21	25	30	31	266
	Storm (tempête)	„	1	2	5	3	2	„	„	3	1	3	1	21
Vindretning: (direction du vent)	N	„	3	2	8	16	7	11	11	4	5	4	2	73
	NE	4	„	3	3	4	8	1	„	3	4	1	8	39
	E	30	10	3	3	10	2	„	4	25	20	52	41	200
	SE	6	2	7	22	9	10	12	8	4	5	1	10	96
	S	15	5	4	8	5	4	4	7	3	10	2	4	71
	SW	4	7	12	14	17	11	11	8	10	7	3	5	109
	W	„	„	2	1	6	25	23	9	2	„	„	„	68
	NW	3	„	18	12	13	15	10	17	3	1	„	„	92
	Stille (calme)	31	60	42	19	13	8	21	29	36	41	27	23	350
Vindstyrke: (force du vent)	N	„	1.0	1.0	1.1	19	14	1.0	3.1	2.0	2.1	3.3	2.0	1.9
	NE	1.8	„	1.7	2.7	1.5	1.9	1.0	„	2.3	2.0	3.0	2.9	2.2
	E	1.4	1.6	2.0	2.0	2.9	1.5	„	3.3	2.6	2.8	2.5	2.5	2.3
	SE	2.0	2.5	3.3	3.0	2.3	3.1	1.5	2.3	2.4	2.8	3.0	3.0	2.6
	S	1.5	1.0	1.5	1.9	1.0	1.5	1.5	1.3	1.0	1.6	2.2	1.7	1.5
	SW	2.3	2.7	1.3	1.7	1.6	1.5	1.2	1.8	2.7	2.2	2.2	1.8	1.8
	W	„	„	1.0	1.0	1.0	1.0	1.1	1.2	1.3	„	„	„	1.1
	NW	1.3	„	1.7	2.3	1.4	1.2	1.3	1.4	1.0	3.0	„	„	1.5
	Middelstyrke (force moy.)	1.0	0.6	1.0	1.8	1.5	1.4	0.9	1.3	1.4	1.3	1.8	1.9	1.3

Dag	Thermometer. Celsius.						Fugtighedsgrad			Damptryk			Barometer.			Vindens Retn. og Styrke			Skydække			Nedbör	Anmærkn:
	8.	2.	9.	Middel	Max.	Min.	8.	2.	9.	8.	2.	9	8.	2.	9.	8.	2	9.	8.	2.	9.		
1.	-21.3	-21.5	-18.5	-20.4									–	741.3	745.2	E 1	0	0	9	5	2		
2.	-18.3	-17.5	-19.7	-18.5									47.8	48.1	47.4	E 1	E 2	E 2	9	8	0		
3.	-19.3	-17.9	-21.3	-19.5									44.4	41.9	41.0	E 1	E 1	E 1	5	7	10		
4.	-19.9	-21.7	-23.7	-21.8									43.7	44.6	–	S 2	SW 2	E 1	10	9	1	1.3	✱1
5.	–	-24.3	-26.7	–									–	49.0	52.0	–	0	0	–	9	8		
6.	-30.3	-27.7	-24.5	-27.5									52.9	53.1	51.1	S 1	0	E 1	9	2	1		
7.	-30.3	-23.7	-23.3	-25.8									45.3	40.9	41.3	NE 2	0	0	9	9	3		
8.	-22.9	-24.1	-22.3	-23.1									44.5	48.0	45.4	NE 2	NW 2	0	7	10	2		
9.	-22.1	-23.5	-25.1	-23.6									53.8	52.2	59.2	S 1	NW 1	0	8	9	0		♔3
10.	-22.3	-24.3	-13.1	-19.9									61.9	59.8	57.3	NE 1	0	NE 2	0	0	0		
11.	-7.1	-1.7	-14.3	-7.7									56.2	60.0	72.5	0	0	S 1	9	10	1		✱2
12.	-15.9	-10.9	-0.5	-9.1									67.9	64.2	62.6	0	0	E 1	1	10	8	2.0	✱23
13.	2.7	-0.9	-0.9	0.3									60.1	62.4	61.0	SE 2	S 1	S 3	7	7	8	3.0	
14.	-7.7	-9.5	-8.5	-8.6									60.7	60.4	55.9	SW 1	0	NW 1	10	10	10		✱123
15.	-13.3	-17.3	-17.3	-16.0									61.9	68.6	62.1	SW 3	0	0	10	2	0	3.2	✱1
16.	-14.7	-13.5	-9.9	-12.7									62.1	57.8	59.1	0	S 1	SE 1	4	7	9		✱3
17.	-7.5	-9.5	-11.1	-9.4									58.8	60.0	60.3	0	SE 1	S 1	9	8	9		
18.	-10.7	-14.5	-11.3	-12.2									63.2	62.5	58.4	0	0	0	10	6	0	1.5	✱1
19.	-8.9	-10.5	-7.5	-9.0									56.2	53.1	54.7	E 2	0	0	8	8	8		
20	-5.9	-8.1	0.9	-4.4									56.7	52.9	37.8	E 2	E 4	SE 4	7	9	8		
21.	-1.7	-7.7	-10.9	-6.8									40.9	43.0	49.8	SE 1	SE 3	S 3	9	3	9		
22	-12.7	-12.7	-12.5	-12.6									58.9	61.3	61.7	S 3	SW 3	S 2	10	10	9	5.2	✱123
23.	-10.3	-14.7	-12.7	-12.6									57.8	52.1	52.2	E 1	0	E 1	3	9	5	2.7	
24.	-12.7	-13.9	-17.9	-14.8									52.9	52.5	49.9	S 1	S 1	E 1	10	10	5	1.6	✱12
25.	-19.5	-16.9	-22.7	-19.7									42.5	42.1	43.9	E 1	S 1	E 1	7	10	10	0.7	✱23
26.	-27.3	-27.3	-26.5	-27.0									51.6	51.0	53.6	E 1	E 2	E 2	3	9	7	1.1	
27.	-29.1	-29.5	-30.5	-29.7									57.1	56.8	56.8	E 1	E 2	E 2	5	8	3		
28.	-33.1	-32.7	-32.1	-32.6									51.1	49.8	44.0	0	E 1	E 1	2	4	0		
29.	-33.3	-26.8	-32.3	-30.8									42.5	38.5	37.7	0	0	E 1	0	0	0		
30.	-31.3	-31.3	-29.5	-30.7									36.2	35.4	35.4	S 1	E 1	E 1	4	6	10		✱3
31.	-31.7	-29.5	-31.3	-30.8									38.0	38.3	38.3	E 1	0	0	1	0	0		
Midd.	-18.1	-18.2	-18.0	-18.1									752.2	751.7	751.4	1.1	0.9	1.1	6.5	6.9	4.7	22.3	
FEBRUAR.																							
1.	-32.5	-33.9	-31.7	-32.7									740.9	739.6	739.9	0	0	0	3	0	0		
2.	-32.3	-29.3	-29.9	-30.5									40.5	40.0	41.7	0	0	0	3	3	0		
3.	-29.3	-28.5	-27.7	-28.5									42.4	44.4	48.5	0	0	0	5	7	8		
4.	-25.5	-27.5	-30.5	-27.8									53.3	54.7	54.6	0	0	0	7	3	0		✱1 ♔3
5.	-31.7	-30.5	-32.3	-31.5									52.5	50.3	51.0	0	0	0	1	3	0		
6.	-33.1	-32.1	-31.3	-32.2									49.4	49.5	47.7	0	0	0	0	0	0		
7.	-33.9	-32.5	-30.9	-32.4									44.6	43.5	44.1	0	0	0	0	0	0		
8.	-29.3	-32.3	-33.9	-31.8									42.7	42.5	43.0	0	0	0	0	0	0		
9.	-32.3	-32.7	-30.3	-31.8									42.3	43.4	41.8	0	0	0	4	4	0		
10.	-29.7	-28.7	-32.3	-30.2									41.4	43.2	46.3	0	E 1	0	2	3	0		
11.	-32.3	-30.7	–	–									51.0	51.7	54.2	E 1	0	0	2	0	1		
12.	-30.9	-31.3	–	–									48.7	51.5	50.4	S 1	0	0	5	5	0		
13.	-32.1	-31.5	-33.5	-32.4									49.3	44.7	48.5	0	0	0	3	0	2		
14.	-31.9	-27.7	-29.5	-29.7									57.3	49.8	48.9	0	N 1	N 1	2	4	5		
15.	-27.1	-28.1	-24.1	-26.4									50.0	50.0	51.1	0	0	0	5	7	8		
16.	-26.3	-24.9	-21.5	-24.2									51.9	56.4	61.1	0	SE 2	S 1	4	8	4		
17.	-25.7	-21.5	-22.1	-23.1									59.5	57.5	55.5	0	S 1	S 1	4	8	4		
18.	-19.5	-17.5	-18.3	-18.4									59.1	55.9	56.6	0	0	0	9	10	10		✱123
19.	-23.3	-23.5	-31.3	-26.1									60.3	59.2	54.8	0	N 1	0	8	0	0	1.9	
20	-24.9	-23.5	-17.5	-22.0									45.2	41.7	35.0	0	0	0	7	4	9		
21.	-1.3	-2.6	-14.1	-6.0									31.7	27.2	36.2	SE 3	S 1	SW 1	9	5	10		
22	-9.5	-10.5	-5.3	-8.4									46.3	45.0	45.8	E 1	E 2	E 3	2	5	10		
23.	-6.3	-10.3	-14.9	-10.5									36.8	36.2	50.0	E 3	0	SW 4	8	5	10		✱3
24.	-11.9	-16.1	-17.9	-15.3									51.3	52.5	54.6	SW 5	SW 2	0	10	10	9		✱1.2
25.	-20.9	-16.1	–	–									56.3	53.6	–	0	E 1	–	4	7	–		
26.	-22.3	-21.7	-27.5	-23.8									55.3	59.9	55.3	SW 3	SW 1	0	10	7	0		✱1
27.	-27.3	-26.3	-27.5	-27.0									59.5	62.6	59.5	E 1	E 2	0	5	5	0		
28.	-32.7	-33.3	-37.8	-34.6									56.6	53.6	52.3	0	0	0	0	0	0		
29.	-35.5	-31.1	-37.7	-34.8									57.9	59.7	62.2	E 1	0	0	2	0	0		
30.																							
31.																							
Midd.	-25.9	-25.4	-26.6	-26.0									749.4	749.0	749.7	0.7	0.5	0.5	4.3	3.9	3.4	1.9	

Dag	Thermometer. Celsius. 8.	2.	9.	Middel	Max.	Min.	Fugtighedsgrad 8.	2.	9.	Damptryk 8.	2.	9	Barometer. 8.	2.	9.	Vindens Retn. og Styrke 8.	2	9.	Skydække 8.	2.	9.	Ned-bör	Anmærkn:
1.	-39.1	-34.5	-34.1	-35.9									754.9	756.4	756.2	0	0	0	0	0	0		
2.	-35.3	-32.5	-40.3	-36.0									56.6	58.0	58.9	0	0	0	0	0	0		
3.	-39.3	-30.9	-41.3	-37.2									57.1	57.1	55.9	0	0	0	0	0	0		
4.	-31.1	-29.7	-39.3	-33.4									54.8	57.7	59.9	0	0	0	0	0	10		
5.	-30.7	-32.3	-40.8	-34.6									60.6	64.4	65.6	0	0	0	0	4	0		♕3
6.	-39.1	-29.3	-40.3	-36.2									62.3	63.6	62.3	0	0	0	1	0	0		
7.	–	-29.3	-39.8	–									–	59.1	53.2	–	0	0	–	0	0		
8.	-39.8	-31.1	–	–									47.8	50.5	–	0	0	–	0	0	–		♕1
9.	-15.5	-15.3	-16.1	-15.6									45.8	50.1	51.0	NE 3	E 3	0	5	7	4		
10.	-14.7	-19.1	-29.7	-21.2									56.1	56.5	61.2	S 1	W 1	0	4	5	5		
11.	-22.3	-20.1	-18.5	-20.3									58.5	57.5	57.6	0	0	NW 3	6	5	1		
12.	-21.1	-20.5	-19.9	-20.5									61.1	60.4	58.1	SW 1	0	NW 2	8	7	2		*1
13.	-20.3	-0.3	0.1	-6.8									49.0	46.2	46.2	0	SE 4	SE 5	6	6	9		
14.	1.1	3.9	4.9	3.3									43.8	40.9	36.9	SE 1	SE 5	SE 4-5	5	7	8		
15.	-5.7	-7.9	-10.5	-8.0									46.8	45.8	43.8	W 1	N 1	0	6	7	8		
16.	-16.5	-15.7	-16.3	-16.2									50.4	61.5	57.8	SW 2	0	NE 1	9	7	4		*1
17.	-14.5	-15.1	-13.1	-14.2									43.9	35.9	45.0	N 1	SE 2	S 1	9	6	9		
18.	-15.9	-13.3	-18.1	-15.8									44.1	41.8	44.8	0	NW 1	SW 1	7	10	10		*2.3
19.	-15.1	-13.1	-12.7	-13.6									55.0	54.9	48.5	0	0	E 1	2	4	5	1.4	
20	-8.9	-6.7	-10.3	-8.6									35.1	37.8	45.9	NW 1	0	SW 2	6	4	9		*3
21.	-14.3	-9.1	-11.9	-11.8									48.8	48.7	51.8	0	0	SW 1	3	4	9		*3
22	-13.1	-12.7	-12.7	-12.8									55.1	55.1	57.0	0	S 1	SW 1	10	10	10	1.6	*1.2.3
23.	-13.3	-13.3	-15.3	-14.0									57.9	56.1	53.1	NW 1	NW 2	NW 2	10	9	9	0.4	*1.2
24.	-16.7	-14.5	-14.5	-15.2									55.1	54.9	55.3	NE 1	NW 2	NW 1	3	5	7		
25.	-13.3	-11.1	-10.1	-11.5									57.6	56.8	54.6	NW 1	NW 1	0	8	7	4		*3
26.	-7.9	-9.1	-10.7	-9.2									64.6	62.6	64.7	SW 1	SW 2	NW 1	8	7	8		*1.3
27.	-12.1	-12.9	-13.5	-12.8									64.3	64.7	63.0	NW 3	NW 2	NW 4	10	10	9	1.4	*1.2
28.	-17.3	-16.5	-14.9	-16.2									64.7	67.1	62.5	NW 1	NW 2	NW 1	3	3	5		
29.	-17.5	-15.9	-15.7	-16.4									54.7	54.6	50.7	S 2	E 2	0	0	4	3		
30.	-12.9	-14.3	-16.3	-14.6									50.6	52.2	51.3	S 2	SW 2	SW 1	10	8	9		*1
31.	-17.9	-16.3	–	–									55.5	57.2	–	SW 1	SW 1	–	10	3	–		*1
Midd.	-20.0	-17.4	-20.0	-19.1									754.0	754.4	754.2	0.8	1.1	1.1	4.8	4.8	5.1	4.8	

APRIL.

Dag	Thermometer. Celsius. 8.	2.	9.	Middel	Max.	Min.	Fugtighedsgrad 8.	2.	9.	Damptryk 8.	2.	9	Barometer. 8.	2.	9.	Vindens Retn. og Styrke 8.	2	9.	Skydække 8.	2.	9.	Ned-bör	Anmærkn:
1.	-20.5	-20.1	-23.3	-21.3									756.0	755.9	757.4	SE 2	NW 1	SW 1	3	3	4		
2.	-21.1	-16.9	-22.9	-20.3									58.0	58.4	57.6	SE 2	0	0	5	3	0		
3.	-18.1	-13.5	-12.9	-14.8									51.9	51.2	57.4	0	SW 2	SE 4	0	0	5		
4.	-0.9	-10.3	-13.5	-8.2									57.7	58.2	55.3	SE 2	S 1	SE 4	7	5	5		*1
5.	-8.7	-6.1	-8.1	-7.6									51.6	45.2	41.3	SE 5-6	0	W 1	7	5	7		
6.	-8.9	-10.3	-13.8	-11.0									52.1	52.5	47.2	SW 1	NW 3	0	9	8	4	1.4	*1
7.	-9.3	-20.1	-13.9	-14.4									45.5	46.8	47.1	0	NW 3	SW 4	9	9	8		*1.2.3
8.	-12.9	-12.7	-15.1	-13.6									45.4	49.2	49.3	S 3	SW 4	NW 4	9	10	10	2.0	*1.2
9.	-17.9	-15.1	-18.9	-17.3									37.0	42.3	46.9	NW 4	SE 3	SE 1	7	3	7	4.8	
10.	-15.1	-14.3	-19.9	-16.4									52.6	55.8	58.5	S 1	NW 2	NW 2	9	7	5		
11.	-15.1	-9.5	-17.3	-14.0									59.2	58.5	58.2	0	S 1	0	3	4	5		
12.	-12.9	-8.9	-16.3	-12.7									61.6	62.0	60.0	SE 2	0	0	5	3	2		*1
13.	-5.7	-2.5	2.3	-2.0									45.7	45.7	39.9	NE 2	S 3	SE 5	3	4	5		
14.	4.7	5.3	-2.5	2.5									32.8	34.8	42.3	SE 5-6	SE 4	S 1	9	5	4		
15.	-2.9	-0.1	-2.7	-1.9									44.4	46.2	51.1	SE 4	SE 2	E 2	4	3	3		
16.	-5.3	-4.1	-4.3	-4.6									50.5	52.5	53.6	SE 2	0	0	3	2	2		
17.	-6.7	-5.1	-6.7	-6.2									56.3	54.2	53.0	N 1	N 1	0	3	4	7		
18.	-6.1	-6.5	-8.1	-6.9									55.2	56.5	56.6	SW 1	NW 2	SW 1	9	9	7	0.4	*1
19.	-7.7	-9.1	-9.9	-8.9									57.5	57.7	57.7	N 1	N 1	N 1	10	8	7	1.7	*1.2.3
20	-8.9	-9.7	-16.3	-11.6									56.4	53.4	51.8	NW 1	N 2	SW 1	9	4	3	0.7	*1.2
21.	-5.7	0.9	-3.3	-2.7									43.4	40.8	45.7	0	0	SW 2	3	4	10	1.7	
22	-10.1	-1.5	-5.3	-5.6									49.2	47.7	51.4	SE 3	S 3	0	5	6	10		*3
23.	-4.7	-5.5	-6.9	-5.7									56.5	60.7	61.8	SE 1	SW 2	SE 1	9	8	5	2.5	*1.2
24.	-6.3	-8.9	-3.9	-6.4									59.6	58.1	52.4	SE 2	N 1	NE 4	3	2	4		
25.	-2.1	0.5	5.1	1.2									48.9	44.6	45.1	N 1	SW 1	0	7	7	4		
26.	1.7	-0.3	-3.9	-0.8									43.9	43.0	52.0	SW 1	0	S 2	0	9	10		*3
27.	-3.3	-2.5	-3.1	-3.0									55.5	56.6	57.7	SE 5.6	NW 1	E 2	5	4	3		
28.	-2.9	-0.3	4.9	0.6									55.0	46.5	44.4	NE 2	NW 2	E 2	2	3	7		
29.	4.7	5.9	-2.9	2.6									45.8	44.6	51.7	SE 3	SE 5-6	NW 3	6	5	7		*3
30.	-1.3	-3.1	-1.7	-2.0									56.0	55.3	59.0	0	SW 1	SW 2	7	9	10	0.8	*2.3
31.																							
Midd.	-7.7	-6.8	-8.8	-7.8									751.4	751.2	752.1	1.9	1.7	1.7	5.7	5.2	5.7	16.0	

Dag	Thermometer. Celsius.						Fugtighedsgrad			Damptryk			Barometer.			Vindens Retn. og Styrke			Skydække			Ned-	Anmærkn:
	8.	2.	9.	Middel	Max.	Min.	8.	2.	9.	8.	2.	9	8.	2.	9.	8.	2	9	8.	2.	9.	bör	
1.	-0.9	0.1	-2.3	-1.0		-3.1							762.1	759.6	752.1	S 1	E 1	NW 1	7	5	2		
2.	0.3	3.9	2.1	2.1		-4.8							48.3	49.7	47.1	S 1	SE 2	N 4	7	5	9		
3.	0.1	3.1	-4.3	-0.4		-1.8							50.1	50.8	59.1	NW 3	S 1	SW 2	9	7	10		✱3
4.	-0.5	-3.3	-5.1	-3.0		-4.8							62.3	62.3	61.2	0	N 1	SE 2	10	9	3	1.3	✱1
5.	-0.5	1.9	-0.1	0.4		-7.8							53.3	55.0	56.2	SW 1	0	NW 1	5	3	4		
6.	3.3	6.5	4.7	4.8		-3.8							54.8	54.5	54.0	0	E 3	SE 3	5	7	7		
7.	1.9	4.1	1.3	2.4		0.2							55.8	51.4	57.9	E 5-6	E 4	E 2	4	3	3		
8.	1.1	4.1	0.7	2.0		-1.3							56.6	52.2	51.1	SE 1	NE 1	SE 1	3	4	4		
9.	-2.5	-1.5	-2.9	-2.3		-3.8							50.8	51.7	51.6	S 1	N 1	W 1	9	9	9		
10.	-2.5	-1.3	-1.3	-1.7		-3.8							59.7	60.5	63.5	SW 1	N 1	NW 1	10	8	9		
11.	-0.7	0.9	-0.7	-0.2		-3.8							66.0	65.1	66.6	NW 2	NW 1	SW 1	10	3	10		
12.	-2.7	0.1	-1.3	-1.3		-2.8							70.3	70.6	70.9	NW 1	NW 1	SW 1	9	7	9		
13.	-0.5	0.3	-0.9	-0.4		-2.8							70.9	71.4	67.6	NW 1	N 2	N 1	9	8	4		
14.	-0.5	1.3	1.7	0.8		-3.8							69.3	66.7	65.3	E 2	N 1	0	5	3	3		
15.	2.7	0.9	6.9	3.5		-2.8							62.3	58.5	57.6	SW 1	NE 1	SE 5	6	9	9		
16.	2.9	3.3	3.3	3.2		-0.8							56.4	54.1	52.5	N 1	0	0	9	7	9		
17.	8.5	10.7	8.5	9.2		2.2							46.4	40.0	36.3	SE 2	SE 2	SE 3	7	6	7		
18.	0.1	0.1	0.3	0.2		-0.8							43.4	51.3	52.4	SW 3	SW 2	0	10	7	9		✱12
19.	-0.1	1.5	-1.7	-0.1		-1.8							50.5	50.0	51.3	W 1	SW 1	SW 1	6	8	8		✱2
20	-0.5	3.3	2.9	1.9		-3.8							49.5	48.2	42.7	E 2	E 3	E 5	6	4	5		
21.	-2.9	-0.1	0.5	-0.8		-3.8							46.0	49.6	51.7	SW 4	0	S 1	10	10	8		✱1.2
22	-3.1	-0.1	-2.5	-1.9		-4.8							53.5	53.9	54.3	E 2	W 1	NW 1	4	4	4	0.9	
23.	-0.1	0.7	-0.7	0.0		-4.8							54.8	54.8	56.6	NW 2	N 1	N 3	4	5	7		
24.	-0.5	0.3	-0.9	-0.4		-1.8							58.1	58.3	58.9	N 1	N 2	N 2	7	9	10		✱23
25.	-0.9	0.1	-1.1	-0.6		-2.3							58.6	58.1	57.1	NE 3	NW 2	SW 2	9	8	10		✱3
26.	-2.7	-1.5	-3.3	-2.5		-3.8							56.5	58.7	58.9	SW 2	SW 2	W 1	10	8	9		✱1
27.	-0.9	0.7	-1.9	-0.7		-3.8							55.2	54.9	56.1	NE 1	W 1	0	8	9	8		
28.	0.9	1.1	-1.1	0.3		-1.9							56.5	55.6	55.8	0	W 1	0	5	7	8		
29.	1.9	4.1	2.7	2.9		-1.1							54.9	55.7	56.3	0	0	NW 1	9	7	7		●3
30.	2.3	2.5	1.3	2.0		0.7							54.4	53.7	54.5	N 4	N 4	N 2	5	4	9		
31.	-1.3	-0.1	-0.9	-0.8		-2.3							61.1	61.4	63.9	SW 2	SW 1	SW 1	9	9	9		
Midd.	0.1	1.5	0.1	0.6		-2.8							756.4	756.1	756.2	1.6	1.4	1.6	7.3	6.5	7.2	2.2	

JUNI.

Dag	8.	2.	9.	Middel	Max.	Min.	8.	2.	9.	8.	2.	9	8.	2.	9.	8.	2	9	8.	2.	9.	Nedbör	Anmærkn.
1.	-0.1	4.1	–	–		-1.3							767.4	767.7	763.6	NE 3	NE 3	W 1	7	5	9		
2.	8.5	13.7	8.3	10.2		-0.1							65.9	63.6	65.8	SE 4	SE 5-6	S 2	5	4	4		
3.	12.1	10.7	4.7	9.2		8.3							63.8	57.0	58.8	SE 4	SE 5-6	SE 4	7	8	9		
4.	3.3	2.9	0.7	2.3		3.3							60.7	60.6	63.1	S 2	W 1	SW 3	9	10	10		●12✱3
5.	2.1	4.1	3.7	3.3		0.0							62.2	62.5	61.4	SW 1	SW 2	SE 1	9	5	6		
6	1.3	2.7	1.3	1.8		1.0							66.1	70.1	70.5	W 2	W 1	0	10	10	8		✱1
7.	5.3	7.7	6.9	6.6		1.0							67.4	63.4	60.8	SE 1	N 1	E 2	4	3	4		
8.	2.5	2.9	0.3	1.9		1.5							56.1	63.9	67.0	SW 3	S 1	NE 1	10	9	3	2.1	●1
9.	2.9	2.3	2.3	2.5		0.3							66.4	66.9	66.7	N 2	SW 1	E 1	4	5	0		
10.	2.7	3.9	3.9	3.5		-2.0							65.8	62.3	60.8	W 1	N 1	0	4	5	7		
11.	1.3	3.5	1.7	2.2		1.0							61.4	60.5	60.4	W 1	SW 1	SW 1	10	9	9		✱1●2
12.	2.1	4.1	3.3	3.2		1.0							59.8	58.3	57.6	W 1	NW 1	W 1	8	7	5		
13.	4.5	5.1	2.9	4.2		1.5							55.6	54.8	54.8	SE 3	W 1	S 1	5	7	10		●2
14.	1.7	1.9	1.5	1.7		0.0							57.9	60.0	60.1	NW 3	N 3	N 1	9	10	8	1.4	✱1.2
15.	1.1	3.1	0.5	1.6		0.0							59.0	58.2	60.4	W 1	SW 1	SW 2	9	8	9	0.5	
16.	2.7	2.5	2.3	2.5		-1.0							62.2	62.7	59.2	NE 1	NW 1	NE 1	8	8	4		
17.	1.5	5.1	4.7	3.8		0.0							57.9	55.5	60.1	NE 3	NE 1	SE 1	0	0	0		
18.	4.3	6.3	5.3	5.3		1.5							58.7	58.8	56.5	NE 2	NW 2	0	0	0	0		
19.	6.1	10.9	8.9	8.6		4.3							57.8	56.8	59.3	W 1	0	0	5	5	7		
20	7.7	7.9	7.1	7.6		4.5							62.6	63.1	64.5	SW 1	W 1	0	6	7	6		
21.	2.9	4.1	4.5	3.8		2.5							64.5	63.1	63.3	W 1	W 1	W 1	9	7	7		
22	3.7	2.7	2.1	2.8		2.5							64.3	64.6	66.8	W 1	W 1	SW 1	3	9	9		≡23
23.	2.5	4.1	4.5	3.7		1.0							64.4	64.6	62.8	0	NW 1	N 1	9	8	7		≡1
24.	4.5	6.7	3.9	5.0		1.5							62.8	61.5	62.2	W 1	W 1	W 1	5	4	9		≡3
25.	1.7	4.3	5.3	3.8		1.0							63.5	63.0	–	NW 1	W 1	N 1	7	7	8		≡2
26.	1.5	5.3	6.7	4.5		0.0							60.2	58.2	56.2	NW 1	NW 1	0	8	8	0		
27.	4.7	7.2	6.9	6.3		1.0							54.3	54.3	54.4	NW 1	NW 1	NW 1	0	5	0		
28.	4.1	9.5	8.5	7.4		1.5							54.5	53.7	51.9	W 1	NW 1	NW 1	0	0	4		
29.	4.1	4.5	4.7	4.4		3.5							52.7	54.5	54.5	W 1	W 1	NW 1	8	9	6		≡1.2
30.	8.7	11.7	14.5	11.6		2.5							54.2	44.0	40.0	NW 1	W 1	SE 3	0	4	5		
31.																							
Midd.	3.7	5.5	4.5	4.6		1.4							761.0	760.3	760.2	1.6	1.4	1.1	5.9	6.2	5.8		

Dag	Thermometer. Celsius. 8.	2.	9.	Middel	Max.	Min.	Fugtighedsgrad 8.	2.	9.	Damptryk 8.	2.	9	Barometer. 8.	2.	9.	Vindens Retn. og Styrke 8.	2	9.	Skydække 8.	2.	9.	Nedbör	Anmærkn:
1.	6.1	6.9	5.9	6.3		5.5							748.9	752.6	754.3	N 1	W 1	0	9	9	9		● 3
2.	9.9	12.3	3.9	8.7		4.5							54.2	52.1	53.9	N 1	SE 1	SE 1	4	8	9		● 23
3.	6.5	6.3	5.9	6.2		2.5							54.5	54.4	53.9	N 1	0	0	8	8	10		● 3
4.	8.3	5.9	8.5	7.6		5.0							57.8	59.0	57.9	SE 1	SE 2	SE 1	10	7	10		● 3
5.	9.7	8.3	9.9	9.3		5.5							60.9	61.9	64.3	SE 1	0	0	8	8	7		
6.	10.7	11.7	13.7	12.0		5.5							62.5	59.5	57.5	NW 1	W 1	SE 1	5	6	7		
7.	11.5	7.7	8.3	9.2		9.0							59.5	61.3	61.6	SW 1	W 1	0	8	9	10		● 3
8.	7.5	6.1	10.9	8.2		5.5							58.5	57.4	52.4	SW 1	W 1	W 1	9	6	7		● 1
9.	5.7	8.3	6.9	7.0		5.5							52.4	53.7	55.4	W 1	0	0	9	10	10		● 2 ≡ 3
10.	7.3	8.1	9.9	8.4		5.5							54.6	53.5	52.6	N 1	W 1	0	9	7	7		
11.	5.5	6.3	6.1	6.0		5.5							58.6	61.7	63.3	N 1	N 1	NW 1	10	10	9		● 1
12.	7.7	7.3	8.1	7.7		4.5							61.6	60.9	58.8	W 1	W 1	N 1	5	7	7		
13.	8.5	10.7	16.2	11.8		6.5							53.6	50.6	52.8	SW 1	W 1	SE 4	7	5	7		
14.	7.1	8.3	5.9	7.1		6.5							56.1	54.1	63.0	S 1	SW 1	N 1	10	10	10		● 23
15.	7.5	8.5	8.3	8.1		6.1							63.7	61.9	60.6	W 1	W 1	W 1	9	4	6		
16.	15.1	12.7	13.7	13.8		5.5							54.9	56.0	58.4	SE 2	S 1	SE 1	4	7	4		
17.	8.3	10.9	6.2	8.5		6.5							55.2	59.0	56.4	W 1	W 1	0	7	5	7		
18.	4.7	4.7	2.7	4.0		4.5							58.9	58.9	63.4	SW 1	S 3	S 1	8	10	10		● 1.2
19.	5.7	5.1	5.9	5.6		2.5							59.9	56.9	55.8	SE 1	SW 1	0	9	9	10		● 2
20	5.9	4.9	4.7	5.2		3.5							55.1	54.8	56.8	0	0	0	9	8	9		
21.	5.1	7.5	6.3	6.3		3.5							57.5	55.8	56.3	W 1	N 1	0	9	8	7		
22	8.3	9.5	8.7	8.8		4.5							55.6	52.7	51.5	W 1	W 1	W 1	7	7	8		
23.	9.4	10.7	9.9	10.0		6.5							49.9	49.2	49.8	WNW 2	WNW 2	0	8	9	7		
24.	7.6	8.9	8.3	8.3		6.8							51.6	53.9	54.7	WNW 1	NNW 1	0	9	9	6		● 2
25.	7.9	9.8	8.6	8.8		6.3							57.4	57.6	58.5	NW 1	NNW 1	0	7	3	3		
26.	8.3	9.8	9.0	9.0		5.8							60.3	61.4	61.9	WSW 1	WNW 1	ENE 1	0	0	0		
27.	7.7	8.4	7.7	7.9		5.7							63.1	61.3	58.5	WNW 1	WNW 2	0	6	1	8		● 3
28.	9.4	8.3	7.1	8.3		5.5							53.9	55.1	55.5	SE 2	SW 1	SW 1	10	10	10		● 1.2.3
29.	5.9	6.8	5.4	6.0		5.0							51.1	50.9	52.5	0	SW 2	SW 2	3	10	10		● 2.3 ≡ 1.2
30.	5.4	7.0	6.5	6.3		4.2							53.8	53.7	53.3	0	NNW 2	N 1	3	2	0		≡ 1.2
31.	6.3	7.1	5.3	6.2		3.3							51.0	50.0	49.8	WNW 2	WNW 1	NW 1	1	1	7		
Midd.	7.8	8.2	7.9	8.0		5.2							756.3	756.2	756.6	1.0	1.1	0.7	7.1	6.9	7.5		

AUGUST.

Dag	8.	2.	9.	Middel	Max.	Min.	8.	2.	9.	8.	2.	9	8.	2.	9.	8.	2	9.	8.	2.	9.	Nedbör	Anmærkn:
1.	5.8	7.5	6.4	6.6		3.7							752.5	752.6	750.3	SSW 1	NW 1	NW 1	9	9	0		≡ 1.2
2.	6.3	7.2	6.3	6.6		2.7							50.5	51.3	53.6	NW 1	NW 1	0	0	2	5		
3.	7.0	11.2	12.7	10.3		4.1							52.0	48.2	43.1	NW 2	W 2	ESE 4	1	2	1		
4.	9.9	13.3	7.5	10.2		5.7							46.9	47.9	51.1	ESE 1	NW 1	0	1	2	4		
5.	7.0	7.7	6.5	7.1		6.1							55.1	50.3	54.7	0	NNW 1	0	10	10	1		≡ 1.2
6.	6.0	7.5	7.5	7.0		4.5							54.0	53.0	54.1	0	WSW 2	0	10	1	7		≡ 1
7.	6.7	7.2	7.2	7.0		4.7							54.0	53.4	52.6	0	0	0	8	6	7		
8.	4.5	5.9	4.3	4.9		1.9							50.0	48.7	50.7	NW 1	NW 1	W 1	10	1	3		≡ 1
9.	4.3	7.5	4.3	5.4		1.7							52.1	51.4	52.0	W 1	SE 1	S 1	6	2	3		
10.	4.0	6.1	5.0	5.0		3.7							47.8	49.7	50.3	0	NW 2	0	4	7	1		
11.	4.0	5.0	5.2	4.7		1.7							50.3	50.3	49.8	WNW 1	NW 2	0	0	0	2		
12.	9.1	7.5	5.3	7.3		1.2							51.5	51.8	52.9	S 1	SW 2	SE 4	1	2	4		
13.	4.5	4.7	4.7	4.6		4.2							55.7	56.6	53.2	SE 1	NW 2	N 4	10	6	10		● 1
14.	6.7	5.9	5.0	5.9		1.5							53.3	53.0	51.8	S 2	0	0	1	6	8		● 3
15.	8.8	6.1	4.9	6.6		3.0							51.2	48.4	47.0	ESE 3	W 1	0	6	1	7		
16.	4.6	5.6	4.1	4.8		3.7							48.3	46.1	47.8	0	W 1	SW 2	4	4	9		≡ 1.2
17.	3.0	3.5	3.0	3.2		2.7							45.1	44.3	47.7	SE 3	SW 2	S 1	9	9	0		● 1.2
18.	2.0	3.7	2.2	2.6		0.7							47.1	49.6	53.7	0	SW 2	S 1	9	5	9		✱ 1 ≡ 3
19.	2.3	3.7	2.5	2.8		0.2							55.7	50.4	46.3	E 3	E 4	E 4	8	1	3		
20	2.9	3.7	2.6	3.1		-0.3							43.5	43.5	47.8	0	NW 1	0	0	2	0		
21.	–	–	–	–		–							–	–	–	–	–	–	–	–	–		
22	4.9	4.9	2.1	4.0		-0.3							61.1	61.5	61.5	WNW 1	0	0	2	1	0		
23.	3.6	3.9	3.5	3.7		-1.3							58.8	57.0	57.2	NNW 3	NNW 4	NNW 3	0	0	0		
24.	2.0	3.3	2.1	2.5		-1.3							56.4	53.9	51.2	N 4	N 4	N 2	0	0	0		
25.	2.6	3.4	2.9	3.0		0.2							48.3	46.2	42.9	N 4	N 4	N 4	0	0	0		
26.	3.1	4.4	3.1	3.5		-1.3							42.5	42.5	42.3	0	W 1	W 1	3	4	6		
27.	4.3	4.4	3.5	4.1		-1.0							41.9	40.3	41.7	SW 2	SW 2	SW 1	1	3	5		
28.	2.5	3.5	2.3	2.8		1.0							46.0	48.5	52.0	S 1	S 2	SE 3	10	10	6		● 1.2 ≡ 3
29.	3.5	2.8	2.2	2.8		1.2							54.2	53.3	53.2	SE 1	NW 1	0	7	6	10		≡ 1
30.	2.3	2.5	1.3	2.0		1.5							53.0	52.0	51.3	NW 1	N 1	N 2	10	0	0		
31.	4.4	6.7	3.1	4.7		0.8							50.8	50.2	51.2	0	0	0	0	0	0		
Midd.	4.7	5.6	4.4	4.9		1.8							751.2	750.5	750.8	1.2	1.5	1.3	4.5	3.4	3.6		

Dag	Thermometer. Celsius. 8.	2.	9.	Middel	Max.	Min.	Fugtighedsgrad 8.	2.	9.	Damptryk 8	2.	9	Barometer. 8.	2.	9.	Vindens Retn. og Styrke 8.	2	9.	Skydække 8.	2.	9.	Ned-bør	Anmærkn:
1.	3.7	4.1	3.9	3.9		0.2							752.1	752.5	754.2	0	NW 1	0	0	0	10		
2.	2.4	3.7	0.9	2.3		1.8							55.8	56.2	55.9	S 1	NW 1	0	10	2	0		≡
3.	1.3	3.5	1.9	2.2		−1.5							54.0	54.5	53.5	W 1	0	0	0	3	7		
4.	1.1	3.9	3.1	2.7		0.2							49.7	46.4	47.3	NW 1	N 4	0	0	6	10		
5.	2.4	1.4	0.8	1.5		1.1							46.9	48.2	49.7	N 1	0	0	10	10	10		●1.2 *3
6.	0.9	3.9	0.0	1.6		0.2							56.4	55.9	53.9	0	0	0	10	7	6	2.8	*1
7.	−0.3	0.7	−0.1	0.1		−0.3							49.5	47.4	44.6	0	NE 1	0	10	10	10	1.0	*1
8.	−0.3	1.5	−0.3	0.3		−2.8							44.2	45.2	46.8	E 2	E 1	E 2	10	6	7		
9.	−0.7	3.3	1.5	1.4		−3.3							43.9	41.6	39.4	E 3	E 1	0	6	8	9		●3
10.	4.5	3.9	4.5	4.3		−1.3							37.3	39.2	42.0	E 1	SE 1	0	9	8	10		●1.2.3
11.	0.2	2.5	0.7	1.1		0.2							51.0	51.2	46.7	SW 2	SW 3	SW 2	8	3	8	7.0	*1
12.	0.5	1.2	−0.5	0.4		−0.2							36.9	39.1	50.4	0	0	SW 4	8	9	3		*2
13.	−0.7	0.9	−2.1	−0.6		−1.3							53.0	56.2	56.1	SW 4	WSW 2	SW 4	8	4	0	8.6	*1 ♔3
14.	−3.3	1.7	−0.1	−0.6		−5.8							51.0	45.1	39.8	ESE 5	0	0	1	0	5		
15.	0.9	1.2	1.2	1.1		−3.3							50.4	54.5	59.3	SW 3	SW 2	0	10	9	2		*1.2
16.	0.9	2.5	−2.6	0.3		−0.5							65.6	70.9	70.8	0	N 2	0	10	5	0	1.3	
17.	−4.9	−5.0	−6.9	−5.6		−5.0							71.0	69.4	66.9	E 3	ENE 3	ENE 5	4	0	0		
18.	−6.5	1.1	−0.7	−2.0		−9.5							60.9	59.9	59.4	E 4	NE 1	E 5	0	0	0		
19.	−0.7	2.9	0.9	1.0		−7.0							61.9	60.2	60.4	E 4	ESE 4	ESE 2	0	1	3		
20.	1.9	2.7	−2.1	0.8		−1.0							62.6	65.0	65.1	SW 1	E 1	0	10	7	6		
21.	−0.9	2.9	−3.3	−0.4		−4.5							63.5	64.7	64.8	0	0	0	0	0	4		
22.	−0.9	1.2	0.5	0.3		−4.5							65.3	67.2	66.2	S 1	0	0	4	6	8		
23.	4.7	6.7	4.7	5.4		−1.5							64.9	64.6	63.4	E 1	SE 1	ESE 4	2	0	0		♔3
24.	4.3	7.1	4.4	5.3		3.0							59.4	57.7	56.6	E 3	E 2	E 4	0	0	0		♔3
25.	3.6	5.0	1.9	3.5		2.7							57.0	57.4	57.8	ENE 4	0	E 4	0	0	0		♔3
26.	1.1	1.5	−2.9	−0.1		−1.5							59.0	59.8	61.9	E 2	0	0	0	0	0		
27.	−1.7	0.5	0.3	−0.3		−4.0							63.9	63.7	63.3	S 1	N 1	E 1	0	0	0		♔3
28.	1.7	0.9	0.7	1.1		−3.5							62.9	64.2	67.3	E 4	WSW 1	0	1	4	10		
29.	2.4	3.0	0.5	2.0		0.5							71.0	73.1	73.6	E 1	0	0	10	10	0		●1 ♔3
30.	3.7	4.3	4.9	4.3		−1.0							70.4	68.4	68.8	0	0	E 1	1	1	7		
31.																							
Midd.	0.7	2.5	0.5	1.2		−1.8							756.4	756.6	756.9	1.8	1.1	1.3	4.7	4.0	4.5	20.7	

OKTOBER.

Dag	8.	2.	9.	Middel	Max.	Min.	8.	2.	9.	8	2.	9	8.	2.	9.	8.	2	9.	8.	2.	9.	Nedbør	Anmærkn:
1.	3.4	4.8	2.2	3.5		2.5							771.0	771.5	771.7	0	WSW 1	0	10	8	0		●1
2.	2.0	4.2	−1.4	1.6		−0.5							73.4	73.7	73.6	N 1	0	0	0	0	0		
3.	−1.4	1.6	−0.9	−0.2		−3.5							72.4	71.6	69.5	0	0	0	2	0	0		
4.	0.4	2.6	2.2	1.7		−2.5							64.3	63.3	63.7	0	0	0	6	7	10		
5.	4.6	6.8	6.4	5.9		0.4							57.3	52.0	53.7	E 4	ESE 3	SE 2	5	10	10		●3
6.	2.8	5.0	−0.6	2.4		2.5							55.6	52.9	50.1	0	0	0	7	5	0		
7.	1.2	1.2	−0.8	0.5		−1.0							52.6	53.8	52.4	E 1	S 1	0	10	10	0		*2
8.	1.3	1.0	−0.4	0.6		−2.5							38.3	35.4	35.3	N 4	0	0	10	10	10		*3
9.	0.8	1.0	−0.4	0.5		−1.0							44.6	49.5	52.6	N 2	0	SW 2	10	10	10		*3
10.	−1.0	−1.6	−3.9	−2.2		−1.0							53.7	53.8	53.9	S 2	E 2	ESE 3	10	7	2	2.5	*1
11.	−2.2	−3.2	−2.0	−2.5		−4.5							52.0	48.1	46.6	E 4	E 3	0	7	6	10		*1
12.	−1.8	−1.1	−2.9	−1.9		−4.5							58.8	63.1	54.4	SSW 3	S 2	ESE 5	10	10	10		*2.3
13.	−1.4	0.0	−0.6	−0.7		−6.5							50.5	49.7	53.5	0	0	NE 4	10	10	10	1.2	*1.2.3
14.	−2.4	−4.8	−7.2	−4.8		−3.5							56.4	56.6	59.2	N 2	S 1	0	4	5	0	9.2	
15.	−8.2	−5.0	−7.9	−7.0		−8.2							59.8	62.1	60.9	0	0	0	7	5	6		
16.	−7.6	−8.2	−11.2	−9.0		−8.5							63.3	66.2	67.4	0	0	NNW 3	1	0	0		
17.	−7.8	−5.2	−3.8	−5.6		−11.5							65.9	64.8	66.7	0	S 1	SSW 3	1	6	10		
18.	−0.2	3.8	2.3	2.0		−8.5							70.0	71.1	69.7	0	ESE 4	S 1	5	10	10		
19.	4.2	4.6	3.7	4.2		−0.5							69.6	70.5	70.5	SE 1	ESE 3	E 4	6	3	0		
20.	3.8	4.8	4.0	4.2		3.0							69.8	69.5	69.6	E 3	E 3	E 3	7	4	1		
21.	1.9	2.2	2.4	2.2		−0.2							71.2	71.4	71.4	E 2	ESE 4	E 3	3	0	10		
22.	1.4	2.2	0.8	1.5		1.4							71.3	69.6	69.9	0	0	0	10	10	10		
23.	1.2	2.1	1.2	1.5		−0.5							66.5	65.9	65.6	E 1	S 1	SSW 2	7	10	10		●3
24.	1.4	2.2	−1.2	0.8		0.5							72.0	74.9	72.7	SW 1	ESE 3	SW 4	10	8	1	8.9	●1 ♔3
25.	1.2	2.0	0.4	1.2		−1.5							69.7	70.3	72.3	SW 1	0	0	7	9	1		♔3
26.	−1.2	0.2	0.8	−0.1		−2.0							74.7	74.2	74.5	0	0	0	6	5	4		
27.	0.2	0.3	−2.1	−0.5		−1.5							73.3	71.9	70.0	0	E 2	E 2	7	1	2		
28.	0.4	0.4	0.6	0.5		−3.5							68.4	66.7	65.6	E 3	E 3	SSW 3	8	10	10		*2.3
29.	−3.0	−3.6	−4.2	−3.6		−3.0							61.7	59.9	60.1	0	NE 2	NE 1	7	10	7	4.2	*2
30.	−7.4	−5.4	−10.9	−7.9		−8.0							62.9	61.9	61.1	S 1	NE 1	0	5	3	2		
31.	−6.2	−4.5	−4.2	−5.0		−12.0							58.0	56.6	55.4	N 1	0	0	7	10	10		*2.3
Midd.	−0.6	0.3	−1.3	−0.5		−2.9							762.9	762.7	762.4	1.2	1.3	1.5	6.6	6.5	5.4	26.0	

Dag	Thermometer. Celsius. 8.	2.	9.	Middel	Max.	Min.	Fugtighedsgrad 8.	2.	9.	Damptryk 8.	2.	9	Barometer. 8.	2.	9.	Vindens Retn. og Styrke 8.	2	9.	Skydække 8.	2.	9.	Nedbör	Anmærkn:
1.	-3.6	-5.2	-9.1	-5.9		-7.0							755.8	759.4	762.1	N 4	0	0	10	10	5	6.5	*1.2
2.	-10.6	-4.8	-5.2	-6.9		-11.5							56.8	46.5	46.1	0	N 5	SSW 1	3	10	10	1.0	*2
3.	-0.8	-1.8	-1.4	-1.3		-11.0							46.0	46.9	50.0	0	N 2	N 3	10	10	10	1.5	*23
4.	-6.0	-6.2	-6.9	-6.3		-7.5							59.9	63.3	64.8	SW 3	SW 2	E 4	5	8	6	1.6	*3
5.	-11.4	-14.4	-15.8	-13.9		-12.5							62.4	61.5	62.2	E 2	0	0	8	0	3		
6.	-9.8	-7.9	-12.1	-9.9		-15.8							65.1	66.2	66.1	E 1	E 4	E 5	10	6	1		
7.	-14.4	-10.2	-11.6	-12.1		-15.5							57.8	52.0	45.2	E 2	E 1	E 1	0	0	0		♔3
8.	-8.0	-6.6	-6.8	-7.1		-14.5							55.5	58.4	60.0	E 3	E 2	E 3	0	10	0		
9.	-11.8	-12.1	-10.8	-11.6		-11.8							56.7	56.5	55.9	0	0	0	0	0	0		
10.	-13.1	-12.1	-11.9	-12.4		-13.1							53.7	57.1	58.6	0	0	0	0	0	0		
11.	-11.8	-12.6	-12.8	-12.4		-13.1							60.6	61.1	60.6	E 4	E 3	E 3	7	10	5		
12.	-14.6	-14.8	-15.6	-15.0		-15.5							60.7	61.2	62.1	E 1	E 2	0	0	0	0		
13.	-11.8	-14.8	-16.2	-14.3		-16.0							61.0	61.3	61.3	0	NNE 2	0	2	0	0		
14.	-11.8	-14.0	-11.9	-12.6		-16.5							58.4	54.6	53.5	E 3	E 5	ENE 4	0	0	0		
15.	-9.4	-9.2	-11.0	-9.9		-14.5							53.0	54.3	57.4	E 3	E 4	E 3	0	0	0		
16.	-12.4	-11.8	-12.2	-12.1		-12.5							58.3	57.1	53.0	E 2	E 2	E 2	1	8	5		
17.	-12.4	-11.4	-11.4	-11.7		-12.5							50.4	50.5	54.3	E 3	E 2	E 2	7	10	10		
18.	-8.6	-8.4	-9.4	-8.8		-12.5							56.4	56.8	57.1	E 2	E 1	0	6	10	10		
19.	-14.8	-15.6	-15.8	-15.4		-15.5							53.3	51.0	49.8	E 2	E 4	E 3	0	0	0		
20	-12.6	-12.4	-12.8	-12.6		-16.5							48.9	49.1	50.2	E 3	E 2	E 3	0	0	0		
21.	-12.8	-13.0	-10.9	-12.2		-14.5							53.0	53.4	52.2	E 2	ESE 3	E 2	0	0	0		
22	-11.8	-12.9	-13.2	-12.6		-14.5							46.6	45.0	42.0	E 3	E 3	E 1	4	8	2		♔3
23.	-16.4	-15.4	-15.2	-15.7		-17.0							39.0	37.3	34.9	0	0	0	1	0	0		
24.	-14.0	-8.8	-11.0	-11.3		-16.5							33.0	34.1	37.0	0	0	S 1	2	6	3		♔3
25.	-7.4	-5.9	-9.4	-7.6		-14.5							39.2	40.1	43.0	E 1	E 1	S 4	7	10	9		*23
26.	-9.6	-10.1	-12.0	-10.6		-11.5							45.8	46.5	48.2	E 1	0	ESE 3	7	10	10	1.8	*23
27.	-14.4	-13.5	-14.1	-14.0		-14.5							48.2	48.1	48.8	E 1	0	0	6	7	5	0.4	
28.	-13.4	-17.8	-15.6	-15.6		-16.5							49.6	50.2	50.8	E 3	0	E 4	0	0	0		♔3
29.	-15.4	-14.4	-14.8	-14.9		-18.5							53.0	53.6	55.8	E 2	E 2	E 3	0	3	0		♔3
30.	-15.2	-15.2	-17.8	-16.1		-15.5							58.6	59.3	59.2	E 2	0	0	2	0	0		
31.																							
Midd.	-11.3	-11.1	-11.8	-11.4		-14.0							753.2	753.1	753.4	1.8	1.7	1.8	3.3	4.5	3.1	12.8	

DECEMBER.

Dag	Thermometer. Celsius. 8.	2.	9.	Middel	Max.	Min.	Fugtighedsgrad 8.	2.	9.	Damptryk 8.	2.	9	Barometer. 8.	2.	9.	Vindens Retn. og Styrke 8.	2	9.	Skydække 8.	2.	9.	Nedbör	Anmærkn:
1.	-9.4	-9.8	-13.2	-10.8		-18.6							760.8	760.5	761.5	E 2	E 2	0	0	0	0		♔3
2.	-15.2	-15.0	-16.2	-15.4		-15.6							62.3	61.3	58.1	0	0	0	0	0	0		♔3
3.	-13.8	-14.0	-18.2	-15.3		-16.6							54.6	52.5	50.7	NE 2	NE 1	NE 3	2	1	1		
4.	-15.2	-12.6	-13.4	-13.7		-18.2							46.5	43.7	44.3	NE 3	NNE 4	ESE 2	6	10	10		
5.	-12.0	-12.6	-13.4	-12.7		-15.2							45.6	46.1	47.2	ESE 3	ESE 2	ESE 4	10	7	5	0.4	*1
6.	-13.2	-12.8	-12.9	-13.0		-14.6							49.5	50.8	55.5	E 4	ENE 5	ENE 2	10	10	9	1.5	*1.2
7.	-14.4	-14.6	-16.2	-15.1		-18.6							57.4	56.8	56.5	E 2	E 3	ESE 4	7	5	6		
8.	-14.6	-15.2	-18.4	-16.1		-16.2							56.7	57.8	53.7	E 2	E 4	0	7	10	0		
9.	-15.4	-12.2	-8.8	-12.1		-19.1							38.1	40.7	45.5	0	SE 3	SE 4	1	10	10		*3
10.	-9.6	-10.6	-13.2	-11.1		-16.1							48.8	49.8	52.8	SW 2	SW 1	N 1	10	10	10	0.4	*1.3
11.	-17.4	-16.7	-16.6	-16.9		-18.6							59.2	61.4	63.5	E 2	0	E 3	3	7	3		
12.	-17.0	-16.9	-17.8	-17.2		-18.6							65.5	67.6	68.0	E 3	E 3	E 3	5	2	1		
13.	-15.8	-14.8	-13.0	-14.5		-19.6							66.2	65.2	63.6	E 3	E 2	E 1	0	0	0		
14.	-9.8	-7.2	-6.0	-7.7		-16.6							59.5	59.9	63.5	NE 4	ENE 4	SW 2	0	0	0		
15.	-5.4	-5.6	-11.4	-7.5		-9.8							64.4	64.5	62.5	E 2	E 2	0	10	10	2		
16.	-11.8	-14.0	-13.4	-13.1		-13.6							63.5	65.3	69.0	SE 1	E 1	E 3	2	1	0		
17.	-13.4	-12.4	-14.4	-13.4		-14.6							73.1	73.3	73.5	E 3	E 1	0	0	0	0		
18.	-12.0	-11.8	-10.2	-11.3		-14.4							69.8	71.2	74.3	E 3	E 3	E 4	0	0	0		
19.	-9.4	-10.2	-12.0	-10.5		-13.6							72.7	74.9	76.7	SE 4	SE 3	SE 2	0	0	0		
20	-12.4	-13.1	-13.6	-13.0		-14.1							76.7	76.6	75.2	E 2	0	0	1	0	0		♔3
21.	-14.8	-12.8	-14.2	-13.9		-16.6							72.7	73.0	74.8	0	0	0	3	0	1		
22	-14.4	-15.8	-15.2	-15.1		-15.6							75.0	74.6	73.4	E 1	0	S 1	2	0	0		
23.	-14.8	-14.2	-11.8	-13.6		-17.1							72.8	68.3	69.7	E 2	E 2	0	0	5	8		
24.	-8.8	-7.4	-7.2	-7.8		-16.1							69.5	69.4	70.1	E 1	0	0	7	10	10		*23
25.	-9.6	-11.8	-12.4	-11.3		-10.6							71.7	70.5	69.3	SW 2	SW 2	SSE 2	7	10	10	0.8	
26.	-15.4	-15.8	-16.6	-15.9		-15.6							66.3	64.8	63.1	E 3	E 3	0	8	5	2		
27.	-20.2	-20.2	-18.8	-19.7		-20.2							58.7	57.3	57.7	E 3	SE 4	ESE 3	7	5	0		
28.	-18.4	-16.6	-11.8	-15.6		-20.2							59.4	60.0	60.1	E 3	E 3	E 2	2	0	0		♔3
29.	-11.6	-10.6	-9.8	-10.7		-18.4							61.6	59.8	50.4	0	0	0	5	3	3		♔3
30.	-8.1	-9.8	-5.8	-7.9		-12.6							39.7	35.9	39.6	NE 3	0	S 3	4	10	10		*3
31.	-8.6	-9.7	-9.2	-9.2		-12.6							15.3	14.0	16.4	N 2	E 1	S 1	6	8	10	0.2	*3
Midd.	-12.9	-12.8	-13.1	-12.9		-16.1							759.8	759.6	760.0	2.2	1.9	1.6	4.0	4.5	3.6	3.8	

UPERNIVIK.
1880.

Nordlig Bredde (Latitude N): 72° 47'. Vestlig Længde fra Greenwich (Longitude O de Gr.): 56° 0'.

Höjde over Havet (Altitude): c. 3^{m}. Observator: Kolonibestyrer Elberg.

Iagttagelsestider (Heures d'observation) 8 a.m., 2 p.m. 9 p.m.		Januar	Februar	Marts	April	Mai	Juni	Juli	August	September	Oktober	November	December	Aar (année)
Thermometer. Celsius.	Middel (moyenne)	-22.6	-28.9	-22.6	-10.7	-3.1	2.2	5.6	2.9	0.8	-0.3	-9.4	-14.6	-8.4
	Middel Maximum													
	Middel Minimum	-25.2	-30.6	-27.4	-	-6.6	-2.0	-	-	-	-3.3	-11.8	-17.1	-
	Middel Variation													
	Absolut Maximum													
	Absolut Minimum	-37.3	-35.8	-38.9	-28.6	-9.7	-7.1	-	-	-	-12.1	-15.2	-23.5	-38.9
Fugtighedsgrad (hum. rel.)	Middel													
Damptryk (tens. d. vap.)	Middel													
Barometer.	Middel	751.5	749.2	757.3	752.9	755.5	759.0	755.0	749.9	756.0	761.8	754.2	759.1	755.1
Skydække (nébulosité)	Middel	3.8	1.9	3.9	3.7	5.7	5.8	6.1	6.9	6.3	6.6	6.5	5.3	5.2
Nedbör (haut. d. pl.)	Sum	-	-	11.2	1.5	-	-	38.9	16.4	17.6	38.3	13.0	1.6	-
Dage med: (jours de)	Nedbör ● ✱ ▲	6	2	4	1	7	5	6	5	11	14	10	3	74
	Sne ✱	6	2	4	1	7	4	·	3	7	5	10	3	52
	Hagl ▲	″	″	·	·	-	-	-	-	2	″	″	·	2
	Taage ≡	·	1	1	3	2	7	8	8	1	·	″	·	31
	Torden ꓘ	·	″	″	·	″	″	-	″	″	″	″	″	″
	Frost (froid)	31	29	31	30	31	27	-	-	-	24	30	31	-
	Storm (tempête)	1	1	·	·	·	1	2	2	-	3	·	″	10
Vindretning: (direction du vent)	N	9	3	8	2	18	7	20	31	7	6	8	3	122
	NE	3	13	15	7	6	1	6	7	7	1	4	5	75
	E	34	43	23	31	15	10	8	3	28	28	48	55	326
	SE	12	·	3	8	2	2	1	1	3	6	2	1	41
	S	2	″	″	1	3	2	·	4	4	10	4	5	35
	SW	12	9	11	20	14	12	28	15	18	21	3	4	167
	W	1	·	2	·	2	5	2	2	1	3	·	4	22
	NW	1	·	·	·	1	4	″	1	1	1	·	2	11
	Stille (calme)	19	19	31	21	32	47	28	29	21	17	21	14	299
Vindstyrke: (force du vent)	N	2.1	1.3	1.2	1.5	2.2	1.4	1.5	1.3	1.1	1.9	1.9	3.5	1.6
	NE	1.0	1.4	1.3	1.7	1.6	1.0	1.2	1.0	1.3	2.5	1.3	1.2	1.3
	E	1.5	1.1	1.0	1.1	1.4	1.0	1.2	1.0	1.2	1.5	1.2	1.3	1.2
	SE	2.6	-	1.6	1.1	1.8	1.7	1.0	1.0	1.4	1.8	1.3	1.0	1.8
	S	4.7	-	-	1.7	2.2	2.0	-	4.1	1.5	2.8	1.3	1.0	2.3
	SW	3.3	2.7	2.0	1.6	1.9	2.6	2.1	3.0	2.1	3.3	1.3	1.8	2.4
	W	1.0	-	1.3	-	1.2	1.3	1.0	1.5	2.0	1.2	·	1.0	1.2
	NW	1.0	·	·	-	2.0	1.0	-	2.0	2.0	1.0	·	2.0	1.4
	Middelstyrke (force moy.)	1.7	1.1	0.9	1.0	1.2	0.8	1.2	1.3	1.1	1.8	1.0	1.1	1.2

Dag	Thermometer. Celsius.						Fugtighedsgrad			Damptryk			Barometer.			Vindens Retn. og Styrke			Skydække			Nedbör	Anmærkn:
	8.	2.	9.	Middel	Max.	Min.	8.	2.	9.	8.	2.	9	8.	2.	9.	8.	2	9.	8.	2.	9.		
1.	-28.9	-29.3	-29.3	-29.2		-29.3							750.3	750.1	749.7	0	0	N 1	0	2	5		
2.	-29.1	-28.1	-27.5	-28.2		-29.3							51.4	51.2	49.8	E 1	E 1	0	5	5	5		
3.	-27.3	-25.8	-26.3	-26.5		-29.9							46.3	44.6	43.2	N 2	N 2	N 2	2	2	2		
4.	-25.8	-24.3	-23.8	-24.6		-30.0							42.0	42.3	43.0	N 1	E 1	E 1	10	10	2		*1.2
5.	-23.8	-23.8	-26.0	-24.5		-26.1							44.5	47.5	50.3	0	SW 3	SW 3	5	4	0		
6.	-31.3	-31.3	-32.8	-31.8		-31.7							52.7	54.5	49.8	0	E 1	0	0	0	0		
7.	-31.8	–	-29.8	–		-33.1							48.5	–	45.3	0	N 2	N 3	2	5	5		
8.	-31.3	-31.3	-32.2	-31.6		-32.8							50.3	50.7	52.3	E 1	E 1	0	0	0	0		
9.	-30.3	-30.0	-29.8	-30.0		-32.2							56.1	58.6	59.6	ENE 1	E 1	E 1	2	3	0		
10.	-25.3	-22.3	-20.3	-22.6		-30.6							60.3	60.2	55.8	SE 4	E 3	ESE 2	10	5	5		*1
11.	-25.3	-25.3	-22.8	-24.6		-25.6							53.1	63.9	74.3	SE 4	SW 3	0	10	10	0		*1.2
12.	-15.5	-13.7	-6.3	-11.8		-25.3							67.7	61.6	57.9	E 4	0	E 2	0	2	5		
13.	1.3	-2.3	-7.8	-2.9		-16.9							56.2	58.4	61.2	SSW 4	SW 3	NNW 1	10	10	5		*1.2
14.	-13.8	-18.3	-20.1	-17.4		-14.7							62.3	52.5	59.8	WNW 1	N 2	N 4	10	10	10		*1.2.3
15.	-24.3	-23.0	-21.5	-22.9		-25.0							64.3	64.1	65.4	0	E 1	E 3	0	0	0		
16.	-15.3	-14.8	-14.8	-15.0		-27.2							62.8	61.7	59.6	ESE 2	ESE 2	SE 1	3	4	0		
17.	-12.5	-14.3	-11.8	-12.9		-15.3							56.5	59.9	60.8	E 2	E 1	SE 2	2	2	5		
18.	-10.1	–	–	–		-14.3							62.2	–	–	SE 3	–	–	5	–	–		
19.	-5.3	-4.8	-2.3	-4.1		-10.1							51.2	51.0	50.6	E 3	ESE 3	SE 2	2	2	4		
20	-0.3	-0.3	0.7	0.0		-5.3							45.8	41.4	39.7	SE 3	SE 2	E 3	4	8	10		
21.	-0.8	–	–	–		-0.8							35.2	34.4	36.4	SSW 5-6	SSW 5	SW 5	10	10	10		*1.2.3
22	-10.3	-16.3	-17.8	-14.8		-10.3							48.5	50.0	52.1	E 1	E 1	0	5	5	2		
23.	-15.1	-19.3	-21.8	-18.7		-17.8							57.4	57.5	55.2	E 1	E 1	E 1	8	3	4		
24.	-28.3	–	–	–		-28.3							53.9	–	–	E 1	–	–	3	–	–		
25.	–	–	-31.8	–		-30.3							–	–	44.9	–	–	0	–	–	0		
26.	-31.3	-32.3	-30.3	-31.3		-32.2							–	–	–	SW 2	SW 3	SW 4	5	5	5		
27.	-32.5	-31.8	–	–		-32.8							52.9	50.8	51.3	SW 3	SW 3	SW 2	5	5	5		
28.	-33.4	-33.4	-33.3	-33.4		-33.4							52.4	51.4	50.9	0	0	E 1	5	2	0		
29.	-37.3	-36.7	-37.1	-37.0		-37.3							46.0	45.1	41.2	0	NE 1	NE 1	0	0	0		
30.	-36.8	-36.8	-36.7	-36.8		-37.3							38.3	36.0	35.6	0	E 1	0	0	0	0		
31.	-31.5	-31.3	-32.3	-31.7		-36.8							37.6	38.0	39.0	E 1	E 1	0	3	2	0		
Midd.	-22.4	-22.7	-22.7	-22.6		-25.2							751.7	751.6	751.3	1.7	1.8	1.6	4.2	4.1	3.1		

FEBRUAR.

Dag	8.	2.	9.	Middel	Max.	Min.	8.	2.	9.	8.	2.	9	8.	2.	9.	8.	2	9.	8.	2.	9.	Nedbör	Anmærkn:
1.	-31.3	-31.1	-32.0	-31.5		-32.3							741.8	742.0	742.0	E 1	E 1	E 2	5	5	0		
2.	-31.8	-31.5	-32.3	-31.9		-32.0							41.0	40.6	41.6	E 1	E 2	E 1	0	0	0		
3.	-32.8	-32.3	-32.5	-32.5		-32.8							44.0	45.7	48.0	0	E 1	0	0	0	0		
4.	-32.8	-32.7	-31.3	-32.3		-33.1							51.8	54.8	54.9	0	E 1	E 1	0	4	2		
5.	-30.0	-30.3	-30.3	-30.2		-32.8							53.7	51.7	51.0	E 1	E 2	E 2	1	4	0		
6.	-30.9	-30.8	-31.0	-30.9		-31.4							49.8	49.4	48.2	0	E 1	0	0	1	0		
7.	-33.5	-32.2	-33.0	-32.9		-33.5							45.5	44.7	44.1	0	0	E 1	0	0	0		
8.	-35.3	-35.2	-34.3	-34.9		-35.3							43.3	43.1	42.9	0	0	0	3	0	0		[illegible]3
9.	-33.5	-33.5	-34.3	-33.8		-35.3							43.0	42.5	41.8	E 1	E 1	0	0	2	0		
10.	-34.3	-32.3	-28.5	-31.7		-35.0							40.1	41.9	44.2	E 1	E 1	E 1	0	1	0		
11.	-28.5	-28.8	-30.0	-29.1		-34.3							45.9	51.5	54.1	E 1	0	0	2	2	0		
12.	-31.3	-31.3	-32.3	-31.6		-31.3							49.9	49.8	50.0	NE 1	NE 2	N 1	5	2	2		
13.	-33.0	-33.3	-33.8	-33.4		-33.4							49.7	49.5	52.4	0	E 1	E 1	0	0	0		
14.	-32.8	-32.6	-33.8	-33.1		-33.8							55.6	55.4	52.6	0	NE 1	N 2	0	0	0		
15.	-34.3	-32.8	-33.8	-33.6		-34.3							53.4	52.9	53.8	E 1	E 1	E 1	0	0	0		
16.	-33.8	-33.8	-34.3	-34.0		-34.4							53.9	53.8	54.3	E 1	E 1	E 1	0	0	0		
17.	-32.8	-32.5	-32.8	-32.7		-34.3							54.7	55.3	55.3	E 1	E 1	E 1	0	0	0		
18.	-32.5	-31.5	-31.3	-31.8		-32.8							55.9	56.9	57.0	NE 2	NE 2	NE 2	0	0	0		
19.	-23.8	-23.8	-25.3	-24.3		-33.4							58.1	57.5	57.0	SW 3	SW 3	SW 3	10	5	10		*1.3 ≡1.3
20	-25.3	-23.5	-24.3	-24.4		-26.1							51.8	49.2	46.2	E 1	E 1	E 1	0	0	0		
21.	-23.3	-16.1	-18.3	-19.2		-28.1							33.3	27.5	27.9	NE 2	NE 1	NNE 1	5	5	5		
22	-15.8	-11.9	-13.8	-13.8		-25.2							40.9	43.5	43.8	NNE 1	SW 4	SW 1	5	2	5		
23.	-16.3	-16.3	-17.3	-16.6		-16.3							44.3	44.1	45.1	SW 1	E 2	E 1	5	5	5		
24.	-17.3	-15.3	-17.3	-16.6		-17.3							45.9	45.4	45.5	E 1	E 2	NE 1	2	3	0		
25.	-19.3	-19.3	-21.3	-20.0		-19.3							45.4	46.2	47.5	NE 1	NE 1	NE 1	1	8	8		
26.	-19.8	-19.6	-25.3	-21.6		-21.3							49.3	54.1	56.2	SW 2	SSW 2	SW 4-5	10	10	10		*1.2.3
27.	-29.8	-29.3	-31.3	-30.1		-30.6							60.2	59.8	59.4	0	0	E 1	0	0	0		
28.	-31.3	-31.3	-34.3	-32.3		-31.9							58.8	58.7	58.7	E 1	E 1	E 1	0	1	1		
29.	-35.8	-35.3	-35.5	-35.5		-35.8							57.9	58.3	58.5	E 1	0	0	0	0	0		
30.																							
31.																							
Midd.	-29.1	-28.3	-29.1	-28.8		-30.6							748.9	749.2	749.4	0.9	1.2	1.1	1.9	2.1	1.7		

Dag	Thermometer. Celsius. 8.	2.	9.	Middel	Max.	Min.	Fugtighedsgrad 8.	2.	9.	Damptryk 8.	2.	9	Barometer. 8.	2.	9.	Vindens Retn. og Styrke 8.	2	9.	Skydække 8.	2.	9.	Nedbör	Anmærkn:
1.	-35.0	-34.8	-37.8	-35.9		-36.4							758.5	758.5	758.4	0	NE 1	N 1	0	0	0		
2.	-38.5	-35.8	-38.1	-37.5		-38.6							58.1	59.2	60.6	E 1	0	0	0	0	0		
3.	-36.8	-36.3	-33.3	-35.5		-38.5							60.2	61.5	63.1	0	E 1	E 1	0	0	0		
4.	-34.2	-33.8	-33.3	-33.8		-38.4							61.9	62.7	63.2	E 1	E 1	E 1	0	0	0		
5.	-35.0	-32.5	-30.3	-32.6		-38.5							67.2	67.8	68.9	E 1	E 1	E 1	0	0	0		
6.	-35.1	-34.0	-30.0	-33.0		-38.2							68.9	69.0	69.0	E 1	E 1	E 1	0	0	3		
7.	-35.2	-35.0	-35.3	-35.2		-38.9							61.3	60.7	59.4	N 1	N 1	0	8	8	5		
8.	-34.0	-33.5	-34.5	-34.0		-36.7							55.4	55.3	55.3	0	0	E 1	0	0	0		
9.	-32.0	-28.3	-24.8	-28.4		-35.6							50.3	43.5	45.2	0	ESE 2	NNE 2	0	6	10		
10.	-13.9	-18.5	-20.0	-17.5		-32.7							52.2	59.9	54.2	0	SW 3	SW 3	10	10	5	3.0	✱1.2.3
11.	-25.3	-25.3	-23.5	-24.7		-25.6							60.4	58.6	58.8	E 1	NE 1	NE 1	2	2	2	1.9	
12.	-18.7	-20.3	-25.3	-21.4		-27.5							54.9	59.4	61.2	NE 1	NE 1	NE 1	2	5	5		
13.	-27.4	-26.3	-20.8	-24.8		-28.3							57.6	55.0	52.7	NE 3	NE 2	N 1	5	5	5		
14.	-18.3	-12.3	0.2	-10.1		-27.8							44.9	42.5	39.9	E 1	SE 2	E 1	2	5	8		
15.	-0.9	-9.0	-15.3	-8.4		-19.3							34.5	44.9	46.4	SSW 2	SW 3	SW 2	3	5	5		
16.	-17.9	-17.3	-23.5	-19.6		-19.2							50.5	60.5	63.5	W 1	SW 2	NE 1	5	5	1		
17.	-23.5	-20.2	-13.3	-19.0		-24.9							52.0	42.6	47.4	N 1	NE 1	NE 1	2	8	10		
18.	-17.8	-18.3	-18.3	-18.1		-24.2							46.8	41.8	42.2	0	0	0	10	5	10		✱1.3
19.	-17.3	-15.6	-17.8	-16.9		-19.6							54.6	56.8	56.1	0	0	0	10	5	3	5.5	✱1
20	-17.3	-13.8	-12.8	-14.6		-19.4							46.8	40.3	39.4	NE 1	N 2	0	5	5	5		
21.	-13.8	-14.5	-17.9	-15.7		-18.3							48.7	50.4	51.5	SW 2	WSW 2	0	5	5	2		
22	-22.0	-20.3	-21.8	-21.4		-23.5							56.9	57.7	58.4	N 1	N 1	0	5	2	5		
23.	-22.0	-21.3	-3.8	-15.7		-24.7							59.6	59.4	59.5	NE 1	NE 2	0	5	5	0		
24.	-8.2	-9.0	-11.5	-9.6		-22.0							60.8	62.6	66.3	0	0	0	0	0	3		
25.	-12.3	-11.4	-14.8	-12.8		-12.3							69.6	71.8	73.6	E 1	E 1	0	6	8	10		✱3
26.	-16.5	-17.5	-19.8	-17.9		-16.5							70.7	70.4	70.5	0	E 1	E 1	5	5	5	0.8	
27.	-23.2	-23.5	-24.3	-23.7		-23.2							69.1	68.9	68.7	0	0	E 1	5	5	5		
28.	-24.5	-25.0	-25.8	-25.1		-27.2							70.3	67.3	65.6	E 1	0	0	5	10	2		≡2
29.	-21.3	-20.0	-19.3	-20.2		-28.9							53.9	54.4	54.0	E 1	SE 1	SW 2	5	8	5		
30.	-15.3	-17.8	-19.0	-17.4		-22.9							53.6	53.4	53.5	0	SW 1	0	5	5	5		
31.	-22.0	-22.2	-24.3	-22.8		-22.8							55.3	57.5	59.6	SW 1	SW 1	0	5	2	3		
Midd.	-23.1	-22.7	-22.3	-22.7		-27.4							757.0	757.2	757.6	0.8	1.1	0.7	3.7	4.2	3.9	11.2	

APRIL.

Dag	8.	2.	9.	Middel	Max.	Min.	8.	2.	9.	8.	2.	9	8.	2.	9.	8.	2	9.	8.	2.	9.	Nedbör	Anmærkn:
1.	-25.0	-23.0	-25.0	-24.3		-27.9							758.4	756.7	757.3	E 1	0	0	0	1	1		
2.	-25.8	-23.3	-27.3	-25.5		-27.7							59.1	59.2	58.9	E 1	0	E 1	1	1	1		
3.	-26.2	-21.5	-21.9	-23.2		-28.6							53.2	50.2	49.5	E 1	0	0	1	2	2		
4.	-15.5	-15.0	-13.0	-14.5		-26.2							57.3	57.2	57.2	E 1	E 1	E 1	3	5	2		
5.	-9.3	-8.3	-8.3	-8.6		-							51.3	50.4	50.0	SE 1	E 2	S 2	4	5	4		
6.	-10.3	-9.5	-10.1	-10.0		-							48.6	47.9	47.0	SW 1	SW 2	SW 2	5	5	5		
7.	-9.3	-8.2	-10.8	-9.4		-							45.1	47.0	48.2	SW 2	SW 3	SW 1	10	5	10		≡1.3
8.	-13.3	-12.1	-13.3	-12.9		-							48.9	51.8	53.2	SW 1	SW 1	E 1	10	5	2		≡1
9.	-14.8	-14.8	-15.5	-15.0		-							45.3	46.0	49.2	E 1	SE 1	N 2	2	2	5		
10.	-15.3	-14.0	-15.3	-14.9		-							56.5	58.7	62.4	E 1	E 1	E 1	1	2	2		
11.	-14.8	-14.5	-15.3	-14.9		-							62.5	62.4	62.5	E 1	0	E 1	2	3	2		
12.	-15.3	-14.5	-14.3	-14.7		-							62.6	62.4	62.4	E 1	0	0	3	0	0		
13.	-15.3	-13.5	-13.3	-14.0		-							51.8	51.1	50.8	0	E 1	NE 2	0	2	3		
14.	-11.0	-8.5	-7.3	-8.9		-							50.4	50.3	50.7	SE 1	ESE 1	SE 1	0	0	5		
15.	-2.5	-2.5	-3.0	-2.7		-							46.6	46.6	47.5	SE 1	SE 1	SE 2	2	5	5		
16.	-3.3	-2.5	-7.0	-4.3		-							49.4	49.5	51.7	SW 2	SW 2	SW 1	5	5	2		
17.	-9.8	-10.3	-11.5	-10.5		-							53.5	53.7	54.7	SW 2	SSW 1	0	5	5	2		
18.	-12.3	-12.3	-13.3	-12.6		-							52.0	52.9	56.8	NE 1	SW 2	0	5	10	0	1.5	✱2
19.	-12.8	-12.5	-13.8	-13.0		-							57.5	57.7	58.3	SW 1	SW 1	0	5	5	5		
20	-14.3	-13.3	-15.5	-14.4		-							56.7	55.1	53.1	ESE 1	E 1	N 1	5	5	5		
21.	-18.8	-15.9	-15.3	-16.7		-							47.0	42.0	42.7	E 1	E 1	E 1	10	8	10		≡1
22	-10.0	-6.2	-5.3	-7.2		-							44.8	46.1	51.8	E 1	E 1	E 2	10	10	10		
23.	-6.0	-2.5	-4.3	-4.3		-							57.0	58.0	61.9	E 1	E 1	0	2	4	2		
24.	-5.0	-4.3	-4.3	-4.5		-							58.6	58.6	59.3	E 1	E 1	NE 2	2	5	5		
25.	-9.8	-8.3	-8.8	-9.0		-							56.3	53.6	50.7	NE 2	NE 2	NE 1	3	2	3		
26.	-6.8	-4.3	-2.3	-4.5		-							47.5	49.6	48.0	0	NE 2	SW 2	2	2	8		
27.	-5.3	-1.8	-2.0	-3.0		-9.7							51.2	50.9	51.7	SW 1	0	0	5	2	3		
28.	-3.3	-0.5	-2.3	-2.0		-8.3							53.0	52.3	48.7	E 2	E 1	0	0	0	0		
29.	-2.3	0.7	0.2	-0.5		-7.2							45.2	47.0	46.9	0	0	0	2	1	1		
30.	-2.9	-1.0	-3.3	-2.4		-5.0							54.9	55.8	57.4	SW 3	SW 1	0	4	2	8		
31.																							
Midd.	-11.5	-9.9	-10.7	-10.7		-							752.7	752.7	753.4	1.1	1.0	0.9	3.6	3.6	3.8	1.5	

Dag	Thermometer. Celsius.						Fugtighedsgrad			Damptryk			Barometer.			Vindens Retn. og Styrke			Skydække			Nedbør	Anmærkn:
	8.	2.	9.	Middel	Max.	Min.	8.	2.	9.	8.	2.	9	8.	2.	9.	8.	2	9	8.	2.	9.		
1.	-4.0	-3.3	-4.5	-3.9		-6.4							760.6	760.8	756.7	E 2	E 3	0	4	5	0		
2.	-5.5	-5.7	-6.7	-6.0		-9.7							49.5	50.2	49.1	0	NE 2	NNE 2	3	5	8		
3.	-5.0	-1.6	-4.2	-3.6		-8.4							47.4	49.4	52.5	E 2	0	N 1	8	5	5		
4.	-2.5	-1.3	-3.9	-2.6		-8.4							60.1	61.6	61.0	SSW 1	E 1	NNE 1	6	5	3		
5.	-4.3	-0.8	-3.6	-2.9		-8.6							53.9	53.4	57.6	0	SW 2	SW 3	0	4	3		
6.	-3.7	-4.3	-5.2	-4.4		-6.8							58.0	57.8	57.6	E 1	NNE 4	NNE 1	1	6	3		
7.	-4.5	-0.3	-4.3	-3.0		-8.4							56.4	56.5	57.5	0	0	0	3	2	2		
8.	-4.4	-3.0	-3.7	-3.7		-7.5							56.2	55.8	54.4	0	0	N 1	10	10	1		≡1.2
9.	-0.7	-0.3	-1.8	-0.9		-5.8							47.3	48.5	50.6	E 2	SW 3	SW 2	0	10	10		
10.	-5.5	-5.7	-6.5	-5.9		-7.1							55.7	60.5	63.5	WSW 2	SW 2	SW 1	10	10	10		*23
11.	-3.3	-2.4	-3.7	-3.1		-8.6							65.1	65.0	65.7	0	SW 1	0	8	2	4		
12.	-4.2	-2.9	-4.3	-3.8		-6.8							68.8	69.7	70.8	0	0	0	8	2	8		
13.	-3.1	-2.5	-3.9	-3.2		-6.7							70.8	70.0	68.4	0	E 1	NE 1	2	1	1		
14.	-1.2	-0.4	-2.0	-1.2		-7.1							67.3	65.8	63.5	0	0	0	2	6	8		
15.	-1.5	0.7	2.5	0.6		-4.4							59.7	57.5	53.9	ESE 1	ESE 2	SE 2	8	5	8		
16.	-0.3	-1.3	-3.7	-1.8		-2.5							53.0	52.8	52.0	S 3	0	N 1	10	10	10		*123
17.	-3.3	-2.4	-4.0	-3.2		-5.0							49.5	44.8	40.3	N 2	N 2	NNE 2	5	5	5		
18.	-2.5	-1.9	-2.8	-2.4		-5.6							40.9	45.7	43.9	NNW 2	N 2	0	5	5	10		*3
19.	-3.0	1.5	-2.0	-1.2		-6.1							42.7	47.4	48.6	0	0	SW 2	10	10	5		*2 ≡1
20	-2.5	-3.3	-4.5	-3.4		-5.6							48.6	48.6	46.2	W 1	0	E 1	5	5	2		
21.	-1.9	-1.1	-2.2	-1.7		-7.2							40.2	45.4	50.8	0	SSW 4	S 1	4	10	5		*2
22	-2.3	-1.0	-3.0	-2.1		-5.1							53.4	53.4	52.6	E 2	N 2	N 3	1	2	3		
23.	-4.8	-3.9	-3.2	-4.0		-6.2							56.0	57.0	57.2	N 3	N 4	N 4	8	8	8		
24.	-5.9	-4.3	-4.2	-4.8		-9.4							57.5	57.9	57.6	N 4	N 3	SW 1	8	8	8		
25.	-3.1	-3.0	-3.9	-3.3		-5.9							57.4	57.1	57.1	WSW 1	SW 3	SW 1	10	10	5		*1.2
26.	-2.8	0.0	-2.5	-1.8		-6.5							55.2	55.1	55.6	0	0	N 1	5	5	5		
27.	-3.3	0.1	-3.3	-2.2		-4.8							54.8	53.6	53.3	ENE 1	0	0	5	4	4		
28.	-2.7	0.3	-0.4	-0.9		-5.7							53.3	52.8	53.0	E 1	E 1	SW 2	8	5	10		
29.	-2.6	-0.9	-4.0	-2.5		-4.7							54.0	54.4	55.7	0	0	NNE 1	10	10	5		*1.2
30.	-3.8	-3.3	-4.0	-3.7		-6.2							55.9	55.3	55.9	0	0	NNE 1	8	5	4		
31.	-3.3	-3.0	-3.0	-3.1		-7.1							57.7	58.4	63.4	E 1	E 1	E 1	5	0	3		
Midd.	-3.3	-2.0	-3.4	-2.9		-6.6							755.1	755.6	755.7	1.0	1.4	1.2	5.8	5.8	5.4		

JUNI.

Dag	8.	2.	9.	Middel	Max.	Min.	8.	2.	9.	8.	2.	9	8.	2.	9.	8.	2	9	8.	2.	9.	Nedbør	Anmærkn:
1.	-3.8	0.1	7.2	1.2		-4.7							764.9	764.5	763.6	E 1	E 1	E 1	8	1	8		
2.	6.1	8.2	7.2	7.2		-3.8							61.9	62.5	62.7	ESE 2	0	E 1	8	8	0		
3.	6.6	7.5	3.7	5.9		2.7							64.2	59.0	51.9	E 1	E 1	0	5	4	8		
4.	3.5	2.0	0.0	1.8		0.2							55.3	57.2	58.4	SW 4	SW 4	SW 3	5	10	10		•2
5.	1.2	1.2	1.3	1.2		-1.7							61.0	62.1	62.3	SW 2	W 2	NW 1	8	5	2		
6.	1.3	1.5	1.7	1.5		-1.7							64.9	64.8	64.8	0	W 1	NW 1	5	2	2		
7.	3.7	4.6	4.2	4.2		-2.2							64.9	59.1	57.1	E 1	E 1	NE 1	0	0	4		
8.	0.0	-0.3	0.7	0.1		-2.1							49.4	56.5	64.4	0	SW 4.5	SW 3	10	10	5		*2
9.	2.0	4.7	1.7	2.8		-1.9							68.7	66.7	63.8	E 1	0	0	0	0	8		
10.	2.0	0.5	0.1	0.9		-1.1							63.9	61.8	59.3	SW 3	0	0	5	10	10		*23
11.	1.0	1.6	0.6	1.1		-1.8							59.7	59.9	59.7	0	0	0	10	5	5		≡1
12.	0.0	0.0	-0.2	-0.1		-1.9							58.7	58.1	56.4	0	0	0	8	5	8		
13.	1.8	0.3	-1.7	0.1		-1.2							52.5	51.5	50.3	SSW 1	SSW 1	SW 1	5	10	10		*23
14.	-1.8	-1.8	-5.9	-3.2		-3.9							56.2	57.5	57.4	WSW 2	SW 3	S 3	8	5	5		
15.	-2.7	-0.3	-0.4	-1.1		-7.1							56.4	57.1	58.5	ESE 1	E 1	N 1	10	3	0		*1
16.	-0.8	0.1	0.5	-0.1		-3.9							60.7	62.6	61.5	0	0	N 2	2	3	0		
17.	0.5	0.8	1.2	0.8		-2.9							61.1	58.5	55.6	0	N 2	N 1	0	1	0		
18.	3.0	5.3	1.7	3.3		-2.2							61.5	60.4	58.9	0	0	N 1	1	0	1		
19.	2.2	2.2	2.0	2.1		-2.9							58.3	58.3	59.1	0	N 2	N 1	0	2	1		
20	3.6	4.7	2.5	3.6		-0.3							60.1	60.6	61.8	0	0	SW 2	5	8	5		
21.	2.7	3.7	1.7	2.7		-0.3							63.3	63.0	62.8	0	0	0	0	0	0		
22	3.2	3.7	3.9	3.6		-0.6							62.6	63.5	62.4	0	0	0	0	0	0		
23.	2.0	3.7	3.9	3.2		-2.3							63.1	62.2	61.0	0	0	WNW 1	10	3	2		≡1
24.	3.7	3.7	3.7	3.7		-2.2							61.8	61.7	61.3	WNW 1	WNW 1	WSW 1	10	10	10		≡1.23
25.	2.0	4.0	1.1	2.4		-2.2							61.7	61.5	61.2	WSW 1	0	0	10	10	10		≡1.23
26.	1.7	3.8	3.3	2.9		-2.5							59.1	58.0	56.1	0	0	0	10	2	0		≡1
27.	3.9	4.7	-0.1	2.8		0.0							53.7	53.1	53.0	0	0	0	5	0	10		≡3
28.	1.1	2.3	3.7	2.4		-2.8							52.8	52.6	52.3	0	0	0	10	10	10		≡12
29.	5.2	4.5	2.6	4.1		-2.2							52.5	52.2	53.2	0	0	0	8	5	5		
30.	5.7	8.5	8.5	7.6		-0.6							49.7	47.5	43.6	0	0	0	0	0	0		
31.																							
Midd.	2.0	2.8	2.0	2.3		-2.0							759.5	759.1	758.5	0.7	0.8	0.8	5.5	4.4	4.6		

Dag	Thermometer. Celsius.						Fugtighedsgrad			Damptryk			Barometer.			Vindens Retn. og Styrke			Skydække			Nedbør	Anmærkn:
	8.	2.	9.	Middel	Max.	Min.	8.	2.	9.	8.	2.	9	8.	2.	9.	8.	2	9.	8.	2.	9.		
1.	6.6	8.6	6.4	7.2									742.8	744.6	750.3	0	SW 2	SW 4	3	5	5		
2.	7.1	7.6	7.0	7.2									43.8	43.5	41.4	SW 1	E 1	0	5	5	8		
3.	6.1	5.6	3.9	5.2									47.9	49.4	51.3	E 1	E 1	SW 3	5	8	8	11.9	●1
4.	5.3	7.6	4.8	5.9									54.4	54.8	53.4	SW 2	E 2	SW 3	10	6	10	5.0	●1
5.	5.6	5.8	5.8	5.7									56.7	59.9	60.1	SW 4-5	SSW 4	SW 2	6	10	10		
6.	6.1	7.3	9.1	7.5									61.1	61.1	60.9	0	0	0	2	2	3		
7.	4.2	4.6	4.6	4.5									60.2	59.4	58.7	0	0	0	10	10	10	3.0	●1.
8.	6.7	7.6	5.1	6.5									57.8	56.0	54.1	ENE 2	E 1	0	10	10	10	3.8	●1 ≡3
9.	3.7	3.6	0.9	2.7									52.0	53.1	54.1	0	0	0	10	10	10		≡1.23
10.	4.1	7.2	8.3	6.5									55.5	54.2	52.7	0	0	E 1	5	5	5		
11.	5.8	6.1	5.3	5.7									52.5	57.1	60.2	SW 1	SW 4-5	SW 2	10	10	8	6.3	●1
12.	4.8	3.1	1.8	3.2									60.6	60.8	61.3	0	SW 1	N 1	10	10	10	8.9	●1 ≡23
13.	3.0	2.8	3.6	3.1									58.1	54.5	51.2	NE 1	NNE 2	N 2	10	10	1		≡1.2
14.	5.7	9.3	4.3	6.4									51.8	56.4	59.3	N 1	0	SW 4	0	3	8		
15.	8.3	9.4	8.3	8.7									60.8	61.0	60.6	SW 4	SW 4	SE 1	5	2	3		
16.	7.8	12.1	11.8	10.6									58.5	57.6	56.5	0	0	E 1	0	2	3		
17.	7.8	9.8	10.1	9.2									–	–	–	0	0	0	0	0	0		
18.	4.8	5.1	4.0	4.6									–	–	–	SW 2	SW 1	SW 2	5	5	5		
19.	3.0	3.8	3.6	3.5									58.8	58.6	56.4	NE 1	NE 1	NE 1	0	0	0		
20	4.8	4.0	2.8	3.9									54.2	54.3	54.3	N 2	N 3	N 2	10	10	10		≡1.23
21.	4.0	4.6	2.8	3.8									55.5	55.7	55.8	SW 1	SW 1	SW 1	10	10	10		
22	4.1	5.6	3.6	4.4									54.4	54.2	54.3	N 1	N 1	0	5	0	0		
23.	8.8	9.6	4.8	7.7									51.9	52.4	52.3	N 2	N 1	N 1	6	6	4		
24.	3.8	7.6	5.8	5.7									54.1	54.5	55.6	N 2	N 2	N 1	3	3	3		
25.	3.9	9.1	9.3	7.4									57.8	58.2	58.9	N 1	N 1	N 1	5	5	2		
26.	5.0	7.6	7.8	6.8									60.9	61.0	63.2	NE 1	N 2	0	5	5	5		
27.	5.8	7.1	5.9	6.3									63.1	61.5	61.0	0	0	0	8	6	3		
28.	5.1	7.2	5.8	6.0									51.9	52.0	52.1	N 1	N 1	0	1	2	8		
29.	4.8	4.1	3.9	4.3									54.5	54.3	54.5	SW 1	SW 1	SW 1	10	10	10		≡1.23
30.	3.8	4.0	3.8	3.9									54.5	53.3	52.5	SW 1	SW 1	SW 1	10	10	10		≡1.23
31.	3.8	3.3	2.3	3.1									52.1	51.2	50.4	WSW 1	W 1	0	10	10	10		≡1.23
Midd.	5.3	6.5	5.4	5.7									754.8	755.0	755.3	1.1	1.3	1.1	6.1	6.1	6.2	38.9	

AUGUST.

Dag	8.	2.	9.	Middel	Max.	Min.	8.	2.	9.	8.	2.	9	8.	2.	9.	8.	2	9.	8.	2.	9.	Nedbør	Anmærkn:
1.	2.1	2.2	2.3	2.2									750.4	750.4	750.3	0	N 1	0	6	10	10		≡23
2.	2.7	2.8	1.8	2.4									51.0	51.7	50.5	N 1	N 1	N 1	10	10	10		≡1.23
3.	2.8	3.5	3.6	3.3									49.8	49.7	49.1	E 1	N 2	N 1	5	2	5		
4.	5.1	5.5	6.6	5.7									48.5	47.9	47.4	N 1	N 1	N 1	2	2	0		
5.	6.6	6.6	4.8	6.0									46.8	46.8	49.1	NE 1	NNE 1	0	0	0	1		
6.	6.4	8.1	8.6	7.7									53.6	54.2	54.2	0	0	0	0	2	3		
7.	7.8	7.8	6.8	7.5									53.8	53.4	53.0	0	0	0	10	10	10		≡1.23
8.	4.1	3.0	2.6	3.2									52.1	49.6	48.1	N 1	N 1	NW 2	10	10	8		≡1.2
9.	3.9	3.8	3.3	3.7									45.1	45.1	46.6	0	0	N 1	5	8	8		
10.	1.4	1.9	1.0	1.4									48.6	50.8	51.1	N 1	0	N 1	10	10	10		≡1.23
11.	1.4	3.6	3.3	2.8									51.4	51.2	51.9	0	0	N 1	10	5	2		≡1
12.	4.6	4.9	4.9	4.8									52.9	53.2	54.2	0	0	0	2	4	6		
13.	5.6	5.6	4.2	5.1									58.2	56.3	56.8	0	0	WSW 1	0	2	8		
14.	3.1	2.6	5.8	3.8									50.9	48.5	46.6	W 1	WSW 3	S 4	10	5	8		≡1
15.	2.6	2.6	3.3	2.8									48.2	45.8	44.2	0	SSW 5	SW 4-5	10	10	10	5.8	●1.23
16.	2.8	2.6	2.6	2.7									46.1	45.7	44.2	SW 3	SW 2	SW 3	10	10	5	3.1	
17.	3.1	1.8	1.8	2.2									39.8	36.5	38.9	SW 5	SW 4	S 4-5	10	10	10	1.7	●1.2✱3
18.	1.1	1.4	1.4	1.3									40.3	41.8	45.9	SSW 4	S 4	SW 4	10	10	8	2.6	✱1.2
19.	0.8	0.8	0.6	0.7									53.0	52.8	50.2	SE 1	0	0	5	10	5		✱2
20	1.8	2.4	0.5	1.6									44.3	44.6	46.9	0	0	0	8	6	8		
21.	2.1	1.8	1.8	1.9									52.8	55.2	57.8	0	SW 3	SSW 2	8	5	8		
22	2.0	3.6	1.4	2.3									59.8	60.7	61.4	NE 1	SW 3	NNE 1	8	6	8		
23.	2.6	2.8	2.3	2.6									61.1	59.4	58.4	NE 1	NE 1	NNE 1	5	8	8		
24.	1.0	1.8	−0.2	0.9									54.4	53.9	52.2	E 1	E 1	NE 1	8	8	6		
25.	−1.4	−0.1	2.8	0.4									52.2	49.2	44.2	N 1	0	0	6	8	8		
26.	−0.7	−0.2	0.3	−0.2									39.7	39.7	38.5	N 2	N 1	0	8	2	2		
27.	0.8	3.3	2.8	2.3									43.4	43.2	42.0	N 2	N 1	N 1	5	8	8		
28.	2.3	3.6	3.3	3.1									38.9	43.0	46.7	SW 2	SW 1	SW 1	10	10	10	3.2	●1
29.	1.8	3.8	3.3	3.0									54.3	54.3	53.6	N 1	N 1	N 2	10	8	10		
30.	1.8	2.3	0.3	1.5									55.1	55.1	55.4	N 2	N 2	N 2	8	8	10		≡3
31.	−0.2	2.1	1.3	1.1									53.9	55.9	54.5	N 2	N 1	N 1	5	5	2		
Midd.	2.6	3.2	2.9	2.9									750.0	749.9	749.8	1.1	1.3	1.4	6.9	6.8	6.9	16.4	

UPERNIVIK. SEPTEMBER. 1880.

Dag	Thermometer. Celsius.						Fugtighedsgrad			Damptryk			Barometer.			Vindens Retn. og Styrke			Skydække			Nedbør	Anmærkn.
	8.	2.	9.	Middel	Max.	Min.	8.	2.	9.	8.	2.	9	8.	2.	9.	8.	2	9.	8.	2.	9.		
1.	0.8	1.8	1.3	1.3									754.0	753.6	753.0	N 1	0	E 1	0	5	5		
2.	0.8	1.8	1.3	1.3									53.2	52.5	51.2	SW 1	SW 1	SW 1	10	10	10		
3.	1.8	2.8	0.8	1.8									51.1	51.5	51.6	SW 1	SW 1	0	10	6	6	3.0	✱1
4.	1.8	1.8	-0.2	1.1									52.8	50.9	49.2	0	N 1	0	4	6	3		
5.	0.3	1.3	0.8	0.8									48.5	48.6	47.9	0	0	SW 1	4	6	7		
6.	0.8	1.3	0.3	0.8									49.7	50.1	51.3	SW 2	S 1	S 2	8	8	0		✱2
7.	-0.2	0.5	0.5	0.3									51.0	49.0	47.0	E 1	NE 1	NE 1	0	0	0		
8.	0.8	0.5	1.3	0.9									42.6	42.8	42.3	E 1	E 1	SW 2	0	10	10		
9.	1.2	3.0	1.0	1.7									40.2	38.3	37.2	E 1	0	E 1	10	10	8		✱1
10.	3.2	4.8	3.8	3.9									37.1	37.2	37.9	NE 2	NE 1	0	10	8	10	2.8	●1
11.	0.3	0.5	0.1	0.3									44.9	48.0	47.9	SW 3	SW 4	E 1	10	10	2	3.0	✱12 ▲2
12.	0.3	1.8	0.3	0.8									38.3	37.9	43.7	E 1	W 2	NW 2	10	2	10		
13.	0.1	2.3	-1.2	0.4									51.9	53.3	53.7	SE 1	SW 1	SW 1	10	10	5	0.3	✱1 ▲2
14.	-1.9	-0.2	-1.4	-1.2									53.7	50.9	49.0	ENE 1	0	0	8	2	2		
15.	-0.2	0.3	-0.9	-0.3									46.2	48.2	53.8	0	E 1	N 1	6	5	6		
16.	0.6	0.6	-1.2	0.0									65.3	67.6	69.2	N 1	N 1	0	8	8	8		
17.	-2.0	0.6	-1.2	-0.9									72.3	69.6	67.2	0	E 1	E 1	8	5	3		
18.	-1.0	0.8	-0.7	-0.3									64.5	64.0	64.1	0	0	E 1	1	0	2		
19.	-0.4	-0.4	-1.2	-0.7									63.8	63.2	63.1	E 2	E 1	E 1	0	0	5		
20	1.7	0.8	-0.9	0.5									62.0	61.8	61.1	E 1	SSE 2	SW 3	8	10	10		
21.	0.8	1.8	0.6	1.1									62.4	62.5	63.2	0	SSW 2	E 1	8	8	8		
22	0.8	3.6	2.8	2.4									64.4	64.2	65.0	E 1	E 1	E 1	8	5	8		
23.	4.4	5.5	3.6	4.5									65.7	67.2	65.7	E 2	0	E 1	8	8	10		
24.	2.0	2.5	0.4	1.6									63.0	61.3	59.8	E 1	NE 1	NE 2	4	0	0		
25.	-0.6	-0.7	-2.2	-1.2									60.0	60.2	60.3	NE 1	N 2	N 1	10	10	10		✱3 ≡1
26.	-2.2	-1.2	-1.7	-1.7									60.0	60.0	60.4	S 1	SW 1	0	10	10	8		✱1
27.	-2.7	0.3	-0.7	-1.0									62.3	63.1	63.2	0	0	E 2	4	4	2		
28.	1.4	2.6	3.3	2.4									62.3	61.6	63.0	E 2	E 2	SE 2	2	10	10		●3
29.	4.2	3.8	3.4	3.8									66.1	69.2	72.2	SW 4	SW 4	SW 4	10	10	10	3.4	●123
30.	4.4	5.2	3.8	4.5									70.5	68.4	68.5	E 2	0	SE 1	4	4	10	5.1	●1
31.																							
Midd.	0.7	1.7	0.5	1.0									756.0	755.9	756.1	1.1	1.1	1.2	6.4	6.3	6.3	17.6	

OKTOBER.

Dag	Thermometer. Celsius.						Fugtighedsgrad			Damptryk			Barometer.			Vindens Retn. og Styrke			Skydække			Nedbør	Anmærkn.
	8.	2.	9.	Middel	Max.	Min.	8.	2.	9.	8.	2.	9	8.	2.	9.	8.	2	9.	8.	2.	9.		
1.	5.1	5.8	5.2	5.4		1.8							768.3	770.2	771.3	S 3	SW 5	SW 5	10	10	10	1.7	●1
2.	6.0	6.3	4.8	5.7		2.8							71.3	72.1	72.1	SSW 4	SW 1	SE 2	6	5	3		
3.	2.6	3.9	-0.2	2.1		1.2							72.0	72.0	71.4	E 2	E 1	E 1	5	3	0		
4.	0.6	5.4	2.8	2.9		-0.8							65.2	64.2	61.8	0	ENE 2	E 2	2	4	8		
5.	3.6	4.0	2.3	3.3		-1.0							60.0	53.5	50.0	0	E 1	0	8	8	10		
6.	2.4	2.6	2.6	2.5		0.7							53.6	53.0	50.6	S 2	E 1	SE 1	10	10	10	2.8	●1
7.	1.6	2.2	0.8	1.5		0.0							49.7	51.1	51.9	0	SSW 2	SW 3	10	8	10	0.8	●1
8.	0.3	0.8	0.1	0.4		-1.0							44.8	38.4	37.8	0	N 2	NNW 1	5	8	10		
9.	-1.1	-1.4	-1.4	-1.3		-2.1							41.9	47.3	50.4	WSW 2	WSW 1	W 1	8	8	10	0.2	✱123
10.	-1.4	-0.4	-6.7	-2.8		-3.2							50.3	51.6	53.3	SE 2	SSW 3	0	8	6	0	1.3	
11.	-4.7	-3.7	-3.7	-4.0		-6.7							53.6	52.5	50.6	ENE 3	E 2	0	0	0	0		
12.	-3.2	-4.3	-5.2	-4.2		-6.3							57.8	63.4	60.2	0	SSE 1	0	10	5	8	1.0	✱1
13.	-5.4	-4.2	-4.9	-4.8		-6.8							58.5	58.0	56.1	E 1	N 2	N 1	0	0	0		
14.	-4.8	-4.4	-5.2	-4.8		-8.2							60.7	61.1	61.6	E 1	0	0	0	0	0		
15.	-5.2	-4.4	-5.2	-4.9		-7.1							61.8	62.3	63.3	E 2	E 2	0	6	3	6		
16.	-4.6	-5.9	-5.7	-5.4		-6.6							64.5	63.5	63.1	E 1	0	E 2	10	10	0		
17.	-8.1	-7.2	-2.1	-5.8		-9.3							62.5	62.5	63.4	E 2	E 1	E 1	0	2	5		
18.	0.8	4.6	7.8	4.4		-9.4							66.4	66.2	65.9	E 1	WSW 1	SSE 3	10	10	10		●3
19.	5.7	7.8	5.3	6.3		-0.4							64.5	65.8	67.6	SSW 4	SSW 4	0	10	8	0	5.8	●1
20	7.0	7.3	6.8	7.0		2.6							67.6	67.6	67.3	SSE 3	SSE 3	SSW 2	10	10	8		
21.	7.1	6.8	4.1	6.0		3.2							68.0	68.4	69.0	SSW 3	SSW 3	SE 1	8	10	10		●3
22	-0.2	0.7	-0.7	-0.1		-1.3							71.9	70.8	69.5	0	E 1	E 1	5	3	5	2.1	
23.	-0.9	-1.2	-0.2	-0.8		-2.7							66.8	66.1	66.0	E 1	E 2	0	10	10	10		
24.	2.1	1.7	2.1	2.0		-2.4							68.9	72.2	68.3	SW 4	E 3	SW 2	10	10	5	1.1	✱12
25.	2.3	5.1	5.1	4.2		-2.1							66.1	65.5	65.6	SSW 1	SW 3	SW 5	8	5	10	1.9	●2
26.	4.1	2.9	1.8	2.9		-1.0							67.8	67.3	68.2	SW 5	SW 4	SW 5	3	10	10	6.5	●13
27.	1.7	2.3	0.8	1.6		-0.4							68.1	65.9	65.1	SSW 4	SSW 4	SW 4	10	10	10	8.4	●123
28.	-3.3	-4.0	-5.2	-4.2		-4.3							62.5	63.8	66.4	N 3	N 3	N 1	10	10	3	4.2	✱12
29.	-7.8	-8.0	-8.2	-8.0		-12.1							62.8	61.8	60.6	E 1	0	E 1	5	1	1		
30.	-6.2	-5.7	-6.2	-6.0		-10.3							61.6	61.7	60.9	SSE 2	SW 1	SW 3	10	8	10		✱3
31.	-6.2	-6.7	-6.7	-6.5		-8.5							59.9	59.1	57.3	E 1	E 1	E 2	10	6	10	0.5	
Midd.	-0.3	0.3	-0.5	-0.2		-3.3							761.9	761.9	761.5	1.9	1.9	1.6	7.0	6.5	6.2	38.3	

UPERNIVIK. **NOVEMBER.** **1880.**

Dag	Thermometer. Celsius.						Fugtighedsgrad			Damptryk			Barometer.			Vindens Retn. og Styrke			Skydække			Ned-	Anmærkn:
	8.	2.	9.	Middel	Max.	Min.	8.	2.	9.	8.	2.	9	8.	2.	9.	8.	2	9.	8.	2.	9.	bör	
1.	-6.8	-6.4	-7.2	-6.8		-9.3							756.7	758.6	760.7	0	0	ESE 1	10	6	10		
2.	-6.7	-11.2	-8.7	-8.9		-8.2							59.6	53.6	52.6	ESE 1	E 1	E 1	10	1	0	0.8	*1.2
3.	-8.6	-7.0	-7.4	-7.7		-13.2							49.2	49.8	51.9	E 2	NE 1	0	5	10	10	3.8	*2.3
4.	-7.4	-6.9	-6.7	-7.0		-9.6							57.6	60.8	62.2	SW 1	SW 2	SSW 1	10	10	10	5.0	*2
5.	-5.6	-7.9	-8.2	-7.2		-8.8							62.4	61.9	61.6	SSE 1	E 1	E 2	6	1	2		
6.	-7.6	-6.9	-7.2	-7.2		-10.2							63.7	65.1	65.2	0	0	E 1	10	10	10		*1
7.	-7.2	-8.3	-8.1	-7.9		-10.0							60.2	54.7	49.5	E 2	E 2	0	10	1	0		
8.	-3.7	-4.4	-3.9	-4.0		-10.4							53.9	56.4	58.8	E 1	S 2	SSW 1	10	10	10		*23
9.	-5.7	-6.4	-6.8	-6.3		-6.9							59.8	59.8	59.7	NNE 1	N 2	N 3	5	5	10	0.5	
10.	-9.7	-9.2	-9.9	-9.6		-11.0							59.5	59.7	60.0	N 2	N 2	E 1	10	8	10		
11.	-10.9	-8.0	-10.7	-9.9		-12.2							61.7	61.8	59.5	E 1	E 1	E 1	10	10	10		
12.	-12.0	-12.2	-11.8	-12.0		-12.8							61.3	61.7	62.8	0	E 2	E 2	8	3	10		
13.	-13.2	-12.0	-12.7	-12.6		-14.4							64.2	64.0	60.8	E 1	E 1	0	2	7	1		
14.	-12.6	-12.1	-9.7	-11.5		-14.3							60.6	58.5	55.6	0	E 1	E 2	1	1	0		
15.	-8.3	-8.3	-6.9	-7.8		-13.8							54.7	56.1	57.4	E 1	E 1	0	0	3	5		
16.	-7.6	-7.3	-8.2	-7.7		-9.9							57.5	56.1	54.1	0	E 1	E 1	10	5	5	0.7	*1
17.	-8.7	-8.2	-6.7	-7.9		-10.6							49.8	49.0	50.7	E 1	E 1	NE 1	5	5	5		
18.	-6.1	-6.8	-7.7	-6.9		-10.0							55.3	57.1	57.5	S 1	E 1	E 2	10	10	8		*1
19.	-11.8	-12.0	-12.4	-12.1		-12.9							55.3	53.5	51.9	E 1	E 1	0	1	1	0		
20	-9.4	-7.8	-9.6	-8.9		-13.8							50.7	50.9	51.1	E 1	ESE 2	E 1	10	10	5		
21.	-8.4	-9.0	-10.2	-9.2		-10.6							52.8	52.8	52.9	E 1	E 1	E 1	10	3	1		♔3
22	-15.2	-8.6	-8.9	-10.9		-15.2							47.7	45.7	43.9	0	E 1	E 1	4	10	10		
23.	-9.3	-9.7	-10.1	-9.7		-15.2							41.2	36.8	38.5	E 1	E 1	E 1	8	8	5		
24.	-10.2	-10.8	-10.0	-10.3		-11.7							36.7	36.0	37.1	0	E 1	0	10	5	10		*3
25.	-9.3	-8.7	-10.1	-9.4		-11.5							40.3	41.1	42.5	E 1	0	N 2	10	8	10	1.8	*3
26.	-9.7	-10.2	-10.2	-10.0		-11.3							44.7	45.5	47.3	N 2	N 1	0	5	10	8	0.4	
27.	-9.9	-10.6	-11.9	-10.8		-11.7							49.5	49.5	49.8	N 2	0	0	10	5	5		*1
28.	-12.9	-13.7	-13.8	-13.5		-13.5							51.0	51.8	50.0	E 1	NE 2	0	8	5	5		
29.	-13.6	-13.3	-14.2	-13.7		-17.1							53.0	53.4	56.7	0	E 1	E 1	8	5	5		
30.	-13.7	-13.4	-15.1	-14.1		-14.9							60.2	62.1	63.9	E 1	E 1	ENE 1	5	10	2		♔3
31.																							
Midd.	-9.4	-9.2	-9.5	-9.4		-11.8							754.4	754.1	754.2	0.9	1.1	0.9	7.2	6.2	6.1	13.0	

DECEMBER.

Dag	8.	2.	9.	Middel	Max.	Min.	8.	2.	9.	8.	2.	9	8.	2.	9.	8.	2	9.	8.	2.	9.	Nedbör	Anmærkn:
1.	-14.2	-13.8	-14.3	-14.1		-16.1							766.6	767.1	766.9	E 2	E 1	0	10	10	10		
2.	-14.7	-15.2	-16.1	-15.3		-15.7							66.6	65.5	63.2	E 1	NE 1	NE 1	10	10	10		
3.	-16.9	-16.9	-16.7	-16.8		-17.8							59.0	55.6	54.3	NE 1	NE 2	E 1	10	10	10		
4.	-17.7	-18.2	-17.9	-17.9		-18.2							50.2	48.2	46.5	NW 1	NE 1	NNE 1	10	10	10		
5.	-16.7	-16.4	-15.1	-16.1		-18.5							46.1	46.7	47.5	E 1	E 1	E 1	8	10	10		
6.	-14.7	-14.7	-14.2	-14.5		-18.8							49.4	52.4	55.3	W 1	W 1	WSW 1	5	8	5		
7.	-13.2	-13.9	-15.2	-14.1		-16.0							57.6	57.3	57.1	0	E 1	E 1	5	8	2		
8.	-14.7	-14.4	-12.8	-14.0		-17.5							56.1	55.3	54.3	E 1	S 1	E 1	10	10	5		
9.	-11.4	-12.1	-17.8	-13.8		-15.7							44.4	41.6	46.0	E 1	N 4	N 4	5	10	10	0.9	*23
10.	-22.7	-22.7	-22.7	-22.7		-22.7							51.9	54.0	55.6	NNW 4	W 1	0	5	5	8		
11.	-20.7	-19.2	-18.6	-19.5		-23.5							60.5	63.0	63.6	E 1	E 1	E 1	4	5	5		*3
12.	-13.8	-16.6	-14.0	-14.8		-21.6							62.9	65.2	67.3	SSE 1	0	0	8	5	10		
13.	-11.1	-13.6	-13.2	-12.6		-16.6							67.8	68.4	67.4	ESE 1	E 1	E 1	8	1	0	0.3	
14.	-12.4	-11.7	-11.8	-12.0		-14.4							64.1	64.6	65.3	E 1	E 1	E 1	0	0	0		
15.	-11.8	-11.8	-14.3	-12.6		-13.8							66.8	68.5	68.0	E 1	E 1	E 1	0	0	3		
16.	-14.4	-13.2	-13.1	-13.6		-16.0							66.3	66.5	67.8	E 1	E 1	E 1	0	0	0		
17.	-10.4	-10.4	-10.6	-10.5		-16.7							72.4	72.8	73.3	E 2	E 1	E 3	0	0	0		
18.	-9.2	-9.9	-10.7	-9.9		-12.7							70.6	68.8	67.7	E 2	E 2	E 1	2	2	0		
19.	-11.4	-11.7	-11.1	-11.4		-12.9							66.9	67.1	67.3	0	E 1	E 1	4	4	3		
20	-11.3	-10.9	-8.6	-10.3		-13.2							66.5	65.9	65.2	E 1	E 1	E 1	2	3	10		
21.	-9.4	-10.9	-12.7	-11.0		-12.8							65.0	65.1	65.7	0	0	0	5	5	5		
22	-14.3	-16.4	-16.9	-15.9		-15.4							66.1	65.6	65.6	E 1	E 1	E 1	4	1	3		
23.	-14.1	-12.1	-8.6	-11.6		-18.5							66.0	66.2	66.8	E 1	E 1	0	10	10	10		
24.	-8.9	-8.0	-8.1	-8.3		-17.9							62.5	62.5	63.3	S 1	SW 3	SW 2	10	8	10		
25.	-15.2	-15.2	-15.9	-15.4		-15.6							61.4	61.4	62.0	S 1	E 1	E 1	5	5	5		
26.	-15.1	-13.7	-15.2	-14.7		-15.9							60.7	60.2	59.3	E 1	E 1	0	5	5	6		♔3
27.	-15.2	-15.1	-16.2	-15.5		-15.4							56.5	56.3	55.4	S 1	S 1	E 1	10	5	10	0.4	*1
28.	-16.4	-16.7	-15.6	-16.2		-16.4							57.8	59.9	61.0	SW 1	E 1	E 3	10	10	0		♔3
29.	-15.8	-15.4	-15.4	-15.5		-18.1							62.1	61.3	57.9	E 3	E 3	E 3	2	3	0		
30.	-20.2	-20.2	-20.7	-20.4		-21.0							43.8	40.0	37.8	E 1	0	0	0	0	0		
31.	-21.9	-21.8	-21.4	-21.7		-23.2							24.2	16.3	17.6	0	E 1	WSW 1	0	1	3		
Midd.	-14.5	-14.6	-14.7	-14.6		-17.1							759.3	759.0	759.1	1.1	1.2	1.1	5.4	5.3	5.3	1.6	

Nordlig Bredde (Latitude N): 62°15'. **KLAKSVIG.** Höjde over Havet (Altitude) ?
Vestlig Længde fra Gr. (Longitude O): 6°39'. **1880.** Observator Handelsbetjent Lützen.

Iagttagelsestider. (heures d'observation). 8 a.m., 2 p.m. et 9 p.m.		Januar	Februar	Marts	April	Mai	Juni	Juli	August	September	Oktober	November	December	Aar (année)
Thermometer. Celsius.	Middel (moyenne)	5.4								10.8	3.9	3.6	1.3	-
	Middel Maximum													
	Middel Minimum													
	Middel Variation													
	Maalt Maximum	10.2								16.8	10.9	12.8	10.8	-
	Maalt Minimum	-1.4								5.2	-4.2	-5.4	-9.1	-
Fugtighedsgrad (hum. rel.)	Middel													
Damptryk (tens. d. vap.)	Middel													
Skydække (nébulosité)	Middel	7.7								7.2	7.8	7.6	8.4	-
Nedbör (haut. d. pl.)	Sum	206.5								90.7	79.3	188.3	195.2	-
Dage med: (jours de):	Nedbör • ✱ ▲	20								24	25	28	29	-
	Sne ✱	5								-	15	7	20	-
	Hagl ▲	-								-	-	2	-	-
	Taage ≡	1								8	-	-	1	-
	Torden K	-								-	-	1	-	-
	Frost (froid)	-								-	-	-	-	-
	Storm (tempête)	3								-	3	2	5	-

Nordlig Bredde (Latitude N): 61°39'. **KVALBØ.** Höjde over Havet (Altitude) ?
Vestlig Længde fra Gr. (Longitude O): 7°6'. **1880.** Observator Lærer Skaalum.

Iagttagelsestider. (heures d'observation). 8 a.m., 2 p.m. et 9 p.m.		Januar	Februar	Marts	April	Mai	Juni	Juli	August	September	Oktober	November	December	Aar (année)
Thermometer. Celsius.	Middel (moyenne)	6.3	5.5	6.8	8.1	9.3	11.2	12.3	14.6	12.1	5.4	4.5	2.0	8.2
	Middel Maximum													
	Middel Minimum													
	Middel Variation													
	Maalt Maximum	10.0	9.5	12.8	12.2	14.5	15.1	15.8	20.0	16.0	11.2	10.3	10.2	20.0
	Maalt Minimum	0.0	-3.5	1.5	2.0	3.5	5.5	9.0	10.5	6.1	-2.5	-9.0	-9.5	-9.5
Fugtighedsgrad (hum. rel.)	Middel													
Damptryk (tens. d. vap.)	Middel													
Skydække (nébulosité)	Middel	8.2	8.1	7.4	7.2	7.3	7.2	8.3	8.3	7.4	8.2	8.5	8.0	7.8
Nedbör (haut. d. pl.)	Sum	103.6	113.1	87.7	85.6	76.5	57.9	38.9	34.6	102.1	59.9	123.9	68.0	—
Dage med: (jours de):	Nedbör • ✱ ▲	18	18	5	10	9	8	8	10	15	9	9	16	135
	Sne ✱	1	2	-	-	-	-	-	-	-	6	1	9	19
	Hagl ▲	-	-	-	-	-	-	-	-	-	-	-	-	-
	Taage ≡	3	-	-	-	1	3	5	8	3	-	-	1	24
	Torden K	1	-	-	-	-	-	-	2	-	-	-	-	3
	Frost (froid)	-	-	-	-	-	-	-	-	-	-	-	-	-
	Storm (tempête)	2	4	-	-	1	-	-	-	-	-	2	4	13

Nordlig Bredde (Latitude N): 62° 9'. **MYGGENÆS.** Höjde over Havet (Altitude) ?
Vestlig Længde fra Gr. (Longitude O): 7°40'. **1880.** Observator, Abrahamsen.

Iagttagelsestider. (heures d'observation). 8 a.m., 2 p.m. et 9 p.m.		Januar	Februar	Marts	April	Mai	Juni	Juli	August	September	Oktober	November	December	Aar (année)
Thermometer. Celsius.	Middel (moyenne)	5.1	4.5	5.9	7.1	8.0	10.1	10.8	12.8	10.6	4.7	3.7	1.0	7.0
	Middel Maximum													
	Middel Minimum													
	Middel Variation													
	Maalt Maximum	8.7	8.3	10.8	11.8	13.3	16.2	14.8	16.3	14.8	10.8	9.7	9.8	16.3
	Maalt Minimum	-0.8	-4.1	0.2	1.4	2.3	4.3	7.8	8.8	5.4	-3.2	-5.2	-9.2	-9.2
Fugtighedsgrad (hum. rel.)	Middel													
Damptryk (tens. d. vap.)	Middel													
Skydække (nébulosité)	Middel	8.7	8.4	7.3	8.2	8.5	8.4	9.2	9.8	8.2	8.8	8.9	8.7	8.6
Nedbör (haut. d. pl.)	Sum	79.4	100.6	36.5	53.8	66.1	62.3	35.8	41.4	120.1	53.5	90.4	101.1	841.0
Dage med: (jours de):	Nedbör • * ▲	25	28	16	22	17	13	9	19	22	20	16	27	234
	Sne *	2	5	2	"	"	"	"	"	"	4	2	12	27
	Hagl ▲	"	1	-	"	"	"	-	"	"	4	1	2	8
	Taage ≡	8	2	7	4	6	15	16	24	16	3	2	3	106
	Torden K	"	"	"	"	"	"	"	"	"	"	"	1	1
	Frost (froid)	–	–	–	–	–	–	–	–	–	–	–	–	–
	Storm (tempête)	1	1	2	"	"	"	"	"	"	2	1	1	8

Nordlig Bredde (Latitude N): 62° 21'. **GJOV.** Höjde over Havet (Altitude) ?
Vestlig Længde fra Gr. (Longitude O): 6°58'. **1880.** Observator Lærer O. Dahl.

Iagttagelsestider. (heures d'observation). 8 a.m., 2 p.m. et 9 p.m.		Januar	Februar	Marts	April	Mai	Juni	Juli	August	September	Oktober	November	December	Aar (année)
Thermometer. Celsius.	Middel (moyenne)	5.2	4.2	5.7	7.1	8.1	10.6	11.0	14.8	11.2	4.9	3.5	1.3	7.3
	Middel Maximum													
	Middel Minimum													
	Middel Variation													
	Maalt Maximum	11.0	9.8	10.0	11.2	12.8	17.3	16.0	21.3	16.4	11.6	9.8	11.8	21.3
	Maalt Minimum	-1.6	-5.0	0.0	1.8	2.0	3.9	7.9	9.4	4.8	-3.7	-5.2	-9.2	-9.2
Fugtighedsgrad (hum. rel.)	Middel													
Damptryk (tens. d. vap.)	Middel													
Skydække (nébulosité)	Middel	8.4	8.0	7.3	8.0	7.8	7.6	8.2	7.7	8.2	8.9	9.0	9.2	8.2
Nedbör (haut. d. pl.)	Sum	321.0	299.8	119.3	154.6	91.1	64.4	117.4	30.8	164.0	132.3	207.3	-	-
Dage med: (jours de):	Nedbör • * ▲	25	25	12	15	13	10	10	8	19	16	17	19	189
	Sne *	3	7	1	"	4	"	"	"	"	8	6	14	43
	Hagl ▲	"	"	"	"	"	"	"	"	"	"	"	"	"
	Taage ≡	6	4	9	6	6	12	10	13	1	3	4	1	75
	Torden K	"	"	"	"	"	"	"	"	"	"	"	"	"
	Frost (froid)	–	–	–	–	–	–	–	–	–	–	–	–	–
	Storm (tempête)	"	"	1	"	"	"	"	"	"	"	2	"	3

Nordlig Bredde (Latitude N): 64°30'. **PAPEY.** Höjde over Havet (Altitude) ?

Vestlig Længde fra Gr. (Longitude O): 14°13'. **1880.** Observator: Fisker Thorvardarson.

Iagttagelsestider. (heures d'observation). 8 a.m., 2 p.m. et 9 p.m.		Januar	Februar	Marts	April	Mai	Juni	Juli	August	September	Oktober	November	December	Aar (année)
Thermometer. Celsius.	Middel (moyenne)	1.7	1.0	2.4	4.7	4.7	6.5	8.6	9.6	7.6	1.5	-1.8	-6.3	3.4
	Middel Maximum													
	Middel Minimum													
	Middel Variation													
	Maalt Maximum	7.7	6.0	6.8	10.0	10.8	13.7	17.0	14.8	11.4	9.4	4.9	6.6	17.0
	Maalt Minimum	-4.3	-15.0	-8.6	-1.6	-1.0	2.3	4.0	6.5	1.0	-9.0	-14.6	-19.5	-19.5
Fugtighedsgrad (hum. rel.)	Middel													
Damptryk (tens. d. vap.)	Middel													
Skydække (nébulosité)	Middel													
Nedbör (haut. d. pl.)	Sum													
Dage med: (jours de):	Nedbör • ∗ ▲	10	10	10	5	8	7	1	7	15	5	15	14	107
	Sne ∗	3	4	2	•	4	„	•	•	„	4	9	11	37
	Hagl ▲	•	..	..	..	..	..	..	..	..	•	•	•	„
	Taage ≡	7	10	16	12	13	23	26	21	13	5	13	5	164
	Torden ⱪ	1	1	..	..	..	..	•	..	..	•	•	•	2
	Frost (froid)	–	–	–	–	–	–	–	–	–	–	–	–	–
	Storm (tempête)	9	9	3	2	1	2	•	2	5	4	7	15	59

Nordlig Bredde (Latitude N): 65° 0'. **VALTJOFSSTAD.** Höjde over Havet (Altitude) ?

Vestlig Længde fra Gr. (Longitude O): 15°1'. **1880.** Observator Provst Halldórsson.

Iagttagelsestider. (heures d'observation). 8 a.m., 2 p.m. et 9 p.m.		Januar	Februar	Marts	April	Mai	Juni	Juli	August	September	Oktober	November	December	Aar (année)
Thermometer. Celsius.	Middel (moyenne)							13.8	14.2	7.4	0.4	-4.7	-9.4	–
	Middel Maximum													
	Middel Minimum							8.3	9.3	4.5	-3.3	-8.2	-13.1	–
	Middel Variation													
	Maalt Absolut Maximum							24.5	–	16.3	12.4	6.2	7.1	–
	Maalt Absolut Minimum							1.8	4.0	-3.7	-14.3	-20.5	-23.2	–
Fugtighedsgrad (hum. rel.)	Middel													
Damptryk (tens. d. vap.)	Middel													
Skydække (nébulosité)	Middel							4.1	4.0	6.5	5.2	6.2	6.3	–
Nedbör (haut. d. pl.)	Sum													
Dage med: (jours de):	Nedbör • ∗ ▲							3	7	15	7	16	16	–
	Sne ∗							•	•	1	7	13	15	–
	Hagl ▲							•	•	•	•	•	•	–
	Taage ≡							3	6	9	•	9	5	–
	Torden ⱪ							•	•	•	•	•	•	–
	Frost (froid)							•	•	1	26	29	29	–
	Storm (tempête)							–	–	–	–	–	–	–

Nordlig Bredde (Latitude N): 66°9.' | **SIGLUFJORD.** | *Höjde over Havet (Altitude)* ?
Vestlig Længde fra Gr. (Longitude O): 18°57.' | **1880.** | *Observator.* Faktor Pálsson.

Iagttagelsestider. (heures d'observation). 8 a.m. et 9 p.m.		Januar	Februar	Marts	April	Mai	Juni	Juli	August	September	Oktober	November	December	Aar (année)
Thermometer. Celsius.	Middel (moyenne)								12.2	4.6	-1.2	-5.0	-8.9	-
	Middel { Maximum													
	Middel { Minimum													
	Middel { Variation													
	Maalt { Maximum													
	Maalt { Minimum								8.1	-1.4	-10.4	-15.4	-19.4	-
Fugtighedsgrad (hum. rel.)	Middel													
Damptryk (tens. d. vap.)	Middel													
Skydække (nébulosité)	Middel													
Nedbör (haut. d. pl.)	Sum													
Dage med: (jours de):	Nedbör • ✱ ▲								-	-	-	17	18	-
	Sne ✱								-	-	-	15	17	-
	Hagl ▲								-	-	-	2	1	-
	Taage ≡								-	-	-	2	„	-
	Torden ☈								-	-	-	„	„	-
	Frost (froid)								-	-	-	30	-	-
	Storm (tempête)								-	-	-	-	-	-

Nordlig Bredde (Latitude N): 65°28.' | **SAURBÆR.** | *Höjde over Havet (Altitude)* ?
Vestlig Længde fra Gr. (Longitude O): 18°15.' | **1880.** | *Observator* Arne Thorsteinsson.

Iagttagelsestider. (heures d'observation). 8 a.m. 2 p.m. et 9 p.m.		Januar	Februar	Marts	April	Mai	Juni	Juli	August	September	Oktober	November	December	Aar (année)
Thermometer. Celsius.	Middel (moyenne)											-6.0	-10.7	-
	Middel { Maximum													
	Middel { Minimum													
	Middel { Variation													
	Maalt { Maximum											4.5	5.1	-
	Maalt { Minimum											-24.0	-23.0	-
Fugtighedsgrad (hum. rel.)	Middel													
Damptryk (tens. d. vap.)	Middel													
Skydække (nébulosité)	Middel											-	5.5	-
Nedbör (haut. d. pl.)	Sum													
Dage med: (jours de):	Nedbör • ✱ ▲											-	14	-
	Sne ✱											-	14	-
	Hagl ▲											-	„	-
	Taage ≡											-	8	-
	Torden ☈											-	„	-
	Frost (froid)											-	-	-
	Storm (tempête)											-	-	-

Nordlig Bredde (Latitude N): 65°50'. **SKAGESTRAND.** *Höjde over Havet (Altitude) 20.m*
Vestlig Længde fra Gr. (Longitude O): 20°20'. **1880.** *Observator, Faktor Hillebrandt jr. Faktor O. P. Möller.*

Iagttagelsestider. (heures d'observation). 8 a.m., 2 p.m. et 9 p.m.		Januar	Februar	Marts	April	Mai	Juni	Juli	August	September	Oktober	November	December	Aar (année)
Thermometer. Celsius.	Middel (moyenne)	-0.4	-2.1	2.2	4.4	5.8	10.2	11.7	10.8	5.4				–
	Middel Maximum													
	Middel Minimum													
	Middel Variation													
	Maalt Maximum	5.7	6.4	10.4	10.4	11.4	15.3	19.9	16.4	14.4				19.9
	Maalt Minimum	-11.0	-12.9	-12.1	-2.1	-2.1	6.3	4.2	7.7	0.3				–
Fugtighedsgrad (hum. rel.)	Middel													
Damptryk (tens. d. vap.)	Middel													
Skydække (nébulosité)	Middel	3.6	6.3	5.1	4.0	4.4	3.7	4.9	5.3	5.6				–
Nedbör (haut. d. pl.)	Sum													
Dage med: (jours de):	Nedbör ● ✱ ▲	4	13	8	4	6	6	5	4	10				–
	Sne ✱	4	13	5	1	4	„	„	„	1				–
	Hagl ▲	„	„	„	„	1	„	„	„	„				–
	Taage ≡	„	„	6	2	„	4	9	6	„				–
	Torden K	„	„	„	„	„	„	„	„	„				–
	Frost (froid)	–	–	–	–	–	–	–	–	–				–
	Storm (tempête)	„	2	„	1	1	„	„	„	1				–

Nordlig Bredde (Latitude N): 64°9'. **REYKJAVIG.** *Höjde over Havet (Altitude) ?*
Vestlig Længde fra Gr. (Longitude O): 22°0'. **1880.** *Observator Adjunkt S. Sigurdarson.*

Iagttagelsestider. (heures d'observation). 8 a.m., 2 p.m. et 9 p.m.		Januar	Februar	Marts	April	Mai	Juni	Juli	August	September	Oktober	November	December	Aar (année)
Thermometer. Celsius.	Middel (moyenne)					6.9	11.0	13.5	13.0	8.6	2.4	-1.3	-6.1	–
	Middel Maximum													
	Middel Minimum					–	7.4	10.2	10.0	5.0	-0.4	-3.7	-9.7	–
	Middel Variation													
	Absolut Maximum													
	Absolut Minimum					–	2.4	5.0	5.9	1.7	-7.6	-13.5	-18.7	–
Fugtighedsgrad (hum. rel.)	Middel													
Damptryk (tens. d. vap.)	Middel													
Skydække (nébulosité)	Middel					–	–	–	–	–	–	6 5	5.4	–
Nedbör (haut. d. pl.)	Sum													
Dage med: (jours de):	Nedbör ● ✱ ▲					–	12	7	16	15	7	12	13	–
	Sne ✱					–	„	„	„	„	„	8	7	–
	Hagl ▲					–	1	„	„	„	„	„	1	–
	Taage ≡					–	6	1	1	„	1	2	1	–
	Torden K					–	„	„	„	„	„	„	„	–
	Frost (froid)					–	„	„	„	„	20	21	27	–
	Storm (tempête)					–	–	–	–	–	–	–	–	–

Nordlig Bredde (Latitude N): 64° 4'.
Vestlig Længde fra Gr. (Longitude O): 22° 0'.

HAVNEFJORD.
1880.

Höjde over Havet (Altitude) ♀. 3m.
Observator: Faktor Zimsen.

Iagttagelsestider. (heures d'observation.) 8 a.m., 2 p.m. et 9 p.m.		Januar	Februar	Marts	April	Mai	Juni	Juli	August	September	Oktober	November	December	Aar (année)
Thermometer. Celsius.	Middel (moyenne)	0.7	-0.9	3.9	5.4	6.1	10.1	12.9	12.5	7.6	1.9	-1.7	-6.8	4.3
	Middel Maximum													
	Middel Minimum													
	Middel Variation													
	Maalt Maximum	7.4	5.2	8.9	11.4	12.4	20.1	18.6	17.4	13.2	10.7	7.3	7.9	20.1
	Maalt Minimum	-6.6	-15.8	-7.6	-1.1	-0.3	4.2	9.4	7.7	2.9	-9.1	-15.6	-19.1	-19.1
Fugtighedsgrad (hum. rel.)	Middel													
Damptryk (tens. d. vap.)	Middel													
Skydække (nébulosité)	Middel	7.1	6.6	7.0	6.6	7.3	7.6	6.8	7.8	6.8	4.9	6.3	5.9	6.7
Nedbör (haut. d. pl.)	Sum													
Dage med: (jours de):	Nedbör ● ✳ ▲	22	12	18	18	15	14	9	19	16	11	13	15	182
	Sne ✳	8	8	2	2	2	"	"	"	1	"	7	9	39
	Hagl ▲	3	1	"	1	3	"	"	"	"	1	"	1	10
	Taage ≡	3	"	"	1	1	2	1	"	"	"	"	"	8
	Torden K	1	1	"	"	1	"	"	"	"	"	"	"	3
	Frost (froid)	–	–	–	–	–	–	–	–	–	–	–	–	–
	Storm (tempête)	1	"	2	"	"	"	"	1	"	"	"	2	6

Nordlig Bredde (Latitude N): 63° 26'.
Vestlig Længde fra Gr. (Longitude O): 20° 18'.

VESTMANØ.
1880.

Höjde over Havet (Altitude) ♀. 8m.
Observator Doktor Jónsson.

Iagttagelsestider. (heures d'observation.) 8(9) a.m., 2 p.m. et 9 p.m.		Januar	Februar	Marts	April	Mai	Juni	Juli	August	September	Oktober	November	December	Aar (année)
Thermometer. Celsius.	Middel (moyenne)	2.7	1.5	5.4	6.2	7.1	9.5	12.8	12.4	9.0	3.9	1.4	-3.0	5.7
	Middel Maximum													
	Middel Minimum													
	Middel Variation													
	Maalt Maximum	7.4	6.6	9.2	10.6	11.1	15.2	16.8	16.3	12.7	10.4	7.6	8.3	16.8
	Maalt Minimum	-5.3	-13.1	-3.7	1.5	2.1	6.3	9.1	9.8	5.4	-6.7	-12.4	-17.8	-17.8
Fugtighedsgrad (hum. rel.)	Middel													
Vandets Varme.	Middel	5.0	4.4	6.5	7.6	9.0	10.6	12.5	13.1	10.4	7.0	5.0	2.4	7.8
Skydække (nébulosité)	Middel	6.6	7.2	7.9	6.4	5.6	5.8	6.1	7.0	6.2	4.3	6.1	5.9	6.3
Nedbör (haut. d. pl.)	Sum	–	–	–	–	–	–	–	–	–	–	118.4	85.3	–
Dage med: (jours de):	Nedbör ● ✳ ▲	21	22	21	19	13	10	7	20	22	12	18	17	202
	Sne ✳	7	10	2	1	"	"	"	"	"	2	4	8	34
	Hagl ▲	2	5	"	1	2	"	"	"	"	"	"	2	12
	Taage ≡	4	"	7	6	6	9	9	5	3	2	2	2	55
	Torden K	"	"	1	"	"	"	"	"	1	"	"	"	2
	Frost (froid)	–	–	–	–	–	–	–	–	–	–	–	–	–
	Storm (tempête)	1	5	5	1	"	"	"	"	1	"	2	5	20

Nordlig Bredde (Latitude N): 63°52'. Vestlig Længde fra Gr. (Longitude O): 21°12'.

ØREBÆK. 1880.

Höjde over Havet (Altitude) 6m. Observator: Assistent P. Nielsen.

Iagttagelsestider. (heures d'observation). 8 a.m., 2 p.m. et 9 p.m.		Januar	Februar	Marts	April	Mai	Juni	Juli	August	September	Oktober	November	December	Aar (année)
Thermometer. Celsius.	Middel (moyenne)						10.8	13.3	12.9	8.1	1.4	-2.5	-7.3	–
	Middel Maximum						–	17.3	16.4	11.5	5.1	-0.2	-4.5	–
	Middel Minimum						–	9.7	9.7	4.6	-1.4	-5.1	-10.6	–
	Middel Variation						–	7.6	6.7	6.9	6.5	4.9	6.1	–
	Absolut Maximum						–	20.3	20.1	13.9	10.2	8.6	7.7	–
	Absolut Minimum						–	6.1	4.8	0.9	-10.1	-16.6	-19.6	–
Fugtighedsgrad (hum. rel.)	Middel													
Damptryk (tens. d. vap.)	Middel													
Skydække (nébulosité)	Middel						–	–	–	5.9	4.0	6.1	5.5	–
Nedbör (haut. d. pl.)	Sum						–	21.4	102.1	123.8	43.5	139.9	57.4	–
Dage med: (jours de):	Nedbör • ✻ ▲						–	15	24	22	8	18	13	–
	Sne ✻						–	"	"	"	"	7	9	–
	Hagl ▲						–	"	–	"	1	2	"	–
	Taage ≡						–	4	–	1	2	3	"	–
	Torden K						–	2	–	"	"	"	"	–
	Frost (froid)						–	"	"	"	20	21	27	–
	Storm (tempête)						–	"	–	"	"	"	2	–

Nordlig Bredde (Latitude N): 64°4'. Vestlig Længde fra Gr. (Longitude O): 20°20'.

HREPPHÓLUM. 1880.

Höjde over Havet (Altitude) c. 150m. Observator Pastor V. Briem.

Iagttagelsestider. (heures d'observation). 8 a.m., 2 p.m. et 9 p.m.		Januar	Februar	Marts	April	Mai	Juni	Juli	August	September	Oktober	November	December	Aar (année)
Thermometer. Celsius.	Middel (moyenne)							13.5	12.2	7.2	0.1	-3.3	-8.3	–
	Middel Maximum													
	Middel Minimum							–	8.6	4.7	-3.0	-6.7	-12.2	–
	Middel Variation													
	Maalt Absolut Maximum							–	18.4	14.9	9.4	7.0	5.4	–
	Maalt Absolut Minimum							–	3.8	0.9	-11.8	-19.1	-21.6	–
Fugtighedsgrad (hum. rel.)	Middel													
Damptryk (tens. d. vap.)	Middel													
Skydække (nébulosité)	Middel													
Nedbör (haut. d. pl.)	Sum													
Dage med: (jours de):	Nedbör • ✻ ▲							–	16	13	7	13	14	–
	Sne ✻							–	"	"	"	7	10	–
	Hagl ▲							–	"	"	"	"	"	–
	Taage ≡							–	"	"	2	3	"	–
	Torden K							–	"	"	"	"	"	–
	Frost (froid)							–	"	"	22	26	28	–
	Storm (tempête)							–	–	–	–	–	–	–

Nordlig Bredde (Latitude N): 64°30′
Vestlig Længde fra Gr. (Longitude O): 51°10′

KORNOK.
1880.

Höjde over Havet (Altitude) 3 m.
Observator. Telef Lynge.

Iagttagelsestider. (heures d'observation). 8 a.m., 2 p.m. et 9 p.m.		Januar	Februar	Marts	April	Mai	Juni	Juli	August	September	Oktober	November	December	Aar (année)
Thermometer. Celsius.	Middel (moyenne)	-14.7	-15.0	-8.7	-2.6	1.9				3.0	1.5	-4.7	-6.5	–
	Middel Maximum													
	Middel Minimum													
	Middel Variation													
	Maalt Maximum	5.0	0.9	6.3	6.9	7.3				10.3	6.5	3.1	2.0	–
	Maalt Minimum	-27.1	-25.7	-23.9	-17.1	-2.7				-1.1	-3.5	-13.5	-12.3	-27.1
Fugtighedsgrad (hum. rel.)	Middel													
Damptryk (tens. d. vap.)	Middel													
Skydække (nébulosité)	Middel	7.6	7.5	7.4	7.8	7.3				6.3	7.3	5.8	5.5	–
Nedbör (haut. d. pl.)	Sum	36.5	38.4	26.7	46.1	23.9				20.9	123.4	17.9	5.0	–
Dage med: (jours de):	Nedbör ● ✱ ▲	8	8	5	12	11				5	11	7	6	–
	Sne ✱	8	8	5	10	5				"	5	6	6	–
	Hagl ▲	"	"	"	"	"				"	"	"	"	–
	Taage ≡	3	"	4	4	3				2	5	"	"	–
	Torden ⩙	"	"	"	"	"				"	"	"	"	–
	Frost (froid)	31	29	–	–	–				–	–	30	31	–
	Storm (tempête)	1	1	1	3	"				2	"	"	"	–

Nordlig Bredde (Latitude N): 68°43′
Vestlig Længde fra Gr. (Longitude O): 52°44′

EGEDESMINDE.
1880.

Höjde over Havet (Altitude) 3.8 m.
Observator Kolonibestyrer Thygesen. Volontair Myhre.

Iagttagelsestider. (heures d'observation). 8 a.m., 2 p.m. et 9 p.m.		Januar	Februar	Marts	April	Mai	Juni	Juli	August	September	Oktober	November	December	Aar (année)
Thermometer. Celsius.	Middel (moyenne)	-19.4	-27.6	-19.6	-7.4	-0.2	4.1	7.6	4.8	1.7	0.3	-7.0	-9.4	-6.0
	Middel Maximum													
	Middel Minimum													
	Middel Variation													
	Maalt Maximum	0.4	-9.5	3.8	5.9	5.9	10.6	13.2	10.4	5.6	4.9	0.1	-3.3	13.2
	Maalt Minimum	-33.6	-36.6	-37.7	-20.1	-4.6	-0.9	3.9	0.9	-4.3	-7.1	-13.3	-15.6	-37.7
Fugtighedsgrad (hum. rel.)	Middel													
Damptryk (tens. d. vap.)	Middel													
Skydække (nébulosité)	Middel													
Nedbör (haut. d. pl.)	Sum													
Dage med: (jours de):	Nedbör ● ✱ ▲	9	3	9	7	8	5	12	6	8	9	6	6	88
	Sne ✱	9	3	9	7	6	3	"	3	6	7	6	6	65
	Hagl ▲	"	"	"	"	"	"	"	"	"	"	"	"	"
	Taage ≡	"	"	3	"	"	10	7	8	1	"	"	"	29
	Torden ⩙	"	"	"	"	"	"	"	"	"	"	"	"	"
	Frost (froid)	31	29	31	30	–	–	–	–	–	–	30	31	–
	Storm (tempête)	2	"	"	"	1	3	"	"	1	"	2	"	9

CELSIUS. **HAVETS OVERFLADE** *(Surface de la mer)* **1880.**

Dag	Januar. Thors havn	Papey	Grim sey	Stykkis holm	Februar. Thors havn	Papey	Grim sey	Stykkis holm	Marts. Thors havn	Papey	Grim sey	Stykkis holm	April. Thors havn	Papey	Grim sey	Stykkis holm	Maj Thors havn	Papey	Grim sey	Stykkis holm	Juni. Thors havn	Papey	Grim sey	Stykkis holm
1.	–	1.5		2.5	6.2	2.4		1.4	–	0.6		1.0	–	4.0		2.0	8.0	4.2		4.0	9.5	8.4		7.5
2.	–	1.5		2.2	6.1	2.7		1.2	5.2	0.6		1.0	–	3.4		2.0	8.2	4.1		4.0	9.7	5.0		7.4
3.	7.0	1.5		2.0	6.3	2.6		1.4	–	0.6		1.2	–	3.9		1.8	8.0	3.9		4.2	9.3	5.6		7.2
4.	6.8	2.1		2.2	6.3	1.4		1.6	5.4	1.4		1.0	–	3.4		1.6	7.4	5.2		4.6	–	5.6		7.4
5.	7.3	2.7		2.4	6.2	2.3		1.6	5.5	0.2		1.0	6.8	3.3		1.5	7.6	4.0		4.8	9.0	6.1		7.6
6.	6.3	2.4		2.2	–	2.3		1.4	5.7	-1.1		1.2	6.9	3.4		1.4	6.7	4.2		5.6	8.9	6.1		7.8
7.	7.3	2.9		2.0	5.9	2.7		1.2	5.7	1.0		1.2	6.9	3.5		1.6	6.9	4.2		6.2	8.9	5.2		8.0
8.	–	3.0		2.2	5.9	1.4		1.2	5.8	2.1		1.0	7.3	3.7		2.0	7.0	4.3		6.4	–	5.6		8.0
9.	6.8	2.7		2.4	5.5	2.6		1.4	5.8	1.5		1.3	7.3	4.6		2.1	7.9	5.7		6.5	9.0	6.8		8.5
10.	6.9	2.9		2.2	5.4	2.4		1.6	6.3	1.4		1.2	6.9	4.3		1.8	8.2	5.4		6.8	8.9	6.4		9.0
11.	–	2.5		2.0	–	2.6		1.4	5.5	2.1		1.4	7.4	5.1		2.0	8.0	5.2		6.8	8.9	5.2		9.2
12.	6.7	2.2		2.0	–	3.2		1.2	6.3	2.6		1.2	7.5	5.1		2.0	8.0	4.5		6.8	9.1	4.5		9.5
13.	7.3	1.0		1.8	6.2	3.0		1.2	6.1	2.2		1.4	7.3	3.7		1.8	8.5	6.0		7.0	9.3	6.6		9.8
14.	6.4	0.9		1.8	–	3.9		1.4	6.0	2.6		1.4	6.5	4.2		2.0	8.3	3.8		7.2	9.7	7.4		10.0
15.	6.1	2.1		2.0	6.4	3.5		1.2	5.8	2.7		1.3	6.8	4.2		2.4	7.9	4.7		6.8	9.9	7.1		10.5
16.	5.8	1.3		1.8	–	3.5		1.2	6.2	3.2		1.4	7.3	5.2		2.6	–	5.1		7.0	10.2	6.5		11.0
17	5.8	0.5		1.6	–	3.1		1.2	6.0	2.7		1.4	7.3	4.3		2.8	–	5.9		7.0	10.3	8.6		11.5
18.	–	0.7		1.2	6.0	2.7		1.2	6.3	3.5		1.6	7.7	4.0		2.8	8.1	6.2		7.0	–	8.6		11.8
19.	5.6	0.8		1.4	–	2.3		1.0	6.7	3.5		1.4	7.8	3.7		2.8	8.3	6.7		7.0	10.1	7.0		12.0
20.	6.1	0.9		1.5	6.3	2.9		1.0	6.3	3.6		1.6	7.6	3.9		2.8	8.2	5.7		7.0	9.9	5.7	8.7	12.5
21.	6.3	1.3		1.6	6.0	2.7		1.2	–	3.5		1.6	7.8	4.4		3.0	8.2	5.9		7.2	9.7	6.1	7.7	12.5
22.	5.5	2.0		1.5	5.9	3.1		1.4	6.3	3.7		1.4	7.7	4.2		3.4	8.3	5.3		7.2	9.9	6.3	7.7	12.5
23.	6.0	1.6		1.4	6.2	2.6		1.2	7.0	4.0		1.6	7.3	4.2		3.8	8.1	4.3		7.4	10.1	6.3	7.7	12.6
24.	6.1	2.6		1.4	6.0	2.2		1.4	6.5	3.1		1.4	7.2	4.2		3.6	8.3	4.4		7.0	10.1	7.4	7.7	12.8
25.	6.2	2.7		1.5	5.4	2.2		1.4	6.7	4.1		1.5	7.1	3.5		3.8	8.3	5.9		7.0	10.5	6.4	7.7	12.8
26.	–	2.9		1.4	5.5	-0.5		1.0	7.0	3.8		1.4	7.3	3.4		3.6	–	5.2		7.2	9.7	7.2	7.7	12.4
27.	6.3	1.8		1.2	5.0	1.2		1.2	5.7	3.7		1.5	7.9	5.2		3.8	8.0	5.2		7.0	9.7	6.3	8.2	12.4
28.	6.0	1.9		1.4	4.9	-1.9		1.0	7.0	3.2		1.5	8.0	5.1		3.8	8.2	6.4		7.2	9.9	7.9	7.7	12.6
29.	5.9	2.0		1.2	–	-1.1		1.0	7.2	3.7		1.8	7.9	5.1		3.8	9.0	6.4		7.0	–	6.3	8.2	12.8
30.	5.9	2.4		1.4					6.8	3.2		2.1	8.0	5.4		3.8	–	5.4		7.2	10.9	7.6	8.7	12.6
31.	–	2.5		1.2					–	3.5		2.0					9.7	–		7.2				
Middel	6.4	1.9	.	1.8	5.9	2.2		1.3	6.2	2.5		1.4	7.3	4.2		2.6	8.0	5.1		6.5	9.7	6.5	–	10.4

Dag	Juli. Thors havn	Papey	Grim sey	Stykkis holm	August. Thors havn	Papey	Grim sey	Stykkis holm	September. Thors havn	Papey	Grim sey	Stykkis holm	October. Thors havn	Papey	Grim sey	Stykkis holm	November. Thors havn	Papey	Grim sey	Stykkis holm	December. Thors havn	Papey	Grim sey	Stykkis holm
1.	9.5	7.3	8.7	12.8	11.0	6.3	9.7	12.8	11.5	8.5	9.2	12.5	10.1	5.9	7.2	7.4	7.2	4.0	4.2	4.5	6.1	0.4	2.2	0.0
2.	9.9	6.6	9.2	12.6	–	6.3	9.7	12.5	11.6	9.3	9.2	12.4	10.0	4.9	6.2	7.4	7.3	4.2	3.7	4.2	6.0	-0.3	2.2	0.0
3.	10.1	6.7	9.7	12.8	10.5	6.6	9.7	12.6	11.9	8.6	8.7	12.5	9.4	5.3	6.2	7.4	7.1	3.0	3.2	3.9	5.9	0.6	2.7	0.0
4.	10.1	7.0	9.7	12.8	10.5	6.2	9.7	13.5	11.2	9.4	8.7	12.2	9.5	5.0	6.2	7.2	–	3.4	4.2	4.0	5.9	2.3	3.7	0.3
5.	11.3	7.0	9.7	12.8	10.7	6.1	10.7	12.6	11.8	7.3	8.7	12.4	9.4	5.5	6.2	7.2	7.1	3.9	3.7	3.8	–	2.6	4.2	0.2
6.	10.5	7.4	9.2	12.6	11.0	6.2	9.7	12.4	11.3	8.4	9.2	12.2	9.6	5.9	6.2	7.2	6.9	3.0	3.2	3.6	6.0	2.8	–	0.2
7.	10.7	7.2	9.7	12.6	10.5	6.2	9.7	12.0	10.8	8.2	9.2	12.0	9.8	6.1	6.2	7.4	6.7	3.0	3.2	3.4	5.8	3.0	–	0.4
8.	10.9	7.4	9.7	12.8	–	9.1	9.7	12.2	–	8.1	9.2	11.6	9.9	7.0	6.7	7.2	6.5	2.8	–	3.6	–	2.6	2.7	0.2
9.	10.1	8.1	9.7	13.0	11.0	8.8	9.7	11.5	11.3	8.4	8.7	11.6	9.9	6.9	7.2	7.4	–	3.1	3.2	3.5	5.7	2.2	2.2	0.3
10.	10.3	8.6	9.7	13.0	11.9	9.2	10.2	11.6	11.4	8.1	8.7	11.4	10.0	7.0	7.2	7.2	7.3	2.6	2.7	3.0	5.7	1.7	2.2	0.1
11.	–	9.1	9.9	13.2	12.2	9.4	9.7	11.6	11.4	8.5	8.7	11.4	–	6.9	6.7	7.0	7.5	3.1	3.2	2.9	5.5	1.9	–	-0.2
12.	10.7	9.4	9.7	13.0	12.2	9.6	10.2	11.8	11.3	8.5	8.7	11.2	9.8	6.9	6.2	7.2	7.9	2.9	–	2.8	5.3	1.8	–	-0.3
13.	10.7	8.5	9.9	13.4	11.9	9.1	9.7	11.5	–	8.8	8.7	11.2	9.9	6.0	6.2	7.0	7.5	0.2	–	2.5	–	0.0	–	-0.4
14.	10.8	8.5	9.7	13.4	11.3	9.1	9.7	11.6	11.1	7.8	8.7	11.2	9.9	6.2	–	7.2	–	-0.4	2.2	2.5	4.9	-0.6	1.7	-0.4
15.	10.9	8.6	10.2	13.6	11.9	9.3	9.7	11.8	10.9	7.8	8.2	11.0	10.0	7.1	6.2	7.4	6.5	0.1	1.7	2.5	4.9	0.4	1.3	-0.4
16.	11.5	7.7	10.7	13.8	11.5	9.4	9.7	12.0	10.9	8.3	8.2	10.8	–	6.8	6.2	7.2	5.9	0.9	1.7	2.3	–	-0.3	1.2	-0.5
17	11.0	7.4	10.7	13.8	11.8	9.4	–	12.2	10.8	7.9	–	10.5	9.8	5.5	5.2	7.0	6.0	0.6	0.7	2.4	–	-2.0	0.7	-0.5
18.	11.1	7.3	11.7	13.6	11.7	8.8	–	12.5	10.8	8.3	–	10.2	9.3	3.1	4.7	6.8	6.1	0.9	1.2	2.5	–	-2.1	0.2	-1.2
19.	–	7.3	11.7	13.6	11.5	8.9	9.2	12.6	–	8.4	–	10.0	–	2.8	4.2	6.6	5.9	1.9	1.5	2.4	–	0.0	-0.1	-1.2
20.	10.9	7.3	11.7	13.8	11.5	8.3	9.2	12.8	10.8	8.8	8.2	9.6	8.1	3.9	5.2	6.4	5.9	2.7	–	2.5	–	-0.7	-0.3	-1.2
21.	10.9	9.1	12.2	14.0	11.3	8.0	9.2	13.0	10.9	8.2	8.2	9.4	7.9	5.1	5.7	6.2	6.1	2.4	–	2.4	4.0	-1.5	-0.3	-1.4
22.	11.2	9.1	10.7	13.8	11.9	8.3	9.2	13.0	10.7	7.9	7.7	9.2	7.9	5.0	6.2	6.4	6.1	2.7	2.2	2.2	4.9	-1.0	–	-1.4
23.	10.5	9.6	10.2	13.8	11.3	10.1	9.2	13.0	10.7	8.0	7.7	8.8	8.0	4.7	5.7	6.0	6.5	3.4	3.2	2.1	4.1	-1.8	-0.8	-1.4
24.	–	9.2	9.7	14.0	11.5	9.4	9.2	13.0	10.7	6.7	7.2	8.6	8.0	4.3	4.7	5.8	–	3.1	3.7	2.0	4.1	-2.0	-1.3	-1.4
25.	10.5	9.1	9.7	13.8	–	10.2	9.7	12.8	10.8	7.1	6.7	8.6	7.9	3.9	4.7	5.8	6.7	3.2	4.2	1.8	4.0	-2.1	-1.3	-1.5
26.	10.4	9.6	9.7	13.8	11.2	9.1	9.7	12.8	11.1	6.8	6.7	8.4	8.0	3.2	4.7	5.4	6.7	3.5	3.7	1.6	4.0	-2.0	-1.8	-1.4
27.	10.5	8.4	9.7	14.0	11.4	9.1	10.2	12.8	10.5	7.7	7.2	8.2	7.5	3.7	5.2	5.0	6.7	3.2	3.2	1.2	4.1	-1.7	–	-1.8
28.	11.0	8.5	9.2	14.0	12.1	8.8	9.7	12.8	–	7.6	7.2	8.2	7.5	4.0	4.7	5.0	–	3.1	–	0.8	3.9	-2.0	–	-1.8
29.	–	8.8	8.7	12.8	12.1	9.1	9.2	12.6	10.9	7.3	6.7	7.6	7.2	4.1	5.2	5.0	6.9	2.5	–	0.7	–	-3.5	–	-1.5
30.	11.0	9.1	9.2	12.6	11.8	8.6	9.7	12.6	10.0	7.1	6.7	7.6	–	3.9	3.7	4.8	6.9	1.7	–	0.6	4.1	-1.7	-2.3	-1.8
31.	11.1	7.1	10.2	12.6	11.3	8.6	9.7	12.6					7.1	3.6	3.9	4.8					–	-1.7	-2.3	-1.6
Middel	10.7	8.1	10.0	13.3	11.4	8.4	9.7	12.4	11.0	8.1	8.2	10.4	8.9	5.2	5.7	6.5	6.7	2.5	2.8	2.6	4.9	-0.2	0.7	-0.7

MIDDEL-VINDSIDEN FOR FÆRÖERNE

PROCENT. *Le côté du vent des îles Féroë (5 stations.)* **1880.**

	NW	N	NE	E	SE	S	SW	W	NW	N	NE	Stille	Vindstyrken. Skala 0-6.
Januar 1-10						S 27-0	SW 40-0	W 24-0	NW 5-3			1	2.7
11-20							SW 14-7	W 16-2	NW 12-0	N 35-2		12	1.3
21-31						S 22-1	SW 50-0	W 16-0	NW 8-2			1	2.6
Februar 1-10					SE 8-3	S 25-2	SW 45-0	W 14-0				3	2.4
11-20			NE 14-10	E 14-6	SE 34-1	S 14-2						5	2.4
21-2							SW 17-16	W 19-5	NW 23-4	N 8-4		4	2.5
Marts 1-10		N 12-6	NE 31-12	E 12-3	SE 12-2							10	2.2
11-20				E 12-1	SE 48-0	S 14-1	SW 9-1					14	1.6
21-31				E 14-1	SE 34-0	S 26-0	SW 10-5					10	1.4
April 1-10					SE 23-4	S 16-10	SW 5-9	W 22-9				2	1.9
11-20				E 10-4	SE 38-1	S 19-10	SW 8-5					5	1.9
21-30							SW 14-0	W 31-0	NW 28-0	N 23-2		2	2.0
Maj 1-10							SW 10-8	W 15-4	NW 24-5	N 23-3		8	1.8
11-20						S 5-3	SW 18-5	W 24-2	NW 11-7			25	1.2
21-31						S 21-4	SW 16-3	W 35-0	NW 9-6			6	1.9
Juni 1-10								W 19-5	NW 11-2	N 22-3	NE 22-14	2	1.7
11-20				E 5-5	SE 28-1	S 19-0	SW 20-1					21	1.3
21-30			NE 12-5	E 13-17	SE 11-5	S 9-3						25	1.1
Juli 1-10		N 11-2	NE 35-0	E 10-6	SE 7-3							26	1.1
11-20	NW 9-1	N 3-1	NE 30-7	E 12-8								29	1.0
21-31		N 15-7	NE 27-2	E 14-1	SE 13-6							15	1.6
August 1-10					SE 17-6	S 12-1	SW 10-4	W 15-9				26	1.0
11-20					SE 2-2	S 14-0	SW 31-0	W 29-2				20	1.1
21-31					SE 13-4	S 23-0	SW 15-1	W 27-2				15	1.3
September 1-10					SE 10-9	S 36-1	SW 27-0	W 13-1				3	2.0
11-20					SE 16-14	S 19-3	SW 17-4	W 8-4				15	1.3
21-30							SW 13-9	W 6-7	NW 21-7	N 21-7		9	1.7
Oktober 1-10								W 5-0	NW 1-0	N 39-8	NE 27-12	8	2.2
11-20								W 26-0	NW 21-0	N 20-1	NE 16-12	4	2.3
21-31								W 1-1	NW 13-0	N 55-0	NE 26-2	2	2.2
November 1-10								W 21-0	NW 24-1	N 15-6	NE 13-13	7	1.8
11-20								W 12-0	NW 5-0	N 43-3	NE 22-13	2	2.4
21-30					SE 14-4	S 25-2	SW 29-3	W 22-0				1	2.8
December 1-10							SW 26-6	W 30-1	NW 9-8	N 9-8		3	2.4
11-20								W 12-4	NW 14-8	N 35-0	NE 23-3	1	2.6
21-31	NW 8-2	N 34-5	NE 25-12	E 5-4								5	2.2
Vinter. (Decbr.-Febr.)						S 17-8	SW 31-5	W 17-2	NW 9-7			4	2.3
Foraar (Marts-Maj)					SE 19-9	S 13-9	SW 11-8	W 15-7				9	1.7
Sommer (Juni-Aug.)					SE 11-5	S 10-6	SW 11-15	W 14-8				20	1.3
Höst (Septbr.-Novbr.)							SW 15-14	W 13-1	NW 12-5	N 22-12		6	2.1
Aaret (Decbr.-Novbr.)					SE 10-9	S 13-11	SW 17-10	W 15-5				10	1.9

Tredie Del.

Nautisk-meteorologiske Iagttagelser.

1880.

Troisième partie.

Observations météorologiques-nautiques.

1880.

Indhold af 3die Del.

	Side
Stationerne	V.
Observationerne	VI.
Tabellerne	VI.
Tillæg A.	VIII.
Tillæg B.	IX.
Stationskaart.	

Table des matières de la 3me partie.

	Page
Les Stations	V.
Observations	VI.
Tableaux	VI.
Annexe A.	VIII.
Annexe B.	IX.
Carte des stations.	

Tabeller (Tableaux).

	Side
Horns Rev	1.
Skagens Rev	5.
Læsø Rende	9.
Schultz's Grund	13.
Læsø Trindel	17.
Kobbergrunden	21.
Anholts Knob	25.
Drogden	29.
Gjedsør Rev	33.
Lillebelt (Nord)	37.
Lillebelt (Syd)	38.
Samsø Belt	39.
Store Belt	40.
Langelands Belt	41.
Øresund (Nord)	42.
Præstø Bugt	43.
Egense	44.
Store Belt (Vest)	44.
Store Belt (Øst)	44.
Kysthospitalet (Kallundborg)	45.
Kjøbenhavn	45.
Christiansø	45.

Efter at der i Oktober 1878 under Forsæde af Direkteuren for det kgl. danske Søkaartarkiv var blevet afholdt en Konference i Kjøbenhavn mellem Delegerede fra Norge, Sverig og Danmark, hvorved Hovedprinciperne for de nævnte tre Landes Samvirken i nautisk-meteorologisk Henseende foreløbig blev fastsat, er der fra 1ste April 1879 ved det danske meteorologiske Institut blevet oprettet en særlig *Afdeling for nautisk Meteorologi* med den Opgave *at undersøge de fysiske Forhold paa den Del af Nordatlanterhavet, der omfatter Søvejene til Færøerne, Island og Grønland, samt i de Danmark nærmest omgivende Have.*

Virksomhedsplanen for denne nautiske Afdeling er ved Marineministeriets Resolutioner af 11te Juni og 3die Oktober 1879 blevet fastsat i fuldkommen Overensstemmelse med de paa ovenanførte Konference vedtagne Bestemmelser, og der er dernæst i Løbet af Finantsaarene 1879—80 og 1880—81 blevet anskaffet de nødvendige Instrumenter, ligesom Iagttagelserne ere blevne fuldt organiserede saavel i Indhavene som paa Nordatlanterhavet.

Stationerne.

For Indhavenes Vedkommende ere 20 faste Iagttagelsesstationer blevne oprettede, nemlig ved Marineministeriets Foranstaltning paa 9 danske Fyrskibe: *Horns Rev, Skagens Rev, Læsø Rende, Læsø Trindel, Kobbergrunden, Anholts Knob, Schultz's Grund, Drogden* og *Gjedsør Rev;* ved Krydstoldinspektionens Velvillie paa 7 Toldkrydsere: *Lille Belt's nordre* og *søndre Del, Samsø Belt, Store Belt, Langelands Belt, Sundets nordre Del* og *Præstøbugt,* samt ved privat Imødekommen paa 4 Kystpunkter: *Egense Fyr, Kysthospitalet, Kjøbenhavn* og *Christiansø.* Endvidere udfører Kapt. Baltzersen paa *Farten mellem Kjøbenhavn og Kiel* og Post-

Dans une conférence tenue à Copenhague en 1878 sous la présidence du directeur du Dépôt des cartes et plans de la marine danoise et composée de délégués représentant la Norvège, la Suède et le Danemark, on arrêta provisoirement les bases principales de la coopération de ces trois pays à la météorologie nautique. A cette fin fut créée dans l'Institut météorologique danois, pour fonctionner à partir du 1er avril 1879, une *section spéciale de météorologie nautique* ayant pour tâche *de rechercher les conditions physiques de l'Océan Atlantique Septentrional dans la région qui comprend les routes de mer aboutissant aux îles Féroë, à l'Islande et au Groenland, ainsi que les mêmes phénomènes dans les mers qui avoisinent de plus près le Danemark.*

Le plan d'après lequel cette section météorologique doit opérer a été déterminé par arrêtés ministériels des 11 juin et 3 octobre 1879 en parfaite concordance avec les décisions prises par la conférence ci-dessus mentionnée: puis, dans le cours des années fiscales 1879—80 et 1880—81 les instruments requis ont été fournis et les observations complètement organisées aussi bien sur les mers intérieures que sur l'Océan Atlantique Septentrional.

Stations.

Pour la part des mers intérieures on a établi vingt stations d'observation fixes, savoir: par les soins du ministère de la marine, à bord de neuf bateaux-phares (*Horns Rev, Skagens Rev, Læsö Rende, Læsö Trindel, Kobbergrunden, Anholts Knob, Schultz's Grund, Drogden* et *Gjedsör Rev);* grâce à la bienveillance de l'inspection de la douane maritime, à bord de sept croiseurs de la douane (dans *les parages Nord et Sud du petit Belt,* dans *le Belt de Samsö, le grand Belt, le Belt de Langeland, les eaux du sund septentrional et la baie de Præstö);* de même, par la prévenance de particuliers, sur quatre points du littoral (au *feu d'Egense,*

dampskibene paa *Farten mellem Korsør og Nyborg* regelmæssige Maalinger paa bestemte Punkter af Farvandene. Samtlige disse Stationer ville findes angivne i Tillæg A og ligeledes indlagte paa det medfølgende Situationskaart.

Foruden de faste Stationer har et større Antal af Skibsførere paataget sig at føre meteorologiske Journaler paa Rejser til Grønland, Island og Færøerne, ligesom ogsaa i selve Indhavene. Tillæg B vil give de fornødne Oplysninger om de indtil Slutningen af 1880 til Institutet indgaaede Journaler.

Instrumenterne.

Luftens og Vandets Varme maales med *Thermometre*, inddelte i hele og halve Grader Celsius.

Til Overflademaaling bruges Thermometre, som ere indfattede i simple Træhylstre; til Maaling af Vandets Varme i Dybden benyttes derimod enten Thermometre, der ved tykke Guttaperchahylstre ere stærkt isolerede, saa at de kun meget langsomt forandre deres Varme, eller Negretti Zambra'ske Omdrejningsthermometre.

Vandets Vægtfylde maales ved Hjælp af *Flydevægte af Glas*, og af den maalte Vægtfylde i Forbindelse med den samtidig maalte Varme beregnes Saltmængden i Procent efter Prof. Karsten's Tabeller.

Til Optagning af Vandprøver fra forskjellige Dybder bruges simple, ikke isolerede *Vandhentere* efter svensk Model.

Observationerne.

Paa *Fyrskibene* og *Toldkrydserne* observeres hele Døgnet rundt, hver 4de Time: *Luftens Varme*, *Vindens Retning* og *Styrke*, *Skydækket*, *Vejrliget* og *Overfladestrømmens Retning* og *Fart*; en til to Gange i Døgnet: *Overfladevandets Varme* og *Vægtfylde*; endelig en Gang daglig *Vandets Varme* og *Vægtfylde i forskjellige Dybder*, hvis Antal for hver en-

à *Kallundborg Fiord*, à *Copenhague* et à *Christiansö*). Outre cela le capitaine Baltzersen utilise son passage de *Copenhague à Kiel et vice-versa*, ainsi que les paquebots-poste à vapeur leurs traversées sur la ligne de *Korsör à Nyborg*, pour faire des mensurations régulières en des points déterminés. On trouvera toutes ces stations indiquées dans l'annexe A et portées aussi sur la carte qui accompagne ce texte.

En sus des stations fixes, un nombre considérable de capitaines de navires ont pris sur eux de tenir à bord un journal météorologique de leurs voyages au Groenland, en Islande et aux îles Féroë, ainsi que dans les mers intérieures. L'annexe B fournira les éclaircissements nécessaires sur les journaux de bord parvenus à l'Institut jusqu'à la clôture de 1880.

Instruments.

Les températures respectives de l'air et de l'eau sont mesurées au moyen de *thermomètres* centigrades divisés en demi-degrés.

Pour mesurer la température de l'eau à la surface on emploie des thermomètres encastrés dans de simples étuis en bois: d'autre part, pour le mesurage de la température des eaux à une certaine profondeur on se sert soit de thermomètres entourés d'une épaisse carapace en guttapercha qui les isole considérablement et ne permet à leur chaleur que de varier très-lentement, soit des thermomètres à bascule de Negretti et Zambra.

La densité de l'eau se mesure à l'aide *d'aréomètres en verre* et, en établissant un rapport entre la densité trouvée et la température correspondant au même instant, l'on calcule la *teneur saline* pour cent d'après les tables de Mr. le professeur Karsten.

Pour retirer des échantillons d'eau de couches situées à diverses profondeurs on emploie des *puisards* simples et non isolés dont le modèle est suédois.

Observations.

A bord des *phares flottants* et des *croiseurs de la douane maritime* on observe toutes les quatre heures la *température de l'air*, les *direction et force du vent*, la *quantité de nuages*, *l'état du ciel* et les *direction et vitesse du courant à la surface*; une ou deux fois par jour les *température et densité de l'eau à la surface*; enfin une fois par

kelt Stations Vedkommende er afhængig af de stedfindende Dybdeforhold, og som ville findes nærmere angivne paa den medfølgende Plan.

Paa de andre faste Stationer observeres kun en Gang daglig *Overfladevandets Varme* og *Vægtfylde.*

I Skibsjournalerne indføres for hver 4de Time: *Skibets paaværende Plads*, *Vindens Retning* og *Styrke*, *Vejrliget*, *Lufttrykket*, *Luftens* og *Overfladevandets Varme* samt i Indhavene tillige *Overfladevandets Vægtfylde.*

Vind og Strøm angives ved den Retning, hvorfra de komme.

Strømmens Fart angives ved Kvartmil i Timen.

jour les *température et densité de l'eau à diverses profondeurs* dont le nombre pour chaque station dépend de la profondeur qu'ont les eaux en cet endroit; ces profondeurs se trouvent indiquées plus en détail sur le plan qui accompagne cette explication.

Aux autres stations fixes l'on n'observe que les *température et densité de l'eau à la surface* et seulement une fois par jour.

Toutes les quatre heures on inscrit au journaux de bord *la position du navire*, les *direction et force du vent*, le *temps (état du ciel)*, la *pression atmosphérique*, la *température de l'air* et celle *de l'eau à la surface.* Dans les mers intérieures on y joint la *densité de l'eau à la surface.*

Le vent et le courant sont indiqués par leurs points de départ.

La rapidité du courant est donnée en milles marins par heure.

Tabellerne.

Resultaterne af Iagttagelserne paa Fyrskibene ere beregnede for Tidogn, Maaneder og Aaret, samt gjengivne for hver enkelt Station i 4 Tabeller, af hvilke den første indeholder: Luftens Varme (Middel af 6 æquidistante Observationer, observeret Maximum og Minimum), Skydækket (Skala 0—10), Antal Dage med Regn (R), Sne (S), Hagl (H), Dis (D), Taage (Tg) og Torden (T), Vindens misvisende Retning i Procent, samt Middelvindstyrken for hver enkelt Vindretning og for alle Retninger tilsammentagne. Den anden Tabel indeholder Overfladevandets Varme og Saltmængde (Middel af to Observationer i Sommerhalvaaret, en i Vinterhalvaaret, de observerede Maxima og Minima), Overfladestrømmens misvisende Retning i Procent, Middelfarten (Kvartmil i Timen) for hver enkelt Strømretning og for alle Retninger tilsammentagne samt endelig Maximum af observeret Fart. Den tredie og fjerde Tabel indeholde Vandets Varme og Saltmængde i forskjellige Dybder (Middel af en daglig Observation, samt det observerede Maximum og Minimum).

Da Iagttagelserne paa Toldkrydserne ikke ere saa regelmæssige, gjengives for disse Stationers Vedkommende kun Resultaterne for Maaneder og Aaret i tre Tabeller af samme Indhold som 2den, 3die og 4de Tabel ved Fyrskibsstationerne.

Tableaux.

Les résultats des observations faites à bord des phares flottants sont calculés par décades, mois et année; on les trouve reportés auprès de chaque station dans quatre tableaux dont le premier contient la température de l'air (la moyenne de six observations équidistantes, ainsi que les maxima et minima observés), la quantité de nuages (échelle de 0 à 10), le nombre de jours de pluie (R), de neige (S), de grêle (H), de brouillard (D), de brume épaisse (Tg) et d'orage (T), la fréquence des différentes directions du vent d'après la boussole ainsi que la force moyenne du vent pour chaque aire séparée et pour toutes les aires de vent réunies.

Le second tableau contient les température et teneur saline de l'eau à la surface (moyenne de deux observations pendant le semestre d'été et d'une observation pendant le semestre d'hiver, les maxima et minima observés), la direction (d'après la boussole) des courants d'eau à la surface, la vitesse moyenne en milles marins à l'heure pour la direction de chaque courant séparé et pour l'ensemble de leurs directions; enfin le maximum de rapidité observé.

Le troisième et le quatrième tableau comprennent les degrés de chaleur et de salure de l'eau à diverses profondeurs (moyenne d'une observation par jour avec le maximum et le minimum observés).

Comme les observations faites à bord des croiseurs de la douane maritime ne sont pas aussi régulières qu'aux autres stations, on ne reproduit pour ces stations que les résultats mensuels et annuels dans trois tableaux ayant la même teneur que les deuxième, troisième et quatrième tableaux concernant les stations des phares flottants.

For de øvrige faste Stationer, der ingen Dybdemaalinger udføre, gives kun en enkelt Tabel, svarende til Fyrskibsstationernes 2den Tabel.

De i Skibsjournalerne indeholdte Iagttagelser ville efterhaanden blive afregistrede i dertil indrettede Protokoller, saaledes at Sammentællinger ville kunne finde Sted for Kvadrater paa enkelte Grader i Nordatlanterhavet og for Firkanter paa 15 Bredeminutter og 30 Længdeminutter i Nordsøen. Resultaterne af denne Afregistrering ville dog først kunne offentliggjøres, naar Iagttagelser foreligge fra en længere Aarrække.

Quant au reste des stations fixes qui n'effectuent aucun mesurage de profondeur, on ne leur a consacré qu'un tableau correspondant au second tableau des phares flottants.

Les observations contenues dans les journaux de bord sont enregistrées de telle sorte que relativement à l'Océan Atlantique les dépouillements puissent être effectuées par carrés de degrés et concernant la Mer du Nord par rectangles mesurant 15 minutes de latitude sur 30 minutes de longitude.

Toutefois on ne pourra commencer à publier les résultats de cet enregistrement que quand on aura devant soi une série d'observations, correspondant à un assez grand nombre d'années.

Tillæg A.

(Annexe A.).

Nr.	Stationer. (Stations).	Beliggenhed (position). Bredde (latitude).	Længde E.f.Gr. (longitude E. de Gr.).	Dybde i Favne. (profondeur) (brasses).	Observator.
1.	Horns Rev	55° 34′	7° 19′	18	*J. Jorgensen.*
2.	Skagens Rev	57° 46′	10° 43′	20	*J. G. Steinmann.*
3.	Læsø Rende	57° 13′	10° 41′	11	*R. Gommesen.*
4.	Schultz's Grund	56° 9′	11° 11′	14½	*H. Eggertsen.*
5.	Læsø Trindel	57° 26′	11° 16′	7	*V. T. Schnipp.*
6.	Kobbergrunden	57° 9′	11° 23′	9	*L. Lauritzen.*
7.	Anholts Knob	56° 46′	11° 51′	16½	*H. Svarrer.*
8.	Drogden	55° 33′	12° 43′	4½	*J. P. Larssen.*
9.	Gjedsør Rev	54° 28′	12° 10′	6	*H. Gommesen.*
10.	Lillebelt (Nord)	55° 27′	9° 43′	12	*J. Andersen.*
11.	Lillebelt (Syd)	55° 3′	10° 5′	14	*Th. Bruun.*
12.	Samsø Belt	55° 46′	10° 44′	12	*L. J. Olsen.*
13.	Store Belt	55° 18′	10° 59′	12	*H. C. Dyrhauge.*
14.	Langelands Belt	54° 48′	10° 50′	14	*J. Kaarup.*
15.	Øresund (Nord)	56° 3′	12° 4′	14	*A. L. Kock.*
16.	Præstø Bugt	55° 10′	12° 27′	12	*J. L. Holm.*
17.	Egense	56° 59′	10° 18′	—	*C. F. Laug.*
18.	Store Belt (Vest)	55° 18′	10° 54′	10	*J. Elmquist & S. Weidemann.*
19.	Store Belt (Øst)	55° 20′	11° 3′	13	
20.	Kysthospitalet	55° 43′	11° 0′	—	*Ottesen.*
21.	Kjøbenhavn	55° 42′	12° 37′	—	—
22.	Christiansø	55° 19′	15° 12′	—	*E. V. K. Busch.*
23.	Falsterbo	55° 17′	12° 40′	12	*J. Baltzersen.*
24.	Møen	54° 53′	12° 33′	12	
25.	SV f. Møen	54° 42′	12° 13′	12	
26.	Gjedsør	54° 30′	11° 54′	6	
27.	Øst for Femern	54° 34′	11° 17′	15	
28.	Øst for Bülk	54° 31′	10° 35′	9	
29.	Bülk	54° 27′	10° 16′	10	

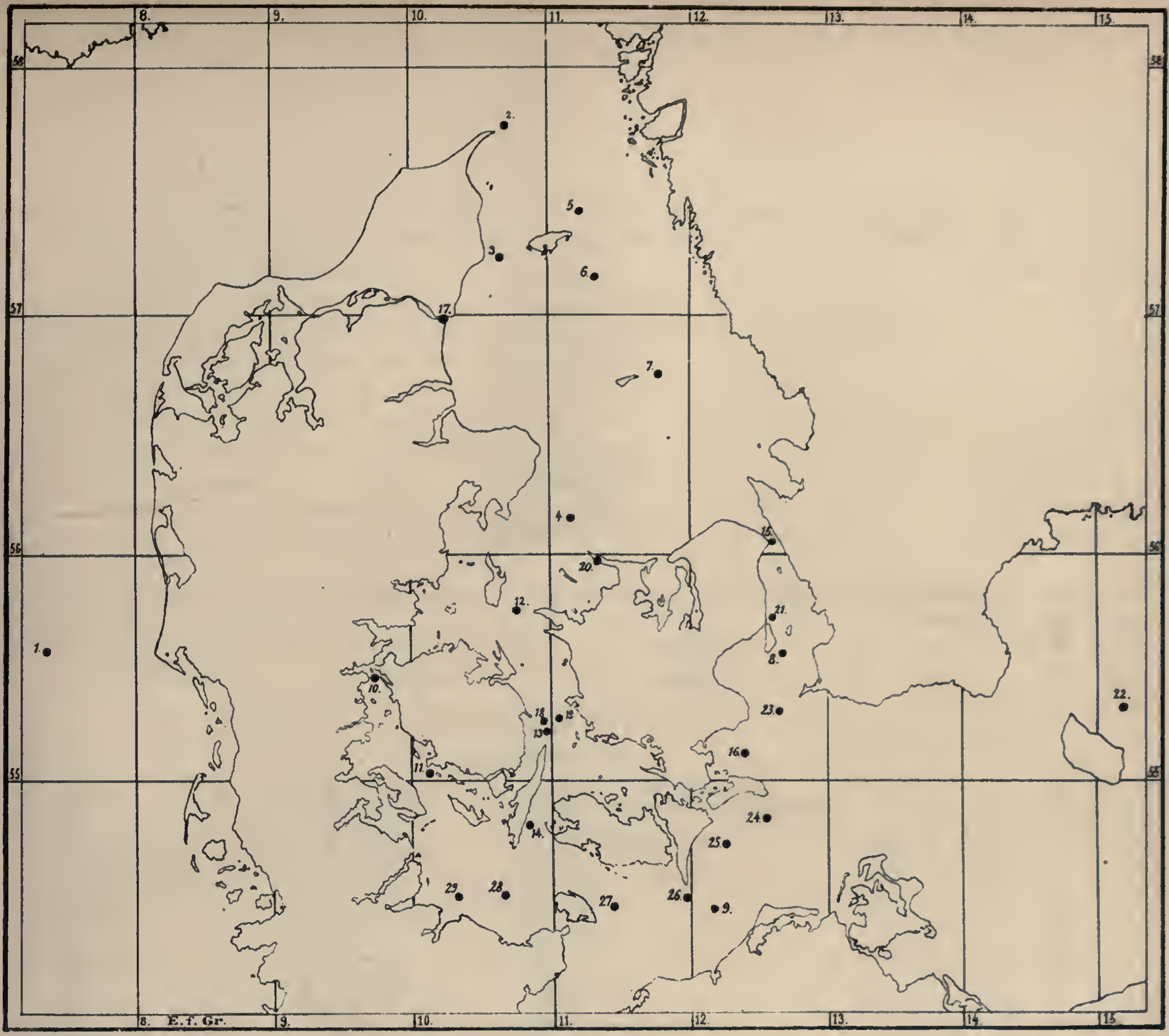

8.
9.
10.
11.
12.
13.
14.
15.
56
57
56
55
8. E.f.Gr.
1.
2.
3.
4.
5.
6.
7.
8.
9.
10.
11.
12.
13.
14.
15.
16.
17.
18.
19.
20.
21.
22.
23.
24.
25.
26.
27.
28.
29.



Favne
HORNS REV.
SKAGENS REV.
LÆSØ RENDE.
SCHULTZ'S GRUND.
LÆSØ TRINDEL.
KOBBERGRUNDEN.
ANHOLTS KNOB.
DROGDEN.
GJEDSØR REV.
LILLEBELT (NORD).
LILLEBELT (SYD).
SAMSØ BELT.
STORE BELT.
LANGELANDS BELT.
ØRESUND (NORD).
PRÆSTØ BUGT.
Meter.
1
2
3
4
5
6
7
8
9
10
11
12
13
14
15
16
17
18
19
20
2
4
6
8
9
11
13
15
17
19
21
23
24
26
28
30
32
34
36
38

Tillæg B.

(Annexe B.).

Nr.	Skibets Navn. (nom du navire).	Fører. (capitaine).	Rejse til. (voyage à).	Observeret. fra—til. (observé de—à).	Antal Dage. (nombre de jours).	Antal Observ. (nombre d'observ.)
			Sejlskibe.			
1.	Rigmor	*H. B. Larsen.*	England, Norge, Østersøen.	2/3 73—9/11 75	240	c. 1200
2.	Falster	*O. Bache.*	Sverig, Norge, England, Vestindien.	25/5 73—12/11 75	308	1540
3.	Jenny	*I. B. Jensen.*	Island.	21/3 74—21/11 74	82	410
4.	Amicitia	*B. H. Boysen.*	Island, England.	26/4 76—28/11 76	55	320
5.	Amphritrite	*S. I. Mærsk.*	Island.	1/10 76—1/12 76	40	80
6.	Marie	*P. C. Larsen.*	Island.	27/3 76—30/9 76	129	360
7.	Svanen	*N. M. Thomsen.*	Island.	28/3 76—1/10 76	58	100
8.	Falster	*O. Bache.*	Vestindien.	11/3 76—28/6 76	110	590
9.	Jenny	*I. B. Jensen.*	Island.	6/9 76—12/12 76	58	150
10.	Thordis	*C. F. Eilersen.*	Island.	1/6 76—20/12 76	115	550
11.	Bogø	*H. P. Bille.*	Island.	20/4 76—1/10 76	95	450
12.	Lovise	*P. I. Kock.*	Island.	20/4 76—16/7 76	94	360
13.	Viking	*M. H. Jensen.*	Island.	1/6 76—14/9 76	80	330
14.	Johanne	*A. Hansen.*	Island.	26/3 76—16/6 76	57	250
15.	Anna	*C. Nielsen.*	Island.	1/4 76—31/9 76	126	600
16.	Dorthea	*I. K. Petersen.*	Island.	20/4 76—11/9 76	22	110
17.	Juno	*S. Nielsen.*	Island, England.	26/6 76—27/6 76	37	180
18.	Julianehaab	*I. Frederiksen.*	Grønland.	23/5 76—29/10 76	111	480
19.	Thorvaldsen	*C. T. Amondsen.*	Grønland.	4/5 76—29/10 76	146	700
20.	Nordlyset	*H. P. Bonde.*	Grønland.	2/5 76—19/9 76	85	400
21.	Peru	*C. A. Bang.*	Grønland.	18/4 76—30/10 76	90	530
22.	Constance	*L. C. F. Jensen.*	Grønland.	12/5 76—1/10 76	112	220
23.	Hvalfisken	*I. E. Ketels.*	Grønland.	30/4 76—3/11 76	92	450
24.	Lucinde	*P. M. Moberg.*	Grønland.	23/5 76—22/10 76	126	630
25.	Falster	*O. Bache.*	Norge. Sverig, Østersøen.	14/7 76—25/11 76	119	590
26	Rigmor	*H. B. Larsen.*	Østersøen, England.	1/4 76—28/11 76	91	450
27.	Gerda	*P. H. Gammelgaard.*	Island, Irland.	16/4 76—28/10 76	113	130
28.	Merkur	*N. P. Liisberg.*	Island.	18/4 76—11/7 76	132	660
29.	De tre Venner	*H. F. Olsen.*	Island, England.	28/4 76—30/5 76	72	280
30.	Valfrid	*I. N. Ibsen.*	Island.	14/4 76—7/1 77	106	300
31.	Coureer	*H. P. N. Ibsen.*	Island, Spanien.	18/5 76—6/2 77	88	320
32.	Amy	*R. Christiansen.*	Island.	14/4 76—4/9 76	104	210
33.	S. Louisa	*N. Andreasen.*	Island, Spanien.	16/4 76—24/2 77	74	80
34.	Agnete	*I. P. Larsen.*	Island.	26/3 76—31/8 76	102	500
35.	Elbo	*M. Christiansen.*	Island, Spanien.	20/5 76—12/8 76	58	230
36.	Lovise	*I. B. Jensen.*	Island.	16/4 76—2/11 76	120	480
37.	Holger Danske	*R. Rasmussen.*	Østersøen, England.	13/6 76—4/7 77	83	410
38.	Metha	*N. P. Skou.*	Island.	27/5 76—10/9 76	40	120
39.	Nancy	*S. I. Nielsen.*	Island, Norge, Holland.	25/5 76—23/11 76	77	80
40.	Tjalfe	*G. P. M. Brockdorff.*	Grønland.	25/5 76—14/5 77	204	1010
41.	Sir John Franklin	*E. B. R. Mortensen.*	Grønland.	20/3 77—4/6 77	56	230
42.	Salome	*P. Weber.*	Færoerne, England, Østersøen.	14/3 77—10/7 77	51	190
43.	Elna	*H. P. Larsen.*	Grønland.	4/3 77—19/7 77	89	490
44.	Johanne	*A. Hansen.*	Island.	17/4 77—19/7 77	36	180
45.	Lucinde	*P. M. Moberg.*	Grønland.	9/5 77—5/8 77	55	100

Nr.	Skibets Navn. (nom du navire).	Fører. (capitaine).	Rejse til. (voyage à).	Observeret fra—til. (observé de—à).	Antal Dage. (nombre de jours).	Antal Observ. (nombre d'observ.)
	Sejlskibe.					
46.	Neptunus	*T. H. Thuesen.*	Grønland.	11/5 77—30/7 77	52	c. 270
47.	Grána	*I. P. Petersen.*	Island, England.	7/4 77—1/8 77	50	240
48.	Falster	*O. Bache.*	England, Vestindien.	26/4 77—31/7 77	243	1090
49.	Hertha	*H. L. Petersen.*	Island, Norge.	6/4 77—15/8 77	54	90
50.	Tabasco	*C. I. Klitgaard.*	England, Vestindien, Nordamerika.	25/2 77—4/7 77	95	470
51.	Gerda	*P. H. Gammelgaard.*	Island.	18/4 77—8/9 77	27	20
52.	Thorvaldsen	*C. T. Amondsen.*	Grønland.	24/3 77—7/9 77	165	490
53.	Hvalfisken	*I. E. Ketels.*	Grønland.	11/5 77—25/9 77	125	620
54.	Constance	*L. C. F. Jensen.*	Grønland.	8/4 77—25/9 77	56	120
55.	Bogo	*H. P. Bille.*	Island.	21/4 77—20/9 77	53	110
56.	Lovise	*P. I. Kock.*	Island.	17/4 77—14/9 77	125	370
57.	De tre Venner	*H. F. Olsen.*	Island, Spanien.	8/5 77—27/7 77	49	230
58.	Julianehaab	*I. Frederiksen.*	Grønland.	28/5 77—19/10 77	71	280
59.	Tjalfe	*G. M. R. Brockdorff.*	Grønland.	21/8 77—11/10 77	84	420
60.	Hertha	*H. L. Petersen.*	Island.	11/9 77—2/11 77	27	70
61.	Sir John Franklin	*E. B. R. Mortensen.*	Grønland.	27/8 77—20/10 77	68	400
62.	Falster	*O. Bache.*	Sverig, England.	1/8 77—6/11 77	98	390
63.	Elna	*H. P. Larsen.*	Grønland.	7/8 77—16/11 77	55	320
64.	Rigmor	*H. B. Larsen.*	Holland, England.	22/6 77—23/11 77	62	370
65.	Sire	*P. K. Svendsen.*	Island.	4/5 77—6/9 77	9	30
66.	Alba	*H. I. Toxværd.*	Grønland, Nordamerika.	16/8 77—2/12 77	182	1080
67.	Peru	*C. A. Bang.*	Grønland.	29/4 77—27/9 77	55	320
68.	Tjalfe	*G. M. R. Brockdorff.*	Grønland.	28/3 78—31/5 78	49	290
69.	Thorvaldsen	*C. T. Amondsen.*	Grønland.	30/3 78—31/5 78	49	140
70.	Caroline	*I. Nielsen.*	Østersøen, England.	20/4 78—4/6 78	30	150
71.	Wilhelmine	*O. Larsen.*	Østersøen, England.	17/4 78—2/6 78	28	80
72.	Rigmor	*H. B. Larsen.*	Østersøen, England, Sverig.	20/12 77—20/6 78	63	250
73.	Elna	*H. P. Larsen.*	Grønland, Norge, England.	10/3 78—4/8 78	56	330
74.	Falster	*O. Bache.*	Belgien, Vestindien.	7/11 77—21/5 78	126	500
75.	Neptunus	*T. H. Thuesen.*	Grønland.	6/5 78—3/9 78	77	380
76.	St. Alexei	*A. Hansen.*	Grønland.	6/8 78—28/8 78	77	380
77.	Niord	*A. Christensen.*	England, Norge, Rusland.	11/4 78—28/8 78	70	360
78.	Clara & Cathinka	*N. C. Friis.*	Norge, England.	12/4 78—27/8 78	82	440
79.	Hvalfisken	*I. E. Ketels.*	Grønland.	13/5 78—15/9 78	125	330
80.	Lucinde	*P. M. Moberg.*	Grønland.	5/6 78—18/9 78	56	90
81.	Nordlyset	*H. P. Bonde.*	Grønland.	24/5 78—26/9 78	72	340
82.	Constance	*L. C. F. Jensen.*	Grønland.	18/4 78—29/9 78	56	280
83.	Elna	*H. P. Larsen.*	Grønland.	2/7 78—12/9 78	64	370
84.	Alba	*H. I. Toxværd.*	Grønland, Nordamerika.	20/3 78—13/10 78	168	830
85.	Geiser	*S. N. Albertsen.*	Island.	8/5 78—26/9 78	120	420
86.	Tjalfe	*G. M. R. Brockdorff.*	Grønland.	2/7 78—28/10 78	90	450
87.	Sir John Franklin	*E. B. R. Mortensen.*	Grønland.	24/3 78—1/11 78	147	850
88.	Draxholm	*H. I. Henrichsen.*	Færøerne, Island, England.	5/3 78—19/10 78	80	240
89.	Ceres	*I. Frederiksen.*	Grønland.	6/8 78—28/10 78	80	160
90.	Thorvaldsen	*C. T. Amondsen.*	Grønland.	1/7 78—27/10 78	115	290
91.	Peru	*C. A. Bang.*	Grønland.	12/4 78—23/9 78	70	400
92.	Rigmor	*H. B. Larsen.*	England, Østersøen.	27/6 78—31/1 79	50	160
93.	Falster	*O. Bache.*	Vestindien, England.	26/8 78—19/4 79	245	1060
94.	Thorvaldsen	*C. T. Amondsen.*	Grønland.	30/3 79—4/4 79	56	160
95.	Elna	*H. P. Larsen.*	Grønland, England.	16/3 79—31/5 79	55	300
96.	Sønderjylland	*H. I. Fænøe.*	England, Færøerne.	23/4 79—29/6 79	42	200
97.	Ceres	*I. Frederiksen.*	Grønland.	1/4 79—29/6 79	68	230
98.	Rigmor	*H. B. Larsen.*	England, Østersøen.	11/5 79—26/7 79	46	160
99.	Sir John Franklin	*E. B. R. Mortensen.*	Grønland.	24/3 79—25/[illegible] 79	102	600
100.	Lucinde	*I. E. Ketels.*	Grønland.	13/5 79—24/8 79	91	450
101.	Tjalfe	*G. M. R. Brockdorff.*	Grønland.	30/5 79—6/9 79	60	190
102.	Thorvaldsen	*C. T. Amondsen.*	Grønland.	28/6 79—14/9 79	90	450
103.	Molodez	*R. Rasmussen.*	Grønland.	18/5 79—3/8 79	91	450
104.	Neptunus	*M. A. Nielsen.*	Grønland.	27/4 79—3/9 79	98	490
105.	Hvalfisken	*T. H. Thuesen.*	Grønland.	17/5 79—11/9 79	79	280
106.	Constance	*L. C. F. Jensen.*	Grønland.	26/4 79—5/6 79	40	80
107.	Nordlyset	*P. M. Moberg*	Grønland.	2/6 79—9/9 79	82	310
108.	Ceres	*I. Frederiksen.*	Grønland.	19/7 79—12/10 79	60	240
109.	Geiser	*S. N. Albertsen.*	Island.	2/4 79—27/8 79	94	360
110.	Falster	*O. Bache.*	Sverig, Frankrig.	1/6 79—30/7 79	63	220

Nr.	Skibets Navn. (nom du navire).	Fører. (capitaine).	Rejse til. (voyage à).	Observeret fra—til. (observé de—à).	Antal Dage. (nombre de jours).	Antal Observ. (nombre d'observ.)
			Sejlskibe.			
111.	Elna	*H. P. Larsen.*	Grønland.	1/7 79 31/8 79	56	c. 390
112.	Sønderjylland	*H. I. Fænøe.*	Færøerne, England.	12/7 79—20/10 79	30	70
113.	Alba	*H. I. Toxværd.*	Grønland, Nordamerika.	23/9 79 — 4/12 79	192	960
114.	Rigmor	*H. B. Larsen.*	England.	11/9 79—9/12 79	38	110
115.	Sønderjylland	*H. I. Fænøe.*	Færøerne.	12/11 79 — 4/1 80	18	70
116.	Soridderen	*I. C. Tørgesen.*	Færøerne, England.	6/5 79—17/12 79	56	160
117.	Peru	*A. C. Bang.*	Grønland.	18/4 79—14/9 79	70	410
118.	Ceres	*I. Frederiksen.*	Grønland.	25/3 80 — 21/4 80	28	110
119.	Sir John Franklin	*E. B. R. Mortensen.*	Grønland.	25/8 80 — 26/8 80	79	480
120.	Lucinde	*I. E. Ketels.*	Grønland.	14/5 80 — 23/8 80	77	310
121.	Rigmor	*H. B. Larsen.*	Østersøen, Sverig, Norge, England.	19/3 80—26/8 80	44	170
122.	Rosa	*I. H. Petersen*	Island, England.	23/4 80—18/8 80	57	270
123.	Sønderjylland	*H. I. Fænøe.*	Færøerne, England.	18/3 80—24/8 80	57	100
124.	Haabet	*H. P. Hansen.*	Island.	1/8 80—28/8 80	40	230
125.	Thorvaldsen	*C. T. Amondsen.*	Grønland.	30/5 80—6/9 80	74	210
126.	Sylphiden	*N. M. Halberg.*	Island, England.	27/4 80—9/9 80	86	130
127.	Niord	*A. Christensen.*	Rusland, England.	28/5 80—6/9 80	66	390
128.	Charlotte	*P. J. Petersen.*	Island.	25/5 80—1/9 80	9	10
129.	Nordlyset	*P. Moberg.*	Grønland.	27/5 80—7/9 80	67	240
130.	Tjalfe	*G. M. R. Brockdorff.*	Grønland.	31/3 80 — 21/9 80	112	320
131.	Neptunus	*L. Ipsen.*	Grønland.	4/5 80—10/9 80	91	500
132.	Constance	*L. C. F. Jensen.*	Grønland.	30/5 80 — 15/9 80	84	360
133.	Hvalfisken	*M. A. Nielsen.*	Grønland.	22/4 80 — 21/9 80	85	400
134.	Elna	*H. P. Larsen.*	England, Grønland.	14/8 80—2/9 80	105	600
135.	Lovisa	*P. I. Kock.*	Island.	21/4 80 — 22/8 80	100	230
136.	Rigmor	*H. B. Larsen.*	Elben.	31/8 80—14/10 80	19	60
137.	Hertha	*H. L. Petersen.*	Island, Norge, England.	27/8 80—14/10 80	52	130
138.	Bogø	*H. P. Bille.*	Island, England.	18/4 80—22/10 80	56	210
139.	Ceres	*I. Frederiksen.*	Grønland.	19/9 80—1/11 80	44	170
140.	Alba	*H. I. Toxværd.*	Grønland, Nordamerika.	21/3 80 — 2/11 80	190	930
141.	Grána	*I. G. Petersen.*	Island, Norge.	22/4 80 — 25/10 80	74	120
142.	Rosa	*I. H. Petersen.*	Island.	14/9 80—30/10 80	25	80
143.	Coureer	*I. N. Ibsen.*	Færøerne, Island.	9/9 80—9/11 80	60	130
144.	Sir John Franklin	*E. B. R. Mortensen.*	Grønland.	20/7 80—6/11 80	94	550
145.	Anna	*L. Thomsen.*	Island.	3/4 80—21/11 80	29	110
146.	Maria	*I. P. Knudsen.*	Island, England.	14/4 80—8/11 80	33	90

Nr.	Skibets Navn. (nom du navire).	Fører. (capitaine).	Rejse til. (voyage à).	Observeret fra—til. (observé de—à).	Antal Dage. (nombre de jours).	Antal Observ. (nombre d'observ.)
			Dampskibe.			
1.	Diana	*I. U. A. Holm.*	Færøerne, Island.	5/3 74— 8/12 74	120	c. 250
2.	Fylla	*H. L. M. Holm.*	Færøerne, Island.	4/4 75—24/9 75	169	1010
3.	Sjælland	*I. Holm.*	Østersøen, England.	28/7 75— 25/9 75	31	150
4.	Christian IX.	*H. E. V. Langberg.*	Østersøen, England.	17/10 75—21/12 75	36	130
5.	Olga	*C. Lund.*	England.	13/7 76—24/7 76	4	20
6.	Fylla	*S. A. Bille.*	Færøerne, Island.	4/4 76— 20/9 76	171	1020
7.	Fox	*C. F. Olsen.*	Grønland.	19/8 76— 1/11 76	84	490
8.	Zephyr	*J. C. Oldenburg.*	Nordsøen.	5/6 76— 9/6 76	32	120
9.	Christian IX.	*H. E. V. Langberg.*	Østersøen, England.	5/1 76— 22/9 76	100	400
10.	Arcturus	*A. Ambrosen.*	Færøerne, Island.	9/3 76—23/10 76	145	580
11.	Danmark	*S. A. Philipsen.*	Østersøen, England.	1/2 76— 2/1 77	124	560
12.	Fox	*C. F. Olsen.*	Grønland.	18/3 77— 1/6 77	40	230

Nr.	Skibets Navn. (nom du navire).	Fører. (capitaine).	Rejse til. (voyage à).	Observeret fra—til. (observé de—à).	Antal Dage. (nombre de jours).	Antal Observ. (nombre d'observ.)
			Dampskibe.			
13.	Zephyr	*J. C. Oldenburg.*	Nordsoen.	17/5 77—27/7 77	72	400
14.	Fylla	*G. J. J. P. Jacobson.*	Færøerne, Island.	6/4 77—9/8 77	171	920
15.	Diana	*C. F. Wandel.*	Færøerne, Island.	17/5 77—24/10 77	65	320
16.	Fox	*C. F. Olsen.*	Grønland.	26/7 77—7/11 77	54	310
17.	Danmark	*S. A. Philipsen.*	Østersøen, England.	21/2 77—31/12 77	132	640
18.	Arcturus	*A. Ambrosen.*	Færøerne, Island.	9/3 77—1/4 77	21	80
19.	Fox	*C. F. Olsen.*	Grønland.	18/3 78—7/5 78	47	260
20.	Fox	*C. F. Olsen.*	Grønland.	9/7 78—28/10 78	42	120
21.	Sjælland	*I. Holm.*	Østersøen, England.	24/1 77—12/3 78	91	540
22.	Christian IX.	*P. C. J. Mollerup.*	Østersøen, England.	27/9 76—31/12 78	266	1140
23.	Fylla	*A. W. Buchwald.*	Færøerne, Island.	5/4 78—19/9 78	168	900
24.	Diana	*C. F. Wandel.*	Færøerne, Island.	13/5 78—5/10 78	58	160
25.	Sjælland	*I. Holm.*	Østersøen, England.	18/3 78—21/9 78	138	690
26.	Freyr	*C. H. V. Thiesen.*	Store Belt.	13/4 78—29/9 78	116	110
27.	Hermod	*G. H. N. Dreyer.*	Korsør—Kiel.	1/6 78—31/8 78	82	80
28.	Danmark	*S. A. Philipsen.*	Østersøen, England.	6/1 78—12/1 79	89	620
29.	Fox	*C. F. Olsen.*	Grønland.	24/3 79—10/5 79	42	120
30.	Fylla	*J. C. Oldenburg.*	Nordsoen.	3/6 79—28/7 79	56	330
31.	Diana	*G. A. Caroc.*	Færøerne, Island.	22/5 79—26/9 79	42	120
32.	Fox	*C. F. Olsen.*	Grønland.	7/7 79—22/10 79	35	170
33.	Ingolf	*L. A. Mourier.*	Færøerne, Island.	12/4 79—12/9 79	154	840
34.	Danmark	*S. A. Philipsen.*	Østersøen, England.	13/1 79—10/6 79	50	250
35.	Kjøbenhavn	*O. Broch.*	Kattegat.	9/7 77—23/10 79	126	610
36.	Bravo	*Klitgaard.*	Limfjorden.	6/12 77—30/4 79	341	450
37.	St. Hilda	*H. Rødgaard.*	Østersøen, England.	16/9 79—10/10 80	13	60
38.	Thingvalla	*H. P. Molsen.*	Nordamerika.	3/1 80—26/2 80	39	190
39.	Fylla	*C. A. Bruun.*	Nordsøen.	2/4 80—27/5 80	56	330
40.	Fox	*C. F. Olsen.*	Grønland.	22/3 80—25/5 80	54	160
41.	Thingvalla	*H. P. Molsen.*	Nordamerika.	14/4 80—18/7 80	35	210
42.	Ingolf	*T. Jessen.*	Færøerne, Island.	9/4 80—21/8 80	134	660
43.	Fylla	*J. C. Oldenburg.*	Nordsoen.	6/6 80—14/8 80	70	480
44.	Thingvalla	*H. P. Molsen.*	Nordamerika.	12/8 80—18/9 80	28	150
45.	Fox	*C. F. Olsen.*	Grønland.	19/7 80—6/11 80	42	120
46.	Arcturus	*V. J. Schoustrup.*	Færøerne, Island.	10/5 80—6/10 80	102	210
47.	Phønix	*V. E. Kihl.*	Færøerne, Island.	27/1 80—13/9 80	60	240
48.	Thingvalla	*H. P. Molsen.*	Nordamerika.	7/10 80—20/11 80	36	200
49.	Phønix	*V. E. Kihl.*	Færøerne, Island.	3/10 80—5/12 80	21	80
50.	Georg	*N. C. Petersen.*	England.	8/4 80—11/12 80	46	220
51.	Freya	*N. U. Gad.*	Korsør—Kiel.	1/11 77—28/2 80	572	570
52.	Olga	*O. J. Dømel.*	England.	4/2 80—Dato	108	480
53.	Christian IX.	*P. C. J. Mollerup.*	Østersøen, England.	4/1 79—Dato	280	1260

Kjøbenhavn. – Trykt hos J. H. Schultz.

1880. **STATION: HORNS REV.** *Misvisning – 15°.*

		Luftens Varme			Skydække	Antal Dage med						Vindens																	
												Retning (misv.) i p. Ct.									Styrke (Skala 0 – 12)								
		Middel	Max.	Min.	Middel	H	S	Il	D	Tg	T	N	NE	E	SE	S	SW	W	NW	Stille	N	NE	E	SE	S	SW	W	NW	Middel
Jan.	1 – 10	5.1	7.1	2.6	3.1	1			6	3		11	2		2	7	12	32	30	4	2.9	1.0		3.0	1.7	3.7	4.3	3.4	3.4
	11 – 20	1.5	4.1	–3.4	3.1	4	4	2	1			27	13	12	5	1	4	5	31	2	3.7	2.6	2.6	2.6	3.0	1.5	2.2	3.3	3.0
	21 – 31	2.9	6.6	0.1	1.9	1	1		9			5	8		3	9	42	6	23	4	2.5	2.9		1.0	2.4	2.7	2.7	3.0	2.6
Febr.	1 – 10	4.0	7.5	2.1	6.6	3			6	3					7	21	60	12						3.3	3.5	2.7	2.0		2.8
	11 – 20	2.8	5.6	1.0	8.2	6	1	1	2	3				5	47	16	23	9	1				2.8	4.5	4.2	3.0	2.7	3.0	3.9
	21 – 28	3.8	6.3	0.6	7.0	3	2	2	3	1		1		14	8	2	11	44	19	2	4.0		2.3	2.1	1.0	3.8	4.4	5.2	3.8
Marts	1 – 10	4.6	6.7	1.6	6.7	4			2	1	1	4	1	2	7	12	28	32	13	2	2.4	2.0	4.0	2.8	2.1	4.1	3.5	3.1	3.3
	11 – 20	3.9	9.2	0.1	2.6			1	1	1		10	20	21	14	13	4	5	9	3	2.0	1.6	2.8	4.6	4.3	1.4	2.3	2.8	2.8
	21 – 31	4.2	8.6	0.3	5.4	2				2		19	13	6	17	12	4	2	11	14	1.8	1.5	1.4	2.4	1.5	1.0	1.0	1.3	1.4
April	1 – 10	5.5	9.6	3.8	7.3	6			4	2		4	22	3	36	24	4	3	2	3	3.2	2.9	2.3	3.6	2.8	2.2	2.3	2.0	3.0
	11 – 20	7.8	17.0	5.1	4.3	1			2	2	1	5	13	13	25	17	12	2	3	12	2.0	1.5	2.3	2.3	1.7	1.5	3.0	2.0	1.7
	21 – 30	7.6	11.6	4.9	2.5	1				2		24	9	3		3	18	19	22	2	3.4	3.2	3.3		3.3	2.9	2.9	3.2	3.1
Maj	1 – 10	8.9	13.6	5.3	5.1	4		1				42	6	23	3	1		2	18	7	3.5	2.4	1.8	2.5	1.0		2.0	3.4	2.7
	11 – 20	9.6	15.8	6.1	3.2	2				3		27	35	13	1		3	10	9	2	3.0	1.9	2.3	4.0		3.0	2.5	2.9	2.4
	21 – 31	11.3	19.1	8.1	4.1	3				1		5	8	3	1	7	15	31	27	3	1.9	1.7	2.0	1.0	2.3	2.8	3.3	2.9	2.7
Juni	1 – 10	11.7	18.1	8.1	4.9	4		1	1			12	20	9			6	24	23	7	3.5	2.1	2.2			2.0	3.5	3.7	2.8
	11 – 20	16.0	25.6	10.1	4.5	4				1	1	2	31	40	13					13	1.0	1.4	2.2	2.3					1.6
	21 – 30	16.0	26.6	12.1	4.6	1			5	2	2	7	1	6	9	2	20	30	22	5	3.9	1.0	1.0	1.8	2.7	1.7	2.3	3.7	2.4
Juli	1 – 10	15.7	21.3	11.8	6.9	10			3		2	1	3	4	3	23	37	17	13		6.0	2.7	1.6	2.0	2.3	2.3	2.3	4.8	2.6
	11 – 20	17.2	27.7	13.6	5.3	2			7	1		8	8	7	6	3	16	24	12	17	2.4	1.2	1.2	1.0	1.0	2.0	2.4	3.2	1.8
	21 – 31	16.4	22.3	13.6	5.2	4			2			14	3	1		6	20	14	42	2	2.2	2.0	1.0		2.0	2.4	2.3	2.8	2.5
August	1 – 10	17.1	22.0	13.1	4.9	3			3	2		14	1	3	7	9	16	24	24	2	3.6	3.0	2.8	2.0	1.3	1.5	2.3	3.5	2.5
	11 – 20	20.3	27.1	14.7	1.6							33	52	6					5	5	2.1	1.8	1.3					1.5	1.8
	21 – 31	19.1	25.4	16.3	1.7							17	3	20	32		1	2	20	6	2.0	2.0	1.8	2.6		2.0	1.5	1.8	2.0
Septbr.	1 – 10	19.2	23.1	15.2	3.9	1			4		1	5	2	3	18	9	13	29	16	5	2.5	1.0	1.0	3.0	1.4	2.2	2.2	3.3	2.3
	11 – 20	16.1	21.6	11.1	5.7	7					3	8	6	8	30	9	16	8	13	2	3.3	3.0	3.4	3.7	4.0	3.4	2.1	2.6	3.2
	21 – 30	14.9	19.6	12.1	5.0	3			2		1	16		6	10	7	8	12	37	5	3.3		1.7	1.5	1.9	2.7	2.3	3.1	2.5
Oktbr.	1 – 10	11.1	16.1	7.7	6.8	6						8	25	26	1		3	13	25		3.9	3.4	4.1	3.0		3.0	3.3	4.0	3.7
	11 – 20	10.3	15.0	5.3	5.7	4		1	2			18	12	16	3	3	1	11	37		3.8	3.0	2.8	2.8	1.0	1.0	3.5	3.8	3.4
	21 – 31	6.0	10.0	2.4	5.8	7	4			1		16	12	15	22		5	7	20	3	4.0	5.9	6.4	2.7		1.3	3.6	4.6	4.3
Novbr.	1 – 10	7.0	11.0	2.9	6.2	7	2	2	2			19	10	1	3	3	11	26	27		6.0	2.3	1.0	1.0	1.0	3.9	3.5	3.8	3.8
	11 – 20	6.6	11.0	1.6	7.4	7	2		1	1		14	8	7	6	3	22	27	14		4.4	4.8	3.8	4.6	6.7	5.1	5.4	4.4	4.9
	21 – 30	7.5	10.5	2.0	5.6	5	1	1	5					3	6	7	45	35	1	3			6.0	4.7	3.6	4.5	4.3	4.0	4.3
Decbr.	1 – 10	7.3	9.0	4.0	7.3	5		1	2	1		9			8	4	7	37	35		3.2			3.6	2.6	2.8	4.0	5.7	4.3
	11 – 20	4.2	7.6	1.1	7.0	4	4	5	1			6	5	8	11	7	9	19	36		4.9	1.7	2.8	3.2	3.9	4.1	4.0	6.5	4.6
	21 – 31	4.1	7.0	2.0	7.5	5	7	6	1	2		11	2	4	12	14	17	13	26	2	3.4	3.0	3.8	3.8	3.3	4.0	5.9	6.0	4.5
Januar		3.2	7.1	–3.4	2.6	6	5		16	3		14	8	4	3	6	20	14	28	3	3.3	2.6	2.6	2.2	2.2	2.8	3.8	3.2	3.0
Februar		3.5	7.5	0.6	7.3	12	3	3	11	7				6	21	13	32	21	6	1			2.5	4.1	3.7	2.9	3.7	5.0	3.5
Marts		4.2	9.2	0.1	4.9	6		1	3	4	,	11	11	9	13	12	12	13	11	8	1.9	1.6	2.6	3.2	2.7	3.5	3.2	2.4	2.5
April		7.0	17.0	3.8	4.7	8	–		6	6	1	11	15	6	20	15	11	8	9	6	3.2	2.5	2.5	3.1	2.4	2.3	2.9	3.0	2.6
Maj		9.9	19.1	5.3	4.1	9		1		4		24	16	13	2	3	6	15	18	4	3.2	1.9	2.0	2.5	2.2	2.8	3.1	3.0	2.6
Juni		14.6	26.6	8.1	4.8	9		1	6	3	3	7	17	18	8	1	8	18	15	8	3.3	1.7	2.0	2.1	2.7	1.8	2.8	3.7	2.3
Juli		16.4	27.7	11.8	5.8	16			12	1	2	8	5	4	3	10	24	18	23	6	2.4	1.6	1.4	1.4	2.2	2.3	2.4	3.0	2.6
August		18.9	27.1	13.1	2.7	3			3	2		21	18	10	13	3	5	8	16	4	2.4	1.8	1.8	2.5	1.3	1.5	2.2	2.6	2.1
September		16.8	23.1	11.1	4.9	11			6		5	10	3	6	19	8	12	16	22	4	3.1	2.3	2.4	3.1	2.5	2.8	2.2	3.0	2.7
Oktober		9.0	16.1	2.4	6.1	17	4	1	2	1		14	16	19	9	1	3	10	27	1	3.9	4.0	4.4	2.7	1.0	1.9	3.5	4.1	3.8
November		7.0	11.0	1.6	6.4	19	5	3	8	1		11	6	4	5	4	26	29	14	1	5.3	3.5	4.2	3.8	3.5	4.6	4.4	4.0	4.3
December		5.1	9.0	1.1	7.3	14	11	12	4	3		9	2	4	10	9	11	23	32	1	3.7	2.0	3.1	3.5	3.3	3.8	4.6	6.0	4.5
Aaret		9.6	27.7	–3.4	5.1	130	28	22	77	35	12	12	10	9	10	7	14	16	18	4	3.2	2.3	2.7	3.1	2.7	3.0	3.4	3.7	3.0

1880. **STATION: HORNS REV.** *Misvisning – 15°.*

		Overfladevandets						Overfladestrømmens																		
		Varme			Saltmængde			Retning (misv.) i p. Ct.									Fart (Kvartmil i Timen)									
		Middel	Max.	Min.	Middel	Max.	Min.	N	NE	E	SE	S	SW	W	NW	Stille	N	NE	E	SE	S	SW	W	NW	Middel	Max
Jan.	1–10	4.4	5.1	4.1	3.31	3.35	3.28	16			27	27			16	14	0.7			0.8	0.8			0.7	0.7	2.0
	11–20	3.2	4.2	1.1	3.34	3.37	3.30	20			26	26			20	8	0.6			0.7	0.7			0.6	0.6	1.3
	21–31	3.1	3.9	2.1	3.31	3.38	3.29	19			27	27			19	7	0.6			0.6	0.6			0.6	0.6	1.2
Febr.	1–10	3.0	3.2	2.4	3.29	3.33	3.21	21			28	28			21	3	0.6			0.8	0.8			0.6	0.7	1.4
	11–20	2.5	3.5	2.1	3.25	3.31	3.22	10			38	38			10	5	0.4			0.9	0.9			0.4	0.8	2.0
	21–28	2.8	3.1	2.6	3.26	3.30	3.18	16			33	33			16	2	0.6			0.9	0.9			0.6	0.8	2.0
Marts	1–10	3.4	4.1	3.1	3.27	3.35	3.14	13			34	34			13	5	0.5			0.9	0.9			0.5	0.8	2.4
	11–20	3.2	3.6	2.6	3.32	3.38	3.26	20			28	28			20	3	0.5			0.7	0.7			0.5	0.6	1.3
	21–31	3.6	4.0	3.1	3.17	3.27	3.04	23			23	23			23	6	0.7			0.8	0.8			0.7	0.7	1.5
April	1–10	4.4	4.6	4.1	3.28	3.34	3.17	21			29	29			21	–	0.4			1.0	1.0			0.4	0.8	1.8
	11–20	6.3	7.2	4.9	3.22	3.35	3.15	18			28	28			18	10	0.6			0.8	0.8			0.6	0.7	1.5
	21–30	6.6	7.3	5.7	3.32	3.43	3.16	16			27	27			16	15	0.7			0.6	0.6			0.7	0.6	1.4
Maj	1–10	7.8	8.6	6.8	3.25	3.33	3.22	21			26	26			21	7	0.7			0.7	0.7			0.7	0.7	1.4
	11–20	8.7	10.0	7.8	3.33	3.37	3.31	23			23	23			23	7	0.7			0.6	0.6			0.7	0.6	1.2
	21–31	9.5	10.6	8.2	3.34	3.40	3.33	18			30	30			18	5	0.6			0.7	0.7			0.6	0.6	1.4
Juni	1–10	11.0	11.8	9.9	3.34	3.39	3.28	20			25	25			20	10	0.6			0.6	0.6			0.6	0.6	1.5
	11–20	13.8	15.7	11.1	3.33	3.35	3.24	20			26	26			20	8	0.6			0.8	0.8			0.6	0.6	1.4
	21–30	14.9	16.4	13.5	3.28	3.33	3.25	16			33	33			16	2	0.7			0.6	0.6			0.6	0.6	1.2
Juli	1–10	14.9	15.8	14.1	3.23	3.28	3.21	15			32	32			15	7	0.4			0.9	0.9			0.4	0.7	2.5
	11–20	15.6	18.1	14.1	3.25	3.29	3.17	18			31	31			18	3	0.5			0.7	0.7			0.5	0.6	1.6
	21–31	15.2	16.3	14.1	3.30	3.36	3.28	20			28	28			20	5	0.6			0.7	0.7			0.6	0.6	1.2
August	1–10	16.2	17.2	15.1	3.26	3.32	3.21	19			28	28			19	7	0.5			0.6	0.6			0.5	0.6	2.0
	11–20	17.9	19.0	16.2	3.32	3.33	3.28	20			28	28			20	5	0.6			0.6	0.6			0.6	0.6	1.2
	21–31	17.5	18.8	16.1	3.32	3.33	3.31	22			24	24			22	8	0.6			0.7	0.7			0.6	0.6	1.3
Septbr.	1–10	18.3	19.4	17.6	3.29	3.34	3.26	19			29	29			19	3	0.6			0.6	0.6			0.6	0.6	1.2
	11–20	16.7	17.4	15.4	3.25	3.31	3.23	14			33	33			14	5	0.4			0.7	0.7			0.4	0.6	2.0
	21–30	15.4	16.0	14.6	3.21	3.24	3.20	19			27	27			19	8	0.6			0.7	0.7			0.6	0.6	1.2
Oktbr.	1–10	13.5	14.9	12.2	3.26	3.29	3.24	20			28	28			20	5	0.6			0.7	0.7			0.6	0.6	1.5
	11–20	11.9	12.5	11.1	3.23	3.29	3.18	22			23	23			22	12	0.6			0.6	0.6			0.6	0.5	1.2
	21–31	9.9	10.7	8.5	3.28	3.31	3.24	19			27	27			19	9	0.6			0.7	0.7			0.6	0.6	1.6
Novbr.	1–10	8.0	9.0	7.5	3.23	3.25	3.22	18			29	29			18	7	0.5			0.6	0.6			0.5	0.5	2.0
	11–20	7.4	8.5	6.5	3.16	3.22	3.10	10			33	33			10	15	0.7			0.8	0.8			0.7	0.7	2.0
	21–30	7.4	8.3	6.2	3.21	3.29	3.14	12			36	36			12	5	0.5			0.7	0.7			0.5	0.6	2.2
Decbr.	1–10	7.2	7.7	5.7	3.19	3.30	3.04	19			29	29			19	3	0.6			0.7	0.7			0.6	0.6	1.5
	11–20	5.8	7.4	4.5	3.23	3.28	3.19	20			27	27			20	7	0.6			0.7	0.7			0.5	0.6	1.5
	21–31	4.9	5.6	4.5	3.22	3.28	3.13	15			33	33			15	5	0.5			0.9	0.9			0.5	0.7	2.0
Januar		3.5	5.1	1.1	3.32	3.38	3.28	18			27	27			18	10	0.6			0.7	0.7			0.6	0.6	2.0
Februar		2.8	3.5	2.1	3.27	3.33	3.18	16			33	33			16	3	0.6			0.9	0.9			0.6	0.8	2.0
Marts		3.4	4.1	2.6	3.25	3.38	3.04	19			28	28			19	5	0.6			0.8	0.8			0.6	0.7	2.4
April		5.7	7.3	4.1	3.27	3.43	3.15	18			28	28			18	8	0.6			0.8	0.8			0.6	0.7	1.8
Maj		8.7	10.6	6.8	3.31	3.40	3.22	21			26	26			21	6	0.6			0.7	0.7			0.6	0.6	1.4
Juni		13.2	16.4	9.9	3.32	3.39	3.24	19			28	28			19	7	0.6			0.7	0.7			0.6	0.6	1.5
Juli		15.2	18.1	14.1	3.26	3.36	3.17	17			30	30			17	5	0.5			0.8	0.8			0.6	0.7	2.5
August		17.2	19.0	15.1	3.30	3.33	3.21	20			26	26			20	6	0.6			0.7	0.7			0.6	0.6	2.0
September		16.8	19.4	14.6	3.25	3.34	3.20	18			30	30			18	6	0.5			0.7	0.7			0.5	0.6	2.0
Oktober		11.7	14.9	8.5	3.26	3.31	3.18	20			26	26			20	9	0.6			0.6	0.6			0.6	0.6	1.6
November		7.6	9.0	6.2	3.20	3.29	3.10	13			33	33			13	9	0.5			0.7	0.7			0.5	0.6	2.2
December		5.9	7.7	4.5	3.21	3.30	3.04	18			30	30			18	5	0.5			0.7	0.7			0.5	0.6	2.0
Aaret		9.3	19.4	1.1	3.27	3.43	3.04	18			29	29			18	6	0.6			0.7	0.7			0.6	0.6	2.5

1880. **STATION: HORNS REV.**

		Vandets Varme (i Dybden)																	
		8 Meter			15 Meter			23 Meter			32 Meter			Meter			Meter		
		Middel	Max.	Min.	Middel	Max.	Min.	Middel	Max.	Min.	Middel	Max.	Min.	Middel	Max.	Min.	Middel	Max.	Min.
Jan.	1–10																		
	11–20																		
	21–31																		
Febr.	1–10																		
	11–20																		
	21–28																		
Marts	1–10																		
	11–20																		
	21–31	3.8	4.2	3.6	3.9	4.1	3.6	3.9	4.0	3.6	4.0	4.2	3.8						
April	1–10	4.2	4.5	4.0	4.4	5.1	4.0	4.1	4.5	3.9	4.1	4.5	3.9						
	11–20	5.1	6.0	4.3	4.8	5.1	4.5	4.7	5.0	4.5	4.7	5.0	4.5						
	21–30	5.8	7.4	4.8	5.9	6.7	5.5	5.7	6.3	5.0	5.8	6.4	5.0						
Maj	1–10	7.5	8.0	7.0	7.1	7.7	6.5	6.6	6.8	6.4	6.4	6.6	6.4						
	11–20	8.2	8.7	7.4	7.5	8.7	6.5	6.9	7.2	6.5	6.9	7.3	6.5						
	21–31	8.9	10.0	8.0	3.9	9.8	8.0	8.7	9.8	7.4	8.6	9.7	7.3						
Juni	1–10	10.4	10.9	10.0	10.1	10.7	9.5	9.9	10.6	9.0	9.8	10.8	9.0						
	11–20	11.9	14.0	10.0	11.5	12.2	10.9	10.8	11.5	10.5	10.7	11.0	10.1						
	21–30	14.1	14.6	12.8	12.0	14.0	10.5	10.9	11.7	10.3	10.8	11.8	10.5						
Juli	1–10	14.6	15.0	14.2	14.1	15.0	12.5	13.0	14.0	12.0	12.7	14.0	11.3						
	11–20	15.2	16.2	14.0	14.4	15.0	14.0	14.0	14.5	13.4	13.5	14.2	12.6						
	21–31	15.0	15.6	14.3	14.4	15.7	13.7	13.9	15.6	13.1	13.8	15.4	13.2						
August	1–10	16.1	17.0	15.6	15.8	16.5	15.5	15.4	15.8	15.0	15.0	15.7	14.0						
	11–20	17.1	17.8	16.0	15.7	16.2	15.1	15.0	15.5	14.3	14.9	15.5	14.3						
	21–31	16.9	17.8	15.3	16.0	17.7	14.5	14.6	15.0	14.2	14.6	15.0	14.2						
Septbr.	1–10	18.1	19.0	16.9	16.8	18.1	15.5	15.3	16.1	14.6	15.2	16.1	14.7						
	11–20	17.2	17.5	16.7	17.4	17.5	16.9	17.3	17.5	16.8	17.5	17.7	17.1						
	21–30	16.1	16.4	15.7	16.3	16.6	15.8	16.3	16.7	16.1	16.5	16.8	16.3						
Oktbr.	1–10	14.8	15.6	12.8	14.9	15.7	13.0	14.9	16.0	13.0	15.1	16.2	13.1						
	11–20	12.8	13.0	12.4	12.9	13.1	12.5	13.1	13.4	12.5	13.4	13.8	12.7						
	21–31	10.7	12.2	9.0	10.7	12.3	9.1	10.8	12.2	9.2	11.0	12.4	9.2						
Novbr.	1–10	8.3	9.0	7.5	8.3	9.0	7.5	8.3	9.0	7.6	8.5	9.1	8.0						
	11–20	7.9	8.5	7.0	8.0	8.5	7.1	8.1	8.5	7.3	8.3	8.7	7.4						
	21–30	7.7	8.2	7.1	7.8	8.3	7.3	7.8	8.2	7.3	8.0	8.4	7.5						
Decbr.	1–10	7.4	8.2	5.8	7.8	8.3	6.4	7.8	8.3	6.0	8.1	8.5	7.0						
	11–20	6.5	7.8	5.5	6.7	7.9	5.5	6.7	7.8	5.5	6.8	8.0	5.5						
	21–31	5.4	6.0	4.7	5.5	6.1	4.9	5.5	6.0	5.0	5.6	6.2	5.0						
Januar																			
Februar																			
Marts																			
April		5.0	7.4	4.0	5.0	6.7	4.0	4.8	6.3	3.9	4.9	6.4	3.9						
Maj		8.2	10.0	7.0	7.8	9.8	6.5	7.4	9.8	6.4	7.4	9.7	6.4						
Juni		12.1	14.6	10.0	11.2	14.0	9.5	10.5	11.7	9.0	10.4	11.8	9.0						
Juli		14.9	16.2	14.0	14.3	15.7	12.5	13.6	15.6	12.0	13.3	15.4	11.3						
August		16.7	17.8	15.3	15.8	17.7	14.5	15.0	15.8	14.2	14.8	15.7	14.0						
September		17.1	19.0	15.7	16.8	18.1	15.5	16.3	17.5	14.6	16.4	17.7	14.7						
Oktober		12.7	15.6	9.0	12.8	15.7	9.1	12.8	16.0	9.2	13.1	16.2	9.2						
November		8.0	9.0	7.0	8.1	9.0	7.1	8.1	9.0	7.3	8.3	9.1	7.4						
December		6.4	8.2	4.7	6.6	8.3	4.9	6.6	8.3	5.0	6.8	8.5	5.0						
Aarel		–	–	–	–	–	–	–	–	–	–	–	–						

1880. **STATION: HORNS REV.**

		Vandets Saltmængde (i Dybden)																	
		8 Meter			15 Meter			23 Meter			32 Meter			Meter			Meter		
		Middel	Max.	Min.	Middel	Max.	Min.	Middel	Max.	Min.	Middel	Max.	Min.	Middel	Max.	Min.	Middel	Max.	Min.
Jan.	1–10																		
	11–20																		
	21–31																		
Febr.	1–10																		
	11–20																		
	21–28																		
Marts	1–10																		
	11–20																		
	21–31	3.32	3.40	3.24	3.40	3.43	3.35	3.40	3.45	3.36	3.41	3.43	3.30						
April	1–10	3.30	3.37	3.22	3.34	3.38	3.30	3.34	3.42	3.20	3.34	3.44	3.30						
	11–20	3.32	3.40	3.23	3.38	3.42	3.35	3.39	3.44	3.37	3.39	3.43	3.36						
	21–30	3.35	3.43	3.24	3.36	3.41	3.28	3.36	3.41	3.31	3.37	3.41	3.33						
Maj	1–10	3.36	3.41	3.25	3.38	3.42	3.33	3.40	3.46	3.32	3.40	3.46	3.36						
	11–20	3.36	3.41	3.32	3.39	3.43	3.32	3.42	3.46	3.35	3.43	3.44	3.40						
	21–31	3.38	3.40	3.34	3.38	3.39	3.35	3.39	3.42	3.34	3.39	3.42	3.34						
Juni	1–10	3.35	3.39	3.31	3.35	3.39	3.32	3.36	3.39	3.33	3.37	3.41	3.33						
	11–20	3.32	3.34	3.31	3.32	3.34	3.30	3.33	3.35	3.31	3.36	3.39	3.34						
	21–30	3.28	3.34	3.22	3.31	3.36	3.27	3.35	3.38	3.33	3.35	3.38	3.32						
Juli	1–10	3.25	3.29	3.23	3.27	3.30	3.23	3.28	3.32	3.24	3.33	3.40	3.27						
	11–20	3.26	3.30	3.21	3.28	3.39	3.25	3.33	3.39	3.29	3.36	3.42	3.29						
	21–31	3.31	3.34	3.29	3.36	3.37	3.29	3.37	3.40	3.32	3.37	3.40	3.35						
August	1–10	3.27	3.33	3.26	3.30	3.37	3.28	3.34	3.38	3.29	3.35	3.39	3.30						
	11–20	3.32	3.38	3.29	3.39	3.42	3.35	3.40	3.44	3.39	3.42	3.44	3.38						
	21–31	3.35	3.40	3.28	3.37	3.42	3.34	3.41	3.42	3.38	3.41	3.42	3.39						
Septbr.	1–10	3.32	3.39	3.29	3.36	3.40	3.32	3.41	3.45	3.39	3.42	3.44	3.39						
	11–20	3.29	3.35	3.23	3.28	3.33	3.23	3.28	3.35	3.23	3.29	3.40	3.26						
	21–30	3.23	3.27	3.22	3.23	3.27	3.20	3.28	3.33	3.24	3.30	3.33	3.24						
Oktbr.	1–10	3.26	3.30	3.22	3.27	3.30	3.24	3.27	3.32	3.26	3.29	3.30	3.29						
	11–20	3.23	3.31	3.18	3.23	3.31	3.22	3.26	3.33	3.22	3.27	3.35	3.25						
	21–31	3.28	3.30	3.26	3.28	3.31	3.27	3.28	3.31	3.28	3.28	3.30	3.28						
Novbr.	1–10	3.22	3.23	3.21	3.23	3.23	3.22	3.23	3.28	3.22	3.25	3.28	3.22						
	11–20	3.16	3.23	3.11	3.16	3.24	3.11	3.17	3.24	3.11	3.17	3.24	3.11						
	21–30	3.25	3.28	3.14	3.25	3.29	3.16	3.26	3.29	3.17	3.27	3.29	3.19						
Decbr.	1–10	3.19	3.30	3.11	3.23	3.30	3.14	3.24	3.31	3.15	3.29	3.32	3.25						
	11–20	3.25	3.32	3.19	3.27	3.32	3.22	3.28	3.36	3.22	3.29	3.36	3.25						
	21–31	3.22	3.31	3.15	3.23	3.31	3.14	3.24	3.32	3.18	3.26	3.32	3.19						
Januar																			
Februar																			
Marts																			
April		3.32	3.43	3.22	3.36	3.42	3.28	3.36	3.44	3.20	3.37	3.44	3.30						
Maj		3.37	3.41	3.25	3.38	3.43	3.32	3.40	3.46	3.32	3.41	3.46	3.34						
Juni		3.32	3.34	3.22	3.33	3.39	3.27	3.35	3.39	3.31	3.36	3.41	3.32						
Juli		3.27	3.34	3.21	3.30	3.39	3.23	3.33	3.40	3.24	3.35	3.42	3.27						
August		3.31	3.40	3.26	3.35	3.42	3.28	3.38	3.44	3.29	3.39	3.44	3.30						
September		3.28	3.39	3.22	3.29	3.40	3.20	3.32	3.45	3.23	3.34	3.44	3.24						
Oktober		3.26	3.31	3.18	3.26	3.31	3.22	3.27	3.33	3.22	3.28	3.35	3.25						
November		3.21	3.28	3.11	3.21	3.29	3.11	3.22	3.29	3.11	3.23	3.29	3.11						
December		3.22	3.32	3.11	3.24	3.32	3.14	3.25	3.36	3.15	3.28	3.36	3.19						
Aaret		–	–	–	–	–	–	–	–	–	–	–	–						

1880. **STATION: SKAGENS REV.** *Misvisning – 13°*

	Luftens Varme			Skydække	Antal Dage med						Vindens Retning (misv.) i p Ct.									Vindens Styrke (Skala 0–12)								
	Middel	Max.	Min.	Middel	R	S	H	D	Tg	T	N	NE	E	SE	S	SW	W	NW	Stille	N	NE	E	SE	S	SW	W	NW	Middel
Jan. 1–10	3.5	-	-	2.1	2			2			9			3	4	13	41	26	4	1.1			1.0	1.5	2.5	2.7	2.3	2.2
11–20	0.5	-	-	2.6		1					22	30	12			2	7	23	4	2.9	2.9	1.8			1.0	2.3	2.9	2.5
21–31	1.5	-	-	2.9	1			4			3	10	6	2	6	50	15	5	4	1.0	3.1	2.0	1.0	1.9	2.9	2.9	3.0	2.6
Febr. 1–10	3.2	6.6	0.6	7.5	3			4	8					8	18	34	38	3					2.4	3.9	2.9	2.7	2.7	3.0
11–20	0.5	3.6	-2.4	9.3	2	2		1	7				8	47	33	11	2					1.4	4.0	2.7	1.8	3.0		3.1
21–28	1.5	3.6	-1.4	5.5	1	2		1	3		6	11	8		2	14	37	16	6	2.9	2.2	1.9		2.0	2.5	4.5	5.2	3.4
Marts 1–10	2.5	5.6	-2.1	5.1	3	1		4	2		9	2	3	3	11	28	29	13	3	3.6	3.0	3.7	2.5	2.5	3.2	3.5	3.5	3.2
11–20	1.9	4.6	-1.4	1.7		1					27	28	5	2	17	3	6	13		1.4	2.0	1.8	2.0	3.0	3.0	1.9	1.8	2.0
21–31	3.0	5.4	1.6	5.0					7		16	5	5	12	8	9	24	17	3	1.0	1.0	1.9	2.3	2.7	2.3	2.8	1.8	2.0
April 1–10	2.7	5.6	0.1	6.7	2	2		2			6	18	29	44	3					1.0	1.7	2.7	3.4	5.0				2.8
11–20	6.7	11.1	2.6	4.0	2			7			1	16	4	17	20	7	13	3	20	2.0	1.3	1.0	1.3	1.5	2.0	1.1	1.0	1.1
21–30	7.0	13.1	4.6	5.0	1			2			11	13	3		1	19	30	18	5	2.4	3.7	2.3		4.0	3.0	2.9	2.7	2.8
Maj 1–10	9.1	15.6	6.2	3.6				1			13	19	13	3	3	3	8	18	18	1.6	1.7	1.9	1.3	1.3	1.0	2.2	2.4	1.5
11–20	9.3	18.1	6.1	4.4	5			3	1	1	15	30	18	3	4	3	28	4	2	1.8	2.4	2.6	1.0	1.0	2.7	2.1	1.2	2.1
21–31	10.0	14.3	7.0	3.9	4			7			3	8	5	4	7	16	43	19	3	1.0	1.2	1.1	1.2	1.8	2.4	3.5	3.9	2.7
Juni 1–10	12.1	19.6	8.6	4.2	4						8	9	8	4	11	12	38	7	3	1.4	1.2	1.0	1.0	1.2	2.1	2.9	1.8	1.9
11–20	16.0	23.2	9.8	2.5	1						6	27	25	3	4	3	10	14	8	1.3	1.9	2.2	2.8	2.0	1.0	1.2	1.2	1.6
21–30	16.0	21.6	13.1	4.8	1			3			8	3	1	6	8	23	40	9	3	1.0	1.0	1.0	1.1	2.2	1.8	2.8	2.4	2.1
Juli 1–10	15.1	19.1	12.3	7.5	10			2		3		3	7	17	19	33	17	1	3		2.0	1.5	2.0	2.3	2.1	3.9	3.0	2.3
11–20	17.4	24.1	13.6	3.8	3			4		1			5	2	3	18	55	3	15			1.0	1.0	4.3	2.1	2.6	2.5	2.1
21–31	16.4	23.6	14.0	4.9	4			2		1	2	11	4	7	9	8	38	17	5	3.0	2.6	2.6	2.6	2.8	2.7	2.7	2.2	2.5
August 1–10	16.5	22.1	13.3	4.2	5			3			11	5	6	5	9	8	33	18	5	1.5	1.8	2.0	1.8	2.5	2.4	2.8	1.7	2.1
11–20	20.5	24.2	17.2	1.2					1	2	17	35	8	4	4	4	12	11	5	1.4	1.8	1.1	1.0	1.0	1.4	1.9	1.4	1.5
21–31	19.5	23.7	15.2	1.0							10	10	10	8	17	5	10	8	23	1.2	1.1	1.3	1.9	1.6	1.4	2.3	1.6	1.2
Septbr. 1–10	17.8	22.1	14.3	2.9	3			2		1		3	13	6	10	13	36	20			2.0	2.0	2.9	1.5	2.1	3.9	3.5	3.0
11–20	15.1	17.8	10.6	6.6	6					2	3	10	10	33	23	14	5	2		2.0	5.2	3.0	4.8	4.2	3.0	2.3	3.0	4.0
21–30	14.3	18.1	12.1	4.1	1			3			11	13	7	1	5	23	22	10	10	1.6	1.8	1.5	1.0	3.7	2.5	2.6	3.1	2.1
Oktbr. 1–10	8.5	12.6	3.8	6.4	5		1				12	28	28	12	2	3	10	5		1.6	3.1	2.6	2.2	3.0	1.5	2.2	2.0	2.5
11–20	8.8	12.8	3.1	5.3	5		1				3	9	13	4	5	12	26	24	5	2.5	3.2	2.8	2.4	1.2	2.2	3.5	4.3	3.1
21–31	3.4	8.1	0.6	6.1	1	1	1				11	24	20	5	2	7	10	19	3	3.8	3.8	4.8	3.9	2.0	3.0	3.5	3.8	3.8
Novbr. 1–10	5.2	9.3	1.1	6.1	5	2		2			19	9		4	7	10	38	12	2	3.0	3.3		3.6	5.3	3.5	4.7	2.8	3.8
11–20	4.5	9.1	-2.3	6.6	4	1	1	4			7	15	2	3	9	23	32	9		3.4	5.1	6.0	5.5	3.3	3.4	3.7	4.8	4.0
21–30	4.8	7.6	1.1	7.2	5	3		8					3	5	8	38	42	4				5.0	4.3	2.9	3.4	3.6	3.4	3.6
Decbr. 1–10	4.0	7.5	-2.7	7.1	1	1		3			9	5	3	9	7	12	34	18	3	4.5	3.0	3.0	2.2	2.1	2.5	4.5	5.0	3.7
11–20	2.2	5.5	-3.5	6.0	3	6	2				5	13	6	12	5	18	21	22		2.8	2.6	3.1	3.3	3.7	3.3	3.4	4.5	3.5
21–31	2.1	5.0	-1.3	6.5	2	4		3			15	3	7	16	21	7	11	18	2	3.1	4.8	2.9	3.8	3.6	4.0	4.2	3.5	3.6
Januar	1.6	-	-	2.5	3	1		6			11	13	6	2	4	23	21	17	4	2.2	2.9	1.9	1.0	1.7	2.8	2.7	2.6	2.5
Februar	1.8	6.6	-2.4	7.5	6	4		6	18		2	3	5	19	18	20	25	6	2	2.9	2.2	1.7	3.8	3.1	2.6	3.5	4.9	3.2
Marts	2.5	5.6	-2.1	3.9	3	2		4	9		17	11	4	6	12	13	20	15	2	1.7	1.9	2.2	2.3	2.8	2.9	3.0	2.3	2.4
April	5.5	13.1	0.1	5.2	5	2		11			6	16	12	20	8	9	14	7	8	1.9	2.1	2.4	2.8	2.0	2.6	2.4	2.5	2.0
Maj	9.5	18.1	6.1	4.0	9			11	1	1	10	19	12	3	5	7	23	13	8	1.7	1.9	2.2	1.2	1.4	2.2	3.0	2.9	2.1
Juni	14.7	23.2	8.6	3.8	6			3			8	13	11	4	7	12	29	10	5	1.2	1.6	1.9	1.5	1.7	2.0	2.7	1.7	1.9
Juli	16.3	24.1	12.3	5.3	17			8		5	1	5	5	8	10	19	37	7	8	3.0	2.5	1.7	2.1	2.5	2.2	2.8	2.3	2.3
August	18.9	24.2	13.3	2.1	5			3	1	2	12	16	8	6	10	6	18	12	11	1.4	1.6	1.4	1.7	1.8	1.9	2.5	1.6	1.6
September	15.7	22.1	10.6	4.5	10			5		3	5	9	10	13	13	16	21	11	3	1.7	3.1	2.2	4.5	3.4	2.5	3.3	3.3	3.0
Oktober	6.8	12.8	0.6	5.9	11	1	3				8	21	20	7	3	7	15	16	3	2.7	3.5	3.6	2.7	1.7	2.4	3.2	3.9	3.1
November	4.9	9.3	-2.3	6.6	14	6	1	14			9	8	2	4	8	24	37	8	1	3.1	4.4	5.3	4.4	3.7	3.4	4.0	3.6	3.8
December	2.7	7.5	-3.5	6.5	6	11	2	6			10	7	5	12	11	12	22	19	2	3.5	3.0	3.0	3.2	3.4	3.2	4.1	4.3	3.6
Aaret	8.4	24.2	-6.4	4.8	95	27	6	77	29	11	8	12	8	9	9	14	23	12	5	2.1	2.5	2.4	3.0	2.7	2.7	3.1	3.0	2.6

	Overfladevandets						Overfladestrømmens																			
	Varme			Saltmængde			Retning (misv.) i p Ct									Fart (Kvartmil i Timen)										
	Middel	Max.	Min.	Middel	Max.	Min.	N	NE	E	SE	S	SW	W.	NW.	Stille	N	NE	E	SE	S	SW.	W.	NW	Middel	Max
Jan. 1–10	2.5	3.5	1.5	3.24	3.30	3.14	2				12	10	68	2	6	0.5				0.8	1.4	1.5	1.0	1.2	2.5
11–20	1.4	3.5	−0.5	3.18	3.30	2.91				6	36	4	42	6	6				0.8	1.1	0.5	1.4	1.2	1.1	2.0
21–31	2.0	3.0	0.3	3.30	3.40	2.91					22	18	56	4						1.0	1.1	1.1	1.3	1.1	2.0
Febr. 1–10	3.1	3.5	2.5	3.33	3.38	3.22					20	8	70		2					1.6	1.2	1.5		1.5	2.0
11–20	2.3	3.3	1.5	2.82	3.01	2.71					93		7							2.2		1.9		2.2	3.0
21–28	2.1	3.0	1.0	3.00	3.30	2.38	2				28	13	57			1.5				1.3	1.5	2.3		1.9	3.0
Marts 1–10	3.0	3.5	2.5	3.24	3.26	3.20			2		25	17	57					1.5		0.8	1.2	1.4		1.2	2.0
11–20	3.2	3.5	3.0	2.86	3.17	2.53					95	5								1.3	1.0			1.3	2.0
21–31	4.2	5.0	3.5	2.89	3.40	2.53					50	32	18							1.2	1.1	1.3		1.2	1.5
April 1–10	3.9	4.7	3.3	2.61	3.05	2.28					87	13								1.6	1.3			1.5	2.5
11–20	6.0	6.5	4.5	2.51	2.80	1.96			2		22	55	22					0.5		0.9	1.2	1.4		1.2	1.5
21–30	7.1	7.7	6.5	3.04	3.38	2.68			5		25	10	58	2				1.8		0.8	1.3	1.4	1.0	1.2	2.0
Maj 1–10	8.1	9.5	7.0	2.88	3.32	2.34					40	23	30	5	2					1.2	1.2	1.0	1.0	1.1	1.5
11–20	9.3	11.5	7.6	2.42	3.09	1.99					78	8	10		3					1.4	0.7	0.7		1.3	2.3
21–31	9.3	10.1	8.5	3.07	3.30	2.55	5			3	9	14	38	23		0.4			0.5	0.4	0.7	1.5	1.6	1.1	3.0
Juni 1–10	11.3	14.7	9.6	2.99	3.26	2.35					21	14	49	14	2					1.1	1.2	0.9	0.8	0.9	2.0
11–20	13.7	16.0	11.0	2.42	3.23	2.07					59	18	19	3	2					1.2	1.3	1.0	0.5	1.1	2.0
21–30	15.2	17.5	13.5	2.89	3.33	2.23					10	40	48		2					0.9	1.0	1.4		1.2	2.5
Juli 1–10	15.0	15.8	13.8	3.12	3.33	2.66					27	30	28		15					0.9	0.7	1.3		0.8	2.5
11–20	16.4	18.0	15.3	3.01	3.36	2.26					10	30	53		7					0.8	0.8	1.2		1.0	2.0
21–31	17.0	17.7	16.5	3.01	3.26	2.31				2	20	9	59	2	9				0.5	1.1	0.8	1.5	1.0	1.2	2.5
August 1–10	16.5	17.5	15.8	2.93	3.08	2.84		2	7		16	8	63	3	3		0.5	0.5		0.7	0.8	1.3	2.0	1.1	3.0
11–20	19.9	21.5	18.3	2.28	3.17	1.85					70	20	8		2					1.2	1.2	1.8		1.2	2.0
21–31	19.9	20.9	19.2	2.34	3.24	1.72					48	30	18	2						1.1	1.1	1.1	0.5	1.1	2.0
Septbr. 1–10	18.3	19.9	17.0	2.87	3.18	2.11					12	23	52	13						1.4	1.2	1.5	1.8	1.5	2.5
11–20	15.9	16.8	14.0	2.55	2.91	2.18					58	17	23	2						2.1	1.7	1.3	1.4	1.8	2.5
21–30	15.1	15.5	14.6	3.06	3.25	2.35					2	25	36	28	10					0.5	1.0	0.9	1.1	0.9	2.0
Oktbr. 1–10	12.9	14.1	10.9	3.07	3.25	2.58					43	23	20	5	8					0.9	1.1	0.5	1.0	0.8	2.0
11–20	11.1	11.9	10.2	2.90	3.36	2.54		1	1		20	27	25	18	8		0.8	0.8		1.0	1.0	1.0	1.3	1.0	2.0
21–31	8.7	10.4	6.1	3.13	3.32	2.71				12	41	15	13	7	12				1.7	1.2	1.1	1.6	1.8	1.2	3.0
Novbr. 1–10	7.9	9.9	6.9	3.26	3.42	2.97				2	15	13	48	5	17				1.0	1.1	1.4	1.5	1.0	1.1	3.0
11–20	7.3	8.8	5.7	3.37	3.45	3.32			7		22	17	35	10	10			1.6		1.1	0.9	1.3	1.6	1.1	3.0
21–30	5.6	6.9	4.9	3.31	3.39	3.21				5	20	22	52		2				0.8	0.9	1.2	0.9		1.4	2.5
Decbr. 1–10	5.3	5.9	4.7	3.17	3.32	3.08					8	10	70	8	3					0.6	0.9	1.4	1.9	1.3	3.0
11–20	5.0	6.1	3.7	3.30	3.42	3.23					27	13	40	10	10					0.9	1.0	1.3	1.1	1.0	2.5
21–31	4.0	5.1	3.2	3.35	3.45	3.27				2	33	6	44	8	8				0.5	0.8	1.4	1.5	1.1	1.1	3.5
Januar	2.0	3.5	−0.5	3.24	3.40	2.91	1			2	23	11	55	4	4	0.5			0.8	1.0	1.0	1.3	1.2	1.1	2.5
Februar	2.5	3.5	1.0	3.05	3.38	2.38	1				48	7	44		1	1.5				1.9	1.4	1.9		1.9	3.0
Marts	3.5	5.0	2.5	3.00	3.40	2.53					56	18	25					1.5		1.2	1.1	1.3		1.2	2.0
April	5.7	7.7	3.3	2.72	3.38	1.96			2		44	26	27	1				1.5		1.3	1.2	1.4	1.0	1.3	2.5
Maj	8.9	11.5	7.0	2.79	3.32	1.99	2			1	41	15	26	10	5	1.4			0.5	1.3	1.0	1.2	1.5	1.2	3.0
Juni	134	17.5	9.6	2.77	3.26	2.07					30	24	39	6	2					1.1	1.1	1.1	0.8	1.1	2.5
Juli	16.1	18.0	13.8	3.05	3.26	2.31				1	19	23	47	1	10				0.5	1.0	0.8	1.3	1.0	1.0	2.5
August	18.8	21.5	15.8	2.52	3.24	1.72		1	2		45	20	29	1	2		0.5	0.5		1.1	1.1	1.3	1.4	1.1	3.0
September	16.4	19.9	14.0	2.82	3.25	2.11					24	22	37	14	3					1.9	1.3	1.3	1.3	1.4	2.5
Oktober	10.9	14.1	6.1	3.03	3.36	2.54				4	35	22	19	10	10		0.8	0.8	1.7	1.0	1.1	1.0	1.4	1.0	3.0
November	7.0	6.9	4.9	3.31	3.45	2.97			2	2	19	17	45	5	9			0.1	0.9	1.0	1.1	1.5	1.4	1.2	2.5
December	4.7	6.1	3.2	3.27	3.45	3.08				1	23	10	51	9	7				0.5	0.9	1.1	1.4	1.4	1.2	3.5
Aaret	9.2	21.5	−0.5	2.96	3.45	1.72	-	-	1	1	34	18	37	5	4	0.7	0.6	1.2	1.1	1.3	1.1	1.4	1.3	1.2	3.5

		Vandets Varme (i Dybden)																	
		8 Meter			11 Meter			15 Meter			19 Meter			23 Meter			38 Meter		
		Middel	Max.	Min.	Middel	Max.	Min.	Middel	Max.	Min.	Middel	Max.	Min.	Middel	Max.	Min.	Middel	Max.	Min.
Jan.	1–10	2.6	3.4	2.0	2.8	3.3	2.0	2.9	3.4	2.2	2.9	3.3	2.5	3.0	3.5	2.7	3.4	4.0	3.0
	11–20	2.4	3.8	2.0	2.9	4.0	2.0	3.2	4.0	2.3	3.5	4.0	2.5	3.7	4.0	3.0	4.1	5.0	3.5
	21–31	2.7	3.8	1.0	2.8	4.0	1.5	2.9	3.8	1.8	3.1	3.8	2.0	3.1	3.8	2.0	3.1	4.0	2.0
Febr.	1–10	3.4	4.2	3.0	3.3	4.1	2.9	3.4	4.2	2.8	3.3	4.2	2.7	3.4	4.3	2.8	3.4	4.4	2.5
	11–20	3.3	4.0	2.8	3.5	4.8	3.0	3.7	5.0	3.0	3.9	5.4	2.9	4.1	5.5	3.0	4.1	5.8	3.0
	21–28	2.8	3.1	1.8	2.7	3.7	1.9	2.8	3.8	2.0	2.8	3.6	1.9	2.9	3.3	2.0	2.8	3.3	2.0
Marts	1–10	3.4	4.0	3.0	3.4	4.1	2.9	3.6	4.2	3.0	3.6	4.1	2.9	3.8	4.3	3.0	3.9	4.4	3.2
	11–20	3.7	4.2	2.9	3.7	4.1	3.0	3.9	4.3	3.0	3.9	4.2	2.9	3.9	4.3	3.0	4.1	4.5	3.8
	21–31	4.0	4.4	3.4	4.0	4.4	3.6	4.2	4.5	3.9	4.2	4.4	3.9	4.1	4.4	3.8	4.5	4.7	4.3
April	1–10	3.9	4.5	3.3	3.9	4.4	3.3	4.2	4.5	3.5	4.3	4.8	3.8	4.3	4.8	4.0	4.7	5.4	4.4
	11–20	5.0	6.0	4.2	4.7	5.6	4.2	4.6	5.2	4.2	4.5	5.3	4.3	4.6	5.0	4.2	5.0	5.5	4.5
	21–30	6.9	7.5	6.2	6.9	7.8	5.7	6.9	7.8	6.0	6.8	8.2	5.7	6.7	7.5	5.4	6.8	7.8	5.5
Maj	1–10	7.0	8.6	5.5	6.6	8.4	5.5	6.6	8.5	5.6	6.4	8.4	5.6	6.3	6.5	5.5	6.1	7.0	5.5
	11–20	7.2	9.0	6.3	6.1	6.6	5.2	6.0	6.5	5.3	6.0	6.4	5.7	5.9	6.5	5.6	6.2	6.7	6.0
	21–31	9.2	10.1	7.9	8.8	9.5	6.6	8.9	9.6	6.7	8.7	9.6	6.5	8.6	9.4	6.4	8.7	9.6	6.6
Juni	1–10	10.4	11.6	9.2	9.8	11.4	8.7	9.7	11.4	7.4	9.5	11.5	7.4	9.1	11.2	7.1	9.2	11.6	7.4
	11–20	9.8	11.3	8.3	9.2	11.1	8.0	9.0	11.2	7.5	8.8	11.1	7.4	8.6	10.9	7.2	8.5	11.4	7.5
	21–30	15.0	15.6	14.0	14.4	15.6	11.7	14.0	15.8	10.5	13.7	15.9	9.9	13.2	15.8	9.5	12.3	16.0	8.5
Juli	1–10	15.0	15.4	14.5	14.9	15.2	14.4	14.9	15.3	14.5	14.8	15.3	13.7	14.5	15.0	13.0	14.1	15.5	11.0
	11–20	15.9	17.5	14.8	15.8	17.4	15.2	15.7	17.5	14.5	15.6	17.4	14.4	15.5	17.5	14.0	15.1	17.8	13.5
	21–31	17.2	17.6	17.0	17.0	17.4	16.7	17.0	17.3	16.8	16.8	17.2	16.4	16.7	17.2	16.3	14.9	17.0	10.5
August	1–10	16.7	17.0	16.4	16.5	16.9	16.2	16.3	16.8	15.7	16.1	16.7	15.2	15.8	16.6	14.2	14.5	16.2	11.0
	11–20	16.0	19.5	14.0	14.9	18.9	12.3	13.6	17.5	11.0	12.8	16.9	10.1	18.8	16.2	9.0	10.0	12.8	8.7
	21–31	18.7	19.5	17.0	17.7	19.2	14.9	17.6	19.0	9.7	16.0	18.9	9.4	13.2	18.8	8.8	10.2	14.5	8.0
Septbr.	1–10	17.6	19.0	13.0	16.9	18.4	11.1	16.6	18.4	9.7	16.3	18.4	8.7	16.0	18.5	8.5	13.6	18.5	8.0
	11–20	15.3	16.2	13.0	14.8	16.7	12.6	14.5	16.8	12.0	14.2	16.2	11.8	13.7	15.4	11.5	12.7	14.7	10.5
	21–30	15.1	15.4	14.6	15.0	15.5	14.4	15.1	15.7	14.2	15.2	15.6	14.7	15.2	16.6	14.6	15.4	16.1	14.6
Oktbr.	1–10	13.7	15.1	12.2	13.7	14.8	12.3	14.1	14.9	12.7	14.3	14.9	13.0	13.6	14.8	11.1	12.9	15.6	8.2
	11–20	11.8	15.3	10.8	11.6	14.5	10.7	11.7	14.4	8.7	10.3	11.8	7.9	9.7	11.8	7.8	10.1	12.3	8.2
	21–31	9.0	10.5	6.5	9.3	10.4	7.9	9.9	11.3	8.5	10.3	10.9	8.1	10.0	11.0	8.0	10.3	11.0	9.0
Novbr.	1–10	8.0	9.5	6.8	7.8	9.3	6.7	7.8	9.4	6.8	7.7	9.2	6.7	7.8	9.0	6.8	7.8	8.5	7.0
	11–20	7.4	8.2	6.3	7.3	8.1	6.4	7.2	8.2	6.5	7.1	8.1	6.4	7.1	8.2	6.3	7.2	8.5	6.0
	21–30	6.0	7.0	5.0	5.9	7.1	4.9	6.0	7.5	4.8	6.0	7.3	4.9	6.1	7.0	5.0	6.8	7.8	5.3
Decbr.	1–10	5.7	6.2	5.4	5.7	6.2	5.5	6.0	6.5	5.5	6.2	7.0	5.6	6.2	7.3	5.4	7.0	7.7	5.5
	11–20	5.9	7.0	5.5	6.0	7.0	5.5	6.1	7.0	5.4	6.4	7.2	5.7	6.6	7.0	6.0	7.2	7.2	6.6
	21–31	4.9	6.0	3.6	4.8	6.0	4.0	5.1	5.7	4.0	5.3	6.2	4.5	5.4	6.0	4.5	5.9	6.3	4.7
Januar		2.5	3.8	1.0	2.8	4.0	1.5	3.0	4.0	1.8	3.2	4.0	2.0	3.3	4.0	2.0	3.5	5.0	2.0
Februar		3.2	4.2	1.8	3.2	4.8	1.9	3.3	5.0	2.0	3.3	5.4	1.9	3.4	5.5	2.0	3.4	5.8	2.0
Marts		3.7	4.4	2.9	3.7	4.4	2.9	3.9	4.5	3.0	3.9	4.4	2.9	4.0	4.4	3.0	4.2	4.7	3.2
April		5.3	7.5	3.3	5.1	7.8	3.3	5.2	7.8	3.5	5.2	8.2	3.8	5.2	7.5	4.0	5.5	7.8	4.4
Maj		7.8	10.1	5.5	7.2	9.5	5.2	7.2	9.6	5.3	7.1	9.6	5.6	6.9	9.4	5.5	7.0	9.6	5.5
Juni		11.7	15.6	8.3	11.1	15.6	8.0	10.9	15.8	7.4	10.7	15.9	7.4	10.3	15.8	7.1	10.0	16.0	7.4
Juli		16.0	17.6	14.5	15.9	17.4	14.4	15.9	17.5	14.5	15.7	17.4	13.7	15.6	17.5	13.0	14.7	17.8	10.5
August		17.1	19.5	14.0	16.3	19.2	12.3	15.8	19.0	9.7	15.0	18.9	9.4	13.7	18.8	8.8	11.6	14.5	8.0
September		16.1	19.0	13.0	15.6	18.4	11.1	15.5	18.4	9.7	15.3	18.4	8.7	15.1	18.5	8.5	14.0	18.5	8.0
Oktober		11.5	15.3	6.5	11.9	14.8	7.9	11.9	14.9	8.5	11.6	14.9	7.9	11.1	14.8	7.8	11.1	15.6	8.2
November		7.1	9.5	5.0	7.0	9.3	4.9	7.0	9.4	4.8	7.0	9.2	4.9	7.0	9.0	5.0	7.3	8.5	5.3
December		5.5	7.0	3.6	5.4	7.0	4.0	5.7	19.0	1.8	5.9	18.9	1.9	6.0	18.8	2.0	6.6	18.5	2.0
Aaret		9.0	19.5	1.0	8.8	19.2	1.5	8.8	19.0	1.8	8.7	18.9	1.9	8.5	18.8	2.0	8.2	18.5	2.0

1880. **STATION: SKAGENS REV.**

		Vandets Saltmængde (i Dybden)																	
		8 Meter			11 Meter			15 Meter			19 Meter			23 Meter			38 Meter		
		Middel	Max.	Min.	Middel	Max.	Min.	Middel	Max	Min.	Middel	Max.	Min.	Middel	Max.	Min.	Middel	Max.	Min.
Jan.	1–10	-	-	-	-	-	-	-	-	-	-	-	-	-	-	-	-	-	-
	11–20	-	-	-	-	-	-	-	-	-	-	-	-	-	-	-	-	-	-
	21–31	-	-	-	-	-	-	-	-	-	-	-	-	-	-	-	-	-	-
Febr.	1–10	3.31	3.35	3.23	3.32	3.36	3.27	3.34	3.36	3.30	3.35	3.36	3.32	3.36	3.41	3.32	3.37	3.42	3.30
	11–20	3.20	3.37	3.01	3.29	3.49	3.08	3.36	3.52	3.10	3.36	3.55	3.11	3.37	3.55	3.11	3.39	3.45	3.11
	21–28	3.24	3.36	3.09	3.27	3.37	3.20	3.31	3.40	3.22	3.34	3.42	3.25	3.35	3.45	3.26	3.36	3.42	3.30
Marts	1–10	3.25	3.30	3.17	3.26	3.35	3.17	3.29	3.38	3.20	3.30	3.38	3.22	3.31	3.38	3.22	3.35	3.42	3.27
	11–20	3.25	3.39	3.17	3.30	3.42	3.17	3.33	3.45	3.18	3.33	3.45	3.20	3.34	3.45	3.20	3.39	3.46	3.24
	21–31	3.34	3.42	3.27	3.35	3.42	3.30	3.38	3.42	3.35	3.39	3.42	3.35	3.40	3.45	3.35	3.43	3.50	3.40
April	1–10	3.34	3.40	3.27	3.35	3.42	3.30	3.38	3.45	3.33	3.39	3.45	3.37	3.41	3.46	3.37	3.45	3.48	3.39
	11–20	3.38	3.42	3.30	3.38	3.42	3.31	3.40	3.42	3.34	3.41	3.43	3.39	3.41	3.43	3.39	3.43	3.48	3.40
	21–30	3.23	3.37	3.09	3.25	3.40	3.07	3.30	3.42	3.17	3.32	3.45	3.22	3.33	3.44	3.19	3.34	3.49	3.19
Maj	1–10	3.38	3.52	3.21	3.40	3.51	3.25	3.43	3.53	3.25	3.45	3.54	3.27	3.47	3.56	3.27	3.52	3.55	3.45
	11–20	3.16	3.43	2.58	3.35	3.46	3.25	3.40	3.50	3.24	3.44	3.43	3.25	3.48	3.54	3.38	3.52	3.57	3.41
	21–31	3.15	3.28	3.00	3.19	3.33	3.09	3.20	3.35	3.11	3.22	3.35	3.13	3.27	3.46	3.14	3.31	3.52	3.15
Juni	1–10	3.20	3.28	3.11	3.22	3.43	3.14	3.24	3.43	3.14	3.26	3.38	3.14	3.32	3.46	3.21	3.32	3.50	3.21
	11–20	3.20	3.36	2.89	3.24	3.43	2.89	3.26	3.43	2.97	3.29	3.45	3.00	3.32	3.45	3.12	3.35	3.48	3.18
	21–30	3.22	3.36	2.82	3.27	3.40	2.85	3.31	3.39	2.90	3.31	3.39	2.95	3.33	3.41	2.96	3.37	3.45	3.04
Juli	1–10	3.21	3.33	3.13	3.22	3.33	3.15	3.25	3.31	3.18	3.26	3.31	3.18	3.29	3.40	3.20	3.31	3.40	3.20
	11–20	3.26	3.33	3.22	3.27	3.33	3.23	3.29	3.33	3.30	3.32	3.33	3.29	3.31	3.36	3.29	3.34	3.39	3.31
	21–31	3.15	3.26	3.03	3.19	3.26	3.03	3.20	3.26	3.06	3.20	3.26	3.08	3.18	3.26	3.09	3.24	3.36	3.18
August	1–10	3.03	3.10	2.98	3.05	3.13	2.96	3.12	3.21	3.07	3.13	3.20	2.97	3.15	3.23	3.10	3.24	3.38	2.94
	11–20	3.10	3.30	2.65	3.20	3.36	2.84	3.24	3.42	3.03	3.26	3.43	3.12	3.31	3.45	3.13	3.35	3.48	3.18
	21–31	3.14	3.22	3.00	3.20	3.26	3.18	3.30	3.44	3.21	3.31	3.44	3.21	3.37	3.47	3.21	3.43	3.51	3.31
Septbr.	1–10	3.12	3.37	3.17	3.14	3.39	3.18	3.18	3.42	3.18	3.21	3.47	3.18	3.22	3.48	3.18	3.33	3.51	3.25
	11–20	2.92	3.21	2.29	3.17	3.41	2.75	3.26	3.46	3.23	3.29	3.47	3.08	3.32	3.47	3.21	3.39	3.49	3.27
	21–30	3.24	3.31	3.18	3.26	3.38	3.21	3.28	3.38	3.21	3.31	3.38	3.25	3.31	3.38	3.26	3.31	3.39	3.27
Oktbr.	1–10	3.11	3.27	2.89	3.12	3.28	2.94	3.19	3.28	3.04	3.21	3.31	3.05	3.24	3.35	3.07	3.34	3.54	3.20
	11–20	3.01	3.34	2.69	3.09	3.34	2.74	3.31	3.41	3.14	3.35	3.42	3.20	3.38	3.52	3.29	3.42	3.53	3.25
	21–31	3.13	3.32	2.73	3.17	3.32	2.76	3.24	3.42	2.83	3.30	3.42	3.17	3.33	3.41	3.22	3.39	3.49	3.22
Novbr.	1–10	3.38	3.44	3.34	3.39	3.44	3.35	3.39	3.45	3.35	3.39	3.45	3.35	3.41	3.46	3.34	3.42	3.48	3.34
	11–20	3.37	3.44	3.35	3.38	3.44	3.35	3.38	3.44	3.36	3.40	3.44	3.37	3.40	3.45	3.36	3.42	3.48	3.37
	21–30	3.31	3.40	3.23	3.31	3.40	3.24	3.32	3.40	3.25	3.34	3.40	3.17	3.34	3.40	3.27	3.37	3.40	3.29
Decbr.	1–10	3.19	3.24	3.14	3.19	3.27	3.15	3.21	3.28	3.18	3.22	3.30	3.16	3.23	3.30	3.18	3.27	3.36	3.19
	11–20	3.32	3.42	3.23	3.24	3.42	3.23	3.35	3.42	3.26	3.36	3.42	3.28	3.38	3.46	3.35	3.43	3.49	3.41
	21–31	3.38	3.47	3.30	3.40	3.49	3.31	3.41	3.49	3.34	3.43	3.52	3.36	3.43	3.52	3.40	3.47	3.54	3.45
Januar		-	-	-	-	-	-	-	-	-	-	-	-	-	-	-	-	-	-
Februar		3.26	3.37	3.01	3.30	3.49	3.08	3.32	3.52	3.10	3.35	3.55	3.11	3.36	3.55	3.11	3.37	3.45	3.11
Marts		3.28	3.42	3.17	3.30	3.42	3.17	3.33	3.45	3.18	3.34	3.45	3.20	3.35	3.45	3.20	3.39	3.50	3.24
April		3.32	3.42	3.09	3.33	3.42	3.07	3.36	3.45	3.17	3.37	3.45	3.22	3.38	3.46	3.19	3.41	3.49	3.19
Maj		3.23	3.52	2.58	3.31	3.51	3.09	3.34	3.53	3.11	3.37	3.54	3.13	3.41	3.56	3.14	3.45	3.55	3.15
Juni		3.21	3.36	2.82	3.26	3.43	2.85	3.27	3.43	2.90	3.29	3.45	2.95	3.33	3.46	2.96	3.35	3.50	3.04
Juli		3.21	3.33	3.03	3.23	3.33	3.03	3.25	3.33	3.06	3.26	3.33	3.08	3.26	3.40	3.09	3.30	3.40	3.20
August		3.09	3.30	2.65	3.15	3.36	2.84	3.22	3.44	3.03	3.23	3.44	2.97	3.28	3.47	3.10	3.34	3.51	2.94
September		3.09	3.37	2.29	3.19	3.41	2.75	3.24	3.46	3.18	3.27	3.47	3.08	3.28	3.48	3.18	3.34	3.40	3.18
Oktober		3.08	3.34	2.69	3.13	3.34	2.74	3.25	3.42	2.83	3.29	3.42	3.05	3.32	3.52	3.07	3.38	3.54	3.20
November		3.35	3.44	3.23	3.36	3.44	3.24	3.36	3.45	3.25	3.38	3.45	3.27	3.38	3.46	3.27	3.40	3.48	3.29
December		3.30	3.47	3.14	3.31	3.49	3.15	3.32	3.49	3.18	3.34	3.52	3.16	3.35	3.52	3.18	3.39	3.54	3.19
Aaret		-	-	-	-	-	-	-	-	-	-	-	-	-	-	-	-	-	-

1880. **STATION: LÆSØ RENDE.** *Misvisning – 13°.*

	Luftens Varme			Skydække	Antal Dage med						Vindens Retning (misv.) i p Ct.									Vindens Styrke (Skala 0–12)								
	Middel	Max.	Min.	Middel	R	S	H	D	Tg	T	N	NE	E	SE	S	SW	W	NW	Stille	N	NE	E	SE	S	SW	W	NW	Middel
Jan. 1–10	3.5	–	–	4.1	4				4		5	3	2	4	6	20	35	25		2.2	1.0	1.0	2.0	3.0	3.5	3.5	3.1	3.1
11–20	–0.3	–	–	4.3	1	3					32	21	9	2		2	18	16		2.8	3.7	2.7	1.0		1.0	2.7	3.3	3.0
21–31	1.0	–	–	5.8	6	3			8		8	9	1	2	10	56	4	8	2	2.3	3.4	1.0	1.5	2.6	2.9	4.3	2.9	2.8
Febr. 1–10	2.7	4.6	0.8	5.2	5			4	6				2	7	25	51	15	1				5.5	4.4	3.9	2.8	2.8	2.0	3.2
11–20	1.0	3.6	–1.9	9.6	2	5		2	3				19	50	15	16						4.1	5.9	3.2	2.3			4.6
21–28	2.3	4.6	–1.2	6.7	4	5			2		6	8	10		5	23	32	16		2.0	2.1	3.0		1.8	3.6	4.7	6.1	4.0
Marts 1–10	2.8	5.6	–1.2	5.3	5	1		2	2		5	4	2	9	12	37	20	11		4.3	3.6	4.0	2.5	3.1	3.4	4.3	4.8	3.7
11–20	2.2	4.8	–0.4	2.3		1					23	26	8	6	13	4	4	15	2	2.0	2.3	2.2	3.4	3.8	2.0	2.4	1.7	2.4
21–31	3.4	7.8	1.1	5.7	1	1			5		9	10	5	15	11	9	23	8	9	1.3	1.5	2.0	3.2	2.5	2.3	2.6	2.2	2.1
April 1–10	2.9	5.6	1.1	7.8	3	2		1	2		7	20	26	43	4					2.0	3.0	3.9	4.5	1.2				3.8
11–20	7.1	9.8	3.8	3.8	4			6	2		7	12	8	23	22	10	8	1	10	0.9	1.4	0.9	1.4	1.3	1.4	1.1	1.0	1.1
21–30	7.1	10.8	4.6	3.4	5			2			9	9	4		7	25	31	10	5	2.4	4.8	3.0		1.5	2.3	3.2	2.6	2.7
Maj 1–10	8.8	13.3	5.3	3.7	2			1	1		12	13	14	9	11	7	11	13	10	2.1	1.9	1.8	1.5	1.6	1.1	1.7	3.4	2.0
11–20	9.3	17.1	5.8	4.2	5			4			18	30	13	3		6	14	6	10	2.2	3.1	3.1	2.7		3.3	2.3	1.6	2.4
21–31	10.8	18.8	7.3	4.4	3			5				8	8	3	7	20	38	11	6		1.0	0.9	1.3	3.4	3.2	5.0	5.1	3.5
Juni 1–10	12.2	20.6	7.1	4.8	5		1			1	3	12	8	6	7	23	28	6	8	1.0	1.9	1.8	1.1	2.1	2.9	3.0	1.6	2.2
11–20	16.1	21.3	9.3	3.1	1						11	11	34	10	8	1	7	3	15	1.6	2.0	2.8	2.3	2.8	1.0	1.6	1.8	2.0
21–30	16.2	22.6	13.3	4.4	2						4	3	3	6	13	30	35	3	2	1.8	1.5	2.0	2.0	2.0	2.7	2.5	2.5	2.4
Juli 1–10	15.6	18.1	13.3	6.9	8							3	8	13	22	33	18		3		2.3	2.3	2.0	2.5	2.7	3.1		2.5
11–20	17.9	24.3	14.6	5.9	3			4	1	1		3	4	3	8	28	32	3	20		1.0	1.0	1.0	2.2	2.4	2.7	2.3	1.9
21–31	16.3	21.3	13.8	6.7	6					3	4	5	5	5	11	12	42	11	6	1.8	1.9	1.3	2.8	3.3	2.9	2.9	2.3	2.5
August 1–10	16.6	22.8	13.1	5.2	6			2			5	9	3	5	16	23	25	8	7	1.8	1.6	1.0	1.2	1.6	2.0	2.8	4.1	2.1
11–20	21.3	25.3	17.6	2.2	1				1	1	19	40	13	3	1	8	5	6	7	1.8	1.9	1.7	1.7	1.0	1.3	1.8	1.0	1.6
21–31	19.6	23.6	16.6	2.1					2		10	12	2	17	15	18	8	6	12	1.7	1.7	1.7	2.2	2.0	1.8	2.2	1.8	1.7
Septbr. 1–10	16.1	23.3	14.3	2.8	2			3	1	1		2	8	7	13	12	34	19	5		2.0	3.0	3.1	2.9	2.5	3.2	3.8	3.0
11–20	15.0	18.3	9.8	6.8	7			1				9	15	33	25	6	8	3	2		5.9	3.4	5.6	4.9	3.3	3.6	3.5	4.7
21–30	13.5	17.6	10.8	4.4	1			2	2		4	7	4	1	8	23	27	19	8	1.4	1.0	1.8	1.0	2.8	2.5	2.4	2.7	2.1
Oktbr. 1–10	8.7	12.3	4.8	5.4	5		1				9	20	22	6	3	3	15	18	5	3.8	3.4	3.3	2.6	2.3	3.7	2.4	2.5	2.9
11–20	8.5	11.8	3.6	4.7	3		1				5	11	7	8	1	14	31	21	3	3.7	3.0	3.0	3.0	3.0	2.5	3.3	3.8	3.1
21–31	2.8	6.8	0.3	4.6	2	4	2				14	16	23	7	3	10	17	11		4.2	5.0	3.4	1.8	1.5	2.5	2.5	3.6	3.4
Novbr. 1–10	4.3	8.6	0.8	6.0	4	1					9	8	5	5	5	22	35	11		4.5	2.6	2.2	3.5	7.5	4.0	3.4	3.3	3.7
11–20	3.8	8.3	–0.2	7.1	6	1		1	2		5	12	2	4	13	28	25	9	3	4.0	4.4	5.5	5.8	3.9	2.7	3.1	4.1	3.4
21–30	4.2	7.3	0.8	7.4	4	2		1	1				5	5	12	50	28					5.4	4.3	3.7	2.9	3.2		3.5
Decbr. 1–10	4.3	7.9	–0.8	6.2	5	1		3	3		8	2	4	5	7	22	35	18		5.1	5.0	2.2	3.0	1.8	2.5	4.5	5.4	3.9
11–20	1.7	5.4	–1.8	5.6	5	6		1			8	8	3	6	8	22	19	23	3	2.2	3.4	6.0	6.3	5.2	4.0	3.9	4.0	4.0
21–31	1.3	3.9	–0.8	5.8	4	5	1	1	1		2	2	11	13	14	13	25	20		1.7	3.0	3.8	5.0	5.9	3.9	4.1	3.3	4.2
Januar	1.4	–	–	4.7	6	3			8		15	11	4	3	5	27	18	16	1	2.7	3.4	2.3	1.6	2.8	3.0	3.3	3.1	3.0
Februar	1.9	4.6	–1.9	7.2	10	10		6	11		2	3	10	20	15	30	15	5		2.0	2.1	3.8	5.7	3.5	2.9	4.0	5.8	3.9
Marts	2.8	7.8	–1.2	4.4	6	3		2	7		12	13	5	10	12	17	16	11	4	2.1	2.2	2.3	3.0	3.1	3.1	3.3	2.8	2.7
April	5.7	10.8	1.1	5.0	12	2		9	4		8	14	13	22	11	12	13	4	5	1.9	3.0	3.2	3.4	1.3	2.0	2.9	2.5	2.5
Maj	9.7	18.8	5.3	4.1	10			10	1		10	17	12	5	6	11	22	10	9	2.2	2.5	2.1	1.6	2.4	2.8	4.1	3.7	2.7
Juni	14.8	22.6	7.1	4.1	8		1		1	1	6	9	15	7	9	18	23	4	8	1.6	1.9	2.6	1.9	2.3	2.8	2.7	1.9	2.1
Juli	16.6	24.3	13.3	6.5	17			4	1	4	1	4	5	7	13	24	31	5	10	1.8	1.7	1.7	2.1	2.7	2.6	2.9	2.3	2.3
August	19.2	23.6	16.6	3.1	7			2	3	1	11	20	6	8	11	16	12	6	9	1.8	1.8	1.6	2.0	1.8	1.8	2.6	2.4	1.8
September	15.4	23.3	9.8	4.7	10			6	3	1	1	6	9	13	15	13	23	14	5	1.8	3.7	3.0	5.1	4.0	2.8	2.9	3.3	3.3
Oktober	6.5	12.3	0.3	4.9	10	4	4				9	16	17	7	2	9	21	16	3	4.0	3.9	3.3	2.4	2.0	2.6	2.9	3.3	3.1
November	4.1	8.6	–0.2	6.8	14	4		2	3		5	7	4	5	10	33	29	7	1	4.5	3.7	3.9	4.5	4.4	3.1	3.2	3.7	3.8
December	2.4	7.9	–1.8	5.8	14	12	1	5	4		6	4	6	8	9	19	26	20	1	3.5	3.6	3.8	4.9	4.8	3.4	4.2	4.2	4.0
Aaret	8.4	24.3	–	5.1	124	38	6	46	46	7	7	10	9	9	10	19	21	10	5	2.4	2.7	2.9	3.6	3.0	2.8	3.3	3.4	2.9

1880. STATION: LÆSØ RENDE. *Misvisning – 13°*

	Overfladevandets						Overfladestrømmens																		
	Varme			Saltmængde			Retning (misv.) i p Ct									Fart (Kvartmil i Timen)									
	Middel	Max.	Min.	Middel	Max.	Min.	N	NE	E	SE	S	SW	W.	NW.	Stille	N	NE	E	SE	S	SW.	W.	NW	Middel	Max
Jan. 1–10	4.0	4.8	3.1	3.07	3.31	2.53	42				28				30	0.7				0.6				0.5	2.7
11–20	2.5	4.8	0.3	3.04	3.30	2.60	34				52				14	0.5				0.5				0.4	1.7
21–31	0.8	2.3	0.1	2.90	3.11	2.66	11				69				20	0.8				0.5				0.5	1.5
Febr. 1–10	2.9	3.8	2.1	2.74	3.07	2.56	3				83				13	0.3				0.8				0.7	1.7
11–20	2.4	3.1	1.1	2.49	2.63	2.35	3				95				2	0.8				1.4				1.4	3.0
21–28	2.7	3.3	2.3	2.49	2.61	2.35	31				54				15	1.5				0.7				0.9	4.0
Marts 1–10	3.2	3.8	2.8	2.84	3.04	2.60	35				33				32	0.7				0.6				0.5	2.3
11–20	2.6	3.1	1.6	2.57	3.04	2.40	7				75				18	0.4				0.7				0.5	1.7
21–31	3.7	4.3	3.1	2.45	2.50	2.41	2				73				26	0.5				0.7				0.6	2.0
April 1–10	3.2	3.8	2.8	2.10	2.40	1.87					97				3					1.7				1.6	4.3
11–20	5.8	7.3	4.3	1.92	2.33	1.66					100									0.7				0.7	1.5
21–30	6.2	7.3	5.6	2.29	2.84	1.78	15				55				30	0.7				0.5				0.4	1.5
Maj 1–10	8.3	10.3	7.1	2.27	2.54	1.93	28				55				17	0.7				0.6				0.5	2.0
11–20	9.7	11.3	8.6	2.22	2.48	2.07	17				53				30	0.6				0.6				0.4	1.7
21–31	10.2	11.8	8.1	2.62	3.17	2.07	36				47				17	1.5				0.7				0.9	3.5
Juni 1–10	12.2	16.6	10.6	2.55	2.87	2.24	8				57				35	0.4				0.6				0.4	1.7
11–20	14.9	17.8	12.1	2.08	2.29	1.95					87				13					1.0				0.9	2.5
21–30	15.8	18.1	13.8	2.23	2.57	2.05	3				88				8	0.8				0.6				0.5	1.5
Juli 1–10	15.3	16.3	14.1	2.25	2.56	1.96	2				88				10	0.3				0.7				0.6	1.7
11–20	16.9	18.8	14.8	2.34	2.61	1.99	2				90				8	0.8				0.8				0.7	2.0
21–31	16.7	18.3	15.8	2.41	2.88	1.95	17				64				20	0.6				0.6				0.5	1.5
August 1–10	16.7	18.8	15.3	2.59	3.17	2.01	13				68				18	1.2				0.6				0.6	2.5
11–20	20.1	21.8	17.5	1.98	2.21	1.58					90				10					0.7				0.6	1.5
21–31	19.9	20.8	19.1	1.83	2.02	1.63					89				11					0.6				0.6	1.5
Septbr. 1–10	18.0	20.1	16.3	2.28	2.80	1.90	15				57				28	1.0				0.7				0.6	2.0
11–20	15.7	17.3	14.3	2.48	2.65	2.29	12				77				12	0.3				1.9				1.5	4.0
21–30	14.0	14.8	13.3	2.33	2.53	2.07	13				77				10	0.9				0.7				0.6	2.3
Oktbr. 1–10	11.9	13.3	11.1	2.54	2.90	2.24	35				48				17	0.8				0.9				0.7	2.0
11–20	10.4	10.8	9.8	2.61	2.80	2.24	38				37				25	1.0				0.6				0.6	3.5
21–31	7.3	9.6	5.3	2.65	2.87	2.28	18				47				35	0.7				0.8				0.5	2.3
Novbr. 1–10	5.5	6.8	4.3	2.93	3.21	2.71	30				28				42	0.9				0.8				0.5	3.0
11–20	5.0	5.8	4.3	3.00	3.19	2.79	30				45				25	1.0				0.8				0.6	2.5
21–30	4.3	5.6	2.8	2.65	2.91	2.60	5				63				32	0.3				0.9				0.6	2.3
Decbr. 1–10	5.0	6.2	3.9	2.89	3.22	2.47	53				30				17	0.9				0.5				0.6	3.0
11–20	4.4	6.2	2.9	3.13	3.23	2.96	28				48				23	1.1				0.8				0.7	2.2
21–31	2.3	3.7	1.9	3.05	3.20	2.90	42				45				12	1.0				1.0				0.9	3.0
Januar	2.4	4.8	0.1	3.00	3.31	2.53	28				50				21	0.6				0.5				0.5	2.7
Februar	2.7	3.8	1.1	2.57	3.07	2.35	12				78				10	1.3				1.0				1.0	4.0
Marts	3.2	4.3	1.6	2.62	3.04	2.40	14				61				25	0.6				0.6				0.3	2.3
April	5.1	7.3	2.8	2.10	2.84	1.66	5				84				11	0.7				1.0				0.9	4.3
Maj	9.4	11.8	7.1	2.37	2.54	1.93	27				52				21	1.0				0.6				0.6	3.5
Juni	14.3	18.1	10.6	2.29	2.87	1.95	4				77				19	0.5				0.7				0.6	2.5
Juli	16.3	18.8	14.1	2.33	2.88	1.95	7				80				13	0.6				0.7				0.6	2.0
August	18.9	21.8	15.3	2.13	3.17	1.63	4				83				13	1.2				0.7				0.6	2.5
September	15.9	20.1	13.3	2.36	2.80	1.90	13				70				17	0.8				1.1				0.9	4.0
Oktober	9.9	13.3	5.3	2.60	2.90	2.24	30				44				26	0.9				0.8				0.6	3.5
November	4.9	6.8	2.8	2.86	3.21	2.60	22				46				33	0.9				0.8				0.6	3.0
December	4.0	6.2	1.9	3.02	3.23	2.47	41				41				17	1.0				0.8				0.7	3.0
Aaret	8.9	21.8	0.1	2.52	3.31	1.63	17				64				19	0.9				0.8				0.7	4.3

1880. **STATION: LÆSØ RENDE.**

	Vandets Varme (i Dybden)																	
	8 Meter			11 Meter			15 Meter			21 Meter			Meter			Meter		
	Middel	Max.	Min.	Middel	Max.	Min.	Middel	Max.	Min.	Middel	Max.	Min.	Middel	Max.	Min.	Middel	Max.	Min.
Jan. 1–10																		
11–20																		
21–31																		
Febr. 1–10																		
11–20																		
21–28																		
Marts 1–10																		
11–20	2.2	2.4	1.7							3.0	3.5	2.5						
21–31	3.1	3.7	2.4	3.5	4.0	2.5	3.7	4.0	2.8	3.8	4.0	3.3						
April 1–10	2.9	3.4	2.4	3.2	3.8	2.5	3.8	4.0	3.0	3.8	4.0	3.3						
11–20	3.8	4.9	3.2	4.3	4.8	4.0	4.4	4.5	4.0	4.5	5.0	4.0						
21–30	5.1	6.4	4.4	4.9	6.0	4.5	4.7	5.0	4.8	4.7	4.8	4.5						
Maj 1–10	5.7	6.7	5.4	5.5	6.3	5.0	5.3	6.0	5.0	5.2	6.0	4.8						
11–20	8.8	10.4	5.9	6.6	9.5	5.5	5.7	6.0	5.3	5.5	5.8	5.0						
21–31	7.1	9.9	4.9	6.3	7.0	5.3	5.9	6.5	5.3	5.8	6.3	5.0						
Juni 1–10	8.6	11.4	7.4	8.3	10.3	7.5	7.5	8.3	6.5	7.1	7.8	6.3						
11–20	11.9	13.7	9.7	8.8	10.8	7.8	8.0	8.3	7.8	7.8	8.0	7.5						
21–30	10.5	13.4	8.9	8.9	9.8	8.0	8.6	9.5	8.3	8.5	9.3	7.8						
Juli 1–10	12.5	12.9	10.7	11.4	12.8	9.5	11.0	12.5	9.2	10.7	12.5	9.2						
11–20	14.2	16.4	12.7	12.5	13.3	11.5	12.0	13.5	11.3	12.2	13.5	11.3						
21–31	15.1	16.2	13.9	14.3	15.5	13.0	14.0	14.8	13.0	14.0	14.8	13.0						
August 1–10	15.8	16.4	15.4	15.6	16.3	15.3	15.3	16.0	15.0	15.2	16.0	15.0						
11–20	18.4	19.7	16.9	16.5	17.8	15.5	15.6	17.0	14.8	15.4	16.5	13.5						
21–31	18.2	19.9	15.7	15.8	17.0	13.8	14.6	16.0	12.8	13.6	15.3	12.5						
Septbr. 1–10	17.0	17.9	14.9	15.6	17.3	14.0	13.9	16.0	11.0	12.1	14.5	10.5						
11–20	16.0	17.4	13.9	15.6	17.3	13.5	14.6	16.5	12.5	13.6	16.0	11.8						
21–30	14.0	14.7	12.7	13.6	14.5	12.5	13.1	14.3	12.0	12.8	14.3	11.8						
Oktbr. 1–10	12.9	14.4	11.7	13.2	14.5	12.0	13.2	14.5	12.0	13.3	14.0	12.0						
11–20	11.4	11.9	10.2	12.3	13.5	11.3	12.6	13.3	11.8	12.9	13.8	12.0						
21–31	7.8	9.9	5.7	7.9	10.0	5.5	8.3	11.0	5.5	8.9	11.3	5.5						
Novbr. 1–10	6.2	8.0	4.5	6.6	9.0	4.5	7.0	9.3	4.5	7.5	10.0	4.5						
11–20	6.3	7.8	5.0	6.6	7.8	5.5	6.8	7.8	6.0	6.9	7.8	6.0						
21–30	5.3	7.0	4.5	6.3	7.5	4.5	6.5	7.5	4.5	6.7	7.8	4.8						
Decbr. 1–10	5.5	6.9	4.7	5.9	7.3	5.0	6.0	7.3	5.3	6.1	7.5	5.5						
11–20	4.4	6.2	2.9	4.5	6.0	3.0	4.5	6.0	3.0	4.4	6.0	3.0						
21–31	2.8	4.4	1.9	3.0	4.5	1.8	3.2	4.5	1.8	3.3	5.0	1.8						
Januar																		
Februar																		
Marts																		
April	4.0	6.4	2.4	4.1	6.0	2.5	4.3	5.0	3.0	4.4	5.0	3.3						
Maj	7.2	10.4	4.9	6.1	9.5	5.0	5.6	6.5	5.0	5.5	6.3	4.8						
Juni	10.4	13.7	7.4	8.7	10.8	7.5	8.0	9.5	6.5	7.8	9.3	6.3						
Juli	14.0	16.4	10.7	12.8	15.5	9.5	12.4	14.8	9.2	12.4	14.8	9.2						
August	17.5	19.9	15.4	16.0	17.8	13.8	15.2	17.0	12.8	14.7	16.5	12.5						
September	15.7	17.9	12.7	14.9	17.3	12.5	13.9	16.5	11.0	12.9	16.0	10.5						
Oktober	10.7	14.4	5.7	11.1	14.5	5.5	11.4	14.5	5.5	11.8	14.0	5.5						
November	5.9	8.0	4.5	6.5	9.0	4.5	6.8	9.3	4.5	7.0	10.0	4.5						
December	4.2	6.9	1.9	4.4	7.3	1.8	4.5	7.3	1.8	4.6	7.5	1.8						
Aaret	–	–	–	–	–	–	–	–	–	–	–	–						

1880. **STATION: LÆSØ RENDE.**

	Vandets Saltmængde (i Dybden)																	
	8 Meter			11 Meter			15 Meter			21 Meter			Meter			Meter		
	Middel	Max.	Min.	Middel	Max.	Min.	Middel	Max	Min.	Middel	Max.	Min.	Middel	Max.	Min.	Middel	Max.	Min.
Jan. 1–10	–	–	–	–	–	–	–	–	–	–	–	–						
11–20	–	–	–	–	–	–	–	–	–	–	–	–						
21–31	–	–	–	–	–	–	–	–	–	–	–	–						
Febr. 1–10	2.91	3.09	2.79	3.27	3.47	2.96	3.43	3.58	3.09	3.46	3.60	3.12						
11–20	2.83	3.04	2.76	3.08	3.40	2.71	3.29	3.45	2.89	3.34	3.50	2.89						
21–28	2.94	3.17	2.56	3.11	3.45	2.74	3.24	3.47	2.95	3.31	3.49	3.17						
Marts 1–10	3.04	3.14	2.84	3.16	3.25	3.07	3.20	3.27	3.12	3.24	3.33	3.14						
11–20	2.60	3.04	2.41	2.94	3.27	2.60	3.20	3.31	3.04	3.26	3.37	3.07						
21–31	2.73	3.20	2.52	3.17	3.34	2.60	3.31	3.38	3.14	3.34	3.40	3.20						
April 1–10	2.35	2.48	2.15	2.60	3.08	2.35	3.23	3.42	2.98	3.26	3.42	3.01						
11–20	2.43	2.60	2.29	3.25	3.35	3.01	3.35	3.47	3.30	3.36	3.48	3.31						
21–30	3.06	3.40	2.40	3.22	3.47	2.76	3.35	3.47	3.12	3.43	3.51	3.35						
Maj 1–10	2.91	3.33	2.54	3.28	3.37	3.11	3.34	3.46	3.14	3.39	3.55	3.19						
11–20	2.41	3.34	2.08	3.19	3.49	2.49	3.38	3.57	3.28	3.41	3.57	3.33						
21–31	3.13	3.41	2.73	3.35	3.49	3.16	3.45	3.58	3.38	3.51	3.57	3.47						
Juni 1–10	2.84	3.29	2.41	3.21	3.40	2.88	3.31	3.40	3.02	3.40	3.49	3.32						
11–20	2.37	3.22	2.12	3.16	3.38	2.32	3.37	3.43	3.28	3.39	3.49	3.33						
21–30	3.03	3.23	2.45	3.33	3.43	2.96	3.35	3.45	3.24	3.41	3.48	3.34						
Juli 1–10	3.02	3.42	2.52	3.38	3.48	3.28	3.41	3.48	3.40	3.42	3.49	3.38						
11–20	2.93	3.31	2.59	3.30	3.43	3.01	3.42	3.47	3.35	3.42	3.52	3.35						
21–31	3.01	3.28	2.79	3.30	3.43	3.10	3.37	3.44	2.98	3.39	3.47	3.31						
August 1–10	3.07	3.24	2.90	3.30	3.44	3.17	3.36	3.45	3.28	3.40	3.48	3.33						
11–20	2.68	3.13	2.23	3.09	3.31	2.86	3.26	3.31	3.21	3.35	3.48	3.22						
21–31	2.70	3.21	2.19	3.20	3.21	3.18	3.30	3.41	3.20	3.32	3.46	3.18						
Septbr. 1–10	3.14	3.55	2.52	3.35	3.52	3.17	3.40	3.52	3.21	3.46	3.53	3.23						
11–20	2.62	3.09	2.18	3.02	3.39	2.50	3.35	3.61	3.14	3.42	3.61	3.20						
21–30	3.00	3.40	2.39	3.30	3.40	3.16	3.32	3.43	3.21	3.35	3.42	3.32						
Oktbr. 1–10	2.78	3.14	2.49	2.99	3.18	2.63	3.08	3.24	2.80	3.17	3.33	2.88						
11–20	2.77	3.11	2.39	3.05	3.23	2.70	3.22	3.32	3.07	3.31	3.46	3.21						
21–31	2.77	2.90	2.64	2.87	3.06	2.67	2.95	3.19	2.68	3.09	3.30	2.72						
Novbr. 1–10	3.07	3.38	2.79	3.17	3.41	2.82	3.27	3.52	2.88	3.35	3.57	2.98						
11–20	3.19	3.46	3.03	3.34	3.50	3.22	3.40	3.51	3.24	3.43	3.53	3.32						
21–30	2.88	3.09	2.62	3.11	3.29	2.74	3.20	3.36	2.82	3.32	3.45	3.04						
Decbr. 1–10	3.09	3.42	2.60	3.26	3.44	3.19	3.29	3.48	3.19	3.32	3.50	3.22						
11–20	3.18	3.27	3.03	3.21	3.30	3.04	3.22	3.30	3.07	3.24	3.38	3.11						
21–31	3.11	3.22	3.03	3.12	3.27	3.01	3.13	3.33	3.01	3.16	3.29	3.01						
Januar	–	–	–	–	–	–	–	–	–	–	–	–						
Februar	2.89	3.17	2.56	3.15	3.47	2.71	3.32	3.58	2.89	3.37	3.60	2.89						
Marts	2.79	3.20	2.41	3.09	3.34	2.60	3.24	3.38	3.04	3.28	3.40	3.07						
April	2.61	3.40	2.15	3.02	3.47	2.35	3.31	3.47	2.98	3.35	3.51	3.01						
Maj	2.82	3.41	2.08	3.27	3.49	2.49	3.39	3.58	3.14	3.44	3.57	3.19						
Juni	2.75	3.29	2.12	3.23	3.43	2.32	3.34	3.45	3.02	3.40	3.49	3.32						
Juli	2.99	3.42	2.52	3.33	3.48	3.01	3.40	3.48	2.98	3.41	3.52	3.31						
August	2.82	3.24	2.19	3.20	3.44	2.86	3.31	3.45	3.20	3.36	3.48	3.18						
September	2.92	3.55	2.18	3.22	3.52	2.50	3.36	3.61	3.14	3.41	3.61	3.23						
Oktober	2.77	3.14	2.39	2.97	3.23	2.63	3.08	3.32	2.68	3.19	3.46	2.72						
November	3.05	3.46	2.62	3.21	3.50	2.74	3.29	3.52	2.82	3.37	3.57	2.98						
December	3.13	3.42	2.60	3.20	3.44	3.01	3.21	3.48	3.01	3.24	3.50	3.01						
Aaret	–	–	–	–	–	–	–	–	–	–	–	–						

	Luftens Varme			Skydække	Antal Dage med						Vindens																	
											Retning (misv.) i p. Ct.									Styrke (Skala 0–12)								
	Middel	Max.	Min.	Middel	R	S	H	D	Tg	T	N	NE	E	SE	S	SW	W	NW	Stille	N	NE	E	SE	S	SW	W	NW	Middel
Jan. 1–10	2.6	–	–	5.4				2	6		2			2	10	14	39	31	2	1.0			1.0	2.2	2.3	3.2	3.5	2.9
11–20	-0.4	–	–	4.8	1	5	2		1		25	15	5	2		3	22	24	4	2.8	3.1	2.2	1.0		1.7	3.7	2.5	2.8
21–31	0.2	–	–	5.5		1			4		5	11			11	46	15	9	4	3.2	2.9			2.0	2.6	2.8	2.1	2.5
Febr. 1–10	–	–	–	(6.7)	(3)	–	–	(9)	(6)					10	22	53	16						3.2	4.5	3.0	2.9		3.3
11–20	–	–	–	(6.9)	2	1	1	5	6				8	31	31	31						3.7	5.2	5.2	2.3			4.2
21–28	2.1	4.3	-1.2	9.7	5	1	1	1	8	3			3	15	4	20	39	14	6			1.0	1.3	1.3	3.8	4.0	5.4	3.3
Marts 1–10	2.5	5.1	-1.1	5.7	4			3	2		3	6	1	4	9	40	30	8		2.3	3.3	4.0	2.8	2.6	3.0	3.4	3.2	3.1
11–20	1.8	5.4	-1.9	1.7	2	1					23	19	9	5	15	6	5	16	2	1.6	2.2	2.4	4.2	4.8	2.1	2.3	1.5	2.4
21–31	2.7	6.2	0.5	5.4				4	4		13	5	2	20	10	8	18	13	12	1.4	1.0	2.0	2.6	2.2	1.6	2.0	2.1	1.8
April 1–10	3.4	8.0	1.4	7.3	3	3		5	3		11	10	4	61	13				2	2.5	2.9	1.8	4.0	2.5				3.4
11–20	7.0	11.0	3.0	3.3	4			5	3	1	5	10	14	22	18	8	3	4	15	2.0	2.1	1.6	1.5	1.8	1.2	1.0	2.0	1.4
21–30	7.7	13.1	4.6	4.2	4			3		3	10	9	1		3	23	34	18	2	3.8	4.7	5.0		2.0	2.4	3.2	3.0	3.1
Maj 1–10	8.8	12.6	5.0	4.9	3		1				11	5	19	15	2	9	18	18	3	2.2	1.3	2.4	2.3	1.0	1.8	3.0	3.5	2.5
11–20	9.1	13.8	5.2	5.0	3	1		3			10	30	13		3	10	16	8	10	1.8	2.6	1.9		1.0	3.0	2.6	1.7	2.1
21–31	11.7	16.5	8.0	4.0	4			5		1	1	5	5		10	18	36	21	3	3.0	2.7	2.4		1.8	2.7	3.5	3.4	3.0
Juni 1–10	12.1	18.0	8.5	5.8	7		1				1	10	23	3	1	20	27	14	2	3.0	2.5	2.4	3.0	3.0	3.4	3.4	2.5	2.9
11–20	15.1	21.3	9.9	3.3	3						3	10	36	19	8		3		22	1.0	1.9	2.9	3.3	2.9		1.0		2.2
21–30	15.9	19.8	11.0	4.4	3			2				1	8	6	7	21	45	11	2		1.0	1.0	1.7	1.5	2.6	3.2	3.2	2.6
Juli 1–10	16.3	19.8	13.5	5.6	7			1		3			5	8	21	38	22	4	2			1.3	2.7	2.7	2.9	3.3	2.6	2.8
11–20	17.8	23.1	13.5	4.6	5			6		2	1		7	6	8	25	24	8	22	4.0		1.8	1.1	1.1	2.4	3.2	3.1	1.9
21–31	16.5	19.6	13.5	6.6	6			2		3	5	6	3	2	5	14	34	29	2	1.1	1.6	1.3	1.0	2.6	3.0	2.8	3.0	2.6
August 1–10	16.8	20.6	12.5	4.2	3			2		1	12	9	8	3	3	9	31	16	8	1.9	1.6	1.6	1.5	2.0	1.8	2.4	2.5	1.9
11–20	20.8	26.0	17.3	2.5				2	1	4	18	37	13	1	1	8	3	2	18	2.1	2.3	3.0	5.0	1.0	1.3	1.3	2.0	1.8
21–31	18.8	23.0	15.3	3.0				2			5	10	4	23	14	17	11	12	5	1.9	1.9	2.0	2.5	2.2	2.0	1.9	2.4	2.1
Septbr. 1–10	18.6	22.3	15.0	3.9	2			5		1		1	3	8	10	21	32	23	3		2.0	2.3	3.4	3.7	2.1	2.9	3.6	2.9
11–20	15.3	17.9	10.8	6.8	7					3	3	7	8	22	34	15	5	7		3.0	5.5	3.9	5.5	4.9	3.0	3.3	4.8	4.6
21–30	13.9	17.5	11.0	4.8	2			1			11	3	2	2	3	13	18	31	17	1.5	1.0	1.0	1.0	2.0	2.6	2.3	3.4	2.1
Oktbr. 1–10	9.9	14.8	6.0	7.5	6		1	1			9	8	20	10	2	6	19	27		3.7	3.1	4.1	5.0	2.0	2.1	3.1	3.1	3.5
11–20	9.1	12.4	3.6	6.3	4	2	2	1			3	5	10	8	5	3	31	29	5	3.8	3.0	2.9	2.9	3.0	3.5	3.5	4.1	3.3
21–31	3.8	7.3	1.2	6.8	7	4	1				15	14	14	4	2	4	23	17	6	4.6	5.8	6.6	4.0	3.0	1.8	3.8	4.4	4.4
Novbr. 1–10	4.9	8.4	0.8	5.5	4	3	1	4			11	3	3	4	5	17	43	13		5.2	5.0	2.0	4.4	4.3	4.4	3.8	2.9	4.0
11–20	5.0	8.8	0.2	6.9	7	1	1	1	1		8	4	3	3	4	39	24	13	2	6.4	7.0	3.7	3.5	4.4	3.8	3.0	4.9	4.0
21–30	5.1	7.5	2.0	7.9	4	1		8	1				2	8	4	53	33					7.5	5.8	4.6	4.0	3.6		4.1
Decbr. 1–10	4.5	7.5	-1.5	7.7	3			3	5		6		2	5	5	23	33	27		3.6		3.0	3.3	3.0	3.3	4.0	5.1	4.0
11–20	2.4	6.2	-2.0	6.8	4	3		3	2		6	9	1	4	9	18	29	24		2.7	2.4	1.0	3.6	3.5	4.3	4.2	5.2	4.1
21–31	2.3	4.8	-0.5	6.9	4	5	1	2	3		3	2	3	10	17	20	33	13		1.8	2.3	2.3	4.0	4.5	3.8	4.2	4.1	4.0
Januar	0.8	–	–	5.2	1	6	2	2	11		10	9	2	1	7	22	25	21	3	2.8	3.0	2.2	1.0	2.1	2.5	3.3	2.9	2.7
Februar	(1.1)	–	–	(7.8)	(10)	(2)	(2)	(15)	(20)	(3)			3	19	19	35	18	4	2			3.0	3.9	4.7	2.9	3.6	5.4	3.6
Marts	2.3	6.2	-1.9	4.3	6	1		7	6		13	10	4	10	11	17	18	12	5	1.5	2.2	2.4	2.9	3.4	2.7	2.8	2.1	2.4
April	6.0	13.1	1.4	4.9	11	3		13	6	4	9	10	6	28	11	11	13	7	6	2.9	3.2	1.8	3.4	2.1	2.1	3.0	2.8	2.6
Maj	9.9	16.5	5.0	4.6	10	1	1	8		1	7	13	12	5	5	13	24	16	5	2.0	2.5	2.2	2.4	1.5	2.6	3.2	3.2	2.5
Juni	14.4	21.3	8.5	4.5	13		1	2			1	7	23	9	5	14	25	8	8	1.5	3.1	2.5	2.9	2.3	3.0	3.2	2.8	2.5
Juli	16.9	23.1	13.5	5.7	18			9		8	2	2	5	5	11	26	27	14	8	1.5	1.6	1.5	1.9	2.3	2.7	3.1	2.9	2.5
August	18.8	26.0	12.5	3.1	3			2			12	18	8	9	6	11	15	10	10	2.0	2.1	2.4	2.5	2.1	1.8	2.2	2.4	1.9
September	15.9	22.3	10.8	5.2	11			6		4	5	4	4	10	16	16	18	20	7	1.9	3.8	3.1	4.8	4.4	2.5	2.8	3.7	3.2
Oktober	7.5	14.8	1.2	6.9	17	6	4	2			9	9	15	7	3	4	24	24	4	4.2	4.6	4.7	4.0	2.8	2.4	3.5	3.8	3.8
November	5.0	8.8	0.2	6.8	15	5	2	13	2		6	3	3	5	4	36	34	9	1	5.7	6.1	3.8	4.9	4.4	4.0	3.6	3.9	4.0
December	3.0	7.5	-2.0	7.1	11	8	1	8	10		5	4	2	6	10	20	32	21		2.8	2.4	2.3	3.8	4.0	3.7	4.1	4.9	4.0
Aaret	8.5	26.0	–	5.5	126	32	13	87	55	20	7	7	7	10	9	19	23	14	5	2.7	2.8	2.8	3.4	3.3	2.9	3.3	3.3	3.0

1880. **STATION: SCHULTZ GRUND.** *Misvisning – 13°.*

	Overfladevandets Varme Middel	Varme Max.	Varme Min.	Saltmængde Middel	Saltmængde Max.	Saltmængde Min.	Overfladestrømmens Retning (misv.) i p. Ct. N	NE	E	SE	S	SW	W.	NW.	Stille	Fart (Kvartmil i Timen) N	NE	E	SE	S	SW.	W.	NW	Middel	Max
Jan. 1–10	2.9	3.2	2.3	2.16	2.28	2.02			51	8	12	29						1.2	1.5	1.0	1.1			1.2	2.5
11–20	1.8	3.0	0.2	2.26	2.40	2.02		4	14	4	15	62	1				0.6	0.7	1.0	1.0	1.2	1.5		1.1	2.0
21–31	0.8	1.7	−0.3	2.11	2.28	2.03		16	27	4	5	42	6				1.0	0.8	0.8	1.0	0.9	0.9		0.9	1.5
Febr. 1–10	–	–	–	(2.00)	–	–		95		5							1.1		1.0					1.1	–
11–20	–	–	–	(1.90)	–	–		8				79	13				0.9				1.7	1.6		1.7	–
21–28	2.1	3.2	1.3	1.96	2.14	1.61		6	56	6		14	13	5			0.7	1.4	0.8		1.2	1.0	0.7	1.2	2.3
Marts 1–10	2.4	2.9	1.7	2.23	2.32	2.12		2	65	5		28					0.8	1.3	0.8		1.3			1.2	3.0
11–20	2.5	3.4	1.7	2.15	2.36	1.97		3	10		1	68	12	2	5		0.5	0.7		1.0	1.0	0.9	0.5	0.9	2.0
21–31	3.4	4.2	2.9	1.69	1.85	1.40		6	24			38	20	11	2		0.7	0.7			0.9	0.6	0.4	0.7	1.8
April 1–10	3.9	4.1	3.5	1.53	1.74	1.40		6	3	7	2	72		12			0.7	0.7	0.6	0.8	1.0		0.9	0.9	2.3
11–20	6.0	7.4	4.7	1.48	1.71	1.21	2	10	28	8	2	43	8			0.5	0.5	0.7	0.9	0.3	0.8	0.5		0.7	1.0
21–30	7.4	8.3	6.8	1.74	1.82	1.59		1	78	7		15					1.0	1.0	0.6		0.8			1.0	1.8
Maj 1–10	8.6	10.2	7.2	1.81	1.87	1.71			13	43	1	43						0.5	1.0	1.5	1.9			1.3	3.0
11–20	9.9	12.2	8.7	1.69	1.83	1.47				13	5	82							0.8	1.5	1.5			1.4	2.5
21–31	11.1	13.1	10.0	1.81	1.94	1.70			70	5	9	15						1.3	0.7	0.9	0.8			1.1	3.0
Juni 1–10	12.7	14.0	11.8	1.85	2.03	1.68		8	40	2	1	33	17				0.6	0.8	1.0	0.8	1.6	2.1		1.2	2.8
11–20	13.9	16.0	12.8	1.64	1.91	1.38			2		12	83			3			0.5		0.6	1.7			1.5	2.5
21–30	16.6	17.6	14.4	1.48	1.70	1.24	2		44	38	7	7	3			1.0		1.1	0.9	0.6	0.9	0.6		1.0	1.5
Juli 1–10	16.9	17.7	15.9	1.65	1.76	1.48	1	8	37		18	38				1.0	1.2	0.8		0.8	1.0			0.9	1.8
11–20	17.9	20.5	15.3	1.52	1.79	1.30		15	15	3	9	56	2				0.9	1.0	1.0	0.8	1.0	1.0		1.0	1.5
21–31	18.0	18.7	17.5	1.70	1.75	1.55		6	77	8	4	5					0.8	0.9	0.6	0.5	0.4			0.8	1.5
August 1–10	18.2	19.2	16.7	1.75	1.83	1.65		2	45	10	2	42					0.9	1.0	0.6	0.8	0.7			0.8	1.0
11–20	19.4	20.7	18.6	1.53	1.84	1.20			1	1		98						1.0	1.0		1.4			1.4	2.3
21–31	19.3	20.1	18.7	1.31	1.59	1.14		1	37	4.	6	52					1.0	0.8	0.7	1.0	1.1			1.0	1.5
Septbr. 1–10	19.0	20.2	17.7	1.42	1.59	1.12			68	10	8	13						1.3	1.0	1.0	0.6			1.2	1.8
11–20	15.7	17.5	14.3	1.84	2.17	1.43		26	13	5		52	5				0.9	0.8	0.7		1.4	1.0		1.1	1.8
21–30	14.5	15.2	13.0	1.99	2.10	1.91		11	48	31	8	2					0.6	1.1	0.8	0.6	1.0			0.9	2.0
Oktbr. 1–10	12.6	14.1	11.2	2.05	2.20	1.97			48	15		10	27					0.9	0.9		0.7	1.4		1.0	2.0
11–20	10.7	11.5	9.6	2.14	2.22	2.02		10	63			27					0.6	1.0			1.0			1.0	1.8
21–31	7.9	8.8	6.9	2.32	2.45	2.23		4	48	2		41	3	3			0.9	1.0	0.5		1.1	0.3	0.5	1.0	2.5
Novbr. 1–10	6.7	7.4	5.9	2.54	2.63	2.47	2	5	63	2		21	8			1.0	1.2	1.2	1.0		0.7	0.6		1.0	2.5
11–20	6.1	6.8	4.8	2.60	2.66	2.50		13	43	9	9	8	16	2			0.8	1.0	2.2	1.9	1.5	1.1	1.0	1.2	2.5
21–30	5.4	5.8	4.8	2.62	2.72	2.53	2	72	13				12	2		0.5	0.9	0.8				1.4	0.5	0.9	2.0
Decbr. 1–10	5.3	6.3	4.3	2.65	2.82	2.43		12	50	10	3	17	8				1.0	1.1	1.0	1.0	1.2	1.1		1.1	2.0
11–20	4.4	5.2	3.4	2.75	2.82	2.63		7	65	2		27					1.0	1.0	1.0		0.9			1.0	2.5
21–31	3.3	4.4	2.7	2.54	2.69	2.40		5	55			29	12				1.3	1.1			1.0	1.0		1.0	2.0
Januar	1.8	3.2	−0.3	2.18	2.40	2.02		7	31	5	10	44	3				0.9	1.0	1.2	1.0	1.1	1.0		1.0	2.5
Februar	1.1	–	–	(2.00)	–	–		22	27	4		34	11	2			1.0	1.4	0.9		1.6	1.3	0.7	1.3	–
Marts	2.8	4.2	1.7	2.02	2.36	1.40		4	33	2		44	11	4	2		0.6	1.0	0.8	1.0	1.0	0.7	0.4	0.9	3.0
April	5.8	8.3	3.5	1.58	1.82	1.21	1	6	36	7	1	43	3	4		0.5	0.6	0.9	0.7	0.5	0.9	0.5	0.9	0.9	2.3
Maj	9.9	13.1	7.2	1.77	1.94	1.47			29	20	5	45						1.2	0.9	1.1	1.6			1.3	3.0
Juni	14.4	17.6	11.8	1.65	2.03	1.24	1	3	29	13	6	41	7		1	1.0	0.6	0.9	0.9	0.6	1.6	1.9		1.2	2.8
Juli	17.6	20.5	15.3	1.63	1.79	1.30		9	44	4	10	32	1			1.0	0.9	0.9	0.7	0.8	1.0	1.0		0.9	1.8
August	19.0	20.7	16.7	1.53	1.84	1.14		1	28	5	3	64					0.9	0.9	0.6	0.9	1.2			1.1	2.3
September	16.4	20.2	13.0	1.75	2.17	1.12		12	43	15	6	22	2				0.8	1.2	0.8	0.8	1.2	1.0		1.1	2.0
Oktober	10.3	14.1	6.9	2.17	2.45	1.97		5	53	5		26	10	1			0.7	0.9	0.9		1.0	1.2	0.5	1.0	2.5
November	6.1	7.4	4.8	2.58	2.72	2.47	1	30	40	4	3	9	12	1		0.8	0.9	1.1	2.0	1.9	0.9	1.1	0.8	1.1	2.5
December	4.3	6.3	2.7	2.65	2.82	2.40		8	56	4	1	24	7				1.1	1.1	1.0	1.0	1.0	1.0		1.0	2.5
Aaret	9.1	20.7	–	1.96	–	–	–	8	38	7	4	36	5	1	–	0.8	0.9	1.0	0.9	0.9	1.2	1.1	0.7	1.1	3.0

1880. **STATION: SCHULTZ GRUND.**

		Vandets Varme (i Dybden)																	
		8 Meter			11 Meter			15 Meter			19 Meter			23 Meter			24 Meter		
		Middel	Max.	Min.	Middel	Max.	Min.	Middel	Max.	Min.	Middel	Max.	Min.	Middel	Max.	Min.	Middel	Max.	Min.
Jan.	1–10																		
	11–20																		
	21–31																		
Febr.	1–10																		
	11–20																		
	21–28																		
Marts	1–10																		
	11–20	2.4	2.8	2.0													2.8	3.1	2.3
	21–31	3.0	3.7	2.6													3.2	3.9	2.9
April	1–10	3.2	3.5	2.5	2.8	3.3	2.4	2.6	3.1	2.3	3.1	3.4	2.5	3.3	3.5	2.9	3.2	3.4	2.9
	11–20	5.7	4.5	3.3	3.0	3.2	2.9	3.4	4.0	2.7	3.6	4.0	3.2	3.7	4.1	3.5	3.7	4.0	3.4
	21–30	6.4	7.0	3.9	4.2	6.1	3.4	4.0	4.2	3.5	4.1	4.3	3.9	4.1	4.3	4.0	4.0	4.4	3.9
Maj	1–10	7.7	8.7	7.0	6.4	8.0	4.4	4.9	5.6	4.3	4.4	4.7	4.1	4.4	4.5	4.3	4.3	4.5	4.1
	11–20	9.4	10.4	8.4	8.0	9.9	6.3	6.5	8.5	5.5	5.3	6.6	4.9	4.9	5.5	4.4	4.7	5.1	4.4
	21–31	11.6	12.0	10.0	9.1	10.3	5.6	6.6	9.9	4.7	5.0	5.2	4.6	4.9	5.5	4.6	4.7	4.8	4.5
Juni	1–10	11.9	12.5	10.1	10.3	12.6	7.4	7.2	8.9	5.3	5.7	6.8	5.0	5.4	6.0	4.9	5.2	5.7	4.9
	11–20	12.8	13.9	10.6	10.4	13.4	8.5	7.4	9.3	4.9	6.1	7.0	5.0	5.6	6.4	4.9	5.4	6.1	4.9
	21–30	15.8	17.0	14.4	13.9	15.4	12.9	9.6	12.5	5.9	6.4	8.2	5.1	6.0	7.7	5.0	5.8	7.4	5.3
Juli	1–10	16.8	17.3	16.1	14.1	16.4	9.0	5.8	6.5	5.5	5.5	5.7	5.4	5.5	5.8	5.3	5.3	5.7	5.0
	11–20	17.0	18.6	15.5	14.4	18.1	13.0	7.0	12.5	5.8	6.1	6.7	5.6	6.0	6.4	5.5	5.9	6.3	5.4
	21–31	18.3	18.5	18.1	13.8	18.4	10.2	9.2	14.3	7.1	7.6	9.1	6.6	7.3	8.9	6.4	6.9	8.4	6.3
August	1–10	18.0	18.5	17.6	16.0	18.0	12.7	11.3	13.1	9.3	9.2	11.9	8.0	8.8	11.2	7.9	8.2	9.6	7.4
	11–20	17.8	20.1	15.6	15.9	19.3	13.4	13.6	17.0	11.1	10.9	11.5	9.7	10.1	11.0	9.4	9.8	10.6	9.1
	21–31	19.8	20.6	18.1	18.1	19.4	16.4	14.0	16.4	12.6	12.4	12.9	11.4	12.4	13.0	11.4	11.9	12.8	10.5
Septbr.	1–10	19.7	20.5	18.5	19.1	20.2	17.8	15.2	18.1	12.4	12.5	13.5	11.6	12.1	12.8	11.2	11.8	12.5	10.3
	11–20	16.2	18.0	15.0	15.6	16.9	14.4	14.3	16.9	12.1	12.3	14.0	11.0	11.6	12.1	10.5	11.3	12.0	10.4
	21–30	14.8	15.0	14.5	13.9	14.5	12.4	11.3	11.9	10.7	10.9	11.5	10.6	10.8	11.4	10.6	10.6	11.2	10.4
Oktbr.	1–10	13.4	14.8	12.0	13.3	14.6	12.0	12.5	13.4	11.7	12.0	12.5	11.5	11.7	12.3	11.1	11.5	12.2	10.7
	11–20	11.3	11.6	10.6	11.2	12.1	10.4	11.5	12.5	10.9	12.1	12.9	11.5	12.2	12.7	11.2	12.3	12.5	11.9
	21–31	9.0	10.5	8.0	8.9	10.2	7.7	9.3	11.2	7.8	10.4	12.6	7.9	12.0	12.7	8.2	12.3	12.6	8.5
Novbr.	1–10	7.2	8.0	6.7	7.0	7.8	6.5	7.1	7.9	6.5	7.3	8.1	6.6	7.5	8.4	6.8	7.7	8.4	6.8
	11–20	6.3	6.9	5.4	6.3	6.8	5.7	6.5	6.7	5.9	6.9	7.9	6.0	7.4	8.3	6.0	7.4	8.4	6.0
	21–30	5.4	5.7	5.0	5.4	5.6	4.9	5.7	6.0	5.0	5.7	6.2	5.1	5.9	6.2	5.3	5.9	6.3	5.3
Decbr.	1–10	5.5	6.0	4.5	5.4	5.8	5.1	5.5	5.9	5.1	5.7	6.1	5.4	5.7	6.1	5.4	5.6	6.1	5.1
	11–20	4.6	5.2	3.5	4.6	5.1	3.7	4.5	5.2	3.8	4.7	5.3	3.9	4.6	5.2	3.9	4.5	5.1	3.8
	21–31	3.4	4.0	3.0	3.2	3.6	2.9	3.3	3.7	2.9	3.5	3.9	3.1	3.5	3.9	3.2	3.4	3.7	3.1
Januar																			
Februar																			
Marts																			
April		4.4	7.0	2.5	4.3	6.1	2.4	3.4	4.2	2.3	3.6	4.3	2.5	3.7	4.3	2.9	3.6	4.4	2.9
Maj		9.6	12.0	7.0	7.9	10.3	4.4	6.0	9.9	4.3	4.9	6.6	4.1	4.7	5.5	4.3	4.6	5.1	4.1
Juni		13.5	17.0	10.1	11.5	15.4	7.4	8.1	12.5	4.9	6.1	8.2	5.0	5.7	7.7	4.9	5.4	7.4	4.9
Juli		17.4	18.5	15.5	14.1	18.4	9.0	7.4	14.3	5.5	6.4	9.1	5.4	6.3	8.9	5.3	6.1	8.4	5.0
August		18.6	20.6	15.6	16.7	19.4	12.7	13.0	17.0	9.3	10.9	12.9	8.0	10.5	13.0	11.0	10.0	12.8	7.4
September		16.9	20.5	14.5	16.2	20.2	12.4	13.6	18.1	10.7	11.9	14.0	10.6	11.5	12.8	10.5	11.3	12.5	10.3
Oktober		11.2	14.8	8.0	11.1	14.6	7.7	11.1	13.4	7.8	11.5	12.9	7.9	11.6	12.7	8.2	11.6	12.6	8.5
November		6.1	8.0	5.0	6.0	7.8	4.9	6.2	7.9	5.0	6.4	8.1	5.1	6.7	8.4	5.3	6.8	8.4	5.3
December		4.5	6.0	3.0	4.4	5.8	2.9	4.4	5.9	2.9	4.6	6.1	3.1	4.6	6.1	3.2	4.5	6.1	3.1
Aaret		–	–	–	–	–	–	–	–	–	–	–	–	–	–	–	–	–	–

1880. **STATION: SCHULTZ GRUND.**

		Vandets Saltmængde (i Dybden)																	
		8 Meter			11 Meter			15 Meter			19 Meter			23 Meter			26 Meter		
		Middel	Max.	Min.	Middel	Max.	Min.	Middel	Max	Min.	Middel	Max.	Min.	Middel	Max.	Min.	Middel	Max.	Min.
Jan.	1–10	2.20	2.28	2.02	2.24	2.40	2.02	2.36	3.05	2.28	2.58	3.12	2.28	2.80	3.20	2.28	3.01	3.32	2.40
	11–20	2.28	2.40	2.15	2.34	2.40	2.22	2.39	2.66	2.22	2.50	2.88	2.28	2.60	3.10	2.34	2.78	3.10	2.34
	21–31	2.15	2.28	2.03	2.18	2.28	2.03	2.28	2.40	2.09	2.34	2.62	2.12	2.40	2.85	2.15	2.62	2.98	2.28
Febr.	1–10																		
	11–20																		
	21–28	2.07	2.28	2.00	2.34	3.03	2.01	2.50	3.07	2.05	2.86	3.22	2.07	2.92	3.23	2.10	3.16	3.37	2.79
Marts	1–10	2.28	2.38	2.22	2.30	2.43	2.18	2.39	3.07	2.20	2.92	3.21	2.36	3.12	3.27	2.56	3.14	3.27	2.69
	11–20	2.20	2.43	2.05	2.22	2.40	2.07	2.24	2.39	2.03	2.34	2.69	2.03	2.50	2.98	2.10	2.65	3.01	2.22
	21–31	1.78	1.96	1.43	1.92	2.10	1.72	2.19	2.40	1.90	2.47	2.86	2.23	2.81	3.11	2.39	3.04	3.18	2.66
April	1–10																		
	11–20																		
	21–30																		
Maj	1–10																		
	11–20																		
	21–31																		
Juni	1–10																		
	11–20																		
	21–30																		
Juli	1–10	1.67	1.87	1.59	2.35	3.12	1.98	2.36	3.40	3.35	3.39	3.43	3.33	3.41	3.43	3.36	3.41	3.45	3.36
	11–20	1.68	1.88	1.44	1.94	2.24	1.44	3.26	3.35	3.14	3.36	3.39	3.28	3.39	3.41	3.30	3.39	3.41	3.32
	21–31	1.68	1.76	1.55	2.48	3.07	1.57	3.20	3.32	3.03	3.30	3.36	3.21	3.31	3.36	3.21	3.32	3.36	3.21
August	1–10	1.79	1.86	1.73	2.26	3.08	1.81	3.16	3.25	3.01	3.26	3.30	3.16	3.29	3.34	3.22	3.32	3.37	3.25
	11–20	2.01	2.35	1.79	2.34	2.89	1.82	2.76	3.18	2.12	3.12	3.26	3.01	3.17	3.26	3.11	3.17	3.27	3.07
	21–31	1.56	1.82	1.34	2.12	2.50	1.87	3.13	3.19	2.03	3.14	3.22	2.92	3.14	3.23	3.01	3.17	3.23	3.09
Septbr.	1–10	1.60	1.74	1.43	2.12	2.50	1.90	3.19	3.27	3.03	3.24	3.30	3.19	3.25	3.28	3.19	3.26	3.33	3.19
	11–20	1.89	2.06	1.55	2.31	2.83	1.96	3.02	3.25	2.29	3.24	3.30	3.13	3.27	3.31	3.22	3.29	3.32	3.25
	21–30	2.07	2.14	1.99	2.37	2.77	2.01	3.23	3.33	2.98	3.32	3.35	3.31	3.33	3.33	3.31	3.33	3.34	3.31
Oktbr.	1–10	2.07	2.19	1.99	2.13	2.31	2.02	3.12	3.28	2.76	3.19	3.31	2.76	3.24	3.31	3.03	3.24	3.31	3.06
	11–20	2.16	2.24	2.02	2.22	2.50	2.13	2.31	2.71	2.14	2.68	3.15	2.20	2.85	3.15	2.55	2.93	3.15	2.76
	21–31	2.31	2.47	2.21	2.36	2.47	2.28	2.41	2.47	2.28	2.54	2.68	2.34	2.76	3.16	2.52	2.82	3.16	2.54
Novbr.	1–10	2.55	2.63	2.50	2.56	2.63	2.50	2.58	2.65	2.50	2.59	2.65	2.50	2.62	2.79	2.54	2.66	2.91	2.54
	11–20	2.62	2.67	2.58	2.65	2.76	2.59	2.68	2.73	2.65	2.72	2.76	2.65	2.77	2.89	2.68	2.82	2.89	2.71
	21–30	2.62	2.71	2.53	2.64	2.77	2.53	2.68	2.81	2.56	2.71	2.84	2.56	2.72	2.85	2.59	2.74	2.86	2.62
Decbr.	1–10	2.70	2.80	2.59	2.73	2.80	2.61	2.75	2.82	2.66	2.78	2.87	2.67	2.80	2.88	2.67	2.81	2.90	2.67
	11–20	2.74	2.80	2.61	2.76	2.83	2.69	2.78	2.83	2.69	2.79	2.83	2.70	2.79	2.83	2.71	2.80	2.84	2.74
	21–31	2.56	2.69	2.40	2.58	2.70	2.43	2.61	2.76	2.43	2.67	2.76	2.56	2.71	2.79	2.56	2.73	2.84	2.56
Januar		2.21	2.40	2.02	2.25	2.40	2.02	2.34	3.05	2.09	2.47	3.12	2.12	2.60	3.20	2.15	2.82	3.32	2.28
Februar																			
Marts		2.09	2.43	1.43	2.15	2.43	1.72	2.27	3.07	1.90	2.58	3.21	2.03	2.81	3.27	2.10	2.94	3.27	2.22
April		1.78			2.24			2.74			2.99			3.08			3.13		
Maj		1.82			1.93			2.30			2.36			2.59			2.70		
Juni		1.79			2.09			2.42			2.57			2.70			2.79		
Juli		1.68	1.88	1.44	2.26	3.07	1.44	2.94	3.40	3.03	3.35	3.43	3.21	3.37	3.43	3.21	3.37	3.45	3.21
August		1.79	2.35	1.34	2.24	3.08	1.81	3.02	3.25	2.03	3.18	3.26	2.92	3.20	3.34	3.01	3.22	3.37	3.07
September		1.85	2.14	1.43	2.27	2.83	1.90	3.15	3.33	2.29	3.27	3.35	3.13	3.28	3.33	3.28	3.29	3.34	3.19
Oktober		2.18	2.47	1.99	2.24	2.50	2.02	2.61	3.28	2.14	2.80	3.31	2.20	2.95	3.31	2.52	3.00	3.31	2.54
November		2.60	2.71	2.50	2.62	2.77	2.50	2.65	2.81	2.50	2.67	2.84	2.50	2.70	2.89	2.54	2.72	2.91	2.54
December		2.67	2.80	2.40	2.69	2.83	2.43	2.71	2.83	2.43	2.75	2.87	2.56	2.77	2.88	2.56	2.78	2.90	2.74
Aaret		–	–	–	–	–	–	–	–	–	–	–	–	–	–	–	–	–	–

1880. **STATION: LÆSØ TRINDEL.** *Misvisning – 13°.*

	Luftens Varme			Skydække	Antal Dage med						Vindens																	
											Retning (misv.) i p Ct.									Styrke (Skala 0–12)								
	Middel	Max.	Min.	Middel	R	S	H	D	Tg	T	N	NE	E	SE	S	SW	W	NW	Stille	N	NE	E	SE	S	SW	W	NW	Middel
Jan. 1–10	3.4	–	–	4.7	1			3	2		8	1	2		4	16	37	22	10	2.1	1.0	2.0		3.3	3.5	3.6	3.2	2.9
11–20	−1.2	–	–	4.5		1					28	21	12	2	1	2	16	14	4	3.7	3.1	3.2	1.0	1.0	2.0	3.2	4.0	3.2
21–31	−0.3	–	–	4.6		1		7	2		3	6	5	4	5	58	8	5	5	5.7	4.1	2.0	1.0	2.8	2.8	3.4	4.0	2.8
Febr. 1–10	2.0	4.4	0.2	7.5	3				6					8	20	58	14	1					2.8	4.7	3.1	2.6	2.0	3.3
11–20	0.3	3.4	−3.6	9.2	2	4			4				3	53	33	12	1					1.7	4.7	2.9	2.1	2.0		3.7
21–28	1.3	4.4	−2.9	6.0	4	2			1		10	9	6			25	31	10	9	3.6	2.5	1.8			3.3	4.4	4.8	3.4
Marts 1–10	2.2	4.9	−2.1	5.0	4	1			2		5	5	3	3	13	38	23	10	2	3.8	4.8	1.7	2.7	2.9	3.5	3.5	4.5	3.5
11–20	2.2	6.4	−1.1	1.8		1					24	12	15	2	16	7	4	19	2	1.7	2.2	2.2	3.0	3.8	2.5	2.0	1.8	2.2
21–31	3.5	6.4	0.9	5.2					7		10	10	2	8	21	15	21	6	6	2.0	1.4	1.7	2.5	2.6	2.4	2.5	1.9	2.1
April 1–10	2.7	6.4	−0.1	6.9	1	2			1		6	12	14	56	8			3	2	2.0	2.7	2.4	3.9	3.8			2.7	3.3
11–20	6.8	10.4	3.4	4.4	1				2		3	8	6	9	28	10	4	4	28	1.5	1.7	1.6	1.4	1.7	1.3	1.2	1.0	1.1
21–30	7.3	10.4	4.4	4.5	3		1				5	13	2		4	27	32	16	2	3.7	3.8	5.5		2.2	2.4	2.9	2.5	2.8
Maj 1–10	9.4	14.4	6.4	4.1							13	11	11	14	9	5	7	22	8	1.8	1.5	2.1	1.6	1.3	1.2	3.0	3.0	1.9
11–20	9.9	15.4	5.4	5.1	2						19	24	16	7	3	3	16	4	8	2.1	3.9	2.8	1.4	1.0	4.0	2.8	1.4	2.5
21–31	10.9	15.6	8.4	5.6	2						4	6	6	5	8	21	40	7	3	1.0	1.0	1.7	1.7	2.3	3.4	4.7	3.5	3.3
Juni 1–10	(13.1)	(19.7)	(8.7)	5.4	5		1			2	7	8	12	5	12	18	27	10	3	1.5	1.4	1.4	1.0	2.2	2.9	3.5	2.3	2.3
11–20	(17.2)	(25.1)	(9.7)	4.3							8	14	33	10	6	3	6	11	10	1.8	1.7	2.3	2.0	1.6	1.3	1.3	1.5	1.7
21–30	(17.2)	(23.7)	(13.7)	5.4	3						9	4	2	1	11	28	35	2	8	1.5	1.4	1.0	1.0	1.8	2.1	3.0	1.0	2.1
Juli 1–10	16.2	19.5	13.5	6.7	8					3		3	8	12	34	22	18		5		2.0	2.3	1.6	2.4	2.8	2.9		2.4
11–20	19.2	25.0	14.0	4.7	2					2	1	3	2	2	8	30	37	2	17	1.0	1.0	1.0	1.0	1.8	2.6	2.7	2.0	2.0
21–31	17.7	24.5	14.0	5.7	5					3	2	5	4	5	8	12	37	18	8	2.7	1.6	2.2	2.6	3.5	3.4	2.8	2.5	2.5
August 1–10	17.4	25.5	14.0	5.2	4			4			8	8	7	3	10	22	29	5	8	1.7	1.8	2.3	1.0	1.5	2.5	3.6	1.8	2.3
11–20	21.3	27.0	17.0	2.3				5	1		18	33	12	4	6	4	8	8	8	1.9	2.1	1.7	1.2	1.3	1.4	1.7	1.3	1.6
21–31	20.4	24.5	16.5	2.1							12	5	4	10	30	8	8	8	15	1.7	1.8	1.6	1.5	1.8	1.6	2.3	1.3	1.5
Septbr. 1–10	18.4	22.5	14.0	3.8				3		1	1	3	9	8	12	18	33	17		1.0	1.0	2.8	2.4	1.7	2.1	3.8	3.7	2.9
11–20	14.8	17.5	11.5	6.4	6						2	8	8	38	32	10	2	2		3.0	5.8	4.2	4.7	4.6	3.3	3.0	3.0	4.5
21–30	13.8	17.5	11.8	4.7	1			2			5	3	2	1	8	19	23	17	22	1.5	1.0	1.0	3.0	4.4	2.5	2.9	2.7	2.1
Oktbr. 1–10	8.8	15.3	4.3	8.1	5		1				15	15	23	15	5	3	17	6	2	3.1	3.1	2.7	3.8	2.3	1.3	2.9	3.3	2.9
11–20	8.8	12.0	4.0	6.9	3						11	10	11	4	4	14	23	19	3	2.9	2.9	2.9	1.4	1.8	2.3	4.3	4.3	3.2
21–31	2.7	7.5	−1.0	6.5	1	3	2				18	20	18	8	4	10	11	11	2	3.0	4.2	3.6	3.0	1.2	3.0	3.4	4.5	3.4
Novbr. 1–10	5.0	8.8	1.0	5.3	4						14	6	3	6	8	12	39	13		3.6	2.7	2.0	2.6	4.4	4.1	4.1	3.3	3.8
11–20	3.9	8.0	−2.0	6.6	6	1			1		12	7	1	4	8	32	30	7		4.4	5.1	1.0	6.2	4.4	3.4	4.2	4.4	4.1
21–30	4.5	7.0	0.0	6.6	3	2			2				2	7	7	48	37					5.0	4.0	3.8	3.1	3.3		3.3
Decbr. 1–10	3.8	7.1	−3.5	6.2	6				2		9		3	5	8	14	39	19	3	5.7		2.7	2.8	2.4	2.9	4.1	4.5	3.8
11–20	1.8	5.5	−4.0	5.5	3	4					13	10	3	5	8	18	24	18	2	2.9	3.3	3.0	5.0	3.7	4.4	4.1	4.7	3.9
21–31	1.6	5.0	−2.7	6.0	3	6			2		8	2	5	14	18	14	12	26	2	3.3	2.7	1.8	4.3	4.0	3.9	4.4	4.0	3.8
Januar	0.6	–	–	4.5	1	2		10	4		13	9	6	2	4	26	20	13	6	3.5	3.3	2.7	1.0	2.8	3.0	3.5	3.6	3.0
Februar	1.2	4.4	−3.6	7.6	9	6			11		3	3	3	21	18	32	15	3	3	3.6	2.5	1.8	4.5	3.5	3.0	3.7	4.6	3.5
Marts	2.6	6.4	−2.1	2.4	4	2			9		13	9	6	4	17	20	16	12	3	2.0	2.3	2.0	2.6	3.0	3.0	2.9	2.6	2.6
April	5.6	10.4	−0.1	5.3	5	2	1		2		5	11	7	22	13	12	12	8	11	2.5	2.9	2.4	3.5	2.2	2.2	2.7	2.2	2.4
Maj	10.1	15.6	5.4	5.0	4						12	13	11	8	7	10	22	11	6	1.9	2.8	2.4	1.5	1.7	3.1	4.1	2.9	2.6
Juni	(15.9)	(25.1)	(8.7)	5.0	8		1			2	8	9	15	5	9	17	22	8	7	1.6	1.6	2.0	1.6	1.9	2.3	3.0	1.8	2.0
Juli	17.7	25.0	13.5	5.7	15					8	1	3	4	6	17	21	31	7	10	2.3	1.5	1.9	1.8	2.5	2.9	2.7	2.5	2.3
August	19.7	27.0	14.0	3.2	4			9	1		13	15	7	6	16	11	15	7	11	1.8	2.0	1.9	1.4	1.7	2.1	3.0	1.4	1.8
September	15.7	22.5	11.5	5.0	7			5		1	3	4	6	16	17	16	19	12	7	1.8	3.7	3.3	4.2	3.9	2.5	3.4	3.2	3.2
Oktober	6.6	15.3	−1.0	7.2	9	3	3				15	15	17	9	4	9	17	12	2	3.1	3.5	3.1	3.2	1.8	2.5	3.6	4.2	3.2
November	4.5	8.8	−2.0	6.1	13	3			3		9	4	2	6	8	31	35	6		4.1	4.0	2.8	4.1	4.2	3.3	3.8	3.7	3.7
December	2.4	7.1	−4.0	5.9	12	10			4		10	4	3	8	11	16	25	21	2	3.9	3.1	2.4	4.1	3.6	3.8	4.2	4.3	3.9
Aaret	8.6	27.0	–	5.2	91	28	5	24	34	11	9	8	7	9	12	19	21	10	6	2.7	2.8	2.5	3.3	2.8	2.9	3.4	3.2	2.8

	Overfladevandets Varme Middel	Varme Max.	Varme Min.	Saltmængde Middel	Saltmængde Max.	Saltmængde Min.	Overfladestrømmens Retning (misv.) i pCt N	NE	E	SE	S	SW	W.	NW.	Stille	Fart (Kvartmil i Timen) N	NE	E	SE	S	SW.	W.	NW	Middel	Max
Jan. 1–10	3.5	4.4	1.9	3.13	3.33	2.73	14	2		6	2	24		52		0.9	0.3		0.4	0.3	0.5		0.6	0.6	2.0
11–20	1.1	2.9	−0.9	2.77	318	247	8			18	46	22		6		0.7			0.6	0.6	0.7		0.5	0.6	1.0
21–31	0.1	0.4	−0.9	2.51	2.79	1.80	5	44		2	40	4		5		0.3	0.3		0.5	0.6	0.8		0.8	0.5	1.5
Febr. 1–10	0.9	1.7	−1.3	2.02	2.17	1.79	7	17		8	32	30		7		0.3	0.4		0.5	0.7	0.7		0.8	0.6	2.0
11–20	0.6	1.9	−0.3	2.43	2.91	2.11	2				98					1.3				1.3				1.3	3.0
21–28	0.5	1.6	−0.3	2.50	3.04	2.21	4	33		11	30	2		20		0.9	0.7		0.6	0.8	1.0		1.1	0.8	2.5
Marts 1–10	2.0	2.8	1.6	3.09	3.20	2.91	5	22		5	13	35		20		1.0	0.6		0.5	0.5	0.5		0.6	0.6	2.0
11–20	1.7	2.4	1.0	2.68	3.04	2.28	13	2		15	47	18		5		0.8	1.0		0.8	0.8	0.9		0.5	0.8	2.0
21–31	2.7	3.4	2.4	2.35	2.40	2.28	2			12	76	8		3		0.5			0.7	0.8	0.9		0.3	0.8	1.8
April 1–10	2.9	3.4	2.4	1.94	2.28	1.77	2	2		12	83	2				0.3	0.5		0.8	1.6	1.0			1.5	2.5
11–20	5.2	5.9	4.4	1.85	1.98	1.78	15	8		55	18	3				0.3	0.3		0.6	0.7	0.3			0.6	1.8
21–30	6.4	6.9	5.4	2.30	2.75	1.91	7	33		10	18	23		8		0.5	0.5		1.3	0.8	1.0		0.8	0.8	2.0
Maj 1–10	8.8	11.4	7.4	2.27	2.64	1.95	5	2		28	33	15		17		0.3	0.3		0.4	0.6	0.6		0.5	0.5	1.8
11–20	9.7	11.9	8.1	2.20	2.47	1.95	2	10		3	53	27		5		0.3	0.3		0.5	0.7	0.8		0.3	0.7	2.0
21–31	(10.4)	11.6	8.4	2.57	3.12	1.95	6	17		12	21	23		21		1.1	0.6		0.5	0.5	0.7		0.8	0.6	2.0
Juni 1–10	(11.9)	–	–	2.37	2.97	2.07	2	25		17	15	32		10		0.5	0.6		0.7	0.6	0.7		0.7	0.6	1.5
11–20	(13.8)	–	–	2.19	2.53	1.97	3			35	13	45		3		0.3			0.6	1.1	0.8		0.3	0.7	1.5
21–30	(15.8)	–	–	2.12	2.38	1.99	2	33		31	14	7		13		0.5	0.5		0.6	0.8	0.6		0.4	0.6	1.8
Juli 1–10	15.5	16.8	12.3	2.35	2.55	2.17	28	27		8	15	15		7		0.5	0.5		0.5	0.9	0.7		0.7	0.6	2.0
11–20	17.6	19.3	15.3	2.09	2.56	1.87	3	7		48	28	8		5		1.4	0.4		1.0	1.5	0.7		1.0	1.1	2.0
21–31	17.2	18.5	16.0	2.55	2.96	2.12	15	15		8	23	5		35		0.9	0.7		0.6	0.8	0.3		0.5	0.7	1.5
August 1–10	17.1	18.0	15.6	2.95	3.18	2.36	20	17		13	25	17		8		0.5	0.6		0.3	0.5	0.4		0.9	0.5	1.5
11–20	19.4	20.8	17.7	2.43	2.91	2.07	7	3		15	43	28		2		0.3	0.3		0.4	0.7	0.4		0.5	0.5	1.3
21–31	19.5	20.0	18.6	2.20	2.16	1.68	9	8		36	36	8		2		0.3	0.5		0.6	0.6	0.6		0.3	0.5	1.3
Septbr. 1–10	17.7	19.3	16.3	2.41	3.30	1.78		17		27	13	20		23			0.7		0.6	0.8	0.5		0.6	0.6	1.5
11–20	15.7	16.3	14.3	2.32	2.97	2.04	3	7		8	58	7		17		0.5	1.3		1.2	1.5	2.0		0.9	1.3	2.5
21–30	13.9	14.3	133	2.45	2.54	2.28	13	15		28	13	12		18		0.5	0.8		0.9	0.7	0.7		0.6	0.7	1.5
Oktbr. 1–10	11.9	130	11.0	2.86	3.09	2.74	12	3		8	25	35		17		0.5	1.1		0.4	0.6	1.0		0.6	0.7	1.5
11–20	10.6	11.0	9.0	2.75	3.23	2.61	13	18		20	20	12		17		0.4	0.5		0.5	0.9	0.5		0.6	0.6	1.5
21–31	7.1	9.0	6.0	3.01	3.22	2.97	14	5		12	18	33		18		0.8	0.5		0.6	0.9	0.9		1.7	0.9	2.3
Novbr. 1–10	6.8	8.0	6.0	3.10	3.27	2.93	12	23		10	13	20		22		0.8	0.6		0.3	1.0	0.8		0.7	0.7	2.0
11–20	6.1	7.0	4.0	3.14	3.22	3.01	20	12		2	5	38		23		0.6	0.7		0.5	0.4	0.8		0.8	0.7	2.0
21–30	5.1	6.0	4.0	2.95	3.11	2.79	5	20		3	2	17		53		0.8	0.5		0.5	0.5	1.0		0.6	0.7	2.0
Decbr. 1–10	5.2	6.2	3.0	3.12	3.20	2.93	8	5		2	8	15		62		0.8	0.5		0.5	0.3	0.7		0.7	0.7	1.5
11–20	4.7	5.5	3.5	3.14	3.19	3.08	12	8		8	3	33	2	33		0.5	0.6		0.5	0.8	0.9	0.8	0.6	0.6	1.8
21–31	3.7	4.7	1.3	2.95	3.09	2.76	5	9		26	21	24		15		0.7	0.7		0.8	0.9	1.1		0.5	0.8	2.3
Januar	1.5	44	−0.9	2.80	3.33	1.80	9	16		8	30	16		21		0.7	0.3		0.5	0.6	0.6		0.6	0.6	2.0
Februar	0.5	1.9	−1.3	232	3.04	1.79	4	16		6	54	11		9		0.6	0.6		0.5	1.1	0.7		1.0	0.9	3.0
Marts	2.2	34	1.0	270	3.20	2.28	6	8		11	46	20		9		0.8	0.7		0.7	0.8	0.6		0.6	0.7	2.0
April	4.8	6.9	2.4	2.03	2.75	1.77	8	14		26	40	9		3		0.4	0.5		0.8	1.3	1.0		0.8	0.9	2.5
Maj	9.6	11.9	7.4	2.35	2.64	1.95	4	10		15	35	22		15		0.7	0.5		0.4	0.6	0.7		0.6	0.6	2.0
Juni	(13.8)	–	–	2.23	2.97	1.97	2	19		28	14	28		9		0.4	0.5		0.6	0.8	0.7		0.5	0.6	1.8
Juli	16.8	19.3	12.3	2.33	2.96	1.87	16	16		21	22	9		16		0.7	0.6		0.8	1.1	0.6		0.6	0.8	2.0
August	18.7	20.8	15.6	2.52	3.18	1.68	12	9		22	35	17		4	1	0.4	0.5		0.5	0.6	0.4		0.7	0.5	1.5
September	15.8	19.3	13.3	2.39	3.30	1.78	6	3		21	28	13		19		0.4	0.8		0.8	1.2	0.8		0.7	0.9	2.5
Oktober	9.8	13.0	6.0	2.87	3.23	2.61	13	9		13	21	27		17		0.6	0.6		0.5	0.8	0.9		0.8	0.7	2.3
November	6.0	8.0	4.0	3.06	3.27	2.93	12	18		5	7	25		33		1.2	0.6		0.4	0.7	0.9		0.7	0.7	2.0
December	4.5	6.2	1.3	3.07	3.20	2.76	8	8		12	11	24	1	36		0.6	0.6		0.7	0.7	0.9	0.8	0.6	0.7	2.3
Aaret	8.7	20.8	−1.3	2.56	3.33	1.77	8	13		16	29	18	–	16	–	0.6	0.6		0.6	0.9	0.8	0.8	0.7	0.7	3.0

1880. **STATION: LÆSØ TRINDEL.**

	Vandets Varme (i Dybden)																	
	8 Meter			11 Meter			Meter			Meter			Meter			Meter		
	Middel	Max.	Min.	Middel	Max.	Min.	Middel	Max.	Min.	Middel	Max.	Min.	Middel	Max.	Min.	Middel	Max.	Min.
Jan. 1–10																		
11–20																		
21–31																		
Febr. 1–10																		
11–20																		
21–28																		
Marts 1–10	2.3	2.5	2.1	2.3	2.5	2.0												
11–20	2.3	2.6	2.0	2.5	3.0	2.3												
21–31	2.7	3.7	2.0	2.6	3.4	2.0												
April 1–10	2.9	3.1	2.5	2.7	3.2	2.1												
11–20	3.4	3.7	3.0	3.1	3.5	3.0												
21–30	5.9	6.8	4.5	5.1	6.5	3.6												
Maj 1–10	7.3	8.6	6.3	6.7	7.5	6.2												
11–20	8.3	10.2	7.0															
21–31	8.9	10.5	7.8															
Juni 1–10	10.1	10.6	9.5															
11–20	11.9	13.7	10.5															
21–30	15.0	17.4	12.5															
Juli 1–10	15.2	15.5	13.5	15.1	15.6	13.5												
11–20	17.1	18.0	15.6	16.7	17.5	15.4												
21–31	16.7	18.0	16.0	16.3	17.0	15.5												
August 1–10	17.0	17.5	16.7	17.2	17.5	16.7												
11–20	17.6	18.0	17.5	17.3	17.7	16.5												
21–31	19.5	20.7	18.5	17.9	18.3	17.5												
Septbr. 1–10	18.9	20.3	17.8	18.5	19.5	17.0												
11–20	16.8	17.5	16.0	17.0	17.5	16.0												
21–30	14.9	15.6	14.2	15.0	16.0	14.5												
Oktbr. 1–10	13.8	14.6	13.0	14.4	15.0	13.3												
11–20	12.3	14.5	11.0	12.7	14.8	11.5												
21–31	9.8	11.4	7.5	10.4	11.8	8.0												
Novbr. 1–10	7.7	8.7	6.5	7.9	8.8	6.5												
11–20	7.0	8.1	6.1	7.2	8.2	6.3												
21–30	5.7	7.5	4.2	6.1	7.8	4.5												
Decbr. 1–10	5.6	6.1	5.0	5.7	6.1	5.1												
11–20	5.3	6.2	3.7	5.5	6.3	4.4												
21–31	4.5	5.1	3.1	4.7	5.5	3.5												
Januar																		
Februar																		
Marts	2.4	3.7	2.0	2.5	3.4	2.0												
April	4.1	6.8	2.5	3.7	6.5	2.1												
Maj	8.2	10.5	6.3	(7.9)														
Juni	12.4	17.4	12.5	(12.0)														
Juli	16.3	18.0	13.5	16.1	17.5	13.5												
August	18.1	20.7	16.7	17.5	18.3	16.5												
September	16.9	20.3	14.2	16.8	19.5	14.5												
Oktober	12.0	14.6	7.5	12.5	15.0	8.0												
November	6.8	8.7	4.2	7.1	7.8	4.5												
December	5.1	6.2	3.1	5.3	6.3	3.5												
Aaret	–	–	–	–	–	–												

1880. **STATION: LÆSØ TRINDEL.**

	Vandets Saltmængde (i Dybden)																	
	8 Meter			11 Meter			Meter			Meter			Meter			Meter		
	Middel	Max.	Min.	Middel	Max.	Min.	Middel	Max	Min.	Middel	Max.	Min.	Middel	Max.	Min.	Middel	Max.	Min.
Jan. 1–10																		
11–20																		
21–31																		
Febr. 1–10																		
11–20																		
21–28																		
Marts 1–10	3.02	3.08	2.94	3.05	3.11	2.98												
11–20	2.73	3.04	2.35	2.89	3.08	2.66												
21–31	2.39	2.61	2.28	2.58	2.94	2.43												
April 1–10	2.02	2.36	1.85	2.25	2.66	2.02												
11–20	1.98	2.15	1.93	2.40	2.89	2.05												
21–30	2.49	2.97	1.90	2.76	3.16	2.37												
Maj 1–10	2.69	3.30	1.97	3.03	3.18	2.68												
11–20	2.47	3.02	2.00	2.96	3.23	1.98												
21–31	2.81	3.18	2.07	3.07	3.18	2.94												
Juni 1–10	2.83	3.09	2.57	3.02	3.15	2.70												
11–20	2.55	2.97	2.34	2.86	3.12	2.60												
21–30	2.45	2.87	2.26	2.91	3.12	2.37												
Juli 1–10	2.54	2.90	2.32	2.79	3.19	2.44												
11–20	2.16	2.95	1.92	2.34	3.04	2.00												
21–31	2.61	2.94	1.98	2.80	3.05	2.35												
August 1–10	2.82	2.94	2.64	2.90	3.01	2.78												
11–20	2.70	2.85	2.52	2.86	3.03	2.76												
21–31	2.19	2.42	2.01	2.75	2.87	2.45												
Septbr. 1–10	2.38	3.00	1.79	2.64	3.00	2.18												
11–20	2.28	2.77	1.90	2.42	2.92	1.98												
21–30	2.32	2.54	2.17	2.59	2.85	2.25												
Oktbr. 1–10	2.74	2.94	2.58	3.01	3.15	2.83												
11–20	2.79	3.17	2.53	2.91	3.18	2.58												
21–31	2.94	3.10	2.81	3.04	3.17	2.93												
Novbr. 1–10	3.09	3.28	2.93	3.12	3.31	2.97												
11–20	3.15	3.23	3.10	3.18	3.32	3.11												
21–30	2.99	3.19	2.80	3.06	3.22	2.86												
Decbr. 1–10	3.12	3.23	3.05	3.18	3.25	3.13												
11–20	3.16	3.21	3.10	3.18	3.22	3.12												
21–31	3.00	3.12	2.79	3.08	3.18	2.91												
Januar																		
Februar																		
Marts	2.70	3.08	2.28	2.83	3.11	2.43												
April	2.16	2.97	1.85	2.47	3.16	2.02												
Maj	2.66	3.30	1.97	3.02	3.23	1.98												
Juni	2.61	3.09	2.26	2.93	3.15	2.37												
Juli	2.43	2.95	1.92	2.64	3.19	2.00												
August	2.57	2.94	2.01	2.84	3.03	2.45												
September	2.33	3.00	1.79	2.55	3.00	1.98												
Oktober	2.82	3.17	2.53	2.99	3.18	2.58												
November	3.08	3.28	2.80	3.12	3.32	2.86												
December	3.09	3.23	2.79	3.15	3.25	2.91												
Aaret	–	–	–	–	–	–												

1880. **STATION: KOBBERGRUNDEN.** *Misvisning – 13°*

		Luftens Varme			Sky-dække	Antal Dage med						Vindens Retning (misv.) i p Ct.									Vindens Styrke (Skala 0–12)								
		Middel	Max.	Min.	Middel	R	S	H	D	Tg	T	N	NE	E	SE	S	SW	W	NW	Stille	N	NE	E	SE	S	SW	W	NW	Middel
Jan.	1–10	3.8	–	–	2.4	3			1	4		2	5	1	2	11	14	40	25		2.0	1.0	1.0	1.0	26	3.2	3.1	3.1	2.9
	11–20	−0.5	–	–	2.7		2		1			31	19	7	3		1	17	20	2	2.6	2.9	2.3	1.0		1.0	2.5	3.0	2.6
	21–31	1.3	–	–	3.2		1		4	4		5	10	2	4	13	50	11	3	4	2.6	2.9	1.5	1.0	2.4	2.5	2.3	1.7	2.3
Febr.	1–10	2.7	4.6	0.7	6.7	3			9	6					8	30	48	13						2.8	3.4	2.4	2.5		2.8
	11–20	0.9	3.7	−2.3	9.5	2	4		4	5				7	53	23	17						1.1	4.3	3.4	1.9			3.5
	21–28	2.4	5.7	−0.3	7.8	5	3			1		9	4	10			33	28	12	4	3.2	1.5	1.2			2.5	3.1	5.6	2.9
Marts	1–10	3.0	5.7	−0.8	5.1	5	2		3	2		3	9	3	3	12	44	19	8		3.0	3.5	1.7	3.0	2.0	2.2	2.9	3.7	2.5
	11–20	2.7	5.7	−0.8	1.8		3					29	26	2	5	16	7	1	15		1.4	1.7	1.5	2.3	2.6	1.3	1.0	1.3	1.7
	21–31	3.8	6.9	1.3	5.0	1	1		1	5		12	6	3	15	17	17	16	7	8	1.0	0.4	0.3	2.1	2.0	1.9	2.3	1.1	1.5
April	1–10	3.5	7.7	1.0	7.5	2	2	1	3	2		11	13	15	57	5					1.9	1.9	1.9	3.5	1.7				2.8
	11–20	7.7	13.2	4.2	3.9	4			3	3		4	8	5	12	25	12	13	2	20	1.6	1.6	1.2	1.3	1.6	1.3	1.1	1.0	1.1
	21–30	7.6	11.7	4.3	4.3	4			1			9	12	3		8	26	28	16		2.7	3.3	3.3		1.9	2.1	2.8	2.3	2.5
Maj	1–10	9.2	13.9	6.3	3.6	1		1				17	4	8	11	13	10	18	14	7	1.6	1.2	1.3	1.4	1.3	1.2	1.9	2.9	1.6
	11–20	8.8	16.9	5.2	5.0	3		1				20	25	13	5	4	8	13	3	8	1.8	3.0	2.0	1.3	1.8	2.7	2.1	1.0	2.0
	21–31	10.6	16.6	8.4	5.4	3			2		1	3	5	6	3	8	23	35	14	3	1.5	1.0	1.6	1.8	2.0	2.6	3.7	3.8	2.8
Juni	1–10	12.3	19.2	7.9	4.6	6						5	7	14	3	11	23	27	9	2	1.0	1.8	1.7	1.0	2.0	2.5	2.8	2.6	2.2
	11–20	16.6	22.9	10.6	3.3	1					1	8	10	33	8	5	8	8	7	13	1.4	1.9	2.1	2.2	1.8	1.4	1.2	1.3	1.6
	21–30	16.3	20.1	13.9	5.3	3						8	8	2	3	9	33	35		2	1.2	1.0	1.0	1.3	1.3	1.8	2.7		1.9
Juli	1–10	16.1	19.6	13.9	6.8	6			3		1		3	8	11	26	30	21	1	2		1.0	1.9	1.6	2.0	2.1	2.8	3.0	2.1
	11–20	18.8	26.4	15.2	4.0	3			1			1	3	3		8	33	33	4	13	2.0	1.0	1.0		1.5	2.1	2.2	2.6	1.8
	21–31	16.2	20.7	14.2	6.4	6		1			3	5	2	5	5	11	11	41	18	3	1.3	1.0	1.1	2.2	2.5	2.2	2.6	2.7	2.3
August	1–10	17.0	22.3	14.1	4.4	4			3		1	9	5	6	3	7	21	33	8	10	2.3	1.7	1.3	1.0	1.3	1.9	2.6	2.3	1.9
	11–20	20.9	24.6	17.8	2.1				3		3	20	39	8	12	1	4	6	6	5	1.3	1.6	1.6	1.2	1.0	1.0	1.3	1.3	1.4
	21–31	19.3	24.9	17.0	1.8							11	7	8	14	17	18	10	10	6	1.3	1.4	1.2	1.9	1.4	1.1	1.8	1.2	1.3
Septbr.	1–10	18.3	21.5	15.2	3.6	1					1		6	6	10	11	16	31	21			1.9	2.7	3.0	1.8	22	3.3	4.0	3.0
	11–20	15.4	18.5	12.0	6.7	7					1	2	8	5	44	20	15	5	2		3.0	5.5	3.2	5.0	4.7	29	3.0	3.0	4.4
	21–30	14.1	18.6	12.5	3.8	2			3		1	10	4	2	2	5	20	24	18	15	1.3	1.0	2.0	1.0	3.5	2.2	2.4	2.6	1.9
Oktbr.	1–10	9.0	13.6	5.1	6.7	6	2	1				10	21	22	8	5	3	11	17	5	2.8	2.7	3.1	39	3.2	4.0	3.2	2.6	2.8
	11–20	8.6	11.8	3.3	5.8	3	1	1				8	14	8	5	8	13	27	16	2	2.9	2.6	2.5	2.8	1.3	2.8	4.1	4.4	3.2
	21–31	2.8	6.8	−0.4	5.9	2	5					16	22	18	8	3	8	13	12		3.4	4.2	4.5	2.6	1.5	3.1	2.9	4.1	3.7
Novbr.	1–10	4.6	7.7	1.2	6.2	5	3	1				12	8	3	5	6	17	38	11	2	4.1	2.8	2.3	3.0	4.3	4.0	3.3	3.1	3.4
	11–20	4.4	8.2	−1.0	7.0	7	1	1				6	14		8	8	27	29	9		3.1	4.8		5.4	4.5	3.4	3.3	4.0	3.8
	21–30	4.9	7.0	1.0	7.5	3	2	1	4	5				4	8	11	43	34	1				7.0	5.2	4.1	3.5	3.6	4.0	3.9
Decbr.	1–10	3.6	6.8	−3.1	7.4	6		1	1	4		8		3	6	10	15	36	19	3	6.2		3.0	2.7	2.5	3.4	4.0	5.6	4.0
	11–20	1.2	5.3	−4.5	6.6	4	7	2	1	1		8	11	2	9	8	18	23	21		4.1	3.6	5.0	4.3	3.8	4.2	4.8	4.5	4.3
	21–31	1.6	4.6	−2.1	6.4	4	7		1	2		1	7	6	17	14	11	25	20		3.0	2.1	3.6	5.2	4.6	4.6	4.5	4.1	4.3
Januar		1.5	–	–	2.8	3	3		6	8		12	11	3	3	8	23	22	15	2	2.6	2.6	2.0	1.0	2.5	2.6	2.8	3.0	2.6
Februar		2.0	5.7	−2.3	8.0	10	7		13	12		3	1	5	21	18	33	13	4	1	3.2	1.5	1.2	4.1	3.4	2.4	2.9	5.6	3.0
Marts		3.2	6.9	−0.8	4.0	6	6		4	7		15	13	2	8	15	22	12	10	3	1.3	1.8	1.0	2.2	2.2	1.9	2.6	1.9	1.9
April		6.3	13.2	1.0	5.2	10	2	1	7	5		8	11	8	23	13	13	13	6	7	2.2	2.4	1.9	3.1	1.7	1.9	2.3	2.2	2.2
Maj		9.6	16.9	5.2	4.7	7		2	2		1	13	11	9	6	8	14	22	11	6	1.6	2.4	1.7	1.3	1.6	2.3	2.9	3.1	2.2
Juni		15.1	22.9	7.9	4.4	10					1	7	8	16	4	8	21	23	5	6	1.2	1.6	1.9	1.8	1.7	2.1	2.6	2.1	1.9
Juli		17.2	26.4	13.9	5.7	15		1	4		4	2	2	5	5	15	24	32	8	6	1.4	1.0	1.5	1.8	2.1	2.1	2.5	2.5	2.1
August		19.1	24.9	14.1	1.7	4			6		4	13	17	7	9	9	15	16	8	7	1.5	1.6	1.3	1.5	1.4	1.5	2.3	1.6	1.5
September		15.9	21.5	12.0	4.7	10			3		3	4	6	4	19	12	17	20	14	5	1.6	3.2	2.8	4.5	3.7	2.3	2.9	3.3	3.1
Oktober		6.7	13.6	−0.4	6.1	11	8	2				12	19	16	7	5	8	17	15	2	3.1	3.3	3.6	3.1	1.9	3.0	3.6	3.8	3.2
November		4.6	8.2	−1.0	6.9	15	6	3	4	5		6	7	3	7	8	29	34	7	1	3.8	4.1	4.9	4.8	4.3	3.5	3.4	3.5	3.7
December		2.1	6.8	−4.5	6.8	14	14	3	3	7		6	6	4	11	11	15	28	20	1	5.0	3.0	3.7	4.5	3.8	4.0	4.4	4.7	4.2
Aaret		8.6	26.4	–	5.1	115	46	12	52	44		8	10	7	10	11	19	21	10	4	2.2	2.5	2.3	3.3	2.6	2.5	3.0	3.2	2.6

1880 **STATION: KOBBERGRUNDEN.** *Misvisning = 13°*

	Overfladevandets						Overfladestrømmens																		
	Varme			Saltmængde			Retning (misv.) i p Ct									Fart (Kvartmil i Timen)									
	Middel	Max.	Min.	Middel	Max.	Min.	N	NE	E	SE	S	SW	W.	NW.	Stille	N	NE	E	SE	S	SW.	W.	NW	Middel	Max
Jan. 1_10	3.1	3.7	2.2	2.77	3.00	2.40	3	30		4	9	32	11	11		0.4	0.5		0.4	0.6	0.6	0.6	0.5	0.5	1.0
11_20	1.4	3.2	−0.3	2.66	2.91	2.41	10	16	2	18	8	38		8		0.5	0.5	0.3	0.5	0.7	0.5		0.5	0.5	1.0
21_31	0.1	1.3	−0.6	2.51	2.69	2.37	4	13		2	6	53	6	16		0.5	0.4		0.5	0.6	0.6	0.8	0.7	0.6	1.0
Febr. 1_10	1.4	2.2	0.7	2.50	2.76	2.30	5	33		2		41	4	15		0.6	0.6		0.3		0.7	0.9	0.7	0.7	1.5
11_20	0.7	1.4	−0.8	2.14	2.36	1.91	2	7		3	4	69	3	12		0.5	1.5		0.4	0.9	1.1	0.8	0.6	1.0	2.0
21_28	1.3	2.2	0.9	2.29	2.79	2.09	13	31	2	9	2	37	2	4		1.9	0.7	0.3	0.3	0.8	0.6	0.5	1.5	0.8	3.0
Marts 1_10	2.3	2.7	1.3	2.86	3.04	2.47		32		8	7	33		20			0.6		0.6	0.8	0.6		0.6	0.6	1.0
11_20	2.0	2.7	1.2	2.55	2.91	2.28	3	5		12	19	44	2	15		0.8	0.4		0.5	0.7	0.7	0.5	0.5	0.6	1.5
21_31	2.9	3.5	2.5	2.35	2.53	1.97		18	2	12	15	33	5	14	2		0.6	0.5	0.6	0.7	0.6	0.3	0.7	0.6	1.5
April 1_10	3.4	5.3	2.2	1.78	2.28	1.63	2	3		6	12	55	8	11	3	0.8	0.3		0.3	0.4	1.1	1.0	0.6	0.8	2.5
11_20	6.6	8.3	4.2	1.79	1.91	1.56	10	31	3	5	5	12	7	25	3	0.3	0.4	0.5	0.5	0.3	0.3	0.3	0.4	0.4	1.0
21_30	7.8	8.3	7.2	2.17	2.77	1.78	18	36	3	6	3	16	6	13		0.7	0.7	0.5	0.5	0.4	0.8	0.9	0.6	0.7	1.5
Maj 1_10	9.2	10.4	7.9	2.27	2.60	2.00	22	14	5	8	4	24	3	18	2	0.9	0.6	0.5	0.3	0.5	0.6	0.5	0.5	0.6	1.7
11_20	9.7	11.4	8.4	2.06	2.12	1.90	3	20		10	10	43	3	8	2	0.5	0.5		0.4	0.4	0.6	0.4	0.5	0.5	1.0
21_31	10.2	11.4	9.4	2.37	2.74	1.95	24	39		5		18	3	11		1.1	0.7		0.6		0.5	0.5	1.0	0.8	2.0
Juni 1_10	12.6	14.0	11.5	2.55	2.71	2.43	13	33	3	10	2	24	1	13		0.5	0.6	0.6	0.5	0.8	0.6	0.5	0.7	0.6	1.0
11_20	14.9	17.5	12.0	2.11	2.33	1.90	5	16	3	22	11	39		5		0.4	0.5	0.4	0.5	0.8	0.6		0.6	0.6	1.0
21_30	16.9	18.0	16.0	2.12	2.35	1.89	17	47		5	2	10	3	17		0.7	0.6		0.3	0.3	0.5	0.3	0.5	0.6	1.0
Juli 1_10	16.2	16.8	15.2	2.06	2.15	1.93	4	23	2	1	8	49	3	12		0.3	0.5	0.3	0.5	0.5	0.5	0.8	0.4	0.5	1.0
11_20	17.9	19.4	16.2	2.29	2.50	2.09	2	18	3	19	18	27	8	5		0.5	0.5	0.4	0.5	0.4	0.5	0.5	0.6	0.5	1.0
21_31	17.8	19.2	16.8	2.29	2.46	2.15	5	33		5	3	29	12	11	3	0.6	0.6		0.3	0.4	0.6	0.3	0.5	0.5	1.5
August 1_10	17.4	19.0	16.3	2.17	2.97	1.92	5	17		12	17	23	6	21		0.5	0.8		0.6	0.5	0.5	0.6	0.7	0.6	2.0
11_20	20.2	21.6	18.5	2.15	2.41	2.01	2	10		8	10	55	7	8		0.5	0.3		0.5	0.5	0.5	0.6	0.4	0.5	1.0
21_31	19.8	20.5	18.4	2.01	2.21	1.83	11	32		6	5	15		32		0.5	0.4		0.4	0.4	0.6		0.6	0.5	1.5
Septbr. 1_10	18.9	20.1	17.1	1.94	2.90	1.71	15	40		3	2	27		13		0.9	0.7		0.5	0.3	0.6		0.8	0.7	1.7
11_20	16.3	17.6	14.6	2.09	2.43	1.92	2	7		3	1	59		28		1.5	0.8		0.5	0.8	1.0		0.7	0.9	2.0
21_30	14.6	15.1	14.1	2.21	2.50	2.09	15	17	1	13	5	23	5	22		0.6	0.7	0.5	0.4	0.3	0.6	0.6	0.5	0.6	1.2
Oktbr. 1_10	12.7	14.1	11.7	2.41	2.54	2.34	2	10	1	8	5	51	6	15	3	0.8	0.4	0.3	0.4	0.6	0.7	0.4	0.6	0.6	1.8
11_20	10.8	11.7	9.1	2.53	2.58	2.38	15	33	2	3	5	26	5	9	2	0.7	0.6	0.3	0.3	0.4	0.5	0.4	0.8	0.5	1.8
21_31	7.0	9.4	6.6	2.63	2.81	2.60	5	20		9	12	48		6		0.5	0.6		0.4	0.5	0.7		0.6	0.6	1.0
Novbr. 1_10	5.9	6.9	4.6	2.79	2.92	2.66	15	13	2	8	10	25		27		0.7	0.5	0.5	0.6	0.7	0.6		0.5	0.6	1.0
11_20	5.7	6.6	4.6	2.75	2.95	2.57	10	27		11	1	37		15		0.5	0.6		0.5	1.5	0.7		0.6	0.6	1.5
21_30	4.8	5.6	3.4	2.75	2.89	2.66	20	30	2		5	39	1	3		0.5	0.4	0.5		0.3	0.7	0.5	0.5	0.5	1.0
Decbr. 1_10	4.8	5.4	4.0	2.80	3.08	2.66	27	23	2			28	3	17		0.5	0.6	0.3			0.5	0.5	0.6	0.5	1.0
11_20	4.2	5.6	2.5	3.07	3.14	2.99	2	30		10	28	29		2		0.8	0.4		0.3	0.5	0.5		0.3	0.4	1.0
21_31	3.2	4.9	2.1	2.95	3.15	2.85	5	29	2	14	11	32	3	6		0.6	0.4	0.3	0.4	0.5	0.7	0.5	0.5	0.5	1.5
Januar	1.5	3.7	−0.6	2.65	3.00	2.37	5	19	1	8	8	41	6	12		0.5	0.5	0.3	0.5	0.6	0.6	0.7	0.6	0.5	1.0
Februar	1.1	2.2	−0.8	2.31	2.79	1.91	6	24	1	5	2	49	3	10		1.4	0.7	0.3	0.3	0.9	0.9	0.8	0.8	0.8	3.0
Marts	2.4	3.5	1.2	2.58	3.04	1.97	1	18	1	11	14	37	2	16	1	0.8	0.6	0.5	0.6	0.7	0.7	0.3	0.6	0.6	1.5
April	5.9	8.3	2.2	1.91	2.77	1.56	10	23	2	6	7	28	7	16	2	0.6	0.5	0.5	0.5	0.3	0.9	0.7	0.5	0.6	2.5
Maj	9.7	11.4	7.9	2.23	2.74	1.95	17	25	2	8	5	28	3	12	1	1.0	0.6	0.5	0.4	1.0	0.5	0.5	0.7	0.6	2.0
Juni	14.8	18.0	11.5	2.26	2.71	1.89	12	32	2	12	5	24	1	12		0.6	0.6	0.5	0.5	0.7	0.6	0.3	0.6	0.6	1.0
Juli	17.3	19.4	15.2	2.21	2.50	1.93	3	25	1	8	9	35	8	9	1	0.5	0.6	0.4	0.4	0.4	0.5	0.4	0.5	0.5	1.5
August	19.2	21.6	16.3	2.11	2.97	1.83	6	20		9	10	31	4	21		0.5	0.5		0.5	0.5	0.5	0.6	0.6	0.5	2.0
September	16.6	20.1	14.1	2.08	2.90	1.71	11	21		6	3	36	2	21		0.8	0.7	0.5	0.4	0.4	0.8	0.6	0.7	0.7	2.0
Oktober	10.1	14.1	6.6	2.52	2.81	2.34	7	21	1	7	8	42	3	10	2	0.6	0.6	0.3	0.4	0.5	0.6	0.4	0.6	0.6	1.8
November	5.5	6.9	3.4	2.76	2.95	2.57	15	23	1	6	5	34		15		0.5	0.5	0.5	0.5	0.6	0.6	0.5	0.5	0.6	1.5
December	4.0	5.6	2.1	2.94	3.15	2.66	11	27	1	8	13	30	2	8		0.5	0.4	0.3	0.5	0.5	0.5	0.5	0.6	0.5	1.5
Aaret	9.0	21.6	−0.8	2.38	3.15	1.56	9	23	1	8	7	34	3	14	1	0.6	0.6	0.4	0.5	0.5	0.7	0.6	0.6	0.6	3.0

1880 **STATION: KOBBERGRUNDEN.**

		Vandets Varme (i Dybden)																	
		8 Meter			11 Meter			15 Meter			17 Meter			Meter			Meter		
		Middel.	Max.	Min.	Middel	Max.	Min.	Middel	Max	Min.	Middel	Max.	Min.	Middel	Max.	Min.	Middel	Max.	Min.
Jan.	1 – 10																		
	11 – 20																		
	21 – 31																		
Febr.	1 – 10																		
	11 – 20																		
	21 – 28																		
Marts	1 – 10																		
	11 – 20	2.6	3.0	2.4	2.7	3.1	2.3												
	21 – 31	3.3	3.8	2.9	3.2	3.7	2.8												
April	1 – 10	3.2	3.8	2.6	3.4	3.8	3.2	3.1	3.4	2.9	3.3	3.5	3.0						
	11 – 20	4.4	6.2	3.4	3.7	4.8	3.3	3.3	3.7	2.9	3.5	3.8	2.8						
	21 – 30	6.7	7.1	6.0	5.6	7.3	3.7	5.1	7.5	3.6	5.0	6.6	3.6						
Maj	1 – 10	7.8	8.7	7.2	7.3	8.5	7.0	6.5	6.8	6.2	6.2	6.5	5.9						
	11 – 20	9.6	10.9	8.5	6.9	10.4	5.9	6.2	8.7	5.1	5.9	7.6	4.9						
	21 – 31	9.9	10.5	9.6	8.7	9.8	7.3	8.0	10.0	5.5	7.5	9.6	5.3						
Juni	1 – 10	11.8	12.7	10.6	10.0	12.2	9.3	9.2	10.4	8.8	8.9	9.5	8.5						
	11 – 20	13.4	15.0	11.8	11.1	12.5	10.2	9.9	10.7	9.2	9.2	10.1	8.0						
	21 – 30	13.6	17.0	10.7	11.6	17.0	9.6	10.5	12.6	9.4	9.8	11.2	8.4						
Juli	1 – 10	15.7	17.0	14.6	14.7	15.9	12.9	14.4	15.5	11.3	14.2	15.3	11.1						
	11 – 20	17.4	19.1	15.4	16.4	17.9	14.8	15.8	17.1	14.6	15.5	16.4	14.4						
	21 – 31	17.5	18.3	16.3	16.2	16.9	14.8	16.0	16.9	15.0	15.7	16.8	14.8						
August	1 – 10	17.2	18.0	16.7	16.6	17.1	16.3	16.9	17.2	16.6	16.8	17.0	16.4						
	11 – 20	19.0	20.2	18.0	17.2	18.0	16.8	17.0	17.4	16.2	16.6	17.2	15.2						
	21 – 31	20.3	21.5	18.5	17.3	18.7	16.3	16.2	17.4	14.6	15.3	16.7	13.6						
Septbr.	1 – 10	19.1	19.7	18.0	17.9	19.3	17.1	17.3	18.7	15.1	16.6	18.4	13.6						
	11 – 20	16.5	18.0	15.1	16.0	17.7	13.6	16.0	17.6	13.6	15.8	17.4	13.4						
	21 – 30	15.1	16.0	14.5	14.8	15.4	14.3	15.3	15.9	14.8	15.1	15.8	14.6						
Oktbr.	1 – 10	13.7	15.2	12.2	14.3	14.9	13.2	14.9	15.3	14.2	14.9	15.3	14.5						
	11 – 20	11.3	12.4	10.5	11.8	14.6	10.7	12.8	15.0	11.2	12.9	14.7	11.1						
	21 – 31	8.4	10.0	7.5	8.6	9.9	7.3	10.5	12.5	7.9	10.2	12.4	8.0						
Novbr.	1 – 10	6.5	7.2	5.2	6.9	8.6	6.1	7.7	9.6	7.0	7.9	9.7	6.9						
	11 – 20	6.8	7.6	5.6	7.0	9.0	6.1	8.0	9.4	6.5	8.1	9.4	6.4						
	21 – 30	5.2	6.3	3.9	5.9	7.7	4.7	7.3	8.3	6.1	7.4	8.2	6.5						
Decbr.	1 – 10	5.2	6.0	4.0	5.3	6.5	4.5	6.0	7.5	4.9	6.0	7.4	4.8						
	11 – 20	4.4	5.6	3.0	4.1	5.1	2.8	4.8	6.5	2.5	5.0	6.4	2.3						
	21 – 31	4.3	5.8	2.5	4.2	6.0	2.5	4.8	6.6	2.8	4.8	6.8	2.9						
Januar																			
Februar																			
Marts																			
April		4.8	7.1	2.6	4.2	7.3	3.2	3.9	7.5	2.9	3.9	6.6	2.8						
Maj		9.1	10.9	7.2	7.7	10.4	5.9	6.9	10.0	5.1	6.5	9.6	4.9						
Juni		12.9	17.0	10.6	10.9	17.0	9.3	9.9	12.6	8.8	9.3	11.2	8.0						
Juli		16.9	19.1	14.6	15.8	17.9	12.9	15.4	17.1	11.3	15.1	16.8	11.1						
August		18.9	21.5	18.5	17.0	18.7	16.3	16.7	17.4	14.6	16.3	17.2	13.6						
September		16.9	19.7	14.5	16.2	19.3	13.6	16.2	18.7	13.6	15.9	18.4	13.4						
Oktober		11.1	15.2	7.5	11.6	14.9	7.3	12.7	15.3	7.9	12.7	15.3	8.0						
November		6.2	7.6	3.9	6.6	9.0	4.7	7.7	9.6	6.1	7.8	9.7	6.4						
December		4.6	6.0	2.5	4.5	6.5	2.5	5.2	7.5	2.5	5.3	7.4	2.3						
Aaret		–	–	–	–	–	–	–	–	–	–	–	–						

1880. **STATION: KOBBERGRUNDEN.**

	Vandets Saltmængde (i Dybden)																	
	8 Meter			11 Meter			15 Meter			17 Meter			Meter			Meter		
	Middel	Max.	Min.	Middel	Max.	Min.	Middel	Max	Min.	Middel	Max.	Min.	Middel	Max.	Min.	Middel	Max.	Min.
Jan. 1–10																		
11–20																		
21–31																		
Febr. 1–10	2.74	3.20	2.38	2.95	3.30	2.57	3.18	3.35	2.94	3.26	3.36	2.98						
11–20	2.71	3.38	2.01	3.07	3.42	2.44	3.14	3.45	2.53	3.22	3.44	2.91						
21–28	2.40	2.82	2.12	2.54	2.86	2.19	2.75	3.25	2.44	2.80	3.35	2.45						
Marts 1–10	2.96	3.04	2.88	3.03	3.13	2.96	3.05	3.17	3.00	3.11	3.22	3.07						
11–20	2.73	3.01	2.50	2.90	3.20	2.56	3.01	3.27	2.73	3.16	3.30	2.89						
21–31	2.46	2.50	2.38	2.70	3.24	2.48	3.04	3.33	2.73	3.18	3.35	2.89						
April 1–10	1.90	1.96	1.78	2.81	3.17	2.39	2.96	3.32	2.61	3.11	3.31	2.79						
11–20	2.11	2.46	1.77	2.61	3.15	2.04	2.96	3.17	2.40	3.10	3.26	2.92						
21–30	2.34	3.06	1.87	2.72	3.27	2.00	3.07	3.48	2.62	3.20	3.58	2.90						
Maj 1–10	2.63	2.92	2.40	3.14	3.40	2.83	3.34	3.48	3.07	3.42	3.54	3.34						
11–20	2.17	2.47	2.08	3.09	3.42	2.13	3.23	3.41	2.58	3.40	3.52	3.26						
21–31	2.56	2.83	2.05	2.78	3.38	2.28	3.09	3.42	2.30	3.21	3.52	2.42						
Juni 1–10	2.68	2.93	2.43	2.94	3.09	2.50	3.13	3.20	3.00	3.20	3.31	3.12						
11–20	2.32	2.47	2.11	2.78	3.08	2.38	3.05	3.19	2.74	3.13	3.22	2.85						
21–30	2.54	3.03	2.08	2.90	3.16	2.10	3.15	3.22	3.04	3.17	3.29	2.78						
Juli 1–10	2.35	2.79	2.00	2.84	3.12	2.04	3.11	3.24	2.82	3.22	3.30	3.17						
11–20	2.05	3.13	1.84	2.23	3.26	1.86	2.72	3.28	1.99	3.04	3.28	2.85						
21–31	2.34	2.75	1.92	2.91	3.12	1.91	3.15	3.19	2.95	3.21	3.23	3.10						
August 1–10	2.68	2.69	2.45	2.86	2.95	2.72	2.96	3.06	2.77	3.01	3.13	2.78						
11–20	2.38	2.51	2.33	2.86	3.04	2.67	3.06	3.17	2.98	3.10	3.19	3.02						
21–31	2.17	2.69	1.88	2.85	3.11	2.63	3.13	3.18	3.01	3.19	3.24	3.11						
Septbr. 1–10	2.33	3.00	1.74	2.78	3.13	1.98	3.03	3.20	2.62	3.14	3.26	2.89						
11–20	2.68	3.23	1.97	2.78	3.28	2.00	3.05	3.39	2.13	3.07	3.39	2.83						
21–30	2.41	3.00	2.13	2.54	3.13	2.24	2.83	3.22	2.39	2.99	3.31	2.55						
Oktbr. 1–10	2.61	3.13	2.37	3.02	3.31	2.41	3.18	3.35	2.90	3.24	3.35	2.93						
11–20	2.57	2.72	2.41	2.89	3.29	2.47	2.99	3.35	2.52	3.06	3.36	2.57						
21–31	2.73	2.84	2.52	2.82	3.02	2.62	3.02	3.29	2.65	3.11	3.32	2.77						
Novbr. 1–10	2.84	2.93	2.69	2.98	3.25	2.90	3.02	3.33	2.91	3.09	3.41	2.94						
11–20	2.87	3.02	2.61	3.04	3.35	2.77	3.12	3.38	2.89	3.18	3.38	3.00						
21–30	2.79	2.93	2.69	2.90	3.26	2.74	3.10	3.30	2.80	3.19	3.31	3.05						
Decbr. 1–10	2.87	3.10	2.69	2.97	3.12	2.69	3.06	3.20	2.83	3.14	3.23	3.05						
11–20	3.09	3.16	3.01	3.12	3.22	3.08	3.14	3.24	3.10	3.15	3.27	3.11						
21–31	3.05	3.23	2.86	3.13	3.31	2.99	3.17	3.33	3.03	3.21	3.37	3.04						
Januar																		
Februar	2.62	3.38	2.01	2.85	3.42	2.19	3.02	3.45	2.44	3.09	3.44	2.45						
Marts	2.72	3.04	2.38	2.88	3.24	2.48	3.03	3.33	2.73	3.15	3.35	2.89						
April	2.12	3.06	1.77	2.71	3.27	2.00	3.00	3.48	2.40	3.14	3.58	2.79						
Maj	2.45	2.92	2.05	3.00	3.42	2.13	3.22	3.48	2.30	3.34	3.54	2.42						
Juni	2.51	3.03	2.08	2.87	3.16	2.10	3.11	3.22	2.74	3.17	3.31	2.78						
Juli	2.25	3.13	1.84	2.66	3.26	1.86	2.99	3.28	1.99	3.16	3.28	2.85						
August	2.41	2.69	1.88	2.86	3.11	2.63	3.05	3.18	2.77	3.10	3.24	2.78						
September	2.41	3.23	1.74	2.70	3.28	1.98	2.96	3.39	2.13	3.07	3.39	2.83						
Oktober	2.69	3.13	2.37	2.91	3.31	2.41	3.06	3.35	2.52	3.13	3.36	2.57						
November	2.83	3.02	2.61	2.97	3.35	2.74	3.08	3.38	2.80	3.15	3.41	2.94						
December	3.00	3.23	2.69	3.07	3.31	2.69	3.12	3.33	2.83	3.17	3.37	3.04						
Aaret	–	–	–	–	–	–	–	–	–	–	–	–						

1880. **STATION: ANHOLTS KNOB.** *Misvisning – 12°.*

	Luftens Varme			Skydække	Antal Dage med						Vindens Retning (misv.) i p Ct.									Vindens Styrke (Skala 0–12)								
	Middel	Max.	Min.	Middel	H	S	H	D	Tg	T	N	NE	E	SE	S	SW	W	NW	Stille	N	NE	E	SE	S	SW	W	NW	Middel
Jan. 1–10	2.9			4.5	2			2	4		9	2		5	7	16	32	27	2	1.0	1.0		1.0	2.7	2.8	3.0	3.6	2.7
11–20	−0.7			4.5		3			2		31	20	5	2		1	11	18	12	3.5	3.1	1.8	1.0		1.0	3.5	3.1	2.8
21–31	−0.6			5.4		1		7	2		7	6	2	5	16	45	12	3	4	3.3	2.6	1.0	1.0	2.6	2.5	2.5	4.0	2.4
Febr. 1–10	(0.0)			(6.7)	(3)			(9)	(6)				1	6	18	57	18					3.0	3.6	5.2	4.0	4.1		4.2
11–20	0.6			6.9	2	4		7	5				4	58	18	16			3			1.2	5.2	2.2	2.6			3.9
21–28	2.2			6.3	3	3		9			4	2	4	3	3	28	31	19	7	4.8	1.0	1.0	1.0	1.0	2.9	4.2	5.2	3.4
Marts 1–10	2.2			4.8	5	1	2	1	1		6	4	3	6	11	32	29	10		2.4	2.6	3.3	1.9	2.5	2.8	2.6	3.4	2.7
11–20	1.9			1.4							34	18	3	4	17	6	3	12	3	1.8	1.9	1.7	3.0	3.2	2.0	3.0	1.6	2.1
21–31	2.7			5.5					4		15	2	3	19	10	11	20	10	11	1.0	1.0	1.7	2.9	2.5	1.7	1.6	1.5	1.7
April 1–10	3.2	8.3	0.3	8.3	2	1			1		14	10	6	66	1			2	2	1.6	2.2	1.6	4.0	3.0			2.0	3.2
11–20	7.4	14.6	2.6	5.9	2			4	2		8	12	8	19	10	4	6	5	28	1.1	1.2	1.2	1.3	1.9	1.0	1.0	1.0	0.9
21–30	7.6	12.3	4.1	6.4	3			1			8	10	1	1	8	17	36	18	2	2.5	3.7	5.0	2.0	1.6	1.6	2.7	2.4	2.4
Maj 1–10	9.2	16.3	6.5	4.0	1						12	4	13	9	9	10	10	27	7	1.1	1.8	1.5	1.5	1.2	1.3	1.8	2.6	1.6
11–20	9.7	16.2	4.9	5.0	4		1	3	1		15	23	8	9		8	11	21	7	1.7	2.5	2.9	1.2		2.3	2.5	1.1	1.8
21–31	11.0	13.7	8.3	4.7	4			2	1		8		6	5	11	14	39	17		1.2		1.5	1.9	1.7	2.6	3.0	3.6	2.6
Juni 1–10	12.5	18.5	8.7	5.5	5		1			1	3	11	17	5	6	15	26	15	3	1.3	1.2	1.6	1.3	2.9	2.7	3.1	2.1	2.2
11–20	16.4	22.1	10.9	3.4	1						12	3	33	12	5	3	3	20	8	1.0	2.3	0.5	2.3	2.0	1.0	1.0	1.0	1.5
21–30	16.9	19.7	13.9	5.7	5				3		4	4	1	1	7	18	49	8	8	1.0	1.0	1.0	1.0	1.6	2.3	2.4	1.2	1.9
Juli 1–10	16.9	19.6	14.7	6.8	8			2	1	1		2	5	15	27	25	24	3			1.5	1.5	2.3	2.1	1.7	2.4	2.3	2.1
11–20	18.8	23.5	15.1	3.2	3			1	1	1	3	5		2	9	37	24	8	12	2.3	1.0		1.0	1.0	1.9	2.3	2.1	1.6
21–31	17.4	21.6	14.8	6.5	5					3	5		2	5	8	20	28	27	5	1.0		1.0	1.3	2.4	2.4	2.9	1.9	2.1
August 1–10	17.2	20.7	14.6	4.5	2			3			10	8	1	1	5	13	28	28	7	1.4	1.1	1.0	1.0	1.3	1.3	2.2	1.6	1.5
11–20	21.1	24.7	17.3	3.1	3						19	26	9	3	7	3	4	11	18	1.4	1.7	1.3	1.0	1.0	1.0	1.0	1.0	1.1
21–31	19.3	22.3	16.8	1.2							8	8	5	19	8	15	20	13	5	1.6	1.8	1.6	2.1	2.0	1.4	1.2	1.2	1.5
Septbr. 1–10	18.5	22.3	14.6	5.2	2			3		1	3	2	5	8	13	11	28	32		1.3	1.5	2.0	3.0	2.4	1.3	2.5	3.6	2.7
11–20	15.2	18.7	12.1	7.5	4					1	1	7	10	38	25	13	2	4		1.0	7.0	4.2	5.7	4.8	3.7	3.0	2.2	4.9
21–30	14.1	16.9	12.4	5.6	2			2			10	3	2	5	7	15	21	28	10	1.5	1.0	3.0	1.0	2.1	2.2	1.4	3.2	1.9
Oktbr. 1–10	9.2	13.6	5.6	7.2	6		1		1		16	11	27	5	2	6	14	20		2.5	2.7	3.2	4.7	2.0	1.4	2.2	3.1	2.8
11–20	8.5	12.1	4.6	5.1	2	1	1				8	6	9	13	7	7	29	20	2	2.4	2.3	2.8	3.0	2.3	1.9	4.2	4.1	3.3
21–31	3.0	7.6	−0.3	5.8	1	5	1	2			20	18	15	8	3	6	13	13	3	2.7	4.0	5.1	3.8	1.3	2.1	3.1	4.9	3.5
Novbr. 1–10	4.8	8.1	0.6	6.2	3	2			1		13	3	3	5	5	10	39	20	2	2.4	2.5	3.0	2.5	4.5	2.5	3.6	2.3	3.0
11–20	4.6	8.6	−1.9	7.1	5	2		1	4		12	8	1	8	5	27	24	15	2	3.4	3.6	3.0	4.6	3.5	2.8	2.4	3.4	3.2
21–30	5.1	7.3	1.6	6.8	4	2		3	4				2	9	5	49	32	3				5.0	3.8	3.5	2.8	2.8	3.0	2.9
Decbr. 1–10	3.9	6.9	−3.3	6.6	5	1			4		10	1	3	5	7	10	32	29	3	4.1	3.0	3.0	2.3	2.0	2.2	3.2	4.5	3.3
11–20	2.0	4.8	−4.1	5.7	2	5		2	1		15	3	3	8	8	18	22	23		1.8	3.0	5.0	3.4	3.8	3.3	3.3	3.6	3.2
21–31	1.9	4.6	−2.0	6.0	4	6		2	2		4	3	5	18	11	13	22	24		1.6	2.3	2.7	3.8	3.8	3.8	4.3	3.4	3.6
Januar	0.5	–	–	4.8	2	4		9	8		15	9	2	4	8	21	18	15	6	3.0	2.8	1.6	1.0	2.6	2.5	3.0	3.4	2.6
Februar	(0.9)	–	–	(6.6)	(8)	(7)		(25)	(11)		1	1	3	23	14	34	16	6	3	4.8	1.0	1.3	4.9	3.6	3.5	4.2	5.2	3.9
Marts	2.3	–	–	3.9	5	1		1	5		18	8	3	10	12	16	17	10	5	1.6	2.0	2.2	2.7	2.8	2.4	2.2	2.2	2.1
April	6.1	14.6	0.3	6.9	7	1	2	5	3		10	11	5	29	6	7	14	8	11	1.7	2.3	2.6	3.4	1.8	1.4	2.4	2.1	2.2
Maj	10.0	16.3	4.9	4.6	9			5	2		11	9	9	8	7	10	20	22	4	1.4	2.4	1.9	1.5	1.5	2.1	2.5	2.4	2.0
Juni	15.2	22.1	8.7	4.8	11		1		3	1	6	6	17	6	6	12	26	14	7	1.0	1.3	1.9	2.0	2.1	2.3	2.6	1.4	1.9
Juli	17.7	23.5	14.7	5.5	16		1	3	2	5	3	2	2	7	15	27	26	13	5	1.1	1.1	1.3	1.9	1.9	2.0	2.6	2.0	1.9
August	19.2	24.7	14.6	2.9	5			3			12	13	5	8	7	10	17	17	10	1.4	1.6	1.5	1.9	1.5	1.3	1.7	1.4	1.4
September	15.9	22.3	12.1	6.1	8			5		2	5	4	6	17	14	13	17	21	3	1.4	4.5	3.4	4.8	3.7	2.4	2.1	3.3	3.2
Oktober	6.9	13.6	−0.3	6.0	9	6	3	2	1		15	12	17	9	4	6	19	17	2	2.5	3.3	3.7	3.5	1.9	1.8	3.4	4.0	3.2
November	4.9	8.6	−1.9	6.7	12	6		4	9		8	4	2	7	5	29	32	13	1	2.8	3.4	3.7	3.8	3.8	3.0	3.0	2.8	3.0
December	2.6	6.9	−4.1	6.1	11	12		4	7		9	2	4	11	9	14	25	25	1	2.6	2.7	3.3	3.5	3.3	3.2	3.6	3.9	3.4
Aaret	8.5	–	–	5.4	103	37	7	66	51	8	10	7	6	11	9	17	21	15	5	2.0	2.4	2.4	3.4	2.7	2.5	2.8	2.9	2.6

1880. STATION: ANHOLTS KNOB. *Misvisning _ 12°.*

	Overfladevandets						Overfladestrømmens																		
	Varme			Saltmængde			Retning (misv.) i p Ct									Fart (Kvartmil i Timen)									
	Middel	Max.	Min.	Middel	Max.	Min.	N	NE	E	SE	S	SW	W.	NW.	Stille	N	NE	E	SE	S	SW.	W.	NW	Middel	Max
Jan. 1–10	2.6	3.1	1.6	2.37	2.45	2.28	9					2	6	77	6	0.8					0.5	0.3	0.4	0.4	1.2
11–20	1.2	2.1	0.1	2.33	2.40	2.22	4	2		6	16	26	5	29	12	0.2	0.3		0.1	0.3	0.5	0.3	0.2	0.3	1.0
21–31	0.1	0.6	-0.4	2.28	2.43	2.16	4	5		4	4	24	31	29		0.0	0.3		0.3	0.4	0.4	0.3	0.3	0.3	–
Febr. 1–10	(0.2)	–	–	(2.17)	–	–						(10)		(30)	(60)						(0.3)		(0.3)	(0.1)	(0.8)
11–20	0.4	0.8	0.1	2.07	2.10	1.92	2	2	7		6	64	9	4	7	0.5	0.5	0.5		0.3	1.0	0.3	0.4	0.8	2.8
21–28	1.2	1.7	0.6	2.16	2.38	1.91			2		4	25	14	46	9			0.3		0.4	0.4	0.6	1.0	0.7	2.5
Marts 1–10	1.8	2.1	1.3	2.38	2.53	2.28	3			1	1	9	22	46	18	0.5			0.3	0.3	0.6	0.4	0.5	0.4	1.5
11–20	1.7	2.5	1.1	2.34	2.40	1.97					4	64	10	12	10					0.3	0.3	0.3	0.3	0.3	0.5
21–31	2.7	3.1	2.5	2.11	2.29	1.80	5				2	20	14	46	14	0.4				0.3	0.3	0.3	0.3	0.3	0.6
April 1–10	2.7	3.5	2.1	1.77	1.98	1.55	10	2		2	7	45	11	23	2	0.6	0.3		0.3	0.7	0.6	0.8	0.5	0.6	1.3
11–20	5.2	7.0	3.7	1.63	1.71	1.55	9				3	9	6	39	33	0.4				0.3	0.4	0.3	0.3	0.2	0.7
21–30	6.9	7.3	6.6	1.76	1.95	1.54	48	2				19	4	25	2	0.9	0.3				0.4	0.3	0.6	0.7	1.5
Maj 1–10	8.4	9.8	7.1	1.87	1.96	1.80	5	12	7	15		12	9	31	10	0.3	0.3	0.3	0.3		0.3	0.4	0.3	0.3	0.4
11–20	9.7	10.9	7.9	1.80	1.95	1.51	5	2		5	3	37	8	14	27	0.4	0.5		0.3	0.7	0.3	0.3	0.4	0.3	1.0
21–31	10.5	11.8	9.4	1.95	2.16	1.61	11	7				12	23	29	18	0.3	0.3				0.3	0.3	0.3	0.3	1.0
Juni 1–10	12.8	14.1	11.8	1.94	2.13	1.65		3	2	3	8	18	8	53	7		0.3	0.3	0.5	0.3	0.3	0.3	0.4	0.3	0.5
11–20	14.8	16.9	12.6	1.85	2.05	1.67	7	3	3		7	51	4	23	2	0.3	0.3	0.3		0.5	0.3	0.3	0.3	0.4	0.5
21–30	16.6	18.5	15.1	1.65	1.78	1.44	8	8	1	1		3	5	59	17	0.3	0.3	0.3	0.3		0.3	0.3	0.3	0.2	0.5
Juli 1–10	16.8	17.5	16.3	1.73	1.86	1.64	4					8	13	51	13	0.3					0.4	0.3	0.3	0.3	0.5
11–20	18.5	20.5	16.5	1.75	1.79	1.69	6				5	10	13	45	22	0.4				0.3	0.3	0.3	0.3	0.2	0.5
21–31	18.1	18.6	17.3	1.81	2.01	1.74	16	7		3		9	13	49	3	0.3	0.3		0.3		0.3	0.3	0.3	0.3	0.8
August 1–10	17.8	18.4	17.1	1.85	1.93	1.77	19					4	5	65	7	0.7					0.3	0.3	0.5	0.5	2.1
11–20	20.0	21.3	18.7	1.80	1.84	1.52	27	2			12	28	2	15	15	0.3	0.3			0.3	0.3	0.4	0.3	0.2	0.5
21–31	20.1	21.1	19.5	1.63	1.64	1.51	8	2		5	5	24	2	43	11	0.3	0.3		0.4	0.4	0.3	0.3	0.3	0.3	0.5
Septbr. 1–10	18.8	20.1	17.1	1.54	1.77	1.27	13	3				2	6	73	3	0.9	0.5				0.3	1.5	0.8	0.8	2.0
11–20	16.3	17.8	14.9	1.80	2.01	1.64	3					62	11	24		0.3					1.5	1.3	0.8	1.2	2.0
21–30	14.6	14.9	14.2	2.01	2.11	1.91	12	2				2	12	47	27	0.6	0.3				0.3	0.3	0.3	0.3	1.0
Oktbr. 1–10	12.5	14.1	11.3	2.33	2.37	2.29	18	6		6	15	23	6	23	3	0.9	0.3		0.4	0.6	0.5	0.3	0.3	0.5	1.3
11–20	10.8	11.4	9.6	2.30	2.48	2.15	5	1		3	4	26	18	30	13	0.3	0.3		0.3	0.3	0.3	0.3	0.4	0.3	0.5
21–31	8.0	9.1	7.1	2.40	2.47	2.32	4	2			14	39	12	23	8	0.4	0.3			0.7	0.6	0.3	0.6	0.5	1.8
Novbr. 1–10	6.3	6.9	5.6	2.46	2.62	2.34	3	2			5	13	23	42	13	0.4	0.5			0.3	0.6	0.3	0.4	0.3	0.8
11–20	6.3	6.6	5.6	2.67	2.85	2.57	8					34	19	39		0.5					0.7	0.3	0.4	0.5	1.4
21–30	5.5	5.8	5.1	2.75	2.79	2.74	1				4	29	23	28	15	0.3				0.5	0.5	0.4	0.3	0.3	0.5
Decbr. 1–10	5.1	5.6	4.1	2.71	2.78	2.69	4				4	22	6	34	30	0.3				0.3	0.4	0.3	0.3	0.2	0.5
11–20	3.6	4.9	2.3	2.87	2.94	2.79	9	1			2	21	25	31	12	0.3	0.3			0.3	0.4	0.3	0.3	0.3	0.8
21–31	3.1	3.7	1.3	2.75	2.91	2.30	19	2		2	10	36	11	18	3	0.6	0.3		0.3	0.6	0.5	0.7	0.7	0.5	2.3
Januar	1.2	3.1	-0.4	2.33	2.45	2.16	5	3		3	6	18	15	45	6	1.9	0.3		0.2	0.3	0.4	0.3	0.5	0.3	1.2
Februar	(0.6)	–	–	2.13	–	–	1	1	4		4	43	10	25	12	0.5	0.5	0.5		0.3	0.8	0.5	0.9	0.7	–
Marts	2.1	3.1	1.1	2.28	2.53	1.80	3				2	31	15	35	14	0.5			0.3	0.3	0.4	0.4	0.4	0.3	1.5
April	4.9	7.3	2.1	1.72	1.98	1.54	23	1		1	3	24	7	29	12	0.8	0.3		0.3	0.6	0.5	0.5	0.4	0.5	1.5
Maj	9.5	11.8	7.1	1.87	2.16	1.51	7	7	2	6	1	20	13	25	18	0.5	0.3	0.3	0.3	0.7	0.3	0.3	0.3	0.3	1.0
Juni	14.7	18.5	11.8	1.81	2.13	1.44	5	5	2	1	5	24	6	45	8	0.3	0.3	0.3	0.5	0.4	0.3	0.3	0.3	0.3	0.5
Juli	17.8	20.5	16.3	1.76	2.01	1.64	13	2		1	2	9	13	48	12	0.3	0.3		0.3	0.3	0.3	0.3	0.3	0.3	0.8
August	19.3	21.3	17.1	1.76	1.93	1.51	18	1		2	5	19	3	41	11	0.4	0.3		0.4	0.5	0.3	0.3	0.4	0.3	2.1
September	16.6	20.1	14.2	1.78	2.11	1.27	9	2				22	9	48	10	0.7	0.4				1.4	0.9	0.6	0.8	2.0
Oktober	10.4	14.1	7.1	2.34	2.48	2.15	9	3		3	11	29	12	25	8	0.7	0.3		0.3	0.6	0.5	0.3	0.5	0.4	1.8
November	6.0	6.9	5.1	2.63	2.85	2.34	4	1			3	26	21	36	9	0.4	0.5			0.4	0.5	0.3	0.4	0.4	1.4
December	3.9	5.6	1.3	2.78	2.94	2.30	11	1		1	5	26	14	27	15	0.5	0.3		0.3	0.5	0.4	0.4	0.4	0.4	2.3
Aaret	8.9	21.3	–	2.10	–	–	9	2	1	2	4	24	11	36	11	0.5	0.3	0.3	0.3	0.4	0.5	0.4	0.4	0.4	2.3

1880. **STATION: ANHOLTS KNOB.**

		Vandets Varme (i Dybden)																	
		8 Meter			11 Meter			15 Meter			19 Meter			23 Meter			28 Meter		
		Middel	Max.	Min.	Middel	Max.	Min.	Middel	Max.	Min.	Middel	Max.	Min.	Middel	Max.	Min.	Middel	Max.	Min.
Jan.	1–10																		
	11–20																		
	21–31																		
Febr.	1–10																		
	11–20																		
	21–28																		
Marts	1–10																		
	11–20	1.9	2.4	1.5													3.7	3.9	3.5
	21–31	3.0	3.4	2.6													3.7	3.9	3.6
April	1–10	2.8	3.4	2.6	2.9	3.0	2.7	3.3	3.6	2.9	3.5	3.8	3.2	3.8	4.0	3.6	4.0	4.2	3.8
	11–20	4.1	5.7	3.4	3.2	3.6	3.0	3.7	4.2	3.4	4.0	4.3	3.8	4.1	4.3	3.9	4.0	4.2	3.8
	21–30	6.0	7.1	3.5	4.3	6.4	3.5	4.5	5.0	3.6	4.4	4.5	4.0	4.4	4.5	4.0	4.3	4.4	4.1
Maj	1–10	7.7	8.5	7.0	6.2	8.1	4.9	5.6	6.5	5.2	4.8	5.9	4.5	4.6	5.4	4.5	4.4	4.4	4.4
	11–20	9.5	10.2	8.1	7.5	8.4	5.9	5.8	6.0	5.5	5.1	5.2	5.0	4.9	5.0	4.7	4.6	4.7	4.4
	21–31	10.2	11.4	8.5	8.9	11.3	5.4	8.3	10.4	5.5	6.3	8.5	5.0	5.6	7.1	5.0	5.0	5.9	4.7
Juni	1–10	12.2	13.0	11.1	11.6	12.9	10.6	10.6	11.5	9.5	8.4	9.3	7.4	7.1	8.5	5.5	6.1	7.4	4.9
	11–20	13.1	14.7	11.6	12.2	14.1	11.3	11.0	12.2	9.2	8.5	9.5	7.4	7.4	8.6	5.6	5.9	7.3	5.1
	21–30	15.2	17.4	14.1	13.4	15.7	10.0	11.2	14.6	9.4	8.9	10.1	8.0	7.7	8.5	7.0	6.0	6.9	5.3
Juli	1–10	16.2	17.0	15.2	14.1	16.4	11.4	11.7	13.5	10.5	10.8	13.3	9.9	10.2	13.2	9.0	8.9	10.9	7.7
	11–20	17.5	18.8	16.8	16.5	18.0	13.0	14.6	16.1	11.7	13.2	15.2	10.0	12.1	14.2	9.9	10.8	13.5	9.4
	21–31	18.1	18.5	18.0	17.0	18.2	15.0	16.0	17.5	14.5	15.2	16.0	14.5	14.7	15.2	14.2	13.7	14.0	12.5
August	1–10	17.1	18.3	17.0	17.1	18.0	16.8	17.6	18.0	17.3	16.7	17.2	16.0	15.6	16.6	14.9	13.5	15.0	13.3
	11–20	19.2	20.0	18.6	18.2	19.3	17.8	17.3	18.2	17.2	16.0	17.0	15.4	14.0	15.7	12.5	10.8	12.6	8.2
	21–31	20.1	20.6	19.4	18.9	20.3	17.6	18.2	19.5	17.2	15.5	17.1	12.7	13.4	13.6	11.0	9.9	11.4	9.1
Septbr.	1–10	19.5	20.4	19.1	19.3	20.2	18.0	18.3	20.6	16.8	14.3	16.4	13.0	11.9	14.0	10.2	9.9	11.7	8.6
	11–20	16.7	18.0	15.1	17.0	18.2	16.0	17.5	18.6	16.0	16.0	17.3	14.5	14.8	16.2	14.0	13.5	15.5	12.3
	21–30	15.1	15.4	14.9	15.5	16.1	14.4	16.1	17.2	15.0	14.7	15.6	13.5	13.8	14.5	12.4	11.1	13.5	10.6
Oktbr.	1–10	13.6	14.4	12.2	14.3	15.4	12.4	15.6	16.5	15.0	14.6	15.4	14.2	13.8	14.8	12.4	12.6	13.7	11.2
	11–20	11.4	12.0	11.0	11.8	13.4	11.0	13.9	15.5	12.0	13.3	14.5	11.6	12.9	14.5	12.0	11.7	12.4	11.1
	21–31	9.0	10.0	7.6	9.6	10.9	8.7	11.3	13.0	10.0	12.2	13.4	10.0	10.1	13.6	12.1	9.2	11.9	11.3
Novbr.	1–10	6.8	7.5	5.5	7.1	7.9	5.6	8.9	10.3	6.6	9.4	11.1	7.0	10.7	11.5	8.5	11.0	11.4	9.9
	11–20	6.5	7.2	5.2	6.7	7.4	5.2	8.2	9.5	7.5	8.5	9.6	7.5	9.0	9.7	8.3	9.5	9.9	8.9
	21–30	5.7	6.2	5.2	5.8	6.3	5.1	7.0	7.4	6.0	7.4	9.0	6.0	7.8	9.5	6.5	8.7	9.4	7.9
Decbr.	1–10	5.3	5.6	5.0	5.3	5.6	4.7	6.5	7.2	5.3	6.2	7.0	5.0	7.0	8.0	5.3	7.6	8.2	6.4
	11–20	4.3	5.2	3.3	4.4	5.1	3.4	5.7	6.5	5.0	5.5	6.2	4.5	5.7	6.5	4.2	5.9	6.6	4.9
	21–31	3.6	4.3	3.0	3.9	4.4	3.5	5.3	5.8	4.7	5.3	6.5	4.4	5.5	6.8	4.2	5.8	6.4	5.1
Januar		–	–	–	–	–	–	–	–	–	–	–	–	–	–	–	–	–	–
Februar		–	–	–	–	–	–	–	–	–	–	–	–	–	–	–	–	–	–
Marts		–	–	–	–	–	–	–	–	–	–	–	–	–	–	–	–	–	–
April		4.3	7.1	2.6	3.5	6.4	2.7	3.8	5.0	2.9	4.0	4.5	3.2	4.1	4.5	3.6	4.1	4.4	3.8
Maj		9.1	11.4	7.0	7.5	11.3	4.9	6.5	10.4	5.2	5.4	8.5	4.5	5.0	5.6	5.0	4.7	5.9	4.4
Juni		13.5	17.4	11.1	12.4	15.7	10.0	10.9	14.6	9.2	8.6	10.1	7.4	7.4	8.6	5.5	5.9	7.4	4.9
Juli		17.3	18.5	15.2	15.9	18.2	11.4	14.2	17.5	10.5	13.1	16.0	9.9	12.4	15.2	9.0	11.2	14.0	7.7
August		19.5	20.6	17.0	18.1	20.3	16.8	17.7	19.5	17.2	16.1	17.2	12.7	14.3	16.6	11.0	11.4	15.0	9.1
September		17.1	20.4	14.9	17.3	20.2	14.4	17.3	20.6	15.0	15.0	17.3	13.0	13.5	16.2	10.2	11.5	15.5	8.6
Oktober		11.3	14.4	7.6	11.9	15.4	8.7	13.6	16.5	10.0	13.4	15.4	10.0	12.3	14.8	12.0	11.2	13.7	11.1
November		6.3	7.5	5.2	6.6	7.9	5.1	8.0	10.3	6.0	8.4	11.1	6.0	9.2	11.5	6.5	9.8	11.4	7.9
December		4.4	5.6	3.0	4.5	5.6	3.4	5.8	7.2	4.7	5.7	7.0	4.4	6.0	8.0	4.2	6.4	8.2	4.9
Aaret		–	–	–	–	–	–	–	–	–	–	–	–	–	–	–	–	–	–

1880. **STATION: ANHOLTS KNOB.**

	Vandets Saltmængde (i Dybden)																	
	8 Meter			11 Meter			15 Meter			19 Meter			23 Meter			28 Meter		
	Middel	Max.	Min.	Middel	Max.	Min.	Middel	Max	Min.	Middel	Max.	Min.	Middel	Max.	Min.	Middel	Max.	Min.
Jan. 1–10																		
11–20																		
21–31																		
Febr. 1–10																		
11–20																		
21–28																		
Marts 1–10	2.41	2.53	2.31	2.44	2.56	2.37	2.57	3.09	2.40	2.86	3.21	2.47	3.09	3.27	2.78	3.29	3.33	3.24
11–20	2.39	2.43	2.31	2.41	2.49	2.38	2.66	3.08	2.40	3.09	3.30	2.57	3.29	3.37	3.18	3.33	3.37	3.24
21–31	2.25	2.36	2.09	2.32	2.40	2.16	2.62	3.04	2.32	3.17	3.20	3.05	3.25	3.30	3.14	3.29	3.35	3.25
April 1–10	1.90	2.28	1.66	2.11	2.40	1.76	2.54	3.04	2.02	3.04	3.20	2.79	3.18	3.31	3.04	3.26	3.35	3.14
11–20	1.72	1.81	1.60	2.07	2.24	1.94	2.97	3.11	2.74	3.18	3.27	2.85	3.26	3.36	2.89	3.31	3.40	3.00
21–30	1.89	2.07	1.74	2.61	3.07	2.16	3.16	3.25	3.07	3.27	3.33	3.18	3.34	3.40	3.30	3.37	3.40	3.37
Maj 1–10	1.92	2.04	1.90	2.58	3.01	1.92	3.21	3.26	3.13	3.27	3.38	3.22	3.35	3.38	3.30	3.36	3.41	3.35
11–20	1.91	2.01	1.81	2.58	3.18	1.85	3.26	3.31	3.19	3.31	3.39	3.30	3.36	3.40	3.32	3.40	3.42	3.34
21–31	2.05	2.38	1.82	2.50	3.14	2.18	2.86	3.27	2.31	3.24	3.39	3.07	3.33	3.41	3.24	3.40	3.44	3.32
Juni 1–10	2.03	2.11	1.93	2.31	3.04	2.11	2.88	3.26	2.51	3.19	3.25	3.10	3.31	3.41	3.27	3.35	3.42	3.21
11–20	2.07	2.21	1.89	2.33	2.45	2.12	2.95	3.15	2.74	3.26	3.31	3.20	3.35	3.40	3.27	3.38	3.41	3.31
21–30	1.79	1.90	1.70	2.36	2.77	1.70	3.08	3.22	2.79	3.24	3.33	3.16	3.32	3.38	3.28	3.34	3.38	3.30
Juli 1–10	1.85	2.05	1.67	2.24	2.57	1.98	3.10	3.17	2.93	3.22	3.25	3.15	3.26	3.33	3.23	3.30	3.44	3.26
11–20	1.81	1.87	1.73	2.07	2.94	1.85	3.04	3.23	2.74	3.18	3.23	3.17	3.25	3.26	3.21	3.26	3.29	3.26
21–31	1.88	2.01	1.80	2.43	3.03	2.03	3.11	3.23	2.97	3.21	3.25	3.18	3.26	3.30	3.20	3.28	3.29	3.26
August 1–10	1.95	2.14	1.86	2.05	2.54	1.86	2.63	3.00	2.53	3.05	3.10	2.97	3.22	3.30	3.17	3.27	3.33	3.18
11–20	1.85	1.90	1.84	1.99	2.50	1.88	2.83	3.03	2.52	3.07	3.22	2.89	3.19	3.27	3.04	3.27	3.30	3.03
21–31	1.77	1.85	1.66	2.21	2.75	1.82	2.93	3.13	2.56	3.20	3.24	3.07	3.28	3.30	3.27	3.33	3.35	3.31
Septbr. 1–10	1.71	2.44	1.30	1.94	2.67	1.51	2.37	3.15	1.77	3.24	3.31	3.14	3.35	3.56	3.30	3.38	3.57	3.34
11–20	1.97	2.12	1.81	2.66	2.75	2.36	3.09	3.20	3.01	3.20	3.22	3.18	3.23	3.29	3.21	3.28	3.32	3.21
21–30	2.02	2.09	1.96	2.52	2.96	2.09	3.04	3.11	2.98	3.18	3.25	3.11	3.27	3.33	3.22	3.29	3.37	3.22
Oktbr. 1–10	2.36	2.61	2.31	2.60	3.19	2.32	3.07	3.31	2.85	3.26	3.44	3.14	3.30	3.45	3.22	3.35	3.44	3.27
11–20	2.36	2.48	2.33	2.46	2.62	2.34	2.86	3.25	2.45	3.18	3.35	2.57	3.34	3.39	3.27	3.38	3.41	3.35
21–31	2.45	2.54	2.34	2.53	2.64	2.47	2.78	3.27	2.52	3.08	3.35	2.60	3.31	3.36	3.23	3.38	3.43	3.30
Novbr. 1–10	2.54	2.65	2.42	2.62	2.92	2.49	2.75	3.17	2.55	3.03	3.24	2.59	3.26	3.34	3.15	3.33	3.35	3.26
11–20	2.72	2.89	2.59	2.77	2.91	2.63	2.90	3.13	2.75	3.02	3.18	2.81	3.12	3.25	3.03	3.21	3.28	3.22
21–30	2.79	2.83	2.75	2.81	2.89	2.75	2.84	2.94	2.83	2.98	3.19	2.83	3.08	3.27	2.89	3.25	3.33	3.19
Decbr. 1–10	2.74	2.84	2.72	2.77	2.87	2.75	2.81	2.89	2.75	2.88	3.01	2.80	3.13	3.21	3.02	3.23	3.27	3.19
11–20	2.89	2.96	2.86	2.91	2.99	2.87	2.99	3.14	2.90	3.04	3.18	2.94	3.09	3.19	2.96	3.14	3.23	3.05
21–31	2.86	2.95	2.74	2.89	2.96	2.84	2.94	3.00	2.89	3.02	3.15	2.89	3.09	3.24	2.94	3.18	3.26	3.13
Januar	–	–	–	–	–	–	–	–	–	–	–	–	–	–	–	–	–	–
Februar	–	–	–	–	–	–	–	–	–	–	–	–	–	–	–	–	–	–
Marts	2.35	2.53	2.09	2.39	2.56	2.16	2.62	3.09	2.40	3.04	3.30	2.47	3.21	3.37	2.78	3.30	3.37	3.24
April	1.84	2.28	1.60	2.26	3.07	1.76	2.89	3.25	2.02	3.16	3.27	2.79	3.26	3.40	2.89	3.31	3.40	3.00
Maj	1.96	2.38	1.81	2.55	3.18	1.85	3.11	3.31	2.31	3.27	3.39	3.07	3.35	3.41	3.24	3.39	3.44	3.32
Juni	1.96	2.21	1.70	2.33	3.04	1.70	2.97	3.26	2.51	3.23	3.33	3.10	3.33	3.41	3.27	3.36	3.42	3.21
Juli	1.85	2.05	1.67	2.25	3.03	1.85	3.08	3.23	2.74	3.20	3.25	3.15	3.26	3.33	3.20	3.28	3.44	3.26
August	1.86	2.14	1.66	2.08	2.75	1.82	2.80	3.13	2.56	3.11	3.24	2.89	3.23	3.30	3.04	3.29	3.35	3.03
September	1.90	2.44	1.30	2.37	2.96	1.51	2.83	3.20	1.77	3.21	3.31	3.11	3.28	3.56	3.21	3.32	3.57	3.21
Oktober	2.39	2.61	2.31	2.53	2.64	2.32	2.90	3.31	2.45	3.17	3.44	2.57	3.32	3.45	3.22	3.37	3.44	3.27
November	2.68	2.89	2.42	2.73	2.92	2.49	2.83	3.17	2.55	3.01	3.24	2.59	3.15	3.34	2.89	3.26	3.35	3.19
December	2.83	2.96	2.72	2.86	2.99	2.75	2.91	3.14	2.75	2.98	3.18	2.80	3.10	3.24	2.94	3.18	3.26	3.05
Aaret	–	–	–	–	–	–	–	–	–	–	–	–	–	–	–	–	–	–

1880. **STATION: DROGDEN.** *Misvisning – 12°.*

		Luftens Varme			Skydække	Antal Dage med						Vindens Retning (misv.) i p. Ct.									Vindens Styrke (Skala 0–12)								
		Middel	Max.	Min.	Middel	R	S	H	D	Tg	T	N	NE	E	SE	S	SW	W	NW	Stille	N	NE	E	SE	S	SW	W	NW	Middel
Jan.	1–10	2.3			6.3				7	7		9	8	2	2	6	8	25	38	2	2.8	1.0	1.0	1.0	2.0	3.8	3.4	3.3	2.9
	11–20	-1.7			4.0		6		2			25	23	1				12	39		2.4	3.3	3.0				3.4	2.5	2.8
	21–31	-1.5			4.6	1	2		7	4		2	13			25	38	8	9	5	5.5	2.8			1.5	1.7	2.1	2.4	1.9
Febr.	1–10	(-0.7)			(7.0)	(3)			(9)	(6)					8	25	53	1	7	7				1.4	1.5	1.2	1.0	1.0	1.2
	11–20	0.1			9.6	2	1	1	5	6				4	42	25	23	4	1	2			1.8	4.1	4.7	2.2	1.0	1.0	3.5
	21–28	1.0			8.6	4	2	1	4	2		3	1	13	8		15	43	14	4	3.3	1.0	1.3	1.7		4.7	4.6	5.1	3.8
Marts	1–10	2.5			6.0	5	2	1	7	1		3	1	5	3	16	26	30	16		2.8	2.0	2.7	3.0	2.7	2.5	3.7	3.5	3.1
	11–20	1.0	4.5	-2.1	3.2				3			28	15	10	8	13	11	7	5	3	1.3	2.2	2.2	3.3	3.1	1.6	2.4	1.7	2.0
	21–31	2.1	6.7	-1.1	5.5				8	5		13		7	21	11	8	11	20	9	1.2		2.2	2.6	1.7	1.2	1.3	1.4	1.6
April	1–10	3.3	6.2	0.9	7.2	3	2		5	4		6	13	25	44	5	4	1		2	1.3	1.8	3.2	3.4	1.3	1.0	1.0		2.7
	11–20	6.9	11.2	0.2	4.0	2			7	2		8	7	17	28	13	7	4	6	12	1.4	1.9	1.8	1.2	1.6	1.3	1.0	1.0	1.4
	21–30	7.6	11.2	3.5	4.4	4		1	2		1	5	12	3		5	18	28	24	7	2.7	2.6	2.7		1.7	2.1	3.3	2.3	2.4
Maj	1–10	8.4	11.3	4.7	6.1	3				1		21	6	16	10	7	10	8	23		1.8	1.4	2.0	2.4	1.6	1.2	2.1	2.2	1.9
	11–20	8.7	14.9	1.9	5.6	3	1					12	18	13	6	7	21	13	4	8	1.8	2.6	1.7	1.6	2.0	2.6	1.7	1.0	1.9
	21–31	11.4	14.9	7.9	5.5	4			2	1		4	4	5	4	15	7	30	30	2	1.8	2.2	2.4	3.0	2.3	2.3	3.2	3.1	2.8
Juni	1–10	12.2	17.2	8.2	6.2	7						5	10	21	4	5	18	24	13		1.5	2.0	2.5	2.2	2.5	3.1	3.4	3.4	3.0
	11–20	14.6	18.5	10.5	4.5	3			2		1	2	8	47	19	10	4	2	5	3	1.5	2.2	3.3	3.3	1.8	1.4	1.0	1.0	2.7
	21–30	15.5	19.7	9.9	5.2	6			1		2		3	5	7	15	19	37	14	2		1.0	1.2	1.8	1.8	1.8	2.4	2.0	2.0
Juli	1–10	16.2	19.7	13.7	7.3	7			5		2		2	1	16	32	28	15	4	3		1.0	3.0	2.4	1.7	2.0	2.4	3.0	2.0
	11–20	17.9	21.7	14.7	3.9	2			2		5			4	6	12	29	24	10	15			1.0	1.0	1.4	1.6	2.6	3.1	1.7
	21–31	16.8	19.7	14.2	6.2	7			2		5	4	4		2	11	23	23	28	2	1.7	1.0		1.3	2.3	1.6	2.7	2.5	2.1
August	1–10	17.1	21.7	14.2	4.2	3			6		2	26	4	3	5	11	13	18	12	10	2.0	2.0	1.0	1.3	1.8	1.5	2.5	2.2	1.8
	11–20	19.1	24.2	16.2	3.1	1			3		4	13	32	9		7	20	7	6	7	2.3	1.1	1.6		1.5	1.6	1.0	1.1	1.6
	21–31	19.0	25.1	15.1	2.8				2	2		10	5	17	16	16	15	11	5	6	1.3	1.3	2.2	2.5	2.0	1.2	1.1	1.0	1.6
Septbr.	1–10	18.5	22.2	13.7	2.9	1			6			2		2	12	13	9	39	24		1.0		2.0	3.1	2.1	1.8	2.4	2.9	2.5
	11–20	15.3	17.5	11.2	6.5	8			1		4	3	5	5	39	10	23	13		3	3.3	3.8	3.7	4.6	5.4	3.7	4.9		4.4
	21–30	13.6	16.9	9.7	5.1	3					2	10	2	3	4	2	10	18	35	17	1.5	1.0	3.0	1.4	4.0	2.2	2.2	2.5	1.9
Oktbr.	1–10	10.1	15.5	5.2	8.1	10		1	1			7	13	21	2	5	10	19	24		2.8	3.8	4.4	3.0	2.3	2.5	3.3	2.9	3.3
	11–20	8.6	11.5	3.2	6.9	4	1		1			9	9	13	6	4	3	34	20	2	2.5	4.1	3.7	3.0	3.2	2.3	3.2	3.1	3.2
	21–31	3.1	6.9	0.2	6.7	7	3					20	14	14	5		4	23	20		3.6	3.9	5.6	5.0		3.6	3.3	3.7	3.9
Novbr.	1–10	3.9	7.7	-1.3	7.6	6	3					8	5	4	7	4	18	36	18		4.3	2.7	2.4	1.9	4.2	3.6	3.0	2.5	3.1
	11–20	4.9	8.7	-0.8	8.1	9	1		1	1		8	4	3	4	4	38	23	15		5.1	4.6	3.7	4.0	5.0	3.6	4.3	3.1	3.9
	21–30	4.9	7.2	1.2	7.7	5	1		8	1				3	7	4	39	45	2				5.5	4.8	4.2	3.4	3.3	2.5	3.6
Decbr.	1–10	3.8	6.7	-3.3	7.8	6	2	1	5	2		10		5	4	8	15	37	21		4.7		3.5	2.8	1.6	3.3	5.0	4.6	4.2
	11–20	2.1	4.9	-2.3	6.8	5	5	2	4	1		6	4	8	7	3	17	30	26		2.0	3.2	2.4	4.0	3.8	4.2	4.0	4.8	4.0
	21–31	2.1	4.7	-1.3	6.3	5	6		2	3		5	2	3	14	13	12	32	17	2	2.3	3.0	2.0	3.6	4.3	3.5	4.5	3.4	3.7
Januar		-0.3	–	–	5.0	1	8		16	11		12	15	1	1	11	16	15	28	3	2.7	2.7	1.7	1.0	1.6	2.0	3.2	2.9	2.5
Februar		(0.1)	–	–	(8.4)	(9)	(3)	(2)	(18)	(14)		1		5	20	17	30	15	7	4	3.3	1.0	1.4	3.4	3.1	2.0	4.2	3.5	2.8
Marts		1.9	–	–	4.9	5	2	1	18	6		15	5	7	11	13	15	16	14	4	1.4	2.2	2.3	2.8	2.5	2.1	2.9	2.2	2.2
April		5.9	11.2	0.2	5.2	9	2	1	14	6	1	6	11	15	24	8	9	11	10	7	1.7	2.1	2.7	2.8	1.6	1.7	2.9	2.1	2.2
Maj		9.6	14.9	1.9	5.7	10	1		2	2		12	9	11	6	10	12	17	19	3	1.8	2.3	2.0	2.3	2.1	2.2	3.5	2.6	2.2
Juni		14.1	19.7	8.2	5.3	16			3		3	2	7	24	10	10	14	21	11	2	1.5	2.0	3.1	2.8	2.0	2.3	2.8	2.4	2.5
Juli		16.9	21.7	13.7	5.8	16			9		12	2	2	2	8	18	27	21	15	6	1.7	1.0	1.3	2.1	1.8	1.7	2.6	2.7	2.0
August		18.4	25.1	14.2	3.4	4			11	2	6	16	13	10	7	11	16	12	8	8	1.9	1.8	1.9	2.2	1.8	1.4	1.8	1.6	1.7
September		15.8	22.2	9.7	4.9	12			7		6	5	2	3	18	8	14	23	20	7	1.8	4.6	3.2	4.0	3.6	2.9	2.8	2.6	2.9
Oktober		7.1	15.5	0.2	7.2	21	4	1	2			12	12	16	4	3	5	26	21	1	3.2	3.9	4.6	3.8	2.7	2.8	3.5	3.2	3.5
November		4.6	8.7	-1.3	7.8	20	5		9	2		6	3	3	6	4	32	35	12		4.7	3.5	3.8	3.5	4.6	3.5	3.4	2.7	3.5
December		2.7	6.7	-3.3	7.0	16	13	3	11	6		7	2	5	9	8	14	33	21	1	3.4	3.1	2.7	3.6	3.4	3.7	4.5	4.3	4.0
Aaret		8.1	25.1	–	5.9	139	38	8	120	49	28	8	7	9	10	10	17	20	15	4	2.3	2.6	2.8	3.1	2.4	2.4	3.2	2.8	2.7

1880. **STATION: DROGDEN.** *Misvisning — 12°.*

		Overfladevandets						Overfladestrømmens																		
		Varme			Saltmængde			Retning (misv.) i pCt									Fart (Kvartmil i Timen)									
		Middel	Max.	Min.	Middel	Max.	Min.	N	NE	E	SE	S	SW	W.	NW.	Stille	N	NE	E	SE	S	SW.	W.	NW	Middel	Max
Jan.	1–10	2.6	3.4	2.1	1.35	2.31	0.82		32				52			16		1.1				1.2			1.0	2.0
	11–20	1.0	2.1	−0.4	0.93	1.15	0.80		18				72			10		1.0				0.9			0.8	2.0
	21–31	0.2	0.6	−0.2	0.86	0.92	0.82		16				65			19		0.9				0.6			0.5	2.0
Febr.	1–10	(0.3)	–	–	(0.85)	–	–																			
	11–20	0.4	0.6	−0.2	0.83	0.88	0.81		10			7	66	8		10		1.0			1.6	1.1	1.2		1.1	2.0
	21–28	1.4	2.1	0.6	1.39	2.28	0.78	2	63	4		7	22			2	1.5	1.6	1.4		0.5	1.1			1.3	2.5
Marts	1–10	2.0	2.6	1.6	1.48	2.23	0.90	5	50				33	4		8	0.8	0.8				1.3	1.2		0.9	2.0
	11–20	1.7	2.1	1.1	0.97	1.02	0.90			7			81	3		10			0.5			0.8	0.8		0.7	2.0
	21–31	2.1	2.6	1.6	0.88	0.93	0.82	18				6	42	2	2	30	0.3				0.8	0.6	0.5	0.8	0.3	1.0
April	1–10	2.8	3.6	2.1	0.80	0.85	0.75		17			8	73	1		2		0.4			0.5	0.9	1.5		0.8	1.5
	11–20	5.4	8.1	3.6	0.85	1.11	0.73	2	34	11	2	7	32			13	0.3	0.8	0.9	1.0	0.7	0.5			0.6	1.5
	21–30	7.0	8.1	5.6	1.32	2.05	0.76	5	48	7	2	2	27	10			1.2	1.3	1.0	0.5	0.3	1.5	0.8		1.3	2.5
Maj	1–10	7.3	8.4	6.2	0.83	0.89	0.76	3	21			3	64			10	0.3	0.6			0.5	1.0			0.8	2.0
	11–20	8.4	9.6	8.1	0.78	0.87	0.71		15	5		7	57	5		12		0.5	0.5		0.6	0.8	0.6		0.6	1.5
	21–31	10.2	12.1	8.1	1.21	2.06	0.76	2	54	4			29	2	5	6	1.0	1.3	0.8			1.2	0.8	0.8	1.2	2.5
Juni	1–10	11.5	13.2	10.2	0.92	1.32	0.76		40				50			10		0.6				1.0			0.8	2.0
	11–20	12.9	15.0	12.0	0.85	0.93	0.80	2	2				58			8	0.4	0.4				1.1			0.9	2.0
	21–30	15.0	16.5	13.2	1.10	1.75	0.78	3	58	7			20			12	0.8	1.0	0.8			0.5			0.8	2.5
Juli	1–10	16.2	17.1	15.1	0.97	1.35	0.83		18				73	3		5		1.0				0.9	0.5		0.9	1.5
	11–20	17.2	18.6	15.4	0.89	1.09	0.81	4	24			3	58	1	2	8	1.3	0.9			0.3	0.5	0.5	1.0	0.6	1.5
	21–31	17.8	18.4	16.6	1.16	1.48	0.81	5	45				36	2		12	0.3	0.9				0.7	0.6		0.7	1.5
August	1–10	17.2	18.4	17.1	1.04	1.37	0.83		25	2			58	10		5		0.7	0.5			1.0	1.1		0.9	1.5
	11–20	18.3	18.8	17.1	0.83	0.91	0.70		8			3	73			15		0.4			1.3	0.7			0.6	1.5
	21–31	19.3	20.1	18.6	0.69	0.83	0.59		24				56			20		0.5				0.6			0.5	1.5
Septbr.	1–10	19.1	20.2	17.5	1.10	1.85	0.59	72					23			5	1.4					1.2			1.3	2.5
	11–20	16.9	18.0	15.5	0.91	0.99	0.86		22			21	49			8		1.1			1.0	1.0			0.9	2.0
	21–30	14.9	15.6	13.5	1.10	1.83	0.74	5	31	3	2		54	3		3	1.7	1.4	1.2	0.5		1.0	1.7		1.1	2.5
Oktbr.	1–10	13.0	14.2	11.8	1.23	1.87	0.85		25				68			7		0.9				1.1			1.0	2.0
	11–20	11.0	12.4	9.1	1.33	2.02	0.84		55				40			5		0.9				0.9			0.9	1.5
	21–31	7.5	8.6	6.1	1.02	1.18	0.91		33				59	2		6		0.8				1.0	0.5		0.9	1.5
Novbr.	1–10	5.6	6.6	4.6	1.46	2.03	0.95		47				53					1.2				1.3			1.3	2.5
	11–20	5.9	6.4	5.1	1.49	2.24	0.96	2	57				35			7	0.5	1.1				1.1			1.0	2.0
	21–30	5.4	6.1	4.8	1.28	1.91	1.00		47				53					1.3				0.7			1.0	2.0
Decbr.	1–10	5.1	5.6	4.4	1.67	2.51	0.98		45				48			7		1.1				1.3			1.1	2.5
	11–20	3.8	4.6	3.1	1.67	2.61	0.98		30				55			15		1.1				1.3			1.0	2.0
	21–31	2.9	3.4	2.1	0.85	1.02	0.72		36				61			3		1.1				0.8			0.9	2.0
Januar		1.2	3.4	−0.4	1.04	2.31	0.80	22	22			63	63			15	1.0	1.0			0.9	0.9			0.8	2.0
Februar		(0.7)	–	–	(1.02)	–	–	(1)	(35)	(2)		(7)	(45)	(4)		(6)	(1.5)	(1.5)	(1.4)		(1.1)	(1.1)	(1.2)		1.2	2.5
Marts		2.0	2.6	1.1	1.11	2.23	0.82	2	23	2		2	52	3	1	17	0.8	0.7	0.5		0.8	0.8	0.9	0.8	0.6	2.0
April		5.1	8.1	2.1	0.99	2.05	0.73	2	33	6	1	5	44	4		5	1.0	1.0	1.0	0.8	0.5	0.9	0.4		0.9	2.5
Maj		8.7	12.1	6.2	0.94	2.06	0.71	1	31	3		3	49	2	2	9	0.6	1.0	0.6		0.6	0.9	0.7	0.8	0.9	2.5
Juni		13.1	16.5	10.2	0.96	1.75	0.76	2	33	2			53			10	0.6	0.8	0.8			1.0			0.8	2.5
Juli		17.1	18.6	15.1	1.01	1.48	0.81	3	30			1	55	2	1	9	0.8	0.9			0.3	0.7	0.5	1.0	0.7	1.5
August		18.3	20.1	17.1	0.84	1.37	0.59		19	1		1	62	3		13		0.5	0.5		1.3	0.8	1.1		0.6	1.5
September		17.0	20.2	13.5	1.04	1.85	0.59	2	41	1	1	7	42	1		6	1.7	1.3	1.2	0.5	1.0	1.1	1.7		1.1	2.5
Oktober		10.4	14.2	6.1	1.19	2.02	0.84		38				56	1		6		0.9				1.0	0.5		0.9	2.0
November		5.7	6.6	4.6	1.41	2.24	0.95	1	50				47			2	0.5	1.2				1.0			1.1	2.5
December		3.9	5.6	2.1	1.40	2.61	0.72		37				55			8		1.1				1.1			1.0	2.5
Aaret		8.6	20.2	–	1.08	–	–	1	33	1	-	2	52	2	-	9	0.9	1.0	0.8	0.7	0.8	0.9	0.9	0.9	0.9	2.5

1880. **STATION: DROGDEN.**

		Vandets Varme (i Dybden)																	
		3 Meter			6 Meter			Meter			Meter			Meter			Meter		
		Middel	Max.	Min.	Middel	Max.	Min.	Middel	Max.	Min.	Middel	Max.	Min.	Middel	Max.	Min.	Middel	Max.	Min.
Jan.	1–10																		
	11–20																		
	21–31																		
Febr.	1–10																		
	11–20																		
	21–28																		
Marts	1–10	1.7	1.9	1.4	1.8	2.1	1.5												
	11–20	1.5	1.7	1.4	1.6	1.8	1.2												
	21–31	2.2	2.7	1.7	2.2	2.7	1.8												
April	1–10	2.5	3.0	2.0	2.5	3.2	2.0												
	11–20	4.9	7.8	3.2	4.2	5.8	3.1												
	21–30	7.1	8.0	6.0	6.5	7.4	5.2												
Maj	1–10	7.2	7.9	6.4	7.2	8.0	6.2												
	11–20	8.5	9.4	7.9	8.4	9.5	8.0												
	21–31	10.0	11.1	8.7	10.0	11.0	8.7												
Juni	1–10	11.4	12.5	9.8	11.4	12.2	9.6												
	11–20	12.7	14.5	11.5	12.7	14.2	11.6												
	21–30	14.9	16.5	13.2	14.6	16.2	13.0												
Juli	1–10	16.0	16.5	14.9	15.9	16.5	15.0												
	11–20	16.8	18.4	15.9	16.7	18.5	15.3												
	21–31	18.0	18.3	17.9	18.0	18.2	17.8												
August	1–10	17.6	17.9	16.9	17.6	18.0	16.2												
	11–20	18.1	19.4	16.9	18.2	19.5	17.0												
	21–31	19.3	19.9	18.9	19.4	20.0	19.0												
Septbr.	1–10	18.7	19.5	17.5	18.6	19.2	17.0												
	11–20	16.9	17.9	15.9	16.8	17.8	15.2												
	21–30	15.0	16.0	14.0	14.6	15.5	13.8												
Oktbr.	1–10	13.3	14.2	12.2	13.5	14.5	12.8												
	11–20	11.7	13.0	10.2	11.5	13.0	10.2												
	21–31	8.1	9.2	6.8	8.2	9.4	7.0												
Novbr.	1–10	6.2	6.9	5.4	6.1	6.6	5.4												
	11–20	6.5	7.0	5.8	6.2	6.5	5.5												
	21–30	5.9	6.2	5.5	5.7	6.0	5.2												
Decbr.	1–10	5.5	6.2	5.0	5.5	6.2	5.0												
	11–20	4.6	5.2	4.2	4.7	5.0	4.0												
	21–31	3.6	4.5	3.0	3.5	4.2	3.0												
Januar																			
Februar																			
Marts		1.8	2.7	1.4	1.9	2.7	1.2												
April		4.8	8.0	2.0	4.4	7.4	2.0												
Maj		8.6	11.1	6.4	8.6	11.0	8.7												
Juni		13.0	16.5	9.8	12.9	16.2	9.6												
Juli		17.0	18.4	14.9	16.9	18.5	15.0												
August		18.4	19.9	16.9	18.4	20.0	16.2												
September		16.9	19.5	14.0	16.6	19.2	13.8												
Oktober		10.9	14.2	6.8	11.0	14.5	7.0												
November		6.2	7.0	5.4	6.0	6.6	5.2												
December		4.6	6.2	3.0	4.5	6.2	3.0												
Aaret		–	–	–	–	–	–												

1880. STATION: DROGDEN.

	Vandets Saltmængde (i Dybden)																	
	3 Meter			6 Meter			Meter			Meter			Meter			Meter		
	Middel	Max.	Min.	Middel	Max.	Min.	Middel	Max	Min.	Middel	Max.	Min.	Middel	Max.	Min.	Middel	Max.	Min.
Jan. 1–10																		
11–20																		
21–31																		
Febr. 1–10																		
11–20																		
21–28																		
Marts 1–10				1.81	2.31	1.03												
11–20				1.02	1.45	0.91												
21–31				0.95	1.00	0.90												
April 1–10	0.78	0.85	0.78	0.80	0.87	0.77												
11–20	0.90	1.18	0.77	1.23	1.90	0.76												
21–30	1.46	2.04	0.79	1.73	2.29	0.79												
Maj 1–10	0.83	0.91	0.76	0.84	1.00	0.79												
11–20	0.78	0.84	0.74	0.79	0.84	0.74												
21–31	1.24	2.08	0.82	1.45	2.13	0.88												
Juni 1–10	0.92	1.07	0.78	0.94	1.29	0.82												
11–20	0.85	0.93	0.82	0.86	0.98	0.82												
21–30	1.10	1.68	0.78	1.21	1.68	0.81												
Juli 1–10	1.06	1.46	0.82	1.16	1.67	0.84												
11–20	0.86	0.99	0.81	0.89	0.99	0.82												
21–31	1.16	1.35	0.91	1.31	1.89	1.09												
August 1–10	1.09	1.50	0.83	1.15	1.53	0.90												
11–20	0.81	0.90	0.70	0.81	0.90	0.70												
21–31	0.68	0.73	0.60	0.70	0.85	0.57												
Septbr. 1–10	1.22	1.85	0.72	1.32	1.85	0.72												
11–20	0.92	0.99	0.85	1.09	2.38	0.86												
21–30	1.24	1.86	0.81	1.39	1.92	0.81												
Oktbr. 1–10	1.29	1.90	0.85	1.32	1.87	0.85												
11–20	1.40	1.80	0.88	1.43	2.03	0.88												
21–31	1.08	1.23	0.92	1.13	1.29	0.92												
Novbr. 1–10	1.61	2.05	1.10	1.67	2.05	1.21												
11–20	1.48	2.27	1.03	1.60	2.26	1.11												
21–30	1.37	2.31	1.03	1.40	2.34	1.03												
Decbr. 1–10	1.72	2.59	1.06	1.75	2.62	1.08												
11–20	1.71	2.60	1.02	1.74	2.63	1.02												
21–31	0.89	1.02	0.72	0.92	1.02	0.72												
Januar																		
Februar																		
Marts				1.26	2.31	0.90												
April	1.05	2.04	0.77	1.25	2.29	0.76												
Maj	0.95	2.08	0.74	1.03	2.13	0.74												
Juni	0.96	1.68	0.78	1.00	1.68	0.81												
Juli	1.03	1.46	0.81	1.12	1.89	0.82												
August	0.85	1.50	0.60	0.88	1.53	0.57												
September	1.13	1.85	0.72	1.27	2.38	0.72												
Oktober	1.26	1.90	0.85	1.29	2.03	0.85												
November	1.49	2.31	1.03	1.56	2.34	1.03												
December	1.44	2.60	0.72	1.47	2.63	0.72												
Aaret	–	–	–	–	–	–												

1880. **STATION: GJEDSØR REV.** *Misvisning – 12°.*

	Luftens Varme			Skydække	Antal Dage med						Vindens Retning (misv.) i p Ct.									Vindens Styrke (Skala 0–12)								
	Middel	Max.	Min.	Middel	R	S	H	D	Tg	T	N	NE	E	SE	S	SW	W	NW	Stille	N	NE	E	SE	S	SW	W	NW	Middel
Jan. 1–10	2.0			7.4	2			3	5		2	4	6	2	4	10	49	21	2	2.0	1.0	1.0	2.0	1.5	3.7	3.3	2.8	2.8
11–20	-1.2			5.5	1	4	2				16	18	8	2			15	41		2.8	3.2	2.1	1.0			5.1	2.9	3.2
21–31	-2.0			5.6		1		6	5		11	4		3	29	25	15	6	7	2.7	4.3		1.7	1.7	2.1	2.7	2.0	2.1
Febr. 1–10	–			–										(18)	(33)	(31)	(18)						(1.5)	(2.4)	(2.0)	(2.1)		(2.1)
11–20	–			–									(18)	(35)	(14)	(25)	(6)		(2)			(4.6)	(4.3)	(3.6)	(3.1)	(3.0)		(3.8)
21–28	–			8.5							2	2	17	6		11	57	2	4	2.0	1.0	2.6	2.3		5.8	5.6	3.0	4.5
Marts 1–10	3.1	4.7	-0.8	6.7	5	1		6	3		3	2	7	3	10	29	37	8	2	2.3	4.5	3.4	3.3	2.4	3.9	3.8	2.8	3.5
11–20	0.7	3.7	-3.8	2.4							7	14	21	11	9	3	7	13	15	2.0	2.5	2.9	3.7	2.8	2.0	2.9	1.9	2.3
21–31	1.6	4.1	-3.0	4.9				3	5			8	33	7			9	9	33		2.0	2.4	1.3			1.5	2.0	1.4
April 1–10	3.5	5.9	1.7	7.1	4			5	5	1		23	40	18	10	2	3	2	3		2.6	3.1	2.7	1.6	2.0	2.3	2.5	2.6
11–20	6.1	9.4	1.2	4.2				2	2	2	1	14	44	8		7	8	5	13	2.0	2.3	2.4	1.7		2.0	1.9	1.8	1.9
21–30	7.5	11.7	4.2	4.4	3	1	1	1		1	3	8	2		3	2	40	23	20	2.8	2.8	2.5		1.0	1.5	3.5	2.2	2.3
Maj 1–10	8.2	10.7	5.1	4.9	3				1		12	8	36			3	15	23	5	2.4	2.3	2.8			1.7	2.3	2.8	3.0
11–20	7.8	13.5	3.1	3.6	1		1	1	2		4	32	20	2	5	8	9	8	13	1.8	2.4	2.5	2.0	1.7	2.8	3.5	1.7	2.1
21–31	11.4	17.7	8.1	5.7	6			4			2	4	5	2	5	14	38	26	5	2.0	3.4	3.2	1.0	2.0	2.9	2.6	2.4	2.5
Juni 1–10	11.1	14.1	9.1	6.1	6				1			18	18	2	3	8	37	8	5		3.6	3.7	2.0	2.3	2.7	3.4	3.4	3.2
11–20	12.2	15.8	10.7	4.9	1			1	4	2	2	28	63						8	1.0	2.5	3.0						2.6
21–30	14.6	17.9	11.1	5.4	3			1		1	2	2	20	3	1	11	39	16	7	2.0	2.0	1.9	1.5	1.0	2.2	2.5	2.8	2.2
Juli 1–10	16.3	19.9	12.1	6.6	8			1		3			3	17	14	29	22	3	12			2.0	2.1	2.0	2.7	3.5	1.5	2.3
11–20	17.3	20.9	14.2	4.3	2			2		1		3	28	4	2	12	33	1	18		1.3	1.3	1.0	1.0	2.4	2.4	4.0	1.6
21–31	16.4	18.9	13.3	5.8	9			1		3		2	3	3		12	42	30	8		1.0	1.3	2.3		1.8	2.7	2.9	2.3
August 1–10	16.8	21.1	13.5	4.5	2			3			7	6	6	3	3	5	24	33	13	2.3	2.3	2.9	1.0	1.3	1.8	2.6	2.3	2.0
11–20	17.7	21.2	14.5	3.1	3						3	56	14	6	4	3	2		13	1.3	2.5	1.6	1.7	1.4	1.0	1.0		1.9
21–31	17.7	21.0	15.0	1.2							6	3	52	10			4	8	18	1.0	1.5	2.5	1.9			1.4	1.2	1.8
Septbr. 1–10	17.9	22.4	14.4	3.0	3			3		2	4	3	4	13	6	1	33	24	13	2.2	2.3	4.2	3.7	1.9	2.0	2.7	2.7	2.4
11–20	14.2	16.9	10.3	5.8	6					1	2	3	4	38	3	23	26	3		8.0	5.3	3.0	4.4	2.5	3.9	4.9	3.7	4.4
21–30	13.4	15.9	10.9	4.3	4			1			8	2	3	1	1	8	13	48	17	3.0	5.0	1.0	1.0	4.0	2.9	2.8	3.0	2.4
Oktbr. 1–10	10.9	16.1	5.9	8.1	10		2	2		1	3	8	21	7	5	8	32	18		5.7	4.3	5.6	5.0	3.3	3.9	4.3	4.5	4.6
11–20	9.2	11.9	5.1	6.9	3						3	8	11	8	3	5	37	26		4.3	4.6	4.7	4.8	5.0	4.3	3.4	4.4	4.1
21–31	4.9	7.9	1.7	6.5	7	2	2				16	9	13	11	1	5	25	21		5.5	3.0	2.6	3.1	2.0	4.2	5.1	4.5	4.3
Novbr. 1–10	4.7	8.3	1.0	3.6	5	2	1	2			8	2	4	8	8	23	34	13		4.2	2.0	1.8	1.4	4.9	4.1	4.3	5.3	4.1
11–20	5.7	9.3	0.4	4.8	9	1					17		1	7	11	33	27	5		4.5		6.0	5.4	3.2	4.6	4.9	4.7	4.6
21–30	4.7	7.4	0.2	4.4	4	1		2	1				2	8	4	43	41	3				6.5	5.4	2.4	3.0	3.0		3.1
Decbr. 1–10	4.3	6.5	0.2	7.5	3		2	2	4		5	2	5	3	4	13	42	28		5.5	4.0	2.7	3.0	2.6	3.7	5.1	3.6	4.2
11–20	1.8	5.8	-3.8	6.6	4	5	3		1		3	5	4	10	3	21	25	27	2	3.0	4.3	2.2	3.2	2.0	3.8	6.5	6.8	4.9
21–31	2.6	5.5	-0.6	7.2	8	6			1		2	2	2	13	13	15	39	12	2	2.0	1.3	2.0	4.1	2.4	2.5	5.9	3.3	4.0
Januar	-0.6	–	–	6.2	3	5	2	9	10		10	8	5	2	12	12	26	22	3	2.7	3.0	1.6	1.6	1.7	2.5	3.5	2.8	2.7
Februar	(0.0)	–	–	(8.4)	(9)	(3)	(2)	(18)	(14)		(1)	(1)	(11)	(20)	(16)	(23)	(26)	(1)	(2)	(2.0)	(1.0)	(3.7)	(3.3)	(2.8)	(3.0)	(4.6)	(3.0)	(3.4)
Marts	1.8	4.7	-3.8	4.7	5	1		9	8		3	8	21	7	6	10	17	10	17	2.1	2.4	2.6	2.8	2.6	3.7	3.3	2.2	2.3
April	5.7	11.7	1.2	5.2	7	1	1	8	7	4	1	15	29	8	4	3	17	10	12	2.6	2.5	2.7	2.4	1.5	1.9	3.2	2.2	2.3
Maj	9.2	17.7	3.1	4.8	10		1	5	3		6	14	20	1	3	8	21	19	8	2.2	2.5	2.8	1.5	1.8	2.7	2.6	2.5	2.4
Juni	12.6	17.9	9.1	5.4	10			2	5	3	1	16	34	2	1	6	26	8	7	1.5	2.9	2.9	1.7	2.0	2.4	2.9	3.1	2.6
Juli	16.6	20.9	12.1	5.6	19			4		7		1	11	8	5	17	33	12	12		1.2	1.3	1.9	1.9	2.4	2.8	2.8	2.1
August	17.4	21.2	15.0	2.9	5			3			5	21	25	6	2	2	10	13	15	1.6	2.4	2.4	1.7	1.4	1.6	2.3	2.1	1.9
September	15.2	22.4	10.3	4.4	13			4		3	5	2	4	17	3	10	24	25	10	3.4	4.1	3.0	4.2	2.3	3.6	3.7	2.9	3.1
Oktober	8.2	16.1	1.7	7.2	20	2	4	2		1	7	8	15	9	3	6	31	22		5.4	3.9	4.5	4.1	2.7	4.1	4.2	4.5	4.3
November	5.0	9.3	0.2	4.2	18	4	1	4	1		8	1	2	8	8	33	34	6	1	4.4	2.0	3.5	3.9	3.6	3.8	4.0	5.1	3.9
December	2.9	6.5	-3.8	7.1	15	11	5	2	6		3	3	4	9	7	16	35	22	1	4.1	3.5	2.4	3.6	2.3	3.4	5.6	4.8	4.4
Aaret	7.8	22.4	–	5.5	134	27	16	70	54	18	4	8	15	8	6	12	25	14	7	3.3	2.7	2.8	3.2	2.4	3.2	3.7	3.2	2.9

1880. **STATION: GJEDSØR REV.** *Misvisning – 12°.*

	Overfladevandets						Overfladestrømmens																		
	Varme			Saltmængde			Retning (miso.) i p Ct									Fart (Kvartmil i Timen)									
	Middel	Max.	Min.	Middel	Max.	Min.	N	NE	E	SE	S	SW	W.	NW.	Stille	N	NE	E	SE	S	SW	W.	NW	Middel	Max
Jan. 1_10	1.4	2.1	0.6	1.24	1.29	1.03		72					12		16		0.7					0.3		0.6	2.5
11_20	0.9	1.6	0.1	0.83	1.16	0.66		84					2		14		0.7					0.8		0.6	2.5
21_31	0.2	0.6	-0.1	0.77	0.91	0.66		52				5	27		16		0.8				2.3	1.1		0.8	2.5
Febr. 1_10	–	–	–	(0.77)	–	–																			–
11_20	–	–	–	(0.80)	–	–																			–
21_28	–	–	–	(1.44)	–	–		(5)	(25)			(1)	(59)		(10)		(3.0)	(0.5)			(1.5)	(1.3)		(1.1)	2.7
Marts 1_10	2.4	3.0	2.0	1.58	1.72	1.36		30	27			2	33		8		0.8	0.8			1.0	1.1		0.8	3.5
11_20	1.6	2.2	1.0	0.99	1.21	0.83		75					23		2		1.3					1.1		1.2	3.5
21_31	1.8	2.2	1.2	0.79	0.83	0.77		77				2	6		15		0.8				0.5	0.5		0.7	2.5
April 1_10	2.8	3.2	2.5	0.82	0.91	0.80		55					32		13		1.0					1.0		0.9	3.5
11_20	4.9	7.5	2.5	0.83	0.93	0.63		30					55		15		0.7					0.8		0.7	2.0
21_30	7.1	8.2	6.5	0.99	1.36	0.82		40				7	32	8	13		0.6				1.0	1.3	0.4	0.7	2.5
Maj 1_10	8.1	9.3	7.4	0.94	1.09	0.82		82					8		10		1.0					0.5		0.8	2.2
11_20	8.0	9.2	6.5	0.83	1.10	0.76		87					7		7		1.0					0.9		0.9	2.0
21_31	10.7	13.2	8.5	1.04	1.41	0.80		39					45	11	5		0.6					1.2	0.7	0.8	2.5
Juni 1_10	11.2	12.1	8.9	1.01	1.19	0.87		42					43		15		0.6					1.0		0.7	2.5
11_20	11.8	13.2	11.2	0.90	1.12	0.80		93							7		0.7							0.6	2.5
21_30	13.8	15.1	11.8	0.83	0.97	0.78		58					30		12		0.5					0.9		0.6	2.2
Juli 1_10	15.5	16.5	14.0	0.85	1.10	0.76		80					10		10		0.8					0.5		0.7	2.0
11_20	16.2	17.2	15.2	0.85	0.94	0.78		78					15		7		0.6					0.4		0.5	2.5
21_31	16.7	17.5	16.0	0.88	1.09	0.78		71					20		9		0.7					0.7		0.6	2.0
August 1_10	17.3	18.1	16.1	0.87	0.97	0.80		80					20				0.8					0.5		0.7	1.5
11_20	17.1	19.0	15.1	0.85	0.99	0.75		93					2	2	3		0.9					0.5	0.3	0.9	1.5
21_31	18.0	19.5	16.0	0.79	0.90	0.72		80							20		0.6							0.5	2.0
Septbr. 1_10	18.2	19.6	16.7	0.84	1.17	0.75	1	32					43	18	7	0.8	0.7					0.7	0.8	0.7	1.5
11_20	15.4	16.8	14.3	0.94	1.26	0.77		58					28	7	7		1.0					1.3	2.3	1.1	3.2
21_30	14.3	14.6	14.0	1.14	1.25	0.84		40					43		17		0.5					1.0		0.7	3.0
Oktbr. 1_10	13.3	14.0	11.7	1.14	1.38	0.92		72					22		7		0.9					1.0		0.9	2.5
11_20	10.8	11.6	9.3	1.25	1.62	1.06		38					58		3		0.6					1.0		0.9	2.0
21_31	8.2	9.2	7.1	1.31	1.50	1.21		67					30		3		0.9					0.9		0.9	2.2
Novbr. 1_10	6.7	7.6	6.0	1.46	1.54	1.32		50					43		7		1.1					0.8		0.9	3.0
11_20	6.3	7.2	4.8	1.51	1.60	1.41		53					47				0.8					0.7		0.7	2.0
21_30	5.1	5.6	4.1	1.41	1.60	1.18		40					55		5		0.7					0.5		0.6	2.2
Decbr. 1_10	4.6	5.3	3.8	1.57	1.72	1.42		42					48	6	5		0.6					0.8	0.7	0.7	2.0
11_20	3.6	4.7	2.5	1.67	1.87	1.32		73					25		2		1.2					1.0		1.1	2.5
21_31	3.4	3.9	2.8	1.20	1.40	1.02		68					26		6		1.1					0.4		0.9	3.0
Januar	0.8	2.1	-0.1	0.94	1.29	0.66		70				1	13		15		0.8	-			2.3	0.8		0.7	2.5
Februar	(1.3)	–	–	(1.00)	–	–		(5)	(25)			(1)	(59)		(10)		(3.0)	(0.5)			(1.5)	(1.3)		(1.1)	(2.7)
Marts	1.9	3.0	1.0	1.11	1.72	0.77		61	9			1	20		9		1.0	0.8			0.8	0.8		0.9	3.5
April	4.9	8.2	2.5	0.88	1.36	0.63		42				2	39	3	14		0.8				1.0	0.9	0.4	0.7	3.5
Maj	8.9	13.2	6.5	0.94	1.41	0.76		68					21	4	7		0.9					1.1	0.7	0.9	2.5
Juni	12.3	15.1	8.9	0.91	0.97	0.78		64					24		11		0.6					1.0		0.6	2.5
Juli	16.2	17.5	14.0	0.86	1.10	0.76		76					15		9		0.7					0.5		0.6	2.5
August	17.5	19.5	15.1	0.83	0.99	0.72		84					7	1	8		0.8					0.5	0.3	0.7	2.0
September	15.9	19.6	14.0	0.97	1.26	0.77	1	43					38	8	10	0.8	0.8					1.0	1.2	0.8	3.2
Oktober	10.8	14.0	7.1	1.23	1.62	0.92		59					37		4		0.9					1.0		0.9	2.5
November	6.0	7.6	4.1	1.46	1.60	1.18		48					48		4		0.7					0.7		0.7	3.0
December	3.8	5.3	2.5	1.48	1.87	1.02		61					33	2	4		1.0					0.8	0.7	0.9	3.0
Aaret	8.4	19.6	–	1.05	–	–	–	61	1			–	28	2	9	0.8	0.8	0.5			1.3	0.9	0.9	0.8	3.5

1880. **STATION: GJEDSØR REV.**

		Vandets Varme (i Dybden)																	
		8 Meter			11 Meter			Meter			Meter			Meter			Meter		
		Middel	Max.	Min.	Middel	Max.	Min.	Middel	Max.	Min.	Middel	Max.	Min.	Middel	Max.	Min.	Middel	Max.	Min.
Jan.	1–10																		
	11–20																		
	21–31																		
Febr.	1–10																		
	11–20																		
	21–28																		
Marts	1–10	1.9	2.3	1.5	2.0	2.5	1.5												
	11–20	1.6	2.0	1.3	1.6	2.0	1.5												
	21–31	1.6	2.0	1.5	1.7	2.0	1.5												
April	1–10	2.5	3.1	1.9	2.4	3.2	1.9												
	11–20	4.4	6.4	3.1	4.3	6.5	3.1												
	21–30	6.5	8.9	5.4	5.3	6.9	3.9												
Maj	1–10	8.1	8.9	7.4	7.2	8.3	5.7												
	11–20	7.9	9.3	6.9	7.6	8.9	6.8												
	21–31	9.3	11.0	8.0	8.3	9.5	7.4												
Juni	1–10	11.2	11.9	9.9	11.0	11.6	9.9												
	11–20	11.5	12.0	10.9	11.4	11.8	10.9												
	21–30	13.5	15.6	11.5	13.1	14.7	11.5												
Juli	1–10	14.9	16.1	13.1	14.4	15.2	13.5												
	11–20	15.3	17.2	13.9	15.0	17.0	13.8												
	21–31	16.7	17.3	15.3	16.3	16.9	14.9												
August	1–10	17.4	17.9	16.6	17.0	17.3	16.6												
	11–20	16.2	18.3	14.0	15.5	18.3	12.5												
	21–31	16.6	19.4	12.9	15.6	17.4	13.1												
Septbr.	1–10	17.9	18.9	16.4	16.8	18.1	13.4												
	11–20	15.6	17.4	14.3	15.7	17.3	14.6												
	21–30	15.0	15.3	14.8	14.9	15.4	14.6												
Oktbr.	1–10	13.7	14.7	12.6	14.0	14.6	12.7												
	11–20	11.9	12.4	10.9	12.0	12.5	10.9												
	21–31	9.8	11.1	8.4	–	–	–												
Novbr.	1–10	7.5	8.0	7.0	–	–	–												
	11–20	6.6	7.0	5.9	–	–	–												
	21–30	5.4	5.9	5.1	5.5	6.1	5.3												
Decbr.	1–10	4.9	5.3	4.5	4.9	5.3	4.4												
	11–20	4.1	5.1	3.4	4.1	5.2	3.4												
	21–31	3.5	4.3	2.9	3.3	3.8	2.9												
Januar																			
Februar																			
Marts		1.7	2.3	1.3	1.8	2.5	1.5												
April		4.5	8.9	1.9	4.0	6.9	1.9												
Maj		8.4	11.0	6.9	7.7	9.5	5.7												
Juni		12.1	15.6	9.9	11.8	14.7	9.9												
Juli		15.7	17.3	13.1	15.3	17.0	13.5												
August		16.7	19.4	12.9	16.0	17.4	13.1												
September		16.2	18.9	14.3	15.8	18.1	13.4												
Oktober		11.8	14.7	8.4	–	–	–												
November		6.5	8.0	5.1	–	–	–												
December		4.1	5.3	2.9	4.1	5.3	2.9												
Aaret		–	–	–	–	–	–												

1880. STATION: GJEDSØR REV.

	Vandets Saltmængde (i Dybden)																							
	8 Meter			11 Meter			Meter			Meter			Meter			Meter								
	Middel	Max.	Min.	Middel	Max.	Min.	Middel	Max	Min.	Middel	Max.	Min.	Middel	Max.	Min.	Middel	Max.	Min.						
Jan. 1–10																								
11–20																								
21–31																								
Febr. 1–10																								
11–20																								
21–28																								
Marts 1–10	1.62	1.72	1.50	1.64	1.77	1.52																		
11–20	1.06	1.43	0.82	1.11	1.45	0.97																		
21–31	0.84	1.05	0.80	0.90	1.15	0.82																		
April 1–10	0.84	0.85	0.83	0.97	1.72	0.82																		
11–20	0.89	1.03	0.66	1.07	1.70	0.80																		
21–30	1.21	1.66	0.84	1.58	2.00	0.95																		
Maj 1–10	1.14	1.50	0.92	1.41	1.74	1.13																		
11–20	0.87	1.10	0.77	0.99	1.36	0.79																		
21–31	1.27	1.62	0.80	1.52	1.71	1.16																		
Juni 1–10	1.08	1.32	0.89	1.17	1.36	0.90																		
11–20	0.93	1.14	0.80	0.93	1.15	0.81																		
21–30	0.94	1.23	0.82	1.09	1.41	0.82																		
Juli 1–10	0.99	1.10	0.87	1.10	1.33	0.90																		
11–20	0.90	0.94	0.86	0.96	1.07	0.89																		
21–31	1.00	1.32	0.81	1.26	1.43	1.05																		
August 1–10	1.06	1.33	0.88	1.21	1.40	0.96																		
11–20	0.89	1.01	0.79	0.95	1.14	0.81																		
21–31	0.81	0.86	0.79	0.83	0.90	0.78																		
Septbr. 1–10	0.99	1.49	0.78	1.31	1.96	0.80																		
11–20	0.99	1.20	0.85	1.14	1.39	0.94																		
21–30	1.26	1.42	1.03	1.39	1.70	1.13																		
Oktbr. 1–10	1.32	1.65	1.04	1.52	1.81	1.37																		
11–20	1.54	1.86	1.12	1.64	2.01	1.15																		
21–31	1.36	1.52	1.23	1.42	1.55	1.25																		
Novbr. 1–10	1.53	1.57	1.45	1.57	1.63	1.46																		
11–20	1.54	1.62	1.44	1.57	1.67	1.48																		
21–30	1.42	1.63	1.21	1.46	1.66	1.26																		
Decbr. 1–10	1.61	1.75	1.51	1.64	1.77	1.55																		
11–20	1.72	1.88	1.32	1.77	1.93	1.55																		
21–31	1.22	1.45	1.10	1.30	1.52	1.15																		
Januar																								
Februar																								
Marts	1.17	1.72	0.80	1.21	1.77	0.82																		
April	0.98	1.66	0.66	1.21	2.00	0.80																		
Maj	1.09	1.62	0.77	1.31	1.74	0.79																		
Juni	0.98	1.32	0.80	1.06	1.41	0.81																		
Juli	0.97	1.32	0.81	1.11	1.43	0.89																		
August	0.91	1.33	0.79	0.99	1.40	0.78																		
September	1.08	1.49	0.78	1.28	1.96	0.80																		
Oktober	1.41	1.86	1.04	1.53	2.01	1.15																		
November	1.50	1.63	1.21	1.53	1.67	1.26																		
December	1.52	1.88	1.10	1.57	1.93	1.15																		
Aaret	–	–	–	–	–	–																		

1880. **STATION: LILLEBELT (NORD).** *Misvisning _ 14.°*

	Overfladevandets						Overfladestrømmens																	
	Varme			Saltmængde			Retning (misv.) i p Ct									Fart (Kvartmil i Timen)									
	Middel	Max.	Min.	Middel	Max.	Min.	N	NE	E	SE	S	SW	W.	NW.	Stille	N	NE	E	SE	S	SW.	W.	NW	Middel	Max
Januar																									
Februar																									
Marts																									
April																									
Maj																									
Juni	13.2	15.5	10.4	1.55	2.02	1.26	27				73														
Juli	15.8	17.6	12.8	1.74	2.26	1.52	20				80														
August	18.3	21.6	13.6	1.75	2.28	1.22	17				83														
September	16.2	20.3	12.8	1.69	2.06	1.25	47				53														
Oktober	10.0	13.8	6.4	2.02	2.37	1.71	39				61														
November	5.5	7.0	4.2	2.09	2.16	1.93	50				50														
December	3.8	5.2	2.2	2.11	2.31	1.95	43				57														
Aaret	–	–	–	–	–	–	–				–														

	Vandets Varme (i Dybden)																	
	8 Meter			15 Meter			23 Meter			Meter			Meter			Meter		
	Middel	Max.	Min.	Middel	Max.	Min.	Middel	Max	Min.	Middel	Max.	Min.	Middel	Max.	Min.	Middel	Max.	Min.
Januar																		
Februar																		
Marts																		
April																		
Maj																		
Juni	12.8	15.4	10.0	12.3	15.2	8.7	11.6	15.0	8.0									
Juli	14.7	16.4	12.6	13.2	16.0	10.9	11.4	12.6	9.4									
August	16.8	19.4	12.2	15.6	19.2	9.4	14.7	19.2	9.6									
September	16.6	19.4	14.3	15.5	18.8	14.0	15.9	18.8	12.6									
Oktober	11.8	14.2	6.6	10.9	14.2	6.8	10.9	14.2	6.8									
November	5.0	6.2	4.3	5.3	6.2	4.3	5.3	6.2	4.3									
December	3.8	4.7	2.8	3.8	4.7	2.8	3.8	4.7	2.8									
Aaret	–	–	–	–	–	–	–	–	–									

	Vandets Saltmængde (i Dybden)																	
	8 Meter			15 Meter			23 Meter			Meter			Meter			Meter		
	Middel	Max.	Min.	Middel	Max.	Min.	Middel	Max	Min.	Middel	Max.	Min.	Middel	Max.	Min.	Middel	Max.	Min.
Januar																		
Februar																		
Marts																		
April																		
Maj																		
Juni																		
Juli	2.00	2.40	1.59	2.34	2.65	1.92	2.52	2.78	2.17									
August	1.96	2.69	1.28	2.17	2.88	1.42	2.29	2.89	1.45									
September	1.77	2.21	1.31	1.90	2.55	1.40	2.00	2.63	1.41									
Oktober	2.08	2.44	1.72	2.12	2.46	1.72	2.14	2.51	1.72									
November	2.14	2.33	1.93	2.15	2.38	1.93	2.17	2.38	1.98									
December	2.16	2.35	1.97	2.17	2.35	1.97	2.18	2.36	1.97									
Aaret	–	–	–	–	–	–	–	–	–									

1880. **STATION: LILLEBELT (SYD).** *Misvisning – 14°*

	Overfladevandets						Overfladestrømmens																		
	Varme			Saltmængde			Retning (misv.) i pCt									Fart (Kvartmil i Timen)									
	Middel	Max.	Min.	Middel	Max.	Min.	N	NE	E	SE	S	SW	W.	NW.	Stille	N	NE	E	SE	S	SW.	W.	NW	Middel	Max
Januar																									
Februar																									
Marts																									
April																									
Maj																									
Juni	14.5	17.9	11.1	1.39	1.50	1.20																			
Juli	17.3	20.4	15.9	1.38	1.45	1.19																			
August	19.0	20.7	16.6	1.32	1.55	1.05																			
September	16.8	19.9	13.9	1.26	1.45	1.12																			
Oktober	10.6	14.1	5.4	1.62	1.75	1.48																			
November	6.0	7.4	4.7	1.76	1.86	1.65																			
December	4.2	5.5	2.6	1.91	1.98	1.77																			
Aaret	–	–	–	–	–	–																			

Vandets Varme (i Dybden)

	8 Meter			15 Meter			23 Meter			Meter			Meter			Meter		
	Middel	Max.	Min.	Middel	Max.	Min.	Middel	Max	Min.	Middel	Max.	Min.	Middel	Max.	Min.	Middel	Max.	Min.
Januar																		
Februar																		
Marts																		
April																		
Maj																		
Juni	13.7	16.0	11.2	12.8	16.0	8.5	7.9	12.5	5.6									
Juli	16.7	17.1	15.9	12.9	16.4	8.0	7.6	10.0	5.4									
August	18.8	21.8	12.0	13.8	20.5	9.9	9.7	11.0	8.2									
September	17.5	20.0	15.1	16.5	19.0	13.9	11.6	13.6	10.0									
Oktober	11.9	14.6	8.0	12.6	14.3	8.5	12.7	13.9	9.8									
November	–	–	–	–	–	–	–	–	–									
December	4.0	5.2	2.7	4.1	5.3	2.5	4.3	5.3	2.5									
Aaret	–	–	–	–	–	–	–	–	–									

Vandets Saltmængde (i Dybden)

	8 Meter			15 Meter			23 Meter			Meter			Meter			Meter		
	Middel	Max.	Min.	Middel	Max.	Min.	Middel	Max	Min.	Middel	Max.	Min.	Middel	Max.	Min.	Middel	Max.	Min.
Januar																		
Februar																		
Marts																		
April																		
Maj																		
Juni	1.43	1.64	1.25	1.52	1.77	1.26	1.90	2.01	1.72									
Juli	1.45	1.56	1.32	1.59	1.89	1.46	1.97	2.37	1.64									
August	1.44	1.81	1.06	1.78	2.19	1.20	2.36	2.54	1.95									
September	1.29	1.41	1.11	1.46	1.85	1.24	2.13	2.39	1.84									
Oktober	1.65	1.85	1.50	1.80	1.99	1.55	1.99	2.17	1.62									
November	1.76	1.85	1.71	1.78	1.88	1.70	1.82	2.01	1.74									
December	1.84	1.92	1.76	1.85	1.92	1.77	1.87	1.94	1.80									
Aaret	–	–	–	–	–	–	–	–	–									

1880. **STATION: SAMSØ BELT.** *Misvisning – 13.°*

	Overfladevandets						Overfladestrømmens																			
	Varme			Saltmængde			Retning (misv.) i p Ct									Fart (Kvartmil i Timen)										
	Middel	Max.	Min.	Middel	Max.	Min.	N	NE	E	SE	S	SW	W.	NW.	Stille	N	NE	E	SE	S	SW.	W.	NW	Middel	Max
Januar																										
Februar																										
Marts																										
April																										
Maj																										
Juni	13.6	16.0	10.5	1.38	1.88	0.92	38				62					1.1				1.6				1.4	
Juli	–	–	–	–	–	–	6				94					0.5				1.6				1.5	
August	18.3	20.5	16.5	1.37	1.89	0.83	16				84					0.8				1.3				1.2	
September	16.2	19.5	14.0	1.36	1.79	0.94	47				53					1.2				1.3				1.2	
Oktober	10.7	14.4	5.8	1.86	2.07	1.63	59				41					1.2				1.0				1.1	
November	5.4	6.6	4.0	2.07	2.33	1.93	37				63					1.0				1.1				1.1	
December	–	–	–	–	–	–	32				68					1.6				1.5				1.5	
Aaret	–	–	–	–	–	–	–				–					–				–				–	

	Vandets Varme (i Dybden)																	
	8 Meter			15 Meter			23 Meter			Meter			Meter			Meter		
	Middel	Max.	Min.	Middel	Max.	Min.	Middel	Max	Min.	Middel	Max.	Min.	Middel	Max.	Min.	Middel	Max.	Min.
Januar																		
Februar																		
Marts																		
April																		
Maj																		
Juni																		
Juli																		
August	17.3	19.2	15.6	11.5	14.3	9.0	9.8	13.3	8.0									
September	15.4	18.6	14.0	13.2	14.8	11.9	12.0	13.4	11.4									
Oktober	11.3	15.0	7.9	11.1	12.0	8.0	11.2	12.5	8.0									
November	5.8	7.4	4.7	5.9	7.5	4.7	6.0	7.5	4.8									
December	–	–	–	–	–	–	–	–	–									
Aaret	–	–	–	–	–	–	–	–	–									

	Vandets Saltmængde (i Dybden)																	
	8 Meter			15 Meter			23 Meter			Meter			Meter			Meter		
	Middel	Max.	Min.	Middel	Max.	Min.	Middel	Max	Min.	Middel	Max.	Min.	Middel	Max.	Min.	Middel	Max.	Min.
Januar																		
Februar																		
Marts																		
April																		
Maj																		
Juni	1.53	1.82	1.11	2.52	3.00	1.73	2.97	3.11	2.70									
Juli	–	–	–	–	–	–	–	–	–									
August	1.61	2.30	1.11	2.74	3.04	2.37	2.96	3.16	2.75									
September	1.54	2.55	0.90	2.49	2.81	1.74	2.82	2.95	2.59									
Oktober	1.95	2.44	1.70	2.21	2.58	1.83	2.50	3.11	2.01									
November	2.09	2.33	1.93	2.11	2.36	1.97	2.14	2.37	2.05									
December	–	–	–	–	–	–	–	–	–									
Aaret	–	–	–	–	–	–	–	–	–									

1880. **STATION: STORE BELT.** *Misvisning – 13.°*

	Overfladevandets						Overfladestrømmens																		
	Varme			Saltmængde			Retning (misv.) i p Ct									Fart (Kvartmil i Timen)									
	Middel	Max.	Min.	Middel	Max.	Min.	N	NE	E	SE	S	SW	W.	NW.	Stille	N	NE	E	SE	S	SW.	W.	NW	Middel	Max
Januar																									
Februar																									
Marts																									
April																									
Maj																									
Juni	13.5	16.0	11.6	1.18	1.66	0.77	25				62				13	1.1				1.6				1.2	
Juli	–	–	–	–	–	–	38				28				34	1.0				1.2				0.7	
August	18.5	20.3	16.8	1.04	1.59	0.77	9				84				7	1.1				1.3				1.2	
September	16.3	19.5	13.8	1.20	1.65	0.74	62				30				8	1.5				1.3				1.3	
Oktober	10.8	14.8	6.2	1.71	2.07	0.98	49				46				6	1.5				1.4				1.4	
November	5.7	7.2	4.8	1.84	2.09	1.55	38				43				18	1.4				1.3				1.1	
December	3.8	5.0	2.4	1.92	2.15	1.63	26				60				14	1.3				1.4				1.2	
Aaret	–	–	–	–	–	–	–				–				–	–				–				–	

	Vandets Varme (i Dybden)																	
	8 Meter			15 Meter			23 Meter			Meter			Meter			Meter		
	Middel	Max.	Min.	Middel	Max.	Min.	Middel	Max	Min.	Middel	Max.	Min.	Middel	Max.	Min.	Middel	Max.	Min.
Januar																		
Februar																		
Marts																		
April																		
Maj																		
Juni	12.1	14.5	8.8	8.6	10.2	7.0	6.8	7.9	5.9									
Juli	–	–	–	–	–	–	–	–	–									
August	16.3	18.0	13.8	11.2	14.5	8.3	8.0	10.2	7.9									
September	15.8	18.0	14.5	13.3	14.5	11.8	12.4	13.4	10.0									
Oktober	11.2	14.0	7.2	11.2	13.3	7.4	11.3	12.5	7.6									
November	5.9	7.0	5.0	6.0	7.1	4.8	6.1	7.2	4.8									
December	4.0	5.0	2.8	4.1	5.1	2.7	4.2	5.2	2.8									
Aaret	–	–	–	–	–	–	–	–	–									

	Vandets Saltmængde (i Dybden)																	
	8 Meter			15 Meter			23 Meter			Meter			Meter			Meter		
	Middel	Max.	Min.	Middel	Max.	Min.	Middel	Max	Min.	Middel	Max.	Min.	Middel	Max.	Min.	Middel	Max.	Min.
Januar																		
Februar																		
Marts																		
April																		
Maj																		
Juni	1.37	2.10	0.74	2.27	2.73	1.28	2.84	3.09	2.11									
Juli	–	–	–	–	–	–	–	–	–									
August	1.45	2.22	0.86	2.42	2.83	1.93	2.74	2.94	2.48									
September	1.55	1.98	1.14	2.34	2.66	1.94	2.62	2.78	2.24									
Oktober	1.75	2.10	1.10	1.93	2.38	1.56	2.24	2.90	1.84									
November	1.88	2.17	1.62	1.92	2.17	1.75	1.97	2.29	1.88									
December	1.93	2.18	1.63	1.99	2.24	1.65	2.06	2.31	1.80									
Aaret	–	–	–	–	–	–	–	–	–									

1880. **STATION: LANGELANDS BELT.** *Misvisning – 13.°*

	Overfladevandets Varme Middel	Max.	Min.	Overfladevandets Saltmængde Middel	Max.	Min.	Overfladestrømmens Retning (misv.) i pCt. N	NE	E	SE	S	SW	W.	NW.	Stille	Overfladestrømmens Fart (Knartmil i Timen) N	NE	E	SE	S	SW	W.	NW	Middel	Max
Januar																									
Februar																									
Marts																									
April																									
Maj																									
Juni	13.2	16.6	9.5	1.14	1.59	0.80	23	23			27	27				1.5	1.5			1.4	1.4			1.4	
Juli	16.6	19.5	14.0	1.28	1.65	0.84	19	19			31	31				1.2	1.2			1.0	1.0			1.1	
August	19.1	20.7	17.1	0.91	1.60	0.67	5	5			45	45				1.6	1.6			1.4	1.4			1.4	
September	16.3	19.7	13.3	1.24	1.69	0.66	29	29			21	21				1.5	1.5			1.1	1.1			1.4	
Oktober	11.4	14.0	8.0	1.65	2.15	1.04	21	21			29	29				1.3	1.3			1.3	1.3			1.3	
November	6.4	7.0	6.0	1.85	1.91	1.72	15	15			35	35				1.2	1.2			1.1	1.1			1.1	
December	–	–	–	–	–	–	35	35			15	15				1.1	1.1			0.9	0.9			1.0	
Aaret	–	–	–	–	–	–	–	–			–	–				–	–			–	–			–	

Vandets Varme (i Dybden)

	8 Meter Middel	Max.	Min.	11 Meter Middel	Max.	Min.	15 Meter Middel	Max	Min.	19 Meter Middel	Max.	Min.	23 Meter Middel	Max.	Min.	26 Meter Middel	Max.	Min.
Januar																		
Februar																		
Marts																		
April																		
Maj																		
Juni	13.2	15.4	11.2	12.4	14.2	9.4	11.8	13.7	9.5	10.4	13.0	7.0	9.8	12.7	7.0	8.8	12.5	6.7
Juli	16.5	18.4	13.7	14.1	17.1	11.0	10.9	15.5	8.0	9.8	14.3	7.2	8.9	13.7	7.1	8.6	12.2	7.0
August	17.9	19.0	17.0	16.8	18.0	13.5	13.2	17.6	9.6	12.9	17.2	8.3	11.6	16.2	7.8	11.0	14.5	7.8
September	16.4	18.7	14.6	15.8	17.5	14.2	15.0	17.0	14.0	13.9	17.1	10.7	13.4	17.0	10.3	13.1	16.8	10.3
Oktober	11.6	14.4	8.0	11.5	14.2	8.0	11.5	14.0	8.0	11.5	13.8	8.0	11.4	13.3	8.0	11.3	13.1	8.0
November	–	–	–	–	–	–	–	–	–	–	–	–	–	–	–	–	–	–
December	–	–	–	–	–	–	–	–	–	–	–	–	–	–	–	–	–	–
Aaret	–	–	–	–	–	–	–	–	–	–	–	–	–	–	–	–	–	–

Vandets Saltmængde (i Dybden)

	8 Meter Middel	Max.	Min.	11 Meter Middel	Max.	Min.	15 Meter Middel	Max	Min.	19 Meter Middel	Max.	Min.	23 Meter Middel	Max	Min.	26 Meter Middel	Max.	Min.
Januar																		
Februar																		
Marts																		
April																		
Maj																		
Juni	1.20	1.77	0.89	1.35	2.03	0.99	1.65	2.61	1.02	2.22	2.90	1.15	2.34	2.96	1.28	2.62	3.00	1.51
Juli	1.38	2.17	0.96	1.93	2.60	1.01	2.70	2.94	2.38	2.93	3.11	2.63	3.00	3.15	2.82	3.05	3.12	2.94
August	1.02	1.59	0.71	1.47	1.93	0.80	2.27	2.94	1.43	2.65	3.07	1.49	2.83	3.16	2.64	2.87	3.20	2.69
September	1.42	1.92	0.74	1.65	2.42	0.88	1.95	2.62	1.40	2.31	2.71	1.23	2.62	2.83	1.30	2.67	2.87	1.92
Oktober	1.80	2.20	1.29	1.85	2.23	1.36	1.90	2.55	1.40	1.96	2.75	1.43	2.04	2.83	1.56	2.11	2.92	1.61
November	–	–	–	–	–	–	–	–	–	–	–	–	–	–	–	–	–	–
December	–	–	–	–	–	–	–	–	–	–	–	–	–	–	–	–	–	–
Aaret	–	–	–	–	–	–	–	–	–	–	–	–	–	–	–	–	–	–

1880. **STATION: ØRESUND (NORD).** *Misvisning – 12°*

	Overfladevandets						*Overfladestrømmens*																		
	Varme			*Saltmængde*			*Retning (misv.) i p Ct.*									*Fart (Kvartmil i Timen)*									
	Middel	Max.	Min.	Middel	Max.	Min.	N	NE	E	SE	S	SW	W	NW	Stille	N	NE	E	SE	S	SW	W	NW	Middel	Max
Januar																									
Februar																									
Marts																									
April																									
Maj																									
Juni																									
Juli	18.2	20.4	16.3	1.29	2.45	0.71	28				72														
August	19.4	20.6	16.2	0.99	1.63	0.68	10				90														
September	16.3	20.8	12.5	1.23	1.76	0.71	36				64														
Oktober	10.0	14.3	5.6	1.51	2.09	0.80	23				77														
November	6.0	8.4	4.3	1.88	2.41	0.90	16				84														
December	3.6	5.7	2.1	1.69	2.53	0.84	22				78														
Aaret	–	–	–	–	–	–	–				–														

	Vandets Varme (i Dybden)																	
	8 Meter			15 Meter			23 Meter			Meter			Meter			Meter		
	Middel	Max.	Min.	Middel	Max.	Min.	Middel	Max	Min.	Middel	Max.	Min.	Middel	Max.	Min.	Middel	Max.	Min.
Januar																		
Februar																		
Marts																		
April																		
Maj																		
Juni																		
Juli	17.3	19.2	15.4	10.4	17.1	6.7	7.1	14.0	6.0									
August	18.8	20.5	17.1	13.7	18.0	8.7	11.0	16.2	7.1									
September	–	–	–	–	–	–	–	–	–									
Oktober	–	–	–	–	–	–	–	–	–									
November	5.9	7.8	4.2	6.2	7.8	4.5	6.8	8.8	6.0									
December	3.8	5.5	2.5	4.1	5.8	2.8	4.3	6.1	3.0									
Aaret	–	–	–	–	–	–	–	–	–									

	Vandets Saltmængde (i Dybden)																	
	8 Meter			15 Meter			23 Meter			Meter			Meter			Meter		
	Middel	Max.	Min.	Middel	Max.	Min.	Middel	Max	Min.	Middel	Max.	Min.	Middel	Max.	Min.	Middel	Max.	Min.
Januar																		
Februar																		
Marts																		
April																		
Maj																		
Juni																		
Juli	1.46	2.08	0.94	2.97	3.27	2.50	3.08	3.31	2.47									
August	1.49	2.00	0.95	2.93	3.30	2.20	3.14	3.46	2.78									
September	2.01	3.29	1.27	3.03	3.40	1.02	3.16	3.40	2.64									
Oktober	1.90	2.31	1.33	2.51	3.12	1.97	2.90	3.25	2.31									
November	2.06	2.54	1.15	2.32	2.68	1.52	2.51	2.82	2.16									
December	1.95	2.53	1.28	2.33	2.67	1.40	2.39	2.80	1.90									
Aaret	–	–	–	–	–	–	–	–	–									

	Overfladevandets						*Overfladestrømmens*																		
	Varme			*Saltmængde*			*Retning (misv.) i p Ct*									*Fart (Kvartmil i Timen)*									
	Middel	Max.	Min.	Middel	Max.	Min.	N	NE	E	SE	S	SW	W.	NW.	Stille	N	NE	E	SE	S	SW	W.	NW	Middel	Max
Januar																									
Februar																									
Marts																									
April																									
Maj																									
Juni	13.8	16.0	11.0	0.89	1.07	0.50																			
Juli	17.5	20.0	13.0	0.92	1.51	0.46																			
August	–	–	–	–	–	–																			
September	17.0	20.2	14.0	0.79	1.03	0.60																			
Oktober	11.1	17.4	5.8	0.70	0.83	0.55																			
November	6.0	7.8	4.0	0.88	1.09	0.58																			
December	–	–	–	–	–	–																			
Aaret	–	–	–	–	–	–																			

	Vandets Varme (i Dybden)																	
	8 Meter			15 Meter			23 Meter			Meter			Meter			Meter		
	Middel	Max.	Min.	Middel	Max.	Min.	Middel	Max	Min.	Middel	Max.	Min.	Middel	Max.	Min.	Middel	Max	Min.
Januar																		
Februar																		
Marts																		
April																		
Maj																		
Juni	12.9	16.0	10.0	13.3	15.0	12.0	13.5	15.0	12.0									
Juli	16.4	18.0	15.0	16.5	18.3	13.5	16.5	18.2	13.0									
August	–	–	–	–	–	–	–	–	–									
September	16.9	20.0	14.0	17.2	21.0	14.6	–	–	–									
Oktober	10.8	14.0	5.0	11.2	14.5	6.0	–	–	–									
November	6.4	9.3	5.0	6.7	8.6	5.4	–	–	–									
December	–	–	–	–	–	–	–	–	–									
Aaret	–	–	–	–	–	–	–	–	–									

	Vandets Saltmængde (i Dybden)																	
	8 Meter			15 Meter			23 Meter			Meter			Meter			Meter		
	Middel	Max	Min.	Middel	Max.	Min.	Middel	Max	Min.	Middel	Max.	Min.	Middel	Max	Min	Middel	Max.	Min.
Januar																		
Februar																		
Marts																		
April																		
Maj																		
Juni	1.01	1.25	0.82	1.05	1.26	0.60	1.05	1.10	1.00									
Juli	–	–	–	–	–	–	–	–	–									
August	0.71	0.81	0.46	0.75	0.85	0.56	0.81	0.87	0.78									
September	0.83	1.24	0.57	0.87	1.31	0.66	–	–	–									
Oktober	0.75	0.87	0.55	0.79	0.94	0.57	–	–	–									
November	0.97	1.16	0.61	0.99	1.15	0.61	–	–	–									
December	–	–	–	–	–	–	–	–	–									
Aaret	–	–	–	–	–	–	–	–	–									

1880. **STATION: EGENSE.** *Misvisning – 14°*

	Overfladevandets						Overfladestrømmens																		
	Varme			Saltmængde			Retning (misv.) i p Ct									Fart (Kvartmil i Timen)									
	Middel	Max.	Min.	Middel	Max.	Min.	N	NE	E	SE	S	SW	W.	NW.	Stille	N	NE	E	SE	S	SW.	W.	NW	Middel	Max
Januar				–	–	–																			
Februar				–	–	–																			
Marts				2.10	2.29	1.40																			
April				2.01	2.28	1.44																			
Maj				2.18	2.42	1.73																			
Juni				2.34	2.60	1.85																			
Juli				2.17	2.45	1.67																			
August				2.06	2.34	1.72																			
September				2.15	2.30	1.91																			
Oktober				2.32	2.52	1.90																			
November				1.95	2.41	1.41																			
December				1.99	2.91	1.05																			
Aaret				–	–	–																			

1880. **STATION: STORE BELT (VEST).** *Misvisning – 13°*

	Varme Middel	Varme Max.	Varme Min.	Saltmængde Middel	Saltmængde Max.	Saltmængde Min.	N	NE	E	SE	S	SW	W.	NW.	Stille	N	NE	E	SE	S	SW.	W.	NW	Middel	Max
Januar	1.5	3.6	−0.6	1.77	2.28	1.05																			
Februar	–	–	–	–	–	–																			
Marts	2.7	3.3	1.8	1.59	2.40	0.80																			
April	6.4	9.1	3.3	1.21	1.85	0.90																			
Maj	10.2	13.1	8.6	1.45	1.79	1.00																			
Juni	14.2	16.3	12.1	1.27	1.73	0.94																			
Juli	16.9	18.1	15.1	1.42	1.76	1.00																			
August	18.4	20.1	11.1	1.28	1.76	0.91																			
September	16.4	19.4	14.4	1.43	1.89	0.97																			
Oktober	11.0	14.1	7.4	1.97	2.28	1.27																			
November	6.1	7.3	5.1	2.13	2.28	1.90																			
December	3.8	5.3	2.3	2.12	2.60	1.72																			
Aaret	–	–	–	–	–	–																			

1880. **STATION: STORE BELT (ØST).** *Misvisning – 13°*

	Varme Middel	Varme Max.	Varme Min.	Saltmængde Middel	Saltmængde Max.	Saltmængde Min.	N	NE	E	SE	S	SW	W.	NW.	Stille	N	NE	E	SE	S	SW.	W.	NW	Middel	Max
Januar	1.5	3.6	−0.6	1.43	2.22	0.99																			
Februar	–	–	–	–	–	–																			
Marts	2.9	3.3	1.8	1.53	2.34	0.85																			
April	6.9	10.1	3.3	1.15	1.85	0.73																			
Maj	10.8	13.1	8.1	1.40	1.79	0.91																			
Juni	14.7	16.6	12.6	1.20	1.48	0.86																			
Juli	17.4	20.1	16.1	1.33	1.79	0.92																			
August	18.6	20.3	11.1	1.22	1.72	0.87																			
September	16.2	19.2	14.0	1.36	1.86	0.87																			
Oktober	10.6	13.8	6.9	1.93	2.24	1.38																			
November	6.2	7.6	4.8	1.98	2.17	1.77																			
December	3.6	5.2	1.8	2.00	2.40	1.57																			
Aaret	–	–	–	–	–	–																			

1880. **STATION: KYSTHOSPITALET.** *Misvisning – 13.°*

	Overfladevandets						Overfladestrømmens																		
	Varme			Saltmængde			Retning (misv.) i p Ct.									Fart (Kvartmil i Timen)									
	Middel	Max.	Min.	Middel	Max.	Min.	N	NE	E	SE	S	SW	W.	NW.	Stille	N	NE	E	SE	S	SW	W.	NW	Middel	Max
Januar	0.8	3.2	−0.7	1.71	2.04	1.31																			
Februar	0.3	1.6	−0.7	1.22	1.41	1.07																			
Marts	2.7	3.6	1.6	1.51	2.15	1.01																			
April	6.5	10.4	3.6	1.11	2.39	0.87																			
Maj	10.5	14.0	7.7	1.36	1.77	1.07																			
Juni	14.6	17.2	11.8	1.37	1.81	1.03																			
Juli	17.7	21.9	15.8	1.24	1.44	1.07																			
August	19.1	20.5	16.4	1.37	1.73	1.03																			
September	15.8	20.4	13.3	1.33	1.78	0.96																			
Oktober	9.1	13.7	5.0	1.98	2.44	1.44																			
November	5.0	6.7	3.9	2.16	2.40	2.02																			
December	3.6	5.4	2.3	2.05	2.28	1.87																			
Aaret	8.8	21.9	−0.7	1.53	2.44	0.87																			

1880. **STATION: KJØBENHAVN.** *Misvisning – 12.°*

	Middel	Max.	Min.	Middel	Max.	Min.	N	NE	E	SE	S	SW	W.	NW.	Stille	N	NE	E	SE	S	SW	W.	NW	Middel	Max
Januar	0.9	2.9	−0.6	1.24	2.23	0.88	25				59				16	0.3				0.4				–	1.0
Februar	0.4	1.4	−0.5	1.22	2.19	0.60	14				72				14	0.4				0.3				0.4	1.5
Marts	1.8	3.1	0.0	1.28	2.25	0.76	14				50				36	0.3				0.6				0.3	3.0
April	5.6	8.5	2.0	1.12	1.96	0.81	27				39				34	0.3				0.3				0.2	0.5
Maj	10.2	12.9	8.3	1.10	1.92	0.81	22				47				31	0.3				0.4				0.2	0.8
Juni	14.7	17.7	11.7	1.04	1.49	0.86	10				49				41	0.2				0.2				0.1	0.4
Juli	17.9	22.1	16.0	1.22	1.64	0.96	7				59				34	0.2				0.3				0.2	0.7
August	19.5	21.9	17.4	1.04	1.51	0.86	16				37				47	0.3				0.3				0.1	0.5
September	16.2	19.9	13.4	1.24	1.71	0.86	25				47				28	0.3				0.4				0.3	1.0
Oktober	9.4	13.6	4.6	1.39	2.00	0.90	33				43				24	0.4				0.3				0.3	1.4
November	4.6	6.8	1.5	1.65	2.00	1.23	24				61				15	0.5				0.5				0.4	1.5
December	2.4	5.8	−0.1	1.51	2.07	1.09	30				63				7	0.5				0.5				0.5	2.0
Aaret	8.6	22.1	−0.6	1.25	2.25	0.60	20				52				28	0.4				0.4				0.3	3.0

1880. **STATION: CHRISTIANSØ.** *Misvisning – 10.°*

	Middel	Max.	Min.	Middel	Max.	Min.	N	NE	E	SE	S	SW	W.	NW.	Stille	N	NE	E	SE	S	SW	W.	NW	Middel	Max
Januar	2.7	3.6	1.7	0.77	0.87	0.71																			
Februar	1.5	1.9	1.0	0.76	0.79	0.70																			
Marts	1.6	1.9	1.3	0.75	0.88	0.71																			
April	3.1	4.5	1.8	0.82	0.97	0.73																			
Maj	6.3	9.1	4.5	0.75	0.78	0.72																			
Juni	10.4	13.9	8.7	0.74	0.74	0.72																			
Juli	16.2	18.1	14.2	0.75	0.79	0.73																			
August	18.2	19.1	17.2	0.78	0.79	0.72																			
September	17.0	19.1	14.7	0.75	0.79	0.73																			
Oktober	11.6	14.9	8.3	0.74	0.76	0.71																			
November	7.4	8.3	6.5	0.76	0.77	0.75																			
December	5.2	6.6	4.0	0.79	0.81	0.74																			
Aaret	8.4	19.1	1.0	0.76	0.88	0.70																			

STORAGE